

A3

ALLEGATO 3
LE 88 SCHEDE NIL

DICEMBRE 2014

Stesura originale:
Dicembre 2009

Adozione:
Approvazione:
Pubblicazione:

Delibera n. 25 Seduta Consiliare del 13-07-2010 terminata il 14-07-2010
Delibera n. 16 Seduta Consiliare del 22-05-2012
BURL Serie Avvisi e Concorsi n. 47 del 21-11-2012

Testo modificato a seguito della Determina Dirigenziale 48/2014 avente come oggetto il Secondo Aggiornamento Generale del Piano dei Servizi.

Elenco schede NIL

- | | |
|-------------------------------|--------------------------|
| 01. Duomo | 49. Giambellino |
| 02. Brera | 50. Tortona |
| 03. Giardini Porta Venezia | 51. Washington |
| 04. Guastalla | 52. Bande Nere |
| 05. Vigentina | 53. Lorenteggio |
| 06. Ticinese | 54. Muggiano |
| 07. Magenta- San Vittore | 55. Baggio |
| 08. Parco Sempione | 56. Forze Armate |
| 09. Garibaldi-Repubblica | 57. Selinunte |
| 10. Centrale | 58. De Angeli-Monte Rosa |
| 11. Isola | 59. Tre Torri |
| 12. Maciachini-Maggiolina | 60. San Siro |
| 13. Greco | 61. Quarto Cagnino |
| 14. Niguarda- Cà Granda | 62. Quinto Romano |
| 15. Bicocca | 63. Figino |
| 16. Viale Monza | 64. Trenno |
| 17. Adriano | 65. Gallaratese |
| 18. Parco Lambro -Cimiano | 66. QT8 |
| 19. Padova | 67. Portello |
| 20. Loreto | 68. Pagano |
| 21. Buenos Aires-Venezia | 69. Sarpi |
| 22. Città studi | 70. Ghisolfi |
| 23. Lambrate | 71. Villapizzone |
| 24. Parco Forlanini-Ortica | 72. Maggiore – Musocco |
| 25. Corsica | 73. Cascina Triulza-Expo |
| 26. XXII Marzo | 74. Sacco |
| 27. Porta Romana | 75. Stephenson |
| 28. Umbria Molise | 76. Quarto Oggiaro |
| 29. Ortomercato | 77. Bovisa |
| 30. Mecenate | 78. Farini |
| 31. Parco Monluè-Ponte Lambro | 79. Dergano |
| 32. Triulzo Superiore | 80. Affori |
| 33. Rogoredo | 81. Bovisasca |
| 34. Chiaravalle | 82. Comasina |
| 35. Lodi-Corvetto | 83. Bruzzano |
| 36. Scalo Romana | 84. Parco Nord |
| 37. Ex Om Morivione | 85. Parco delle Abbazie |
| 38. Ripamonti | 86. Parco dei Navigli |
| 39. Quintosole | 87. Parco Agricolo Sud |
| 40. Ronchetto delle Rane | 88. Parco Bosco in città |
| 41. Gratosoglio-Ticinello | |
| 42. Stadera | |
| 43. Tibaldi | |
| 44. Navigli | |
| 45. San Cristoforo | |
| 46. Barona | |
| 47. Cantalupa | |
| 48. Ronchetto sul Naviglio | |

Zona di decentramento 1

1. Duomo
2. Brera
3. Giardini Porta Venezia
4. Guastalla
7. Magenta- San Vittore
8. Parco Sempione (5. Vigentina)
- (6. Ticinese)
- (68. Pagano)
- (69. Sarpi)

Zona di decentramento 2

10. Centrale
16. Viale Monza
17. Adriano
19. Padova (11. Isola)
- (12. Maciachini- Maggiolina)
- (13. Greco)
- (20. Loreto)

Zona di decentramento 3

18. Parco Lambro -Cimiano
21. Buenos Aires-Venezia
22. Città studi
23. Lambrate (20. Loreto)
- (24. Parco Forlanini- Ortica)

Zona di decentramento 4

25. Corsica
26. XXII Marzo
28. Umbria Molise
29. Ortomercato
30. Mecenate
31. Parco Monluè-Ponte Lambro
32. Triulzo Superiore
33. Rogoredo
35. Lodi-Corvetto (24. Parco Forlanini- Ortica)
- (27. Porta Romana)

Zona di decentramento 5

34. Chiaravalle
36. Scalo Romana
37. Ex Om Morivione
38. Ripamonti
39. Quintosole
40. Ronchetto delle Rane
41. Gratosoglio-Ticinello
42. Stadera
43. Tibaldi
85. Parco delle Abbazie (5. Vigentina)
- (6. Ticinese)
- (27. Porta Romana)
- (47. Cantalupa)
- (86. Parco dei Navigli)

Zona di decentramento 6

44. Navigli
45. San Cristoforo
46. Barona
48. Ronchetto sul Naviglio
49. Giambellino
50. Tortona
53. Lorenteggio
86. Parco dei Navigli (47. Cantalupa)
- (51. Washington)
- (52. Bande Nere)
- (56. Forze Armate)

Zona di decentramento 7

54. Muggiano
55. Baggio
57. Selinunte
60. San Siro
61. Quarto Cagnino
62. Quinto Romano
63. Figino
87. Parco Agricolo Sud (51. Washington)
- (52. Bande Nere)
- (56. Forze Armate)
- (58. De Angeli-Monte Rosa)
- (68. Pagano)
- (88. Parco Bosco in città)

Zona di decentramento 8

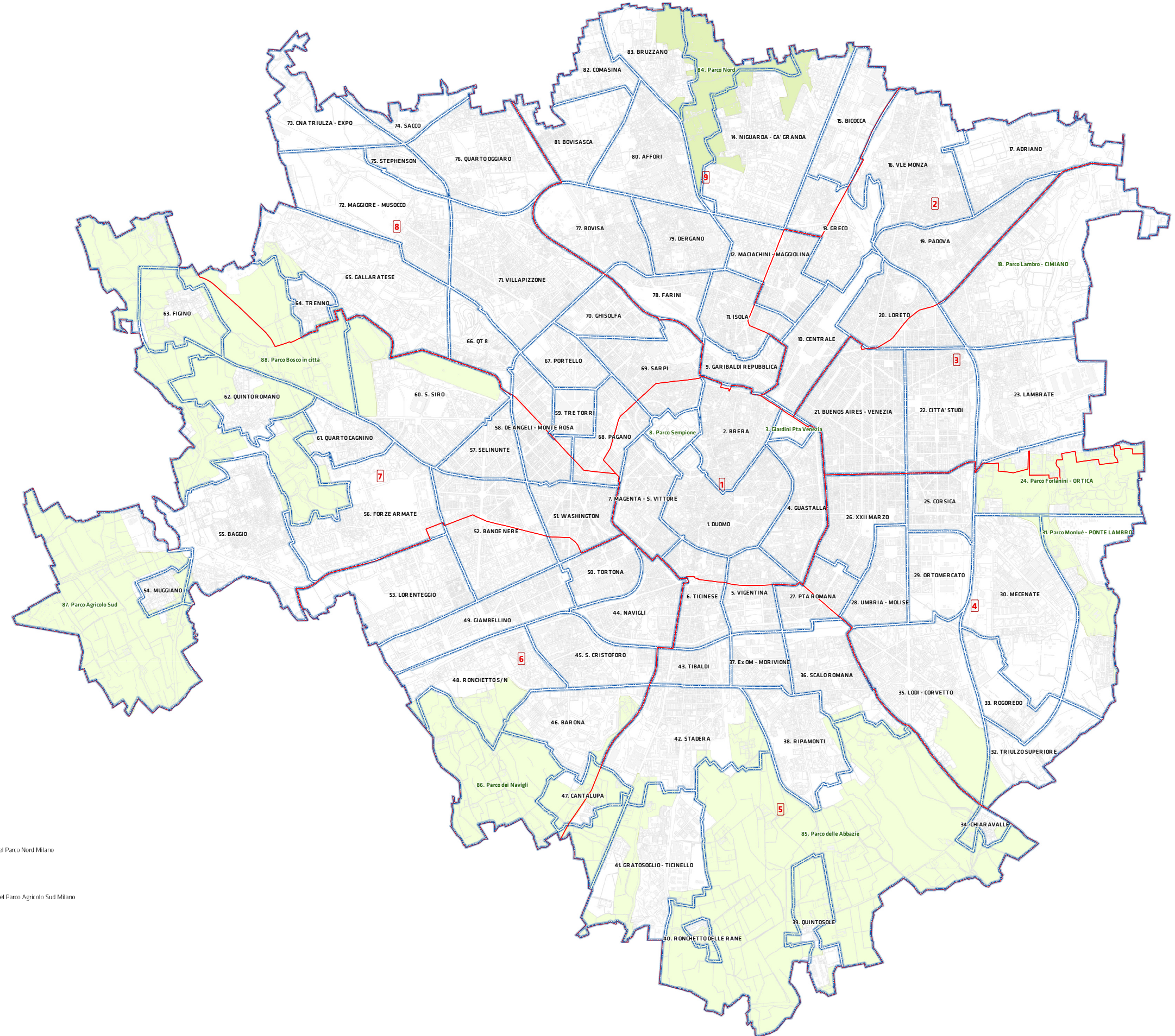
59. Tre Torri
64. Trenno
65. Gallaratese
66. QT8
67. Portello
70. Ghisolfi
71. Villapizzone
72. Maggiore – Musocco
73. Cascina Triulza-Expo
74. Sacco
75. Stephenson
76. Quarto Oggiaro (58. De Angeli-Monte Rosa)
- (68. Pagano)
- (69. Sarpi)
- (88. Parco Bosco in città)

Zona di decentramento 9

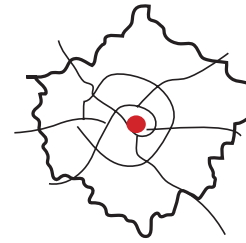
9. Garibaldi-Repubblica
14. Niguarda- Cà Granda
15. Bicocca
77. Bovisa
78. Farini
79. Dergano
80. Affori
81. Bovisasca
82. Comasina
83. Bruzzano
84. Parco Nord (11. Isola)
- (12. Maciachini- Maggiolina)
- (13. Greco)

Elenco schede NIL per Zone di Decentramento

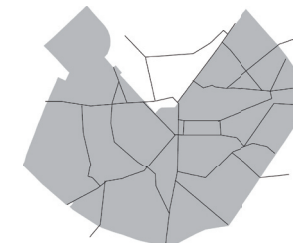
Tavola di
inquadramento



analisi



localizzazione NIL



mappa del NIL

Residenti: **16.630**
Variazione prevista al 2032: 17.840 (+7,3%)

Densità abitativa (ab/km2): **7.102**
Densità prevista al 2032: 7.618

Struttura per età

Bambini (0-5): **824 (5%)**
Variazione prevista al 2032: 980 (+18,9%)

Minorenni (0-17): **2.618 (15,7%)**
Variazione prevista al 2032: 2.835 (+8,3%)

Giovani (18 - 34): **2.863 (17,2%)**
Variazione prevista al 2032: 3.630 (+26,8%)

Anziani (65+): **3.707 (22,3%)**
Variazione prevista al 2032: 4.184 (+12,9%)

"Grandi" anziani (85+): **541 (3,3%)**
Variazione prevista al 2032: 805 (+48,8%)

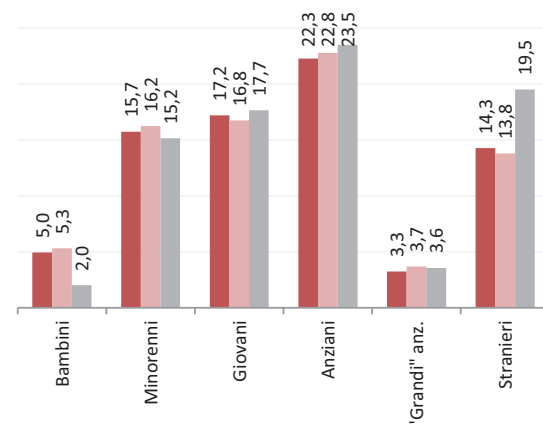
Popolazione straniera

Totale stranieri: **2.374 (14,3%)**

Minorenni tra gli stranieri: **257 (10,8%)**

Cittadinanze prevalenti (% su totale stranieri)

1° Filippina	461 (18%)
2° Cingalese	291 (11,4%)
3° Peruviana	139 (5,4%)



Dotazione di servizi

Dotazione servizi: **mq**
Per abitante: mq/ab

Dotazione minima: **mq**
Per abitante: mq/ab

Dotazione min. Milano: **mq**
Per abitante: mq/ab

Destinazione d'uso degli edifici

Residenziale: **55,7%**
A Milano: 60,2%

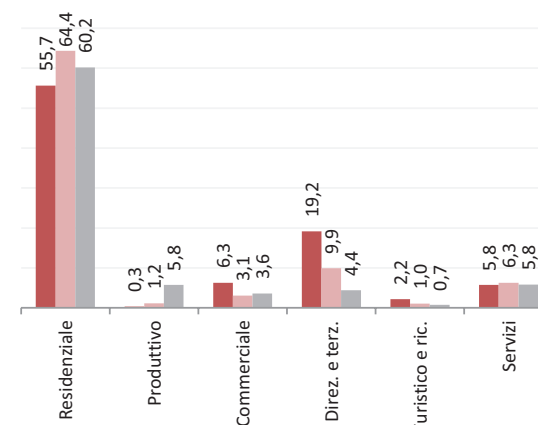
Produttivo: **0,3%**
A Milano: 5,8%

Commerciale: **6,3%**
A Milano: 3,6%

Direzionale e terziario: **19,2%**
A Milano: 4,4%

Turistico e ricettivo: **2,2%**
A Milano: 0,7%

Servizi: **5,8%**
A Milano: 5,8%



Potenzialità

È il centro della città di Milano e della regione urbana per molti aspetti: servizi, finanza, commercio, cultura.

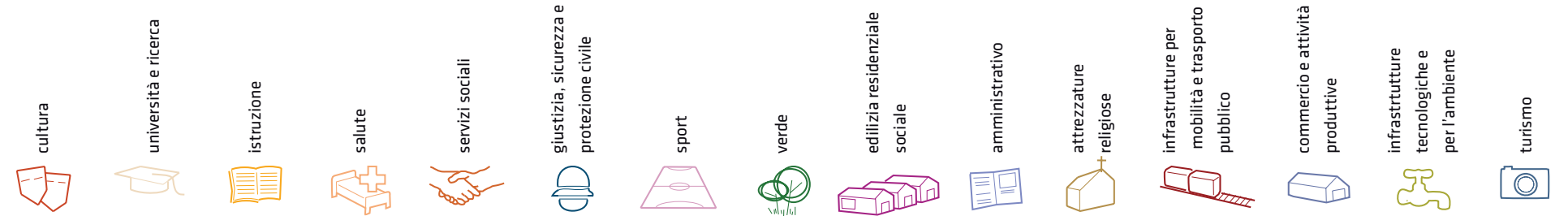
Problemi

Mancano servizi locali ed occasioni di aggregazione per la popolazione residente. Soprattutto nelle ore serali, vi sono fenomeni di microcriminalità. Alcune annose polemiche riguardano l'uso improprio di piazza del Duomo, sfruttata eccessivamente per concerti ed eventi a discapito dell'identità e della salvaguardia della stessa.

Considerazioni derivanti dall'analisi dei media (carta stampata e web) e dagli incontri pubblici nel periodo che va da giugno 2007 a giugno 2008.

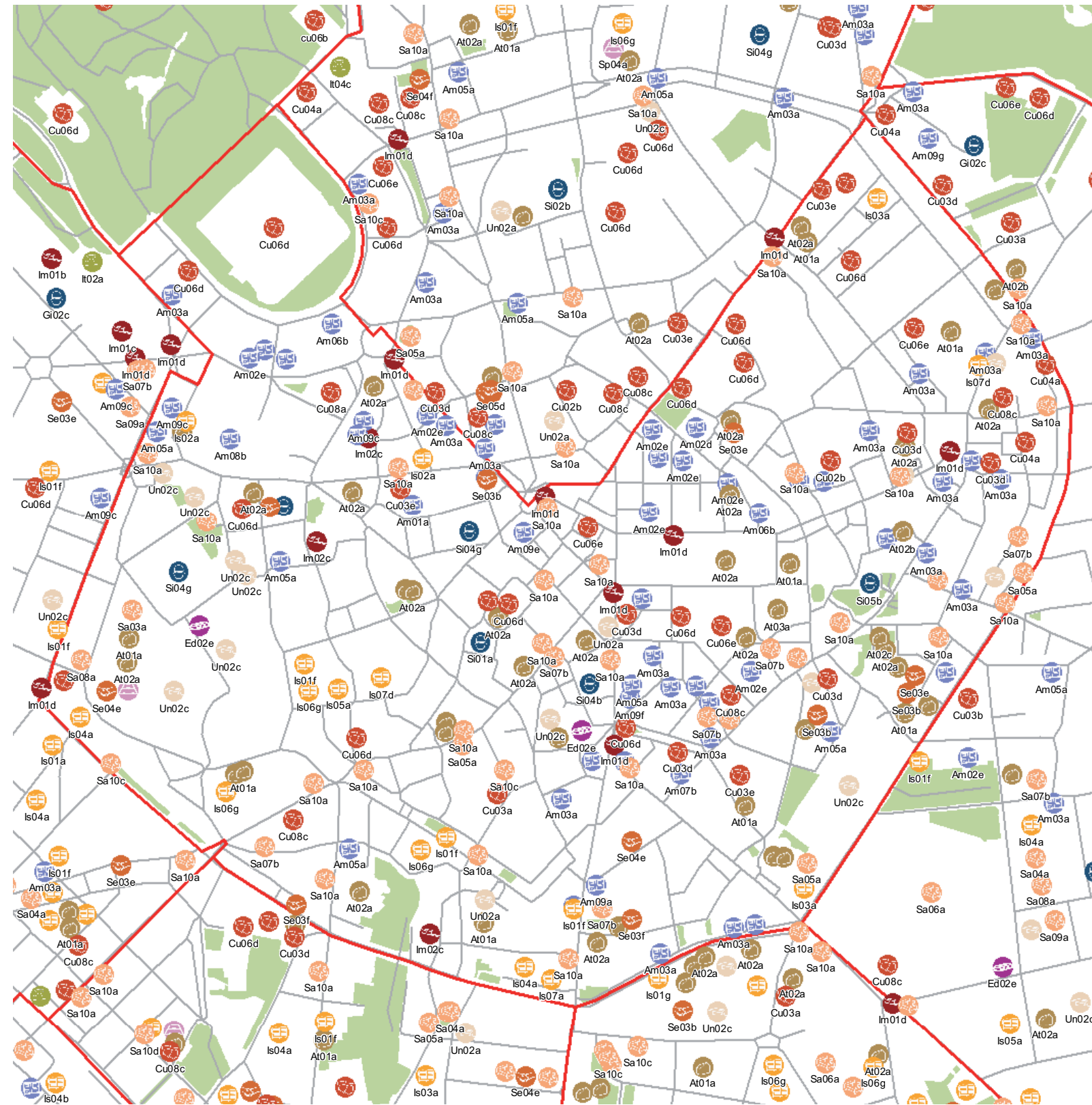
I dati sulla condizione demografica e su servizi ed edifici sono stati elaborati dal Settore Statistica e dal Settore Pianificazione Strategica. I dati sulla percezione dei cittadini derivano dall'analisi dei media (carta stampata e web) e da incontri pubblici appositamente svolti.

servizi esistenti e programmati*



Mappatura

- Am01a Borsa
- Am02a Centro cucina e mensa
- Am02b Consigli di Zona
- Am02c Magazzini e depositi
- Am02d Sedi istituzionali comunali
- Am02e Uffici comunali
- Am03a Consolato
- Am05a Poste - Agenzie di base e uffici succursali
- Am06a Sedi istituzionali provinciali
- Am06b Uffici provinciali
- Am07a Sedi istituzionali regionali
- Am07b Uffici regionali
- Am08a Prefettura
- Am08b Uffici, provveditorati e agenzie statali
- Am09a Acqua potabile uffici
- Am09b Edilizia residenziale uffici
- Am09c Energia elettrica uffici
- Am09d Gas metano uffici
- Am09e Poste e telecomunicazioni uffici
- Am09f Previdenza e assistenza uffici
- Am09g Trasporti e mobilità uffici
- At01a Istituti, opere e fondazioni religiose
- At02a Chiese e santuari cattolici
- At02b Luoghi per il culto e centri di confessioni religiose
- At02c Uffici ecclesastici
- At03a Mercati rionali
- Co02a Mercato floricolo
- Co03b Mercato ittico
- Co03c Mercato ortofrutticolo
- Cu01a Associazioni culturali
- Cu02a Centri sociali e ricreativi
- Cu02b Sedi di associazioni socio-culturali e di categoria
- Cu03a Archivi
- Cu03b Biblioteche Centrali
- Cu03c Biblioteche di quartiere
- Cu03d Specialistiche e di conservazione
- Cu03e Centri di documentazione e altre biblioteche
- Cu04a Centri congressi e sale conferenze
- Cu06b Istituti Culturali e monumenti
- Cu06d Musei
- Cu06e Sedi espositive
- Cu07b Scuola di cinema
- Cu07c Scuola di danza
- Cu07d Scuola di musica
- Cu07e Auditorium
- Cu08a Polifunzionale
- Cu08b Teatro
- Cu08c Teatro
- Ed02b Residenza in locazione a canone convenzionato
- Ed02d Residenza pubblica
- Ed02e Residenza per studenti
- Gi01a Istituti penali
- Gi01b Istituti penali minorili
- Gi02a Tribunali
- Si02c Uffici giudiziari
- Im01a Aeroporti
- Im01b Scali e depositi ferroviari
- Im01c Stazioni ferroviarie
- Im01d Stazioni MM
- Im02a Parcheggi pertinenziali
- Im02c Parcheggi pubblici esterni alla carreggiata
- Im02d Parcheggi pubblici d'interscambio
- Im02e Parcheggi pubblici per i grandi servizi pubblici
- It01a Depositi autobus, tram e metropolitana
- It01b Depositi e autorimesse (Gestione rifiuti)
- It02a Impianti e sezioni distaccate acqua potabile
- It03a Cabine e impianti gas metano
- It03b Cogeneratori gas metano
- It04a Cabine elettriche
- It04c Stazioni e sottostazioni elettriche
- It04d Unità e poli operativi distribuzione energia elettrica
- It05a Impianti di raccolta rifiuti
- It05c Smaltimento rifiuti
- It05d Impianti smaltimento e recupero rifiuti
- It06a Depuratori
- It06b Sgrigliatori
- It06c Centro giochi
- It06d Centro prima infanzia
- It06e Micronido
- It06f Nidi d'infanzia
- It06g Nido aziendale
- It06h Nido famiglia
- It06i Scuole di formazione professionale
- It06j Scuole per l'infanzia
- It06k Scuole per l'infanzia speciali
- It06l Scuole primarie
- It06m Scuole primarie speciali
- It06n Scuole primarie straniere
- It06o Scuole secondarie inferiori
- It06p Scuole secondarie inferiori speciali
- It06q Scuole secondarie inferiori straniere
- It06r Conservatorio
- It06s Istituto d'Arte
- It06t Istituto istruzione superiore
- It06u Istituto magistrale
- It06v Istituto professionale
- It06w Istituto tecnico
- It06x Liceo
- It06y Perito
- It06z Centri di Formazione
- It06aa Enti accreditati di formazione professionale
- It06ab Fondazione Scuole Civiche
- It06ac Tempo per le famiglie
- It06ad Canile
- It06ae Centri di psicologia del bambino
- It06af Centri ASL
- It06ag Ufficio Relazione con il Pubblico e Direzioni ASL
- It06ah Unità tutela dei minori
- It06ai Cimiteri
- It06aj Pronto soccorso e pronto intervento
- It06ak Servizi di medicina di laboratorio
- It06al Struttura ospedaliera
- It06am Consultori Pediatrici
- It06an Strutture ambulatoriali
- It06ao Strutture di ricovero e cura
- It06ap Strutture psichiatriche
- It06aq Farmacie
- It06ar Medici di Medicina Generale
- It06as Pediatri libera scelta
- It06at Veterinari
- It06au Centri aggregativi multifunzionali
- It06av Centri aggregazione giovanili
- It06aw Centri socio ricreativi culturali per anziani
- It06ax Servizi Comunali di accesso per adulti
- It06ay Servizi Comunali specialistici per adulti
- It06az Servizi di Assistenza Domiciliare per adulti
- It06aaa Servizi Residenziali per adulti
- It06aab Servizi Territoriali per adulti
- It06aac Servizi Comunali di accesso per anziani
- It06aad Servizi Comunali specialistici per anziani
- It06aae Servizi di Assistenza Domiciliare per anziani
- It06aaf Servizi Residenziali per anziani
- It06aag Servizi Territoriali per anziani
- It06aaah Servizi Comunali di accesso per disabili
- It06aaai Servizi Comunali specialistici per disabili
- It06aaaj Servizi di Assistenza Domiciliare per disabili
- It06aaak Servizi Residenziali per disabili
- It06aaal Servizi Territoriali per disabili
- It06aaam Servizi Comunali di accesso per minori
- It06aaan Servizi Comunali specialistici per minori
- It06aaao Servizi di Assistenza Domiciliare per minori
- It06aaap Servizi Residenziali per minori
- It06aaaq Servizi Territoriali per minori
- It06aaar Carabinieri - Caserme e stazioni
- It06aaas Carabinieri - Centro detentivo per la permanenza temporanea e assis
- It06aaat Carabinieri - Comandi e uffici
- It06aaau Forze Armate - Caserme e impianti
- It06aaav Forze Armate - Comandi
- It06aaaw Forze Armate - Scuola militare
- It06aaax Guardia di Finanza - Comandi interregionali e regionali
- It06aaay Guardia di Finanza - Gruppi e Compagnie
- It06aaaz Guardia di Finanza - Nuclei regionali e provinciali polizia tributaria
- It06aaa Guardia di Finanza - Nuclei speciali
- It06aaab Polizia di Stato - Caserme e commissariati
- It06aaac Polizia di Stato - Comandi e Posti di P.S.
- It06aaad Polizia di Stato - Scuola P.S.
- It06aaae Polizia Ferroviaria
- It06aaaf Polizia frontiera
- It06aaag Polizia stradale
- It06aaah Questura
- It06aaai Polizia Locale - Autoparco e depositi giudiziari
- It06aaaj Polizia Locale - Comandi e presidi
- It06aaak Polizia Locale - Nuclei
- It06aaal Polizia Locale - Scuola polizia municipale
- It06aaam Polizia Locale - Sezioni
- It06aaan Protezione Civile - Aree di esercitazione
- It06aaao Protezione Civile - Sedi
- It06aaap Vigili del Fuoco - Caserma e uffici
- It06aaaq Centri polivalenti
- It06aaar Centri balneari
- It06aaas Centri sportivi
- It06aaat Piscine
- It06aaau Grande impianto
- It06aaav Stadio pubblico o regolato da atto d'asservimento
- It06aaaw Strutture sportive oratoriali
- It06aaax Campaggi
- It06aaay Ostelli
- It06aaaz Fiera e spazi espositivi
- It06aaa Centri ricerca/laboratori di ricerca
- It06aaab Accademie e Istituti superiori di studi
- It06aaac Incubatori d'impresa
- It06aaad Sedi e poli universitari
- It06aaae Servizi per studenti
- It06aaaf Giardino di quartiere
- It06aaag Giardino pubblico
- It06aaah Parco estensivo
- It06aaai Parco storico
- It06aaaj Parco urbano



*Servizi programmati dal Piano Triennale delle Opere Pubbliche (PTOOPP)



Offerta complessiva servizi

4 Cu02b	7 Un02a	4 Is01f	1 Sa03a	11 Se03b	2 Si01a	2 Sp04a	32.746 mq Ve01a	2 Ed02e	1 Am01a	12 At01a	6 Im01d
4 Cu03a	20 Un02c	3 Is02a	3 Sa05a	4 Se03c	1 Si01c		58.771 mq Ve01d		1 Am02b	29 At02a	3 Im02c
1 Cu03b		5 Is03a	8 Sa07b	2 Se03e	2 Si04a				1 Am02d	3 At02b	5 Im02a (sotterraneo)
30 Cu03d		5 Is04a	1 Sa08a	4 Se03f	2 Si04b				20 Am02e	1 At02c	6 Im02c (sotterraneo)
8 Cu03e		3 Is05a	1 Sa09a	3 Se04b	1 Si04d				24 Am03a	1 At03a	1 Im02e (sotterraneo)
7 Cu04a		4 Is06e	28 Sa10a	15 Se04d	4 Si04g				9 Am05a		
4 Cu06b		2 Is06f	2 Sa10c	2 Se04e	2 Si05b				3 Am06b		
19 Cu06d		5 Is06g		1 Se05a	2 Si05e				1 Am07b		
4 Cu06e		7 Is07a		3 Se06b	1 Si08a				3 Am08b		
1 Cu07b		2 Is07d		4 Se06c					1 Am09a		
1 Cu07c				2 Se06d					1 Am09b		
1 Cu07d				1 Se06e					2 Am09c		
1 Cu07e									1 Am09d		
2 Cu08a									1 Am09e		
1 Cu08b									2 Am09f		
5 Cu08c									3 Am09g		

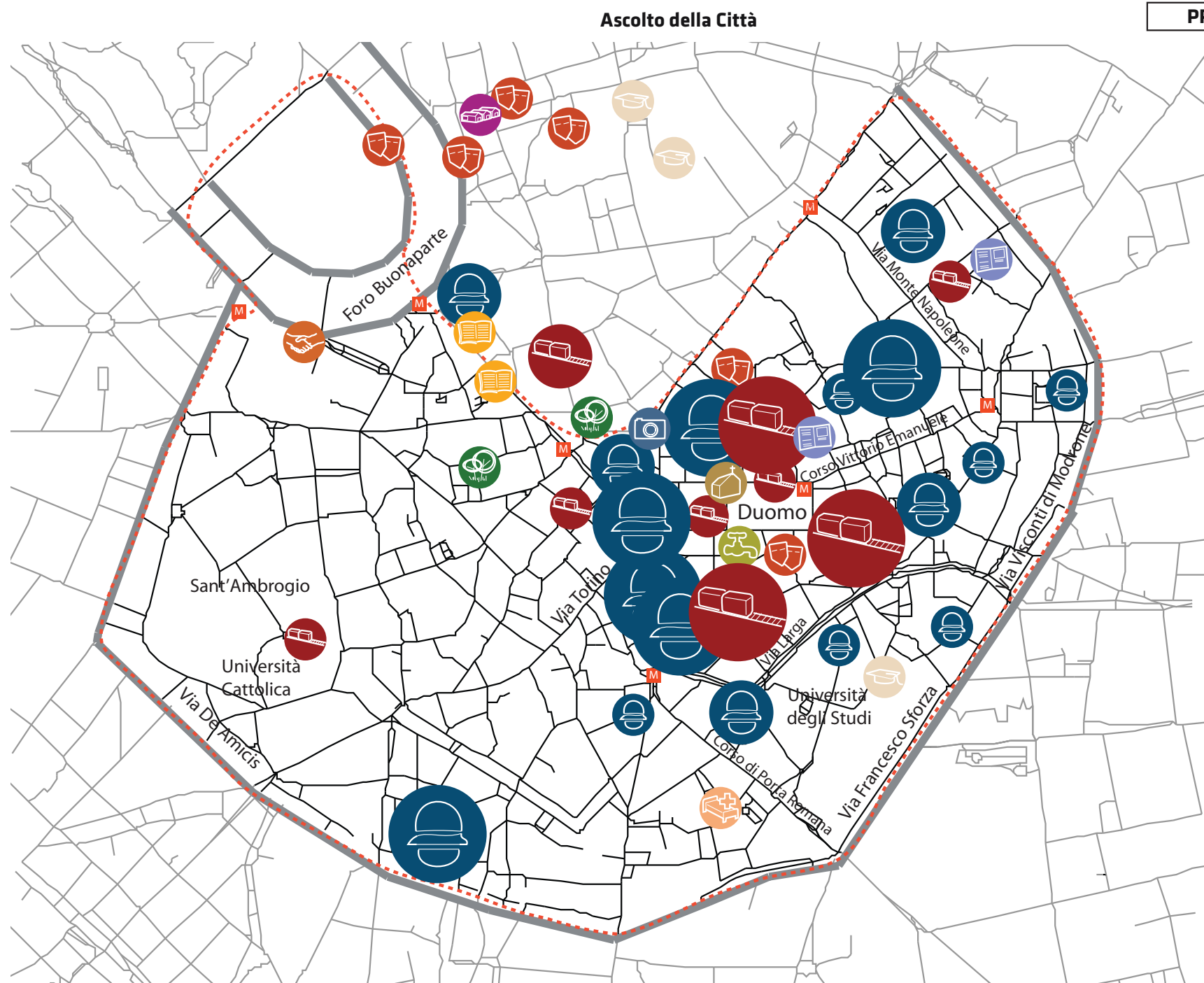
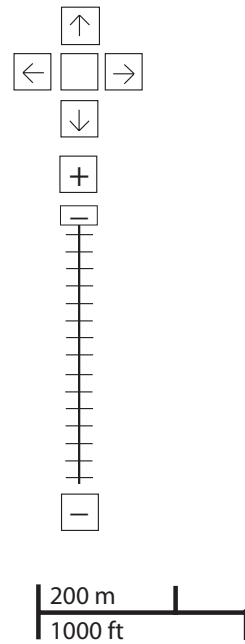
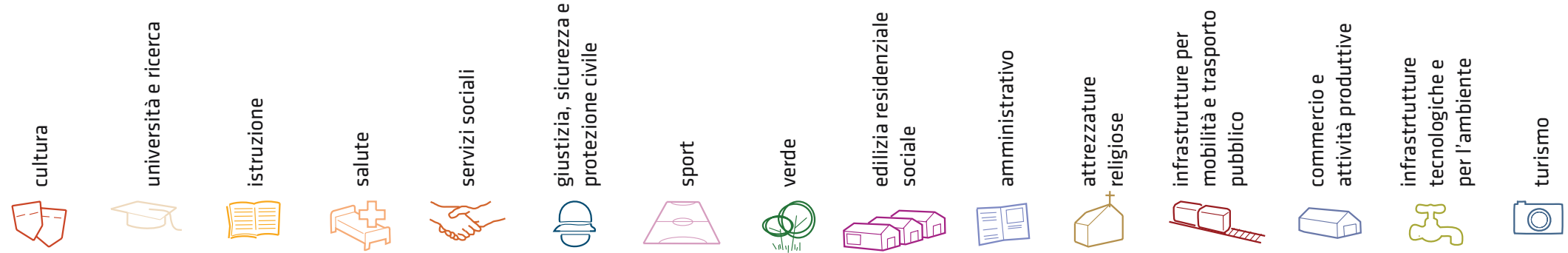
TOT. (mq)

di cui

SERVIZI INDISPENSABILI (mq)

106.465	78.506	35.498	10.225	13.175	31.364	3.918	91.517	3.204	56.616	99.095	3.786	-	-	-
102.503	78.506	30.953	4.297	13.175	31.364	3.918	91.517	-	39.502	-	3.786	-	-	-

problemi


















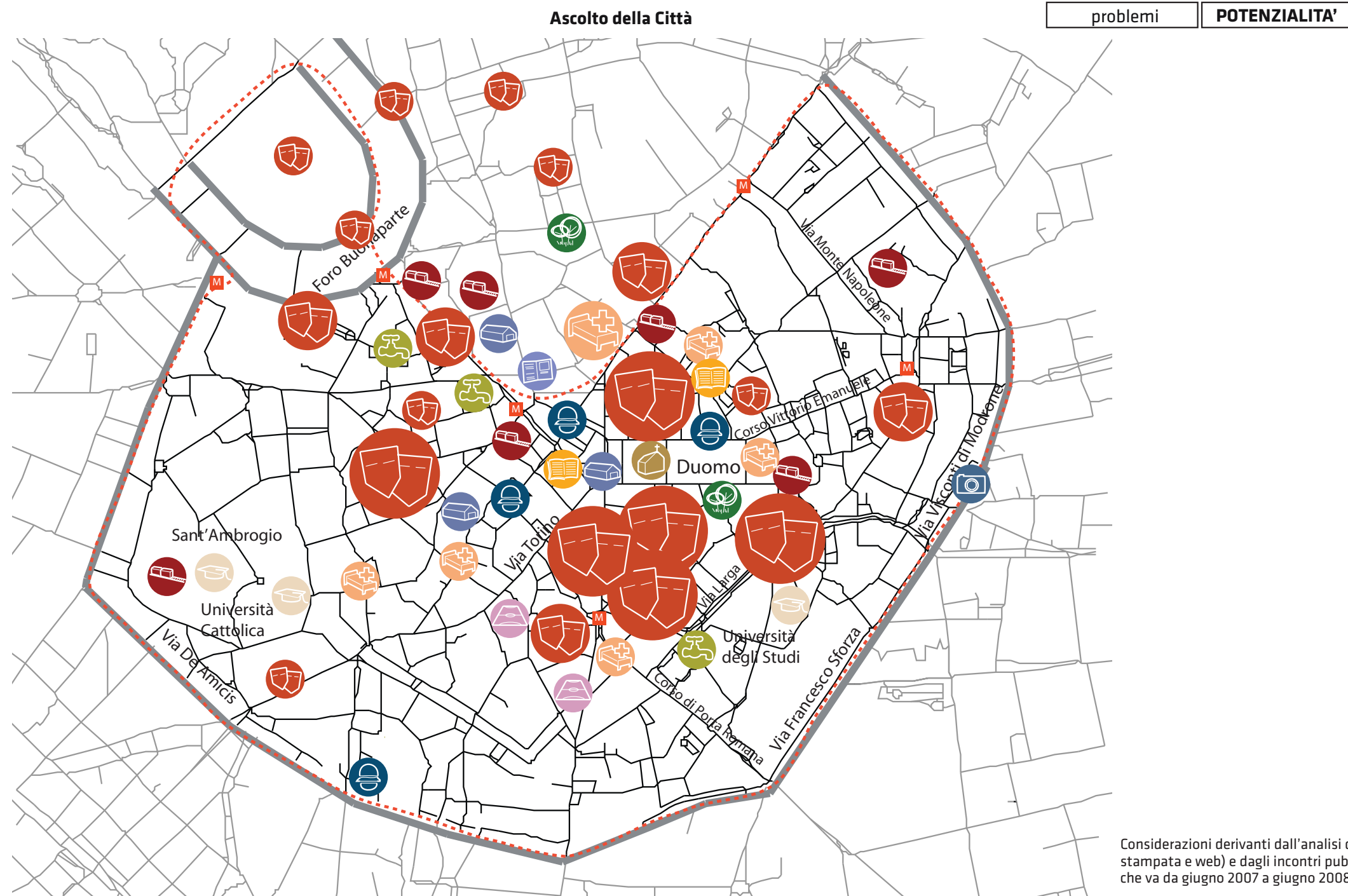
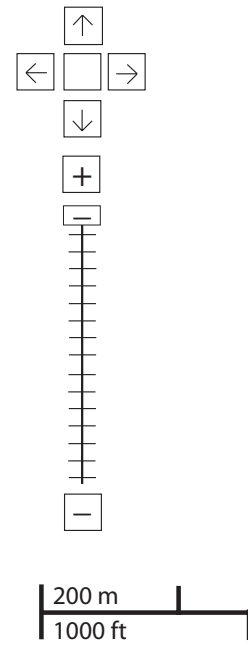
PROBLEMI potenzialità



Considerazioni derivanti dall'analisi dei media (carta stampata e web) e dagli incontri pubblici nel periodo che va da giugno 2007 a giugno 2008.

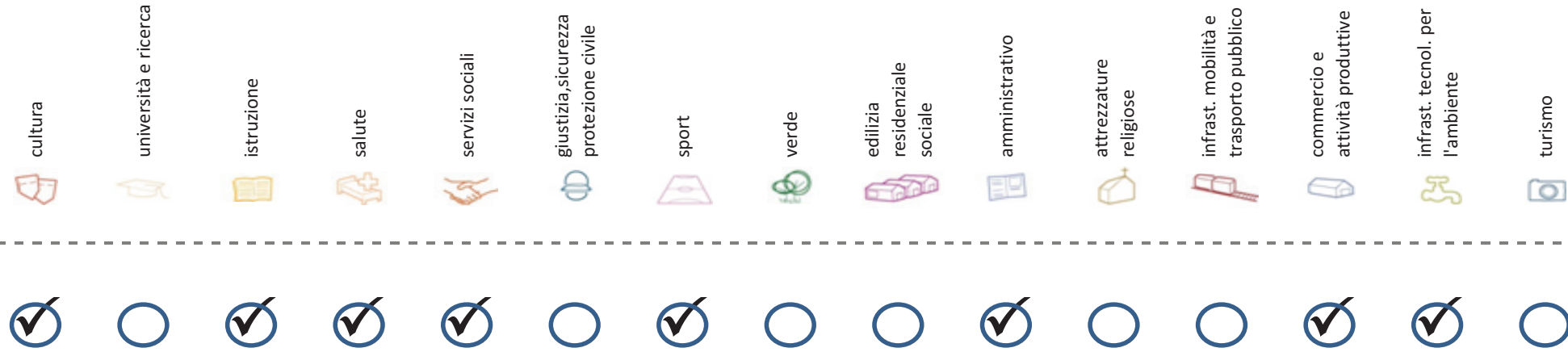
potenzialità

- cultura 
- università e ricerca 
- istruzione 
- salute 
- servizi sociali 
- giustizia, sicurezza e protezione civile 
- sport 
- verde 
- edilizia residenziale sociale 
- amministrativo 
- attrezzature religiose 
- infrastrutture per mobilità e trasporto pubblico 
- commercio e attività produttive 
- infrastrutture tecnologiche e per l'ambiente 
- turismo 



Considerazioni derivanti dall'analisi dei media (carta stampata e web) e dagli incontri pubblici nel periodo che va da giugno 2007 a giugno 2008.

Soddisfazione del bisogno di servizi



Servizi di natura territoriale per cui è possibile misurare il livello di soddisfazione del bisogno in rapporto ai bacini di utenza potenziale

Esprime la quota di popolazione residente nel NIL che, essendo potenzialmente target del servizio, **rischia di non essere servita sulla base dell'offerta presente.**

Ha la funzione di ponderare il bisogno potenzialmente insoddisfatto rilevato "entro il NIL" **rispetto al complessivo bisogno del servizio espresso a livello cittadino.**

Indice sintetico che quantifica il **livello di criticità potenziale del NIL** per il servizio sulla base delle due precedenti misure. La scala va da **0 (bisogno soddisfatto)** a **5 (segnale d'attenzione)**.

Per la metodologia completa si veda il documento **"Il Piano dei Servizi del Comune di Milano – Metodologia e analisi del bisogno di servizi"**

Categoria	Tipologia di servizio	% di bisogno non soddisfatto entro il NIL	% di bisogno non soddisfatto del NIL rispetto al bisogno cittadino	Livello di criticità da 0 a 5
Cultura	Biblioteche di quartiere	28,4%	1,2%	1
	Nidi d'infanzia	22,7%	1,2%	2
Istruzione	Scuole per l'infanzia	54,9%	1,2%	2
	Scuole primarie	4,0%	0,3%	1
	Scuole sec. di I grado	1,7%	0,1%	1
Salute	Consultori pediatrici	62,9%	1,3%	1
	Strutture ambulatoriali	0,1%	0,0%	1
	Farmacie	0,0%	0,0%	0
	Medici di med. generale	0,0%	0,0%	0
Commercio e att. produttive	Pediatri di libera scelta	18,5%	0,6%	1
	Mercati rionali coperti	78,6%	1,7%	3

Categoria	Tipologia di servizio	% di bisogno non soddisfatto entro il NIL	% di bisogno non soddisfatto del NIL rispetto al bisogno cittadino	Livello di criticità da 0 a 5
Sport	CAM	3,4%	0,1%	1
	Palestre	0,0%	0,0%	0
Servizi sociali	CAG	34,9%	1,1%	1
	CSRCA	76,3%	2,2%	2
	Centri sportivi Calcio	98,7%	3,0%	4
Sport	Centri sportivi	76,7%	3,4%	4
	Piscine coperte	0,0%	0,0%	0
	Strut. sport. oratoriali	2,4%	0,3%	1
	Sedi di Milano semplice	64,2%	0,9%	1
Amministrativo	Uffici postali	0,3%	0,0%	1
	Riciclerie	12,3%	0,5%	1

indicatori territoriali

Analisi delle superfici

Superficie Totale
(estensione areale totale, al lordo delle strade)
234,2 ha

Aree in trasformazione da PGT
-

Superficie coperta / ha
48,2 % / 112,9 ha

Superficie coperta ERP/ ha
-

Aree a verde / ha
-

Analisi mobilità

Mezzi pubblici
Numero fermate metro (FNM,
Passante)
7
Numero fermate mezzi di superficie
106 pari a 0,5 unità/ha

Mobilità Ambiente
Piste ciclabili
-
Superficie sosta veicoli
-

Analisi esercizi di vicinato

Numero di esercizi di vicinato
2.351 pari a 10,04 unità/ha

Numero di esercizi commerciali media
struttura di vendita
177 pari a 0,8 unità/ha

Numero di esercizi commerciali grande
struttura di vendita
2,0 unità

Numero di pubblici esercizi
589 pari a 2,5 unità/ha

Superficie di vendita di esercizi
di vicinato per unità di superficie
territoriale
675 mq/ha pari a 9,03 mq/ab

Superficie di vendita per esercizi
di media distribuzione per unità di
superficie
471 mq/ha pari a 6,3 mq/ab

Numero imprese (2007)
416 unità

Caratteristiche NIL

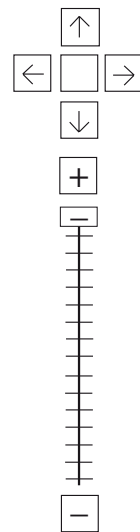
Presenza servizi sovra
NIL
Università, Ospedali,
Centri di ricerca.

Presenza barriere fisiche
(che rendono chiuso il NIL)
-

trasformazioni in corso

Denominazione	St	superficie lorda di pavimento						
		totale	residenza	commercio	terziario	ricettivo	produttivo	funzioni compatibili
Conv V.1.1 Brisa/Gorani PP4	-	-	-	-	-	-	-	-
Ist V.1.1 Gorani	-	-	-	-	-	-	-	-
Accordo di Programma Policlinico	-	-	-	-	-	-	-	-
PP 168 via De Amicis, via Dei Fabbri	17182	2659	2052	346	-	-	261	-
PP134* piazza Fontana	-	-	-	-	-	-	-	-
V.1.1.- PII Palla -Lupetta	2.020	3.300	600	2.700	-	-	-	-
Piano delle Alienazioni F1/1/1 - F1/1/10 - F1/1/13 - F1/1/16 F1/1/17 - F1/1/7 - F2/1/2 - F2/1/6 - F2/1/7 - F2/1/8	-	-	-	-	-	-	-	-

stima della popolazione a fine insediamento																			
classi d'età													n° componenti						
0-2	3-5	6-10	11-13	14-16	17-18	19-24	25-34	35-44	45-54	55-64	65-74	75+	Tot	1	2	3	4	5+	Tot
-	-	-	-	-	-	-	-	-	-	-	-	-	-	-	-	-	-	-	-
-	-	-	-	-	-	-	-	-	-	-	-	-	-	-	-	-	-	-	-
-	-	-	-	-	-	-	-	-	-	-	-	-	-	-	-	-	-	-	-
2	2	2	1	1	1	3	8	10	7	5	2	1	45	6	5	4	3	1	19
-	-	-	-	-	-	-	-	-	-	-	-	-	-	-	-	-	-	-	-
-	-	-	-	-	-	-	-	-	-	-	-	-	-	-	-	-	-	-	-
-	-	-	-	-	-	-	-	-	-	-	-	-	-	-	-	-	-	-	-
-	-	-	-	-	-	-	-	-	-	-	-	-	-	-	-	-	-	-	-

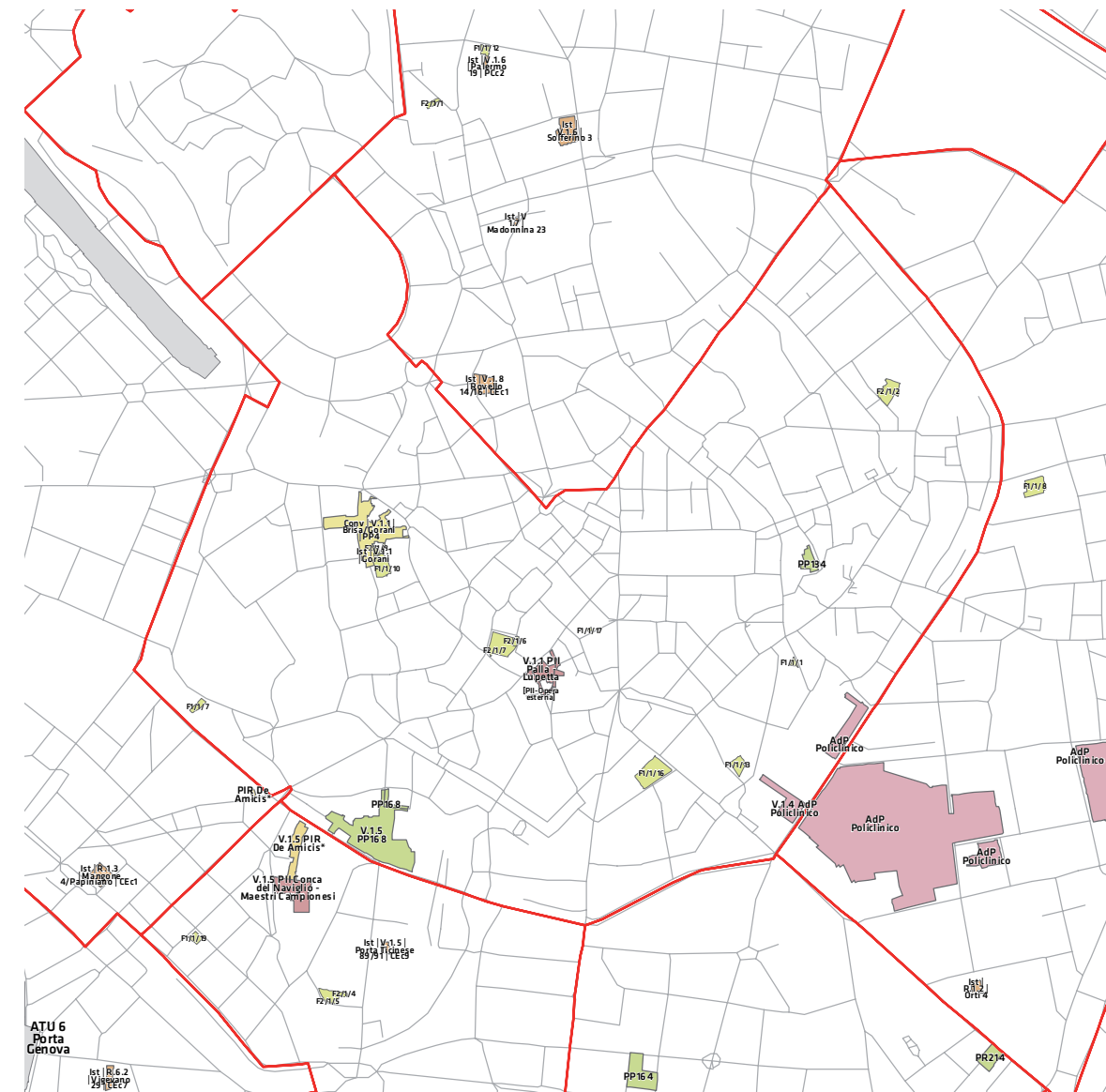


200 m
1000 ft

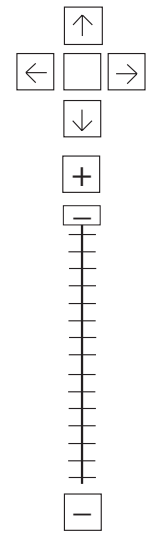
Legenda

- Rete stradale
- Perimetri NIL
- ATU
- Piano delle alienazioni
- Accordi di Programma
- Accordo Quadro
- Bando
- Convenzione
- Istanza
- Progetti viabilistici Expo
- PA
- PA Obbligatorie
- PCC in deroga
- PII e opere esterne
- PIR
- PRECU
- PRU
- Protocollo di Intesa
- VAR
- Zona C

Nome	Standard totale (mq)	Cessione/asservimento aree	Cessione/asservimento parcheggi	Standard monetizzato (mq)	Standard qualitativo (tipologia)	Standard qualitativo (mq eq.)	Opere aggiuntive	Urbanizzazione primaria/secondaria
PII Palla -Lupetta						2897		
PII/ Opera Esterna Palla-Lupetta								Infrastruttura viaria

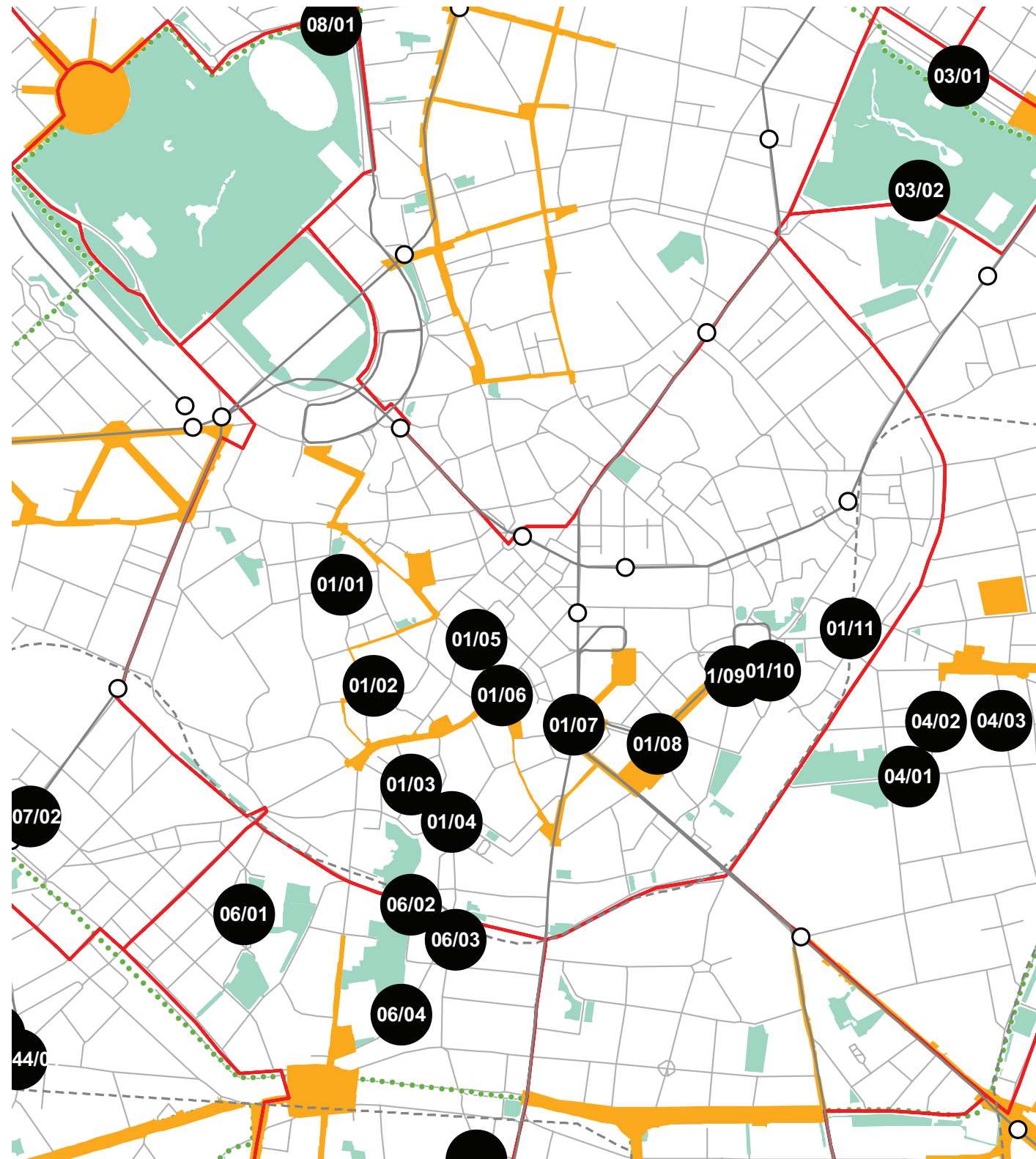


progettazione locale



200 m
1000 ft

- Legenda**
- Rete stradale
 - Perimetri NIL
 - ... Raggi verdi
 - Verde esistente
 - Verde programmato
 - Parchi regionali
 - Aree pedonali
 - Piani di cintura urbana
 - Ambiti di trasformazione
 - Centralità locali
 - Rete trasporto pubblico esistente
 - Rete trasporto pubblico programmato
 - Fermate MM esistenti
 - Fermate MM programmate

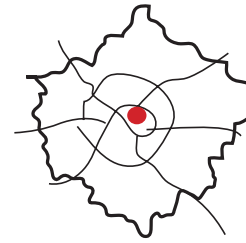


Riqualificare la “costellazione” di piccole piazze all’interno del centro storico aumentando la superficie pedonale e mettendole a sistema tra loro, come alternativa e supporto al sistema monumentale principale San Babila/Castello.

Interventi specifici

- 01/01** Posteggio Via Brisa - Via Vigna
Riqualificare e ampliare le superfici pedonali con aree di sosta e superfici verdi
- 01/02** Piazza Mentana
Riqualificare e ampliare le superfici pedonali con aree di sosta e superfici verdi
- 01/03** Largo Tommaso Gallarati Scotti
Riqualificare e ampliare le superfici pedonali con aree di sosta e superfici verdi
Razionalizzare e attrezzare lo spazio pubblico destinato al commercio all’aperto
- 01/04** Piazza Salvatore Quasimodo
Riqualificare e ampliare le superfici pedonali con aree di sosta e superfici verdi
Riqualificare e ampliare le superfici pedonali per incentivare il commercio al dettaglio
- 01/05** Piazza San Sepolcro
Riqualificare e ampliare le superfici pedonali con aree di sosta e superfici verdi
- 01/06** Slargo Via Torino angolo Via della Palla
Riqualificare e ampliare le superfici pedonali con aree di sosta e superfici verdi
- 01/07** Piazza Missori
Riqualificare e ampliare le superfici pedonali con aree di sosta e superfici verdi
Riqualificazione assetto stradale
- 01/08** Slargo Via Larga - Via Pantano
Riqualificare e ampliare le superfici pedonali con aree di sosta e superfici verdi
- 01/09** Slargo Via Larga - Via Sant’Antonio
Riqualificare e ampliare le superfici pedonali con aree di sosta e superfici verdi
Riqualificare e proteggere i percorsi pedonali di attraversamento
- 01/10** Piazza Santo Stefano
Riqualificare e ampliare le superfici pedonali con aree di sosta e superfici verdi
Riqualificare i percorsi carrabili
- 01/11** Largo Augusto
Riqualificare e ampliare le superfici pedonali per incentivare il commercio al dettaglio

analisi



localizzazione NIL



mappa del NIL

Residenti: **17.851**
Variazione prevista al 2032: 19.059 (+6,8%)

Densità abitativa (ab/km2): **10.902**
Densità prevista al 2032: 11.640

Struttura per età

Bambini (0-5): **982 (5,5%)**
Variazione prevista al 2032: 1.162 (+18,3%)

Minorenni (0-17): **2.795 (15,7%)**
Variazione prevista al 2032: 2.982 (+6,7%)

Giovani (18 - 34): **2.934 (16,4%)**
Variazione prevista al 2032: 3.713 (+26,6%)

Anziani (65+): **4.139 (23,2%)**
Variazione prevista al 2032: 4.609 (+11,4%)

"Grandi" anziani (85+): **645 (3,6%)**
Variazione prevista al 2032: 943 (+46,2%)

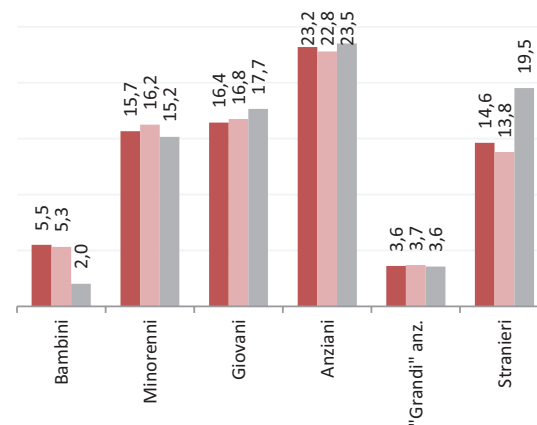
Popolazione straniera

Totale stranieri: **2.611 (14,6%)**

Minorenni tra gli stranieri: **300 (11,5%)**

Cittadinanze prevalenti (% su totale stranieri)

1° Filippina 431 (16,2%)
2° Cingalese 235 (8,8%)
3° Francese 134 (5%)



Dotazione di servizi

Dotazione servizi: **mq**
Per abitante: mq/ab

Dotazione minima: **mq**
Per abitante: mq/ab

Dotazione min. Milano: **mq**
Per abitante: mq/ab

Destinazione d'uso degli edifici

Residenziale: **65,9%**
A Milano: 60,2%

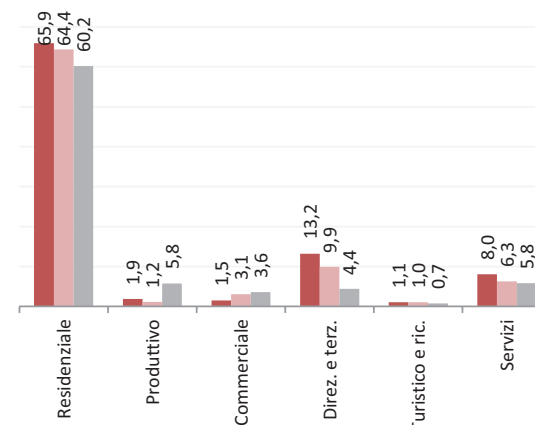
Produttivo: **1,9%**
A Milano: 5,8%

Commerciale: **1,5%**
A Milano: 3,6%

Direzionale e terziario: **13,2%**
A Milano: 4,4%

Turistico e ricettivo: **1,1%**
A Milano: 0,7%

Servizi: **8,0%**
A Milano: 5,8%



Potenzialità

Numerosi luoghi ed eventi culturali.

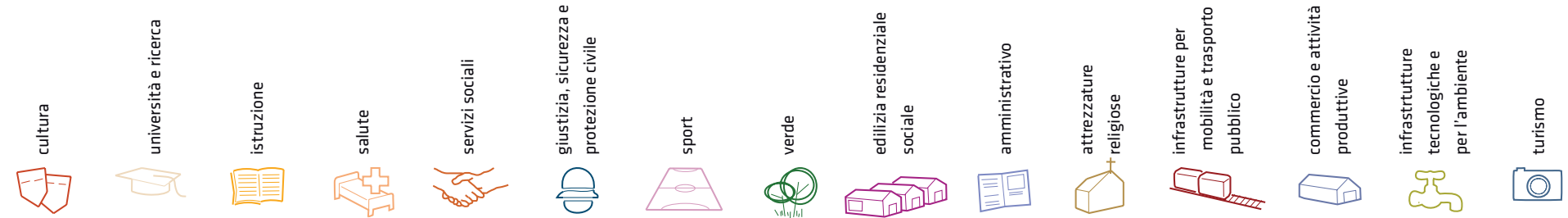
Problemi

La chiusura di alcuni servizi come l'ufficio invalidi, il Teatro delle Erbe (sostituito da un parcheggio), e il degrado di altri servizi come l'Accademia di Brera e la casa degli artisti occupata abusivamente.

Considerazioni derivanti dall'analisi dei media (carta stampata e web) e dagli incontri pubblici nel periodo che va da giugno 2007 a giugno 2008.

I dati sulla condizione demografica e su servizi ed edifici sono stati elaborati dal Settore Statistica e dal Settore Pianificazione Strategica. I dati sulla percezione dei cittadini derivano dall'analisi dei media (carta stampata e web) e da incontri pubblici appositamente svolti.

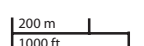
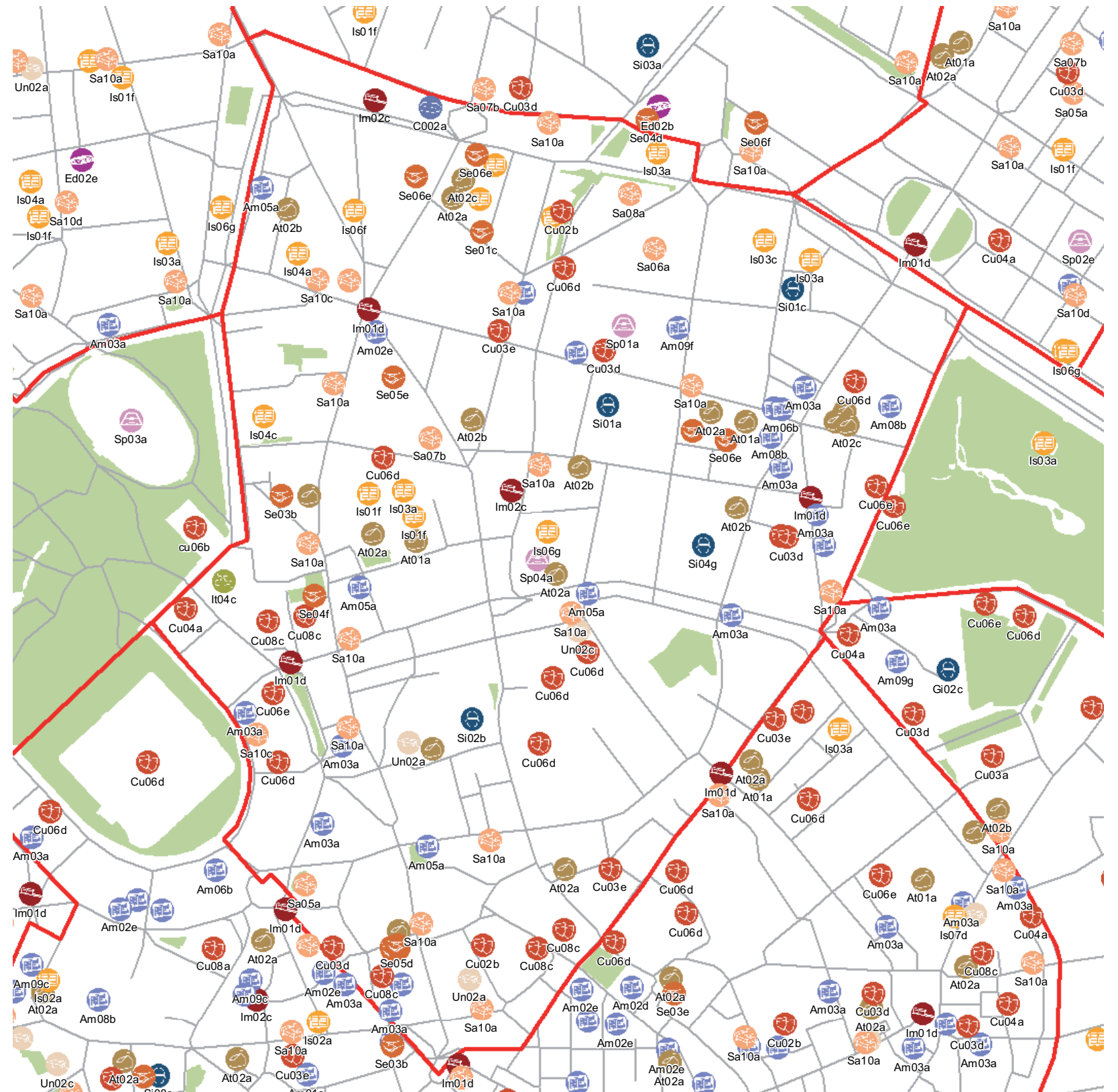
servizi esistenti e programmati*



Mappatura

- Am01a Borsa
- Am02a Centro cucina e mensa
- Am02b Consigli di Zona
- Am02c Magazzini e depositi
- Am02d Sedi istituzionali comunali
- Am02e Uffici comunali
- Am03a Consolato
- Am05a Poste - Agenzie di base e uffici succursali
- Am06a Sedi istituzionali provinciali
- Am06b Uffici provinciali
- Am07a Sedi istituzionali regionali
- Am07b Uffici regionali
- Am08a Prefettura
- Am08b Uffici, provveditorati e agenzie statali
- Am09a Acqua potabile uffici
- Am09b Edilizia residenziale uffici
- Am09c Energia elettrica uffici
- Am09d Gas metano uffici
- Am09e Poste e telecomunicazioni uffici
- Am09f Previdenza e assistenza uffici
- Am09g Trasporti e mobilità uffici
- At01a Istituti, opere e fondazioni religiose
- At02a Chiese e santuari cattolici
- At02b Luoghi per il culto e centri di confessioni religiose
- At02c Uffici ecclesiastici
- At03a Mercati rionali
- Co02a Mercato floricolo
- Co03b Mercato ittico
- Co03c Mercato ortofrutticolo
- Cu01a Associazioni culturali
- Cu02a Centri sociali e ricreativi
- Cu02b Sedi di associazioni socio-culturali e di categoria
- Cu03a Archivi
- Cu03b Biblioteche Centrali
- Cu03c Biblioteche di quartiere
- Cu03d Specialistiche e di conservazione
- Cu03e Centri di documentazione e altre biblioteche
- Cu04a Centri congressi e sale conferenze
- Cu06b Musei
- Cu06e Sedi espositive
- Cu07a Scuola di cinema
- Cu07c Scuola di danza
- Cu07d Scuola di musica
- Cu07e Scuola di teatro
- Cu08a Auditorium
- Cu08b Polifunzionale
- Cu08c Teatro
- Ed02b Residenza in locazione a canone convenzionato
- Ed02d Residenza pubblica
- Ed02e Residenza per studenti
- Gi01a Istituti penali
- Gi01b Istituti penali minorili
- Gi02a Tribunali
- Gi02c Uffici giudiziari
- Im01a Aeroporti
- Im01b Scali e depositi ferroviari
- Im01c Stazioni ferroviarie
- Im01d Stazioni MM
- Im02a Parcheggi pertinenziali
- Im02c Parcheggi pubblici esterni alla carreggiata
- Im02d Parcheggi pubblici d'interscambio
- Im02e Parcheggi pubblici per i grandi servizi pubblici
- It01a Depositi autobus, tram e metropolitana
- It01b Depositi e autorimesse (Gestione rifiuti)
- It02a Impianti e sezioni distaccate acqua potabile
- It03a Cabine e impianti gas metano
- It03b Cogeneratori gas metano
- It04a Cabine elettriche
- It04c Stazioni e sottostazioni elettriche
- It04d Unità e poli operativi distribuzione energia elettrica
- It05a Impianti di raccolta rifiuti
- It05c Smaltimento rifiuti
- It05d Impianti smaltimento e recupero rifiuti
- It06a Depuratori
- It06b Sgrigliatori
- Is01a Centro giochi
- Is01b Centro prima infanzia
- Is01c Micronido
- Is01d Nidi d'infanzia
- Is01g Nido aziendale
- Is01h Nido famiglia
- Is02a Scuole di formazione professionale
- Is03a Scuole per l'infanzia
- Is03b Scuole per l'infanzia speciali
- Is03c Scuole per l'infanzia straniere
- Is04a Scuole primarie
- Is04b Scuole primarie speciali
- Is04c Scuole primarie straniere
- Is05a Scuole secondarie inferiori
- Is05b Scuole secondarie inferiori speciali
- Is05c Scuole secondarie inferiori straniere
- Is06a Conservatorio
- Is06b Istituto d'Arte
- Is06c Istituto Istruzione superiore
- Is06d Istituto magistrale
- Is06e Istituto professionale
- Is06f Istituto tecnico
- Is06g Liceo
- Is06h Perito
- Is07a Centri di Formazione
- Is07c Enti accreditati di formazione professionale
- Is07d Fondazione Scuole Civiche
- Is08a Tempo per le famiglie
- Sa01a Canile
- Sa02a Centri di psicologia del bambino
- Sa02c Centri ASL
- Sa02d Ufficio Relazione con il Pubblico e Direzioni ASL
- Sa02e Unità tutela dei minori
- Sa03a Cimiteri
- Sa04a Pronto soccorso e pronto intervento
- Sa05a Servizi di medicina di laboratorio
- Sa06a Struttura ospedaliera
- Sa07a Consultori Pediatrici
- Sa07b Strutture ambulatoriali
- Sa08a Strutture di ricovero e cura
- Sa09a Strutture psichiatriche
- Sa10a Farmacie
- Sa10b Medici di Medicina Generale
- Sa10c Pediatri libera scelta
- Sa10d Veterinari
- Se02a Centri aggregativi multifunzionali
- Se02b Centri aggregazione giovanili
- Se02c Centri socio ricreativi culturali per anziani
- Se03b Servizi Comunali di accesso per adulti
- Se03c Servizi Comunali specialistici per adulti
- Se03d Servizi di Assistenza Domiciliare per adulti
- Se03e Servizi Residenziali per adulti
- Se03f Servizi Territoriali per adulti
- Se04b Servizi Comunali di accesso per anziani
- Se04c Servizi Comunali specialistici per anziani
- Se04d Servizi di Assistenza Domiciliare per anziani
- Se04e Servizi Residenziali per anziani
- Se04f Servizi Territoriali per anziani
- Se05a Servizi Comunali di accesso per disabili
- Se05b Servizi Comunali specialistici per disabili
- Se05c Servizi di Assistenza Domiciliare per disabili
- Se05d Servizi Residenziali per disabili
- Se05e Servizi Territoriali per disabili
- Se06b Servizi Comunali di accesso per minori
- Se06c Servizi Comunali specialistici per minori
- Se06d Servizi di Assistenza Domiciliare per minori
- Se06e Servizi Residenziali per minori
- Se06f Servizi Territoriali per minori
- Si01a Carabinieri - Caserme e stazioni
- Si01b Carabinieri - Centro detentivo per la permanenza temporanea e assis
- Si01c Carabinieri - Comandi e uffici
- Si02a Forze Armate - Caserme e impianti
- Si02b Forze Armate - Comandi
- Si02c Forze Armate - Scuola militare
- Si03a Guardia di Finanza - Comandi interregionali e regionali
- Si03b Guardia di Finanza - Gruppi e Compagnie
- Si03c Guardia di Finanza - Nuclei regionali e provinciali polizia tributaria
- Si03d Guardia di Finanza - Nuclei speciali
- Si04a Polizia di Stato - Caserme e commissariati
- Si04b Polizia di Stato - Comandi e Posti di P.S.
- Si04c Polizia di Stato - Scuola P.S.
- Si04d Polizia Ferroviaria
- Si04e Polizia frontiera
- Si04f Polizia stradale
- Si04g Questura
- Si05a Polizia Locale - Autoparco e depositi giudiziari
- Si05b Polizia Locale - Comandi e presidi
- Si05c Polizia Locale - Nuclei
- Si05d Polizia Locale - Scuola polizia municipale
- Si05e Polizia Locale - Sezioni
- Si07a Protezione Civile - Aree di esercitazione
- Si07b Protezione Civile - Sedi
- Si08a Vigili del Fuoco - Caserme e uffici
- Sp01a Centri polivalenti
- Sp02b Centri balneari
- Sp02c Centri sportivi
- Sp02e Piscine
- Sp03a Grande impianto
- Sp03c Stadio pubblico o regolato da atto d'asservimento
- Sp04a Strutture sportive oratoriali
- Tu01a Campaggi
- Tu01b Ostelli
- Tu02a Fiera e spazi espositivi
- Un01a Centri ricerca/laboratori di ricerca
- Un02a Accademie e Istituti superiori di studi
- Un02b Incubatori d'impresa
- Un02c Sedi e poli universitari
- Un02d Servizi per studenti
- Ve01a Giardino di quartiere
- Ve01b Giardino pubblico
- Ve01c Parco estensivo
- Ve01d Parco storico
- Ve01e Parco urbano

- Is06g Liceo
- Is06h Perito
- Is07a Centri di Formazione
- Is07c Enti accreditati di formazione professionale
- Is07d Fondazione Scuole Civiche
- Is08a Tempo per le famiglie
- Sa01a Canile
- Sa02a Centri di psicologia del bambino
- Sa02c Centri ASL
- Sa02d Ufficio Relazione con il Pubblico e Direzioni ASL
- Sa02e Unità tutela dei minori
- Sa03a Cimiteri
- Sa04a Pronto soccorso e pronto intervento
- Sa05a Servizi di medicina di laboratorio
- Sa06a Struttura ospedaliera
- Sa07a Consultori Pediatrici
- Sa07b Strutture ambulatoriali
- Sa08a Strutture di ricovero e cura
- Sa09a Strutture psichiatriche
- Sa10a Farmacie
- Sa10b Medici di Medicina Generale
- Sa10c Pediatri libera scelta
- Sa10d Veterinari
- Se02a Centri aggregativi multifunzionali
- Se02b Centri aggregazione giovanili
- Se02c Centri socio ricreativi culturali per anziani
- Se03b Servizi Comunali di accesso per adulti
- Se03c Servizi Comunali specialistici per adulti
- Se03d Servizi di Assistenza Domiciliare per adulti
- Se03e Servizi Residenziali per adulti
- Se03f Servizi Territoriali per adulti
- Se04b Servizi Comunali di accesso per anziani
- Se04c Servizi Comunali specialistici per anziani
- Se04d Servizi di Assistenza Domiciliare per anziani
- Se04e Servizi Residenziali per anziani
- Se04f Servizi Territoriali per anziani
- Se05a Servizi Comunali di accesso per disabili
- Se05b Servizi Comunali specialistici per disabili
- Se05c Servizi di Assistenza Domiciliare per disabili
- Se05d Servizi Residenziali per disabili
- Se05e Servizi Territoriali per disabili
- Se06b Servizi Comunali di accesso per minori
- Se06c Servizi Comunali specialistici per minori
- Se06d Servizi di Assistenza Domiciliare per minori
- Se06e Servizi Residenziali per minori
- Se06f Servizi Territoriali per minori
- Si01a Carabinieri - Caserme e stazioni
- Si01b Carabinieri - Centro detentivo per la permanenza temporanea e assis
- Si01c Carabinieri - Comandi e uffici
- Si02a Forze Armate - Caserme e impianti
- Si02b Forze Armate - Comandi
- Si02c Forze Armate - Scuola militare
- Si03a Guardia di Finanza - Comandi interregionali e regionali
- Si03b Guardia di Finanza - Gruppi e Compagnie
- Si03c Guardia di Finanza - Nuclei regionali e provinciali polizia tributaria
- Si03d Guardia di Finanza - Nuclei speciali
- Si04a Polizia di Stato - Caserme e commissariati
- Si04b Polizia di Stato - Comandi e Posti di P.S.
- Si04c Polizia di Stato - Scuola P.S.
- Si04d Polizia Ferroviaria
- Si04e Polizia frontiera
- Si04f Polizia stradale
- Si04g Questura
- Si05a Polizia Locale - Autoparco e depositi giudiziari
- Si05b Polizia Locale - Comandi e presidi
- Si05c Polizia Locale - Nuclei
- Si05d Polizia Locale - Scuola polizia municipale
- Si05e Polizia Locale - Sezioni
- Si07a Protezione Civile - Aree di esercitazione
- Si07b Protezione Civile - Sedi
- Si08a Vigili del Fuoco - Caserme e uffici
- Sp01a Centri polivalenti
- Sp02b Centri balneari
- Sp02c Centri sportivi
- Sp02e Piscine
- Sp03a Grande impianto
- Sp03c Stadio pubblico o regolato da atto d'asservimento
- Sp04a Strutture sportive oratoriali
- Tu01a Campaggi
- Tu01b Ostelli
- Tu02a Fiera e spazi espositivi
- Un01a Centri ricerca/laboratori di ricerca
- Un02a Accademie e Istituti superiori di studi
- Un02b Incubatori d'impresa
- Un02c Sedi e poli universitari
- Un02d Servizi per studenti
- Ve01a Giardino di quartiere
- Ve01b Giardino pubblico
- Ve01c Parco estensivo
- Ve01d Parco storico
- Ve01e Parco urbano



*Servizi programmati dal Piano Triennale delle Opere Pubbliche (PTOOPP)


















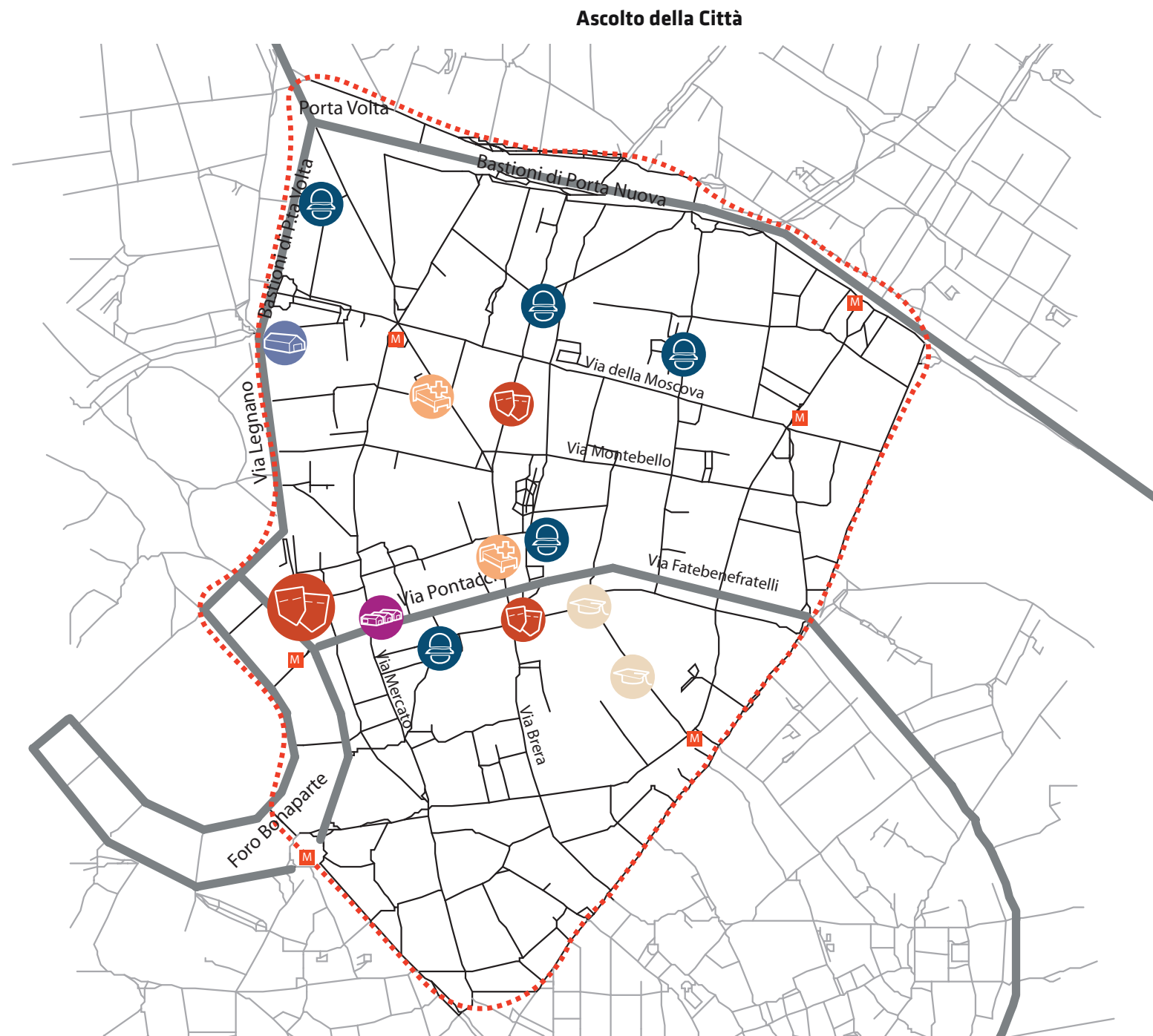
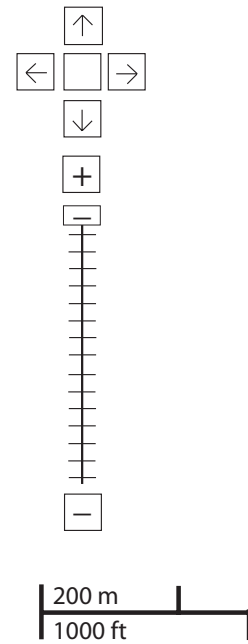
Offerta complessiva servizi

2 Cu02a	5 Un02a	3 Is01f	1 Sa05a	1 Se01c	1 Si01a	1 Sp01a	16.922 mq Ve01a	3 Ed02e	1 Am02a	3 At01a	4 Im01d	1 Co02a	1 It03b
2 Cu02b	3 Un02c	1 Is01g	1 Sa06a	1 Se02a	3 Si01c	2 Sp04a	7.780 mq Ve01d		3 Am02e	9 At02a	2 Im02c		1 It04c
1 Cu03a		6 Is03a	1 Sa07a	1 Se02c	1 Si02b				12 Am03a	5 At02b	5 Im02a (sotterraneo)		
10 Cu03d		2 Is03c	1 Sa07b	5 Se03b	1 Si04b				4 Am05a	2 At02c	2 Im02c (sotterraneo)		
5 Cu03e		4 Is04a	1 Sa08a	1 Se03c	2 Si04g				1 Am06b		1 Im02e (sotterraneo)		
1 Cu04a		1 Is04b	1 Sa09a	7 Se03d	1 Si05b				6 Am08b				
2 Cu06b		2 Is04c	15 Sa10a	1 Se03f					2 Am09e				
11 Cu06d		1 Is05a	2 Sa10c	1 Se04c					1 Am09f				
2 Cu06e		2 Is05b		2 Se04d									
1 Cu07e		2 Is05c		2 Se04e									
5 Cu08c		1 Is06d		1 Se04f									
		1 Is06f		2 Se05b									
		3 Is06g		2 Se05c									
		5 Is07a		1 Se05d									
				3 Se05e									
				1 Se06b									
				2 Se06c									
				4 Se06d									
				9 Se06e									

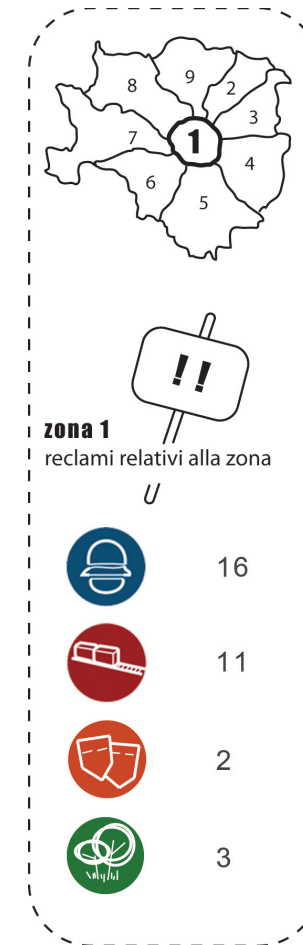
TOT. (mq)	47.679	5.286	40.348	32.603	9.920	25.338	7.453	24.702	-	14.424	31.179	4.598	-	2.668	-
di cui															
SERVIZI INDISPENSABILI (mq)	45.646	5.286	29.716	32.603	9.920	16.920	7.453	24.702	-	14.424	-	4.598	-	2.668	-

problemi

- cultura

- università e ricerca

- istruzione

- salute

- servizi sociali

- giustizia, sicurezza e protezione civile

- sport

- verde

- edilizia residenziale sociale

- amministrativo

- attrezzature religiose

- infrastrutture per mobilità e trasporto pubblico

- commercio e attività produttive

- infrastrutture tecnologiche e per l'ambiente

- turismo



















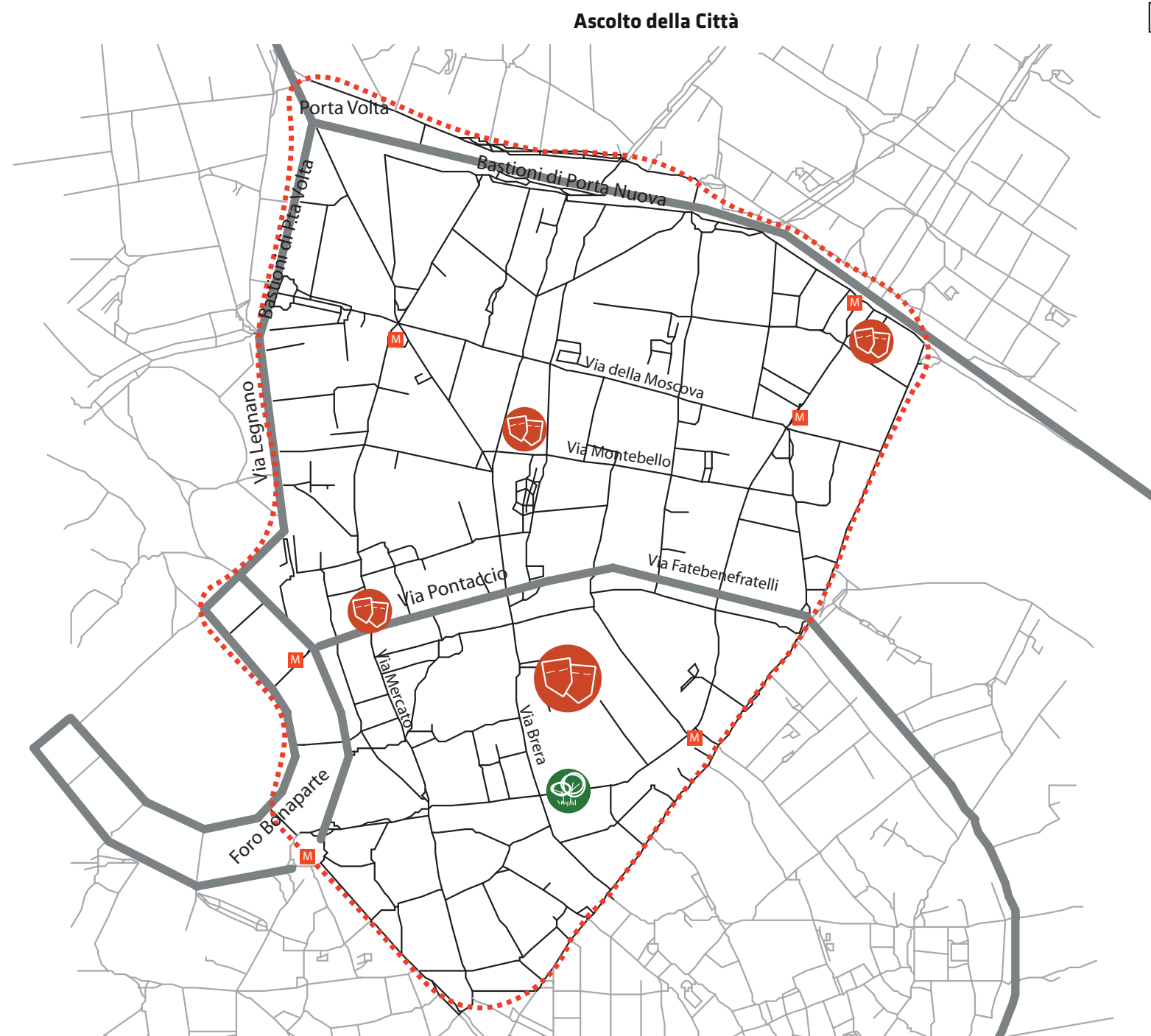
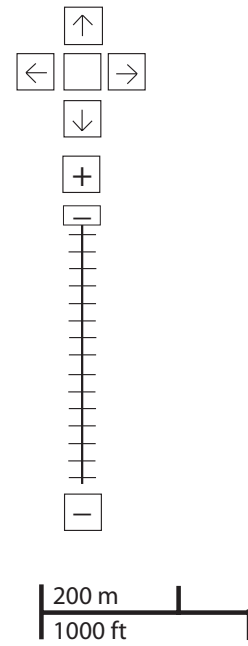
PROBLEMI	potenzialità
----------	--------------



Considerazioni derivanti dall'analisi dei media (carta stampata e web) e dagli incontri pubblici nel periodo che va da giugno 2007 a giugno 2008.

potenzialità

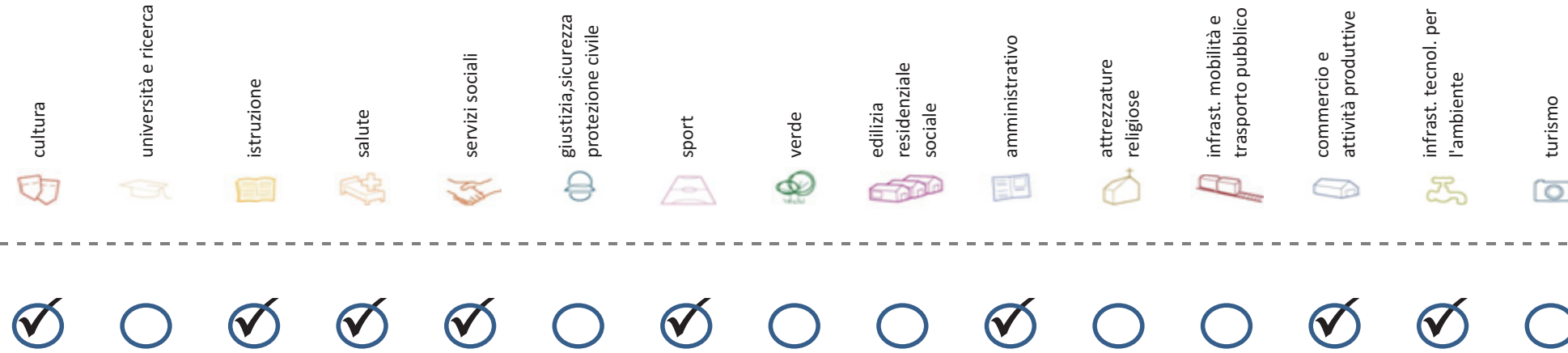
- cultura

- università e ricerca

- istruzione

- salute

- servizi sociali

- giustizia, sicurezza e protezione civile

- sport

- verde

- edilizia residenziale sociale

- amministrativo

- attrezzature religiose

- infrastrutture per mobilità e trasporto pubblico

- commercio e attività produttive

- infrastrutture tecnologiche e per l'ambiente

- turismo




problemi **POTENZIALITA'**

Considerazioni derivanti dall'analisi dei media (carta stampata e web) e dagli incontri pubblici nel periodo che va da giugno 2007 a giugno 2008.

Soddisfazione del bisogno di servizi



Servizi di natura territoriale per cui è possibile misurare il livello di soddisfazione del bisogno in rapporto ai bacini di utenza potenziale

Esprime la quota di popolazione residente nel NIL che, essendo potenzialmente target del servizio, **rischia di non essere servita sulla base dell'offerta presente.**

Ha la funzione di ponderare il bisogno potenzialmente insoddisfatto rilevato "entro il NIL" **rispetto al complessivo bisogno del servizio espresso a livello cittadino.**

Indice sintetico che quantifica il **livello di criticità potenziale del NIL** per il servizio sulla base delle due precedenti misure. La scala va da **0 (bisogno soddisfatto)** a **5 (segnale d'attenzione)**.

Per la metodologia completa si veda il documento **"Il Piano dei Servizi del Comune di Milano – Metodologia e analisi del bisogno di servizi"**

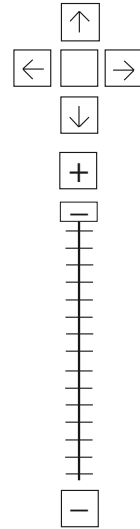
Categoria	Tipologia di servizio	% di bisogno non soddisfatto entro il NIL	% di bisogno non soddisfatto del NIL rispetto al bisogno cittadino	Livello di criticità da 0 a 5
Cultura	Biblioteche di quartiere	9,4%	0,4%	1
	Nidi d'infanzia	23,9%	1,4%	2
Istruzione	Scuole per l'infanzia	66,6%	1,5%	3
	Scuole primarie	4,7%	0,4%	1
	Scuole sec. di I grado	20,6%	1,5%	1
	Consultori pediatrici	9,7%	0,2%	1
Salute	Strutture ambulatoriali	16,3%	0,9%	1
	Farmacie	0,6%	0,2%	1
	Medici di med. generale	0,0%	0,0%	0
	Pediatri di libera scelta	45,8%	1,5%	1
Commercio e att. produttive	Mercati rionali coperti	100,0%	2,3%	4

Categoria	Tipologia di servizio	% di bisogno non soddisfatto entro il NIL	% di bisogno non soddisfatto del NIL rispetto al bisogno cittadino	Livello di criticità da 0 a 5
Servizi sociali	CAM	0,0%	0,0%	0
	CAG	95,4%	2,8%	3
Sport	CSRCA	6,2%	0,2%	1
	Centri sportivi Calcio	52,1%	1,7%	1
	Centri sportivi	44,5%	2,1%	1
	Palestre	6,5%	0,2%	1
Amministrativo	Piscine coperte	0,0%	0,0%	0
	Strut. sport. oratoriali	4,8%	0,5%	1
	Sedi di Milano semplice	100,0%	1,5%	3
Infrast. tecnol. per l'ambiente	Uffici postali	0,0%	0,0%	0
	Riciclerie	82,2%	3,9%	3

indicatori territoriali

Analisi delle superfici	Analisi mobilità	Analisi esercizi di vicinato	Caratteristiche NIL
<p>Superficie Totale (estensione areale totale, al lordo delle strade) 163,7 ha</p> <p>Aree in trasformazione da PGT -</p> <p>Superficie coperta / ha 45,4 % / 74,3 ha</p> <p>Superficie coperta ERP/ ha -</p> <p>Aree a verde / ha -</p>	<p>Mezzi pubblici Numero fermate metro (FNM, Passante) 7 Numero fermate mezzi di superficie 63 pari a 0,5 unità/ha</p> <p>Mobilità Ambiente Piste ciclabili - Superficie sosta veicoli -</p>	<p>Numero di esercizi di vicinato 1.128 pari a 6,9 unità/ha</p> <p>Numero di esercizi commerciali media struttura di vendita 26 pari a 0,2 unità/ha</p> <p>Numero di esercizi commerciali grande struttura di vendita 1,0 unità</p> <p>Numero di pubblici esercizi 362 pari a 2,2 unità/ha</p> <p>Superficie di vendita di esercizi di vicinato per unità di superficie territoriale 451 mq/ha pari a 4,1 mq/ab</p> <p>Superficie di vendita per esercizi di media distribuzione per unità di superficie 70 mq/ha pari a 0,6 mq/ab</p> <p>Numero imprese (2007) 155 unità</p>	<p>Presenza servizi sovra NIL Università, Ospedali, Centri di ricerca.</p> <p>Presenza barriere fisiche (che rendono chiuso il NIL) -</p>

trasformazioni in corso



200 m
1000 ft

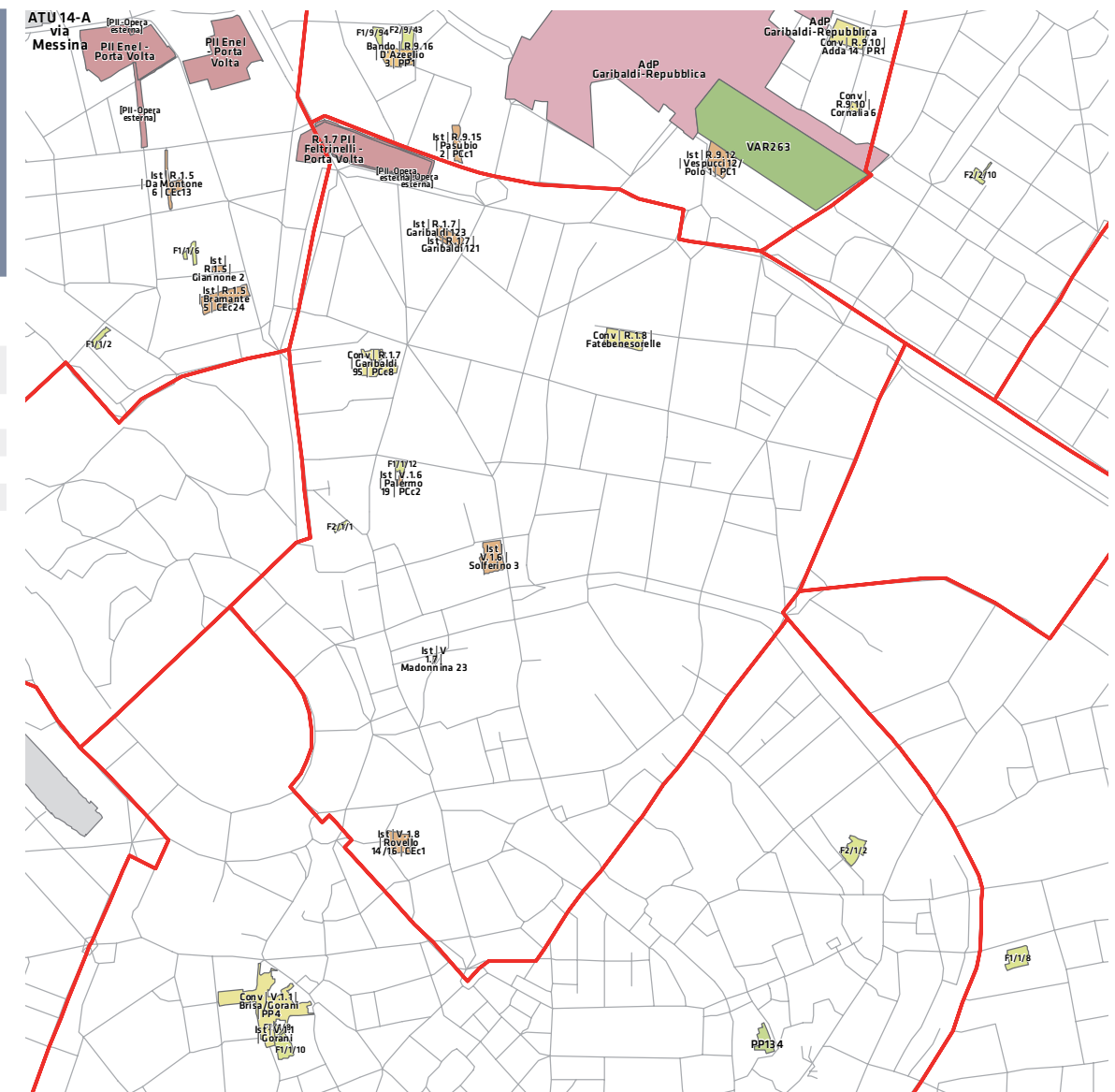
Legenda

- Rete stradale
- Perimetri NIL
- ATU
- Piano delle alienazioni
- Accordi di Programma
- Accordo Quadro
- Bando
- Convenzione
- Istanza
- Progetti viabilistici Expo
- PA
- PA Obbligatorie
- PCC in deroga
- PII e opere esterne
- PIR
- PRECU
- PRU
- Protocollo di Intesa
- VAR
- Zona C

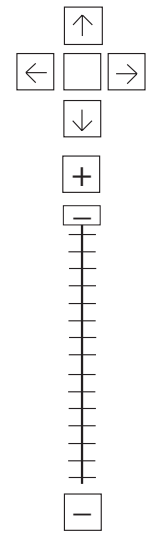
Denominazione	St	superficie lorda di pavimento						
		totale	residenza	commercio	terziario	ricettivo	produttivo	funzioni compatibili
Conv R.1.7 Garibaldi 95 PCc8	-	-	-	-	-	-	-	-
Conv R.1.8 Fatebenesorelle	-	-	-	-	-	-	-	-
Ist R.1.7 Garibaldi 121	-	-	-	-	-	-	-	-
Ist R.1.7 Garibaldi 123	-	-	-	-	-	-	-	-
Ist V.1.7 Madonna 23	-	-	-	-	-	-	-	-
Ist V.1.6 Palermo 19 PCc2	-	-	-	-	-	-	-	-
Ist V.1.6 Solferino 3	-	-	-	-	-	-	-	-
Ist V.1.8 Rovello 14/16 CEC1	-	-	-	-	-	-	-	-
PII Feltrinelli - Porta Volta	10599	10599	-	-	8527	-	-	2072
Piano delle Alienazioni F1/1/12 - F2/1/1	-	-	-	-	-	-	-	-

Nome	Standard totale (mq)	Cessione/asservimento aree	Cessione/asservimento parcheggi	Standard monetizzato (mq)	Standard qualitativo (tipologia)	Standard qualitativo (mq eq)	Opere aggiuntive	Urbanizzazione primaria/secondaria
PII Feltrinelli - Porta Volta	10658	3674			Fond. Feltrinelli	6984		
PII/Opera Esterna Feltrinelli - Porta Volta								infrastruttura viaria

stima della popolazione a fine insediamento																				
classi d'età													n° componenti							
0-2	3-5	6-10	11-13	14-16	17-18	19-24	25-34	35-44	45-54	55-64	65-74	75+	Tot	1	2	3	4	5+	Tot	
-	-	-	-	-	-	-	-	-	-	-	-	-	-	-	-	-	-	-	-	-
-	-	-	-	-	-	-	-	-	-	-	-	-	-	-	-	-	-	-	-	-
-	-	-	-	-	-	-	-	-	-	-	-	-	-	-	-	-	-	-	-	-
-	-	-	-	-	-	-	-	-	-	-	-	-	-	-	-	-	-	-	-	-
-	-	-	-	-	-	-	-	-	-	-	-	-	-	-	-	-	-	-	-	-
-	-	-	-	-	-	-	-	-	-	-	-	-	-	-	-	-	-	-	-	-
-	-	-	-	-	-	-	-	-	-	-	-	-	-	-	-	-	-	-	-	-
-	-	-	-	-	-	-	-	-	-	-	-	-	-	-	-	-	-	-	-	-
-	-	-	-	-	-	-	-	-	-	-	-	-	-	-	-	-	-	-	-	-
-	-	-	-	-	-	-	-	-	-	-	-	-	-	-	-	-	-	-	-	-
-	-	-	-	-	-	-	-	-	-	-	-	-	-	-	-	-	-	-	-	-
-	-	-	-	-	-	-	-	-	-	-	-	-	-	-	-	-	-	-	-	-
-	-	-	-	-	-	-	-	-	-	-	-	-	-	-	-	-	-	-	-	-

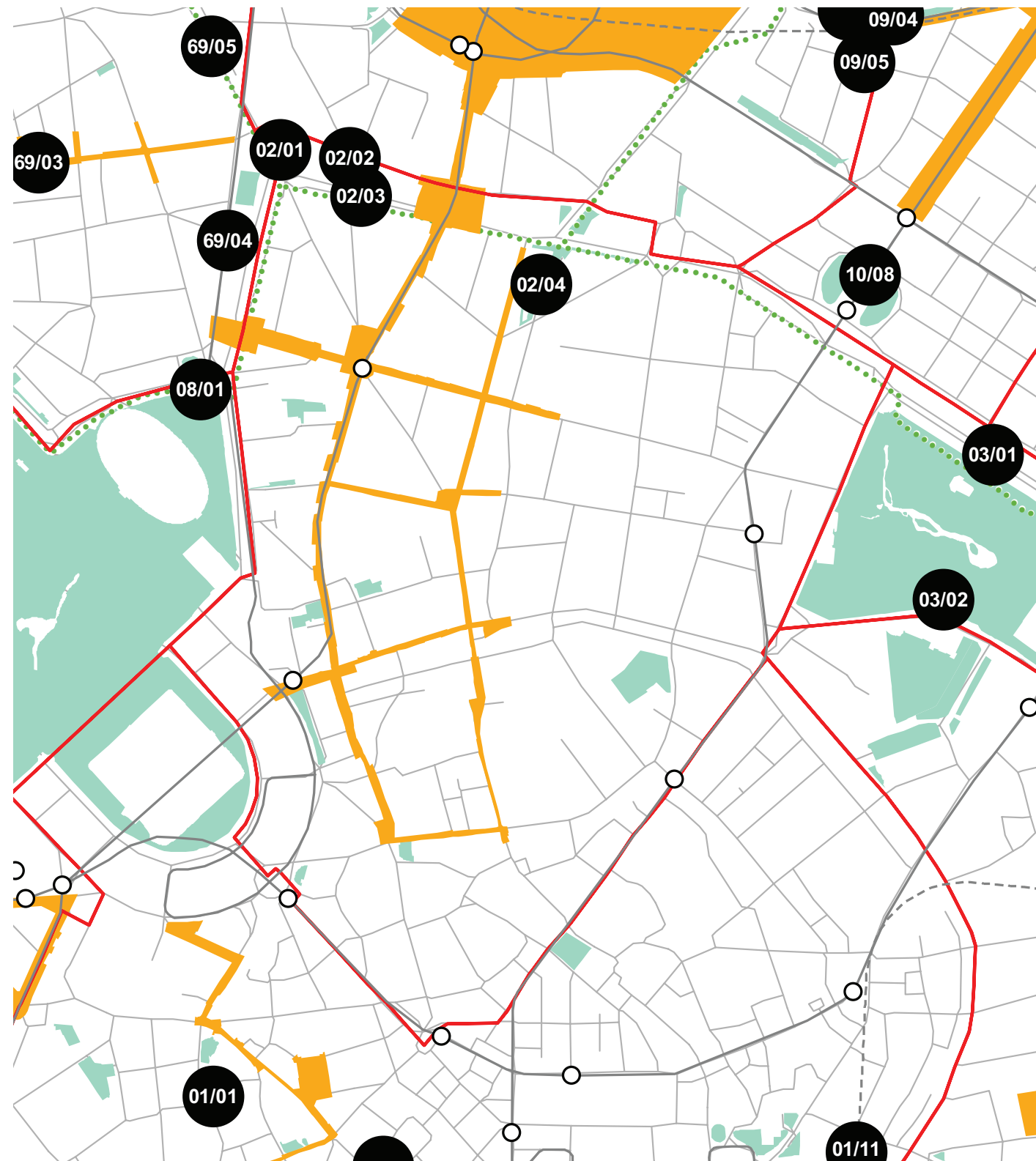


progettazione locale



200 m
1000 ft

- Legenda**
- Rete stradale
 - Perimetri NIL
 - ... Raggi verdi
 - Verde esistente
 - Verde programmato
 - Parchi regionali
 - Aree pedonali
 - Piani di cintura urbana
 - Ambiti di trasformazione
 - Centralità locali
 - Rete trasporto pubblico esistente
 - Rete trasporto pubblico programmato
 - Fermate MM esistenti
 - Fermate MM programmate

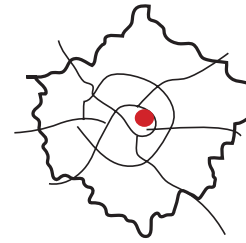


Riqualificazione del sistema dei Bastioni con percorsi verdi di collegamento tra il Parco Sempione e il nuovo parco di Porta Nuova.

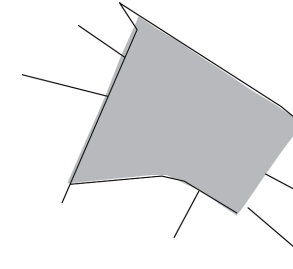
Interventi specifici

- 02/01 Bastioni di Porta Volta
Riqualificare e ampliare le superfici pedonali con aree di sosta e superfici verdi
- 02/02 Via Pasubio
Riqualificare e ampliare le superfici pedonali per incentivare il commercio al dettaglio
- 02/03 Viale Francesco Crispi
Riqualificare e ampliare le superfici pedonali con aree di sosta e superfici verdi
- 02/04 Ponte delle Gabelle
Riqualificare e ampliare le superfici pedonali con aree di sosta e superfici verdi

analisi



localizzazione NIL



mappa del NIL

Residenti: 47
Variazione prevista al 2032: -

Densità abitativa (ab/km2): 188
Densità prevista al 2032: -

Struttura per età

Bambini (0-5): (0%)
Variazione prevista al 2032: -

Minorenni (0-17): 6 (12,8%)
Variazione prevista al 2032: -

Giovani (18 - 34): 16 (34%)
Variazione prevista al 2032: -

Anziani (65+): 6 (12,8%)
Variazione prevista al 2032: -

"Grandi" anziani (85+): 1 (2,1%)
Variazione prevista al 2032: -

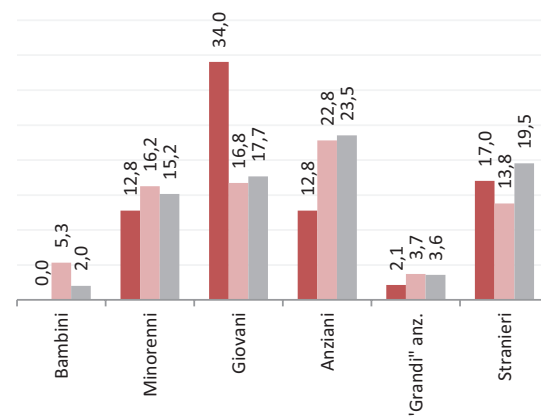
Popolazione straniera

Totale stranieri: 8 (17%)

Minorenni tra gli stranieri: (0%)

Cittadinanze prevalenti (% su totale stranieri)

1° Filippina	5 (41,7%)
2° Cingalese	2 (16,7%)
3° Statunitense	1 (8,3%)



Dotazione di servizi

Dotazione servizi: mq
Per abitante: mq/ab

Dotazione minima: mq
Per abitante: mq/ab

Dotazione min. Milano: mq
Per abitante: mq/ab

Destinazione d'uso degli edifici

Residenziale: 18,2%
A Milano: 60,2%

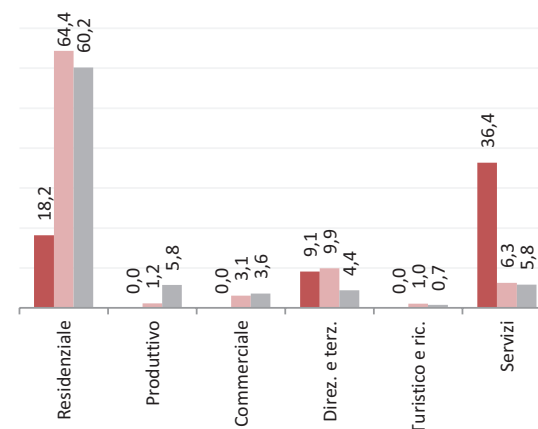
Produttivo: 0,0%
A Milano: 5,8%

Commerciale: 0,0%
A Milano: 3,6%

Direzionale e terziario: 9,1%
A Milano: 4,4%

Turistico e ricettivo: 0,0%
A Milano: 0,7%

Servizi: 36,4%
A Milano: 5,8%



Potenzialità

Il giardino pubblico è uno dei principali giardini storici di Milano, uno spazio verde di grande qualità nella densa città storica che serve un grande numero di persone.

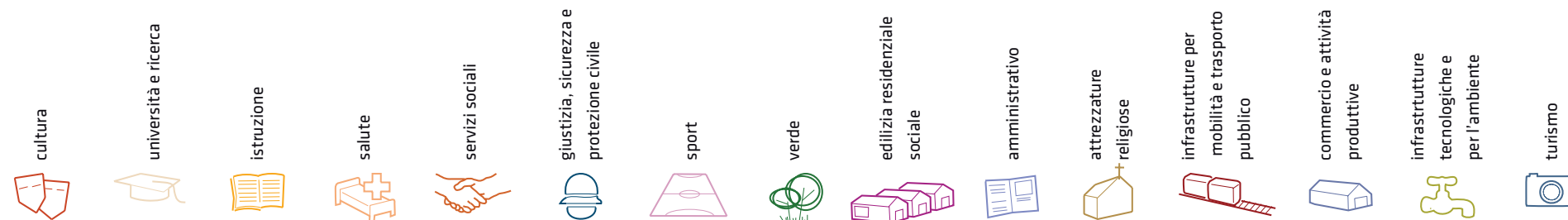
Problemi

Congestione dovuta all'entrata in vigore dell'Ecopass.

Considerazioni derivanti dall'analisi dei media (carta stampata e web) e dagli incontri pubblici nel periodo che va da giugno 2007 a giugno 2008.

I dati sulla condizione demografica e su servizi ed edifici sono stati elaborati dal Settore Statistica e dal Settore Pianificazione Strategica. I dati sulla percezione dei cittadini derivano dall'analisi dei media (carta stampata e web) e da incontri pubblici appositamente svolti.

servizi esistenti e programmati*



Mappatura

Am01a	Borsa	Is06g	Liceo
Am02a	Centro cucina e mensa	Is06h	Perito
Am02b	Consigli di Zona	Is07a	Centri di Formazione
Am02c	Magazzini e depositi	Is07c	Enti accreditati di formazione professionale
Am02d	Sedi istituzionali comunali	Is07d	Fondazione Scuole Civiche
Am02e	Uffici comunali	Is08a	Tempo per le famiglie
Am03a	Consolato	Sa01a	Caniile
Am05a	Poste - Agenzie di base e uffici succursali	Sa02a	Centri di psicologia del bambino
Am06a	Sedi istituzionali provinciali	Sa02c	Centri ASL
Am06b	Uffici provinciali	Sa02d	Ufficio Relazione con il Pubblico e Direzioni ASL
Am07a	Sedi istituzionali regionali	Sa02e	Unità tutela dei minori
Am07b	Uffici regionali	Sa03a	Cimiteri
Am08a	Prefettura	Sa04a	Pronto soccorso e pronto intervento
Am08b	Uffici, provveditorati e agenzie statali	Sa05a	Servizi di medicina di laboratorio
Am09a	Acqua potabile uffici	Sa06a	Struttura ospedaliera
Am09b	Edilizia residenziale uffici	Sa07a	Consultori Pediatrici
Am09c	Energia elettrica uffici	Sa07b	Strutture ambulatoriali
Am09d	Gas metano uffici	Sa08a	Strutture di ricovero e cura
Am09e	Poste e telecomunicazioni uffici	Sa09a	Strutture psichiatriche
Am09f	Previdenza e assistenza uffici	Sa10a	Farmacie
Am09g	Trasporti e mobilità uffici	Sa10b	Medici di Medicina Generale
At01a	Istituti, opere e fondazioni religiose	Sa10c	Pediatrì libera scelta
At02a	Chiese e santuari cattolici	Sa10d	Veterinari
At02b	Luoghi per il culto e centri di confessioni religiose	Se02a	Centri aggregativi multifunzionali
At02c	Oratori e opere parrocchiali	Se02b	Centri aggregazione giovanili
At03a	Uffici ecclesiastici	Se02c	Centri socio ricreativi culturali per anziani
Co02a	Mercati rionali	Se03b	Servizi Comunali di accesso per adulti
Co03b	Mercato floricolo	Se03c	Servizi Comunali specialistici per adulti
Co03c	Mercato ittico	Se03d	Servizi di Assistenza Domiciliare per adulti
Co03d	Mercato ortofrutticolo	Se03e	Servizi Residenziali per adulti
Cu01a	Associazioni culturali	Se03f	Servizi Territoriali per adulti
Cu02a	Centri sociali e ricreativi	Se04b	Servizi Comunali di accesso per anziani
Cu02b	Sedi di associazioni socio-culturali e di categoria	Se04c	Servizi Comunali specialistici per anziani
Cu03a	Archivi	Se04d	Servizi di Assistenza Domiciliare per anziani
Cu03b	Biblioteche Centrali	Se04e	Servizi Residenziali per anziani
Cu03c	Biblioteche di quartiere	Se04f	Servizi Territoriali per anziani
Cu03d	Specialistiche e di conservazione	Se05a	Servizi Comunali di accesso per disabili
Cu03e	Centri di documentazione e altre biblioteche	Se05b	Servizi Comunali specialistici per disabili
Cu04a	Centri congressi e sale conferenze	Se05c	Servizi di Assistenza Domiciliare per disabili
Cu06b	Istituti Culturali e monumenti	Se05d	Servizi Residenziali per disabili
Cu06d	Musei	Se05e	Servizi Territoriali per disabili
Cu06e	Sedi espositive	Se06b	Servizi Comunali di accesso per minori
Cu07b	Scuola di cinema	Se06c	Servizi Comunali specialistici per minori
Cu07c	Scuola di danza	Se06d	Servizi di Assistenza Domiciliare per minori
Cu07d	Scuola di musica	Se06e	Servizi Residenziali per minori
Cu07e	Scuola di teatro	Se06f	Servizi Territoriali per minori
Cu08a	Auditorium	Si01a	Carabinieri - Caserme e stazioni
Cu08b	Polifunzionale	Si01b	Carabinieri - Centro detentivo per la permanenza temporanea e assis
Cu08c	Teatro	Si01c	Carabinieri - Comandi e uffici
Ed02b	Residenza in locazione a canone convenzionato	Si02a	Forze Armate - Caserme e impianti
Ed02d	Residenza pubblica	Si02b	Forze Armate - Comandi
Ed02e	Residenza per studenti	Si02c	Forze Armate - Scuola militare
Gi01a	Istituti penali	Si03a	Guardia di Finanza - Comandi interregionali e regionali
Gi02a	Tribunali	Si03b	Guardia di Finanza - Gruppi e Compagnie
Gi02c	Uffici giudiziari	Si03c	Guardia di Finanza - Nuclei regionali e provinciali polizia tributaria
Im01a	Aeroporti	Si03d	Guardia di Finanza - Nuclei speciali
Im01b	Scali e depositi ferroviari	Si04a	Polizia di Stato - Caserme e commissariati
Im01c	Stazioni ferroviarie	Si04b	Polizia di Stato - Comandi e Posti di P.S.
Im01d	Stazioni MM	Si04c	Polizia di Stato - Scuola P.S.
Im02a	Parcheggi pertinenziali	Si04d	Polizia Ferroviaria
Im02c	Parcheggi pubblici esterni alla carreggiata	Si04e	Polizia frontiera
Im02d	Parcheggi pubblici d'interscambio	Si04f	Polizia stradale
Im02e	Parcheggi pubblici per i grandi servizi pubblici	Si04g	Questura
It01a	Depositi autobus, tram e metropolitana	Si05a	Polizia Locale - Autoparco e depositi giudiziari
It01b	Depositi e autorimesse (Gestione rifiuti)	Si05b	Polizia Locale - Comandi e presidi
It02a	Impianti e sezioni distaccate acqua potabile	Si05c	Polizia Locale - Nuclei
It03a	Cabine e impianti gas metano	Si05d	Polizia Locale - Scuola polizia municipale
It03b	Cogeneratori gas metano	Si05e	Polizia Locale - Sezioni
It04a	Cabine elettriche	Si07a	Protezione Civile - Aree di esercitazione
It04c	Stazioni e sottostazioni elettriche	Si07b	Protezione Civile - Sedi
It04d	Unità e poli operativi distribuzione energia elettrica	Si08a	Vigili del Fuoco - Caserma e uffici
It05a	Impianti di raccolta rifiuti	Sp01a	Centri polivalenti
It05c	Smaltimento rifiuti	Sp02b	Centri balneari
It05d	Impianti smaltimento e recupero rifiuti	Sp02c	Centri sportivi
It06a	Depuratori	Sp02e	Piscine
It06b	Spigolatori	Sp03a	Grande impianto
Is01a	Centro giochi	Sp03c	Stadio pubblico o regolato da atto d'asservimento
Is01b	Centro prima infanzia	Sp04a	Strutture sportive oratoriali
Is01e	Micronido	Tu01a	Campeggi
Is01f	Nidi d'infanzia	Tu01b	Ostelli
Is01g	Nido aziendale	Tu02a	Fiera e spazi espositivi
Is01h	Nido famiglia	Un01a	Centri ricerca/laboratori di ricerca
Is02a	Scuole di formazione professionale	Un02a	Accademie e Istituti superiori di studi
Is03a	Scuole per l'infanzia	Un02b	Incubatori d'impresa
Is03b	Scuole per l'infanzia speciali	Un02c	Sedi e poli universitari
Is03c	Scuole per l'infanzia straniere	Un02d	Servizi per studenti
Is04a	Scuole primarie	Ve01a	Giardino di quartiere
Is04b	Scuole primarie speciali	Ve01b	Giardino pubblico
Is04c	Scuole primarie straniere	Ve01c	Parco estensivo
Is05a	Scuole secondarie inferiori	Ve01d	Parco storico
Is05b	Scuole secondarie inferiori speciali	Ve01e	Parco urbano
Is05c	Scuole secondarie inferiori straniere		
Is06a	Conservatorio		
Is06b	Istituto d'Arte		
Is06c	Istituto istruzione superiore		
Is06d	Istituto magistrale		
Is06e	Istituto professionale		
Is06f	Istituto tecnico		



*Servizi programmati dal Piano Triennale delle Opere Pubbliche (PTOOPP)



Offerta complessiva servizi

4
Cu03d

1
Is03a

168.644 mq
Ve01d

2
Im02a (sotterraneo)
















1
Cu06b

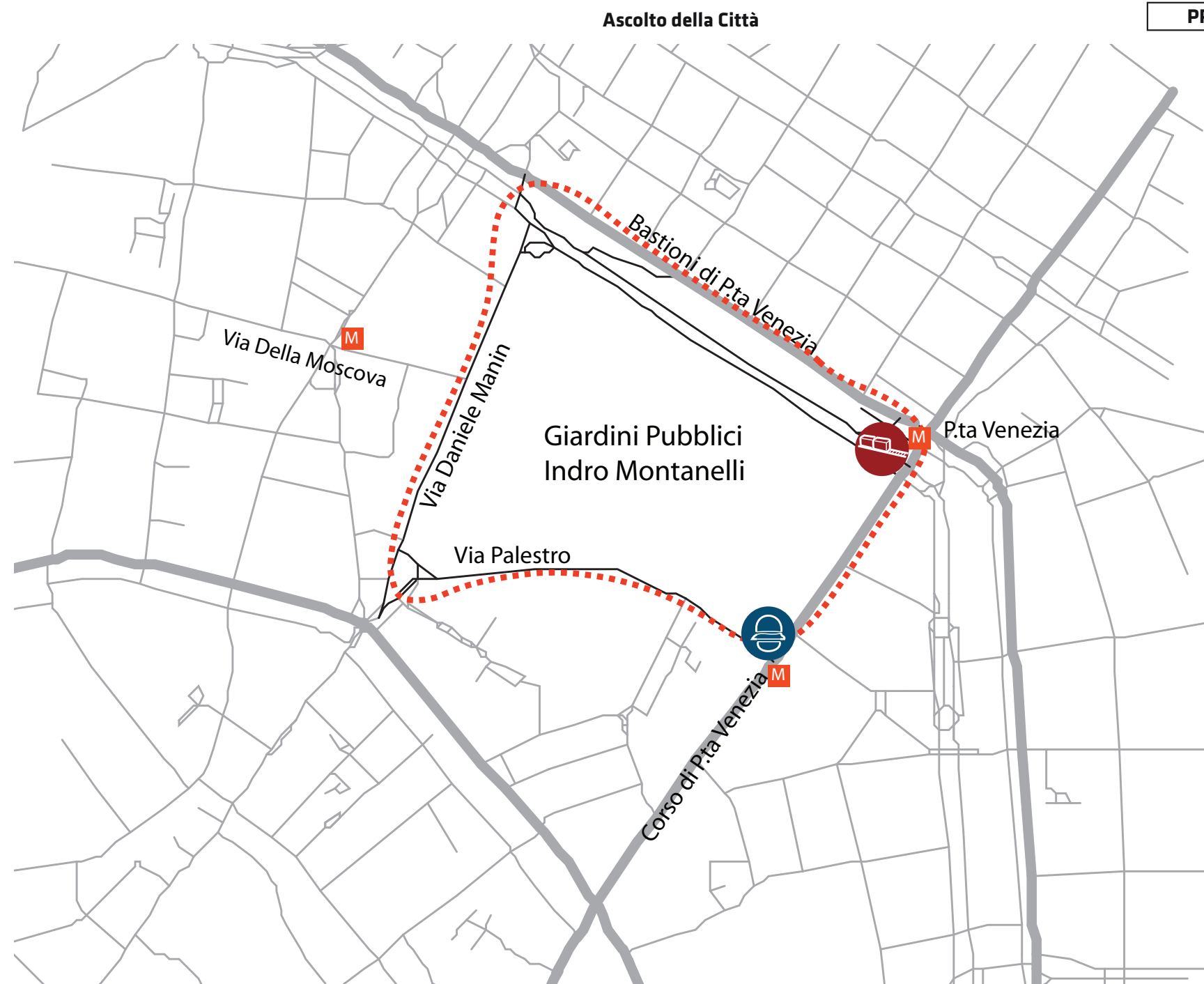
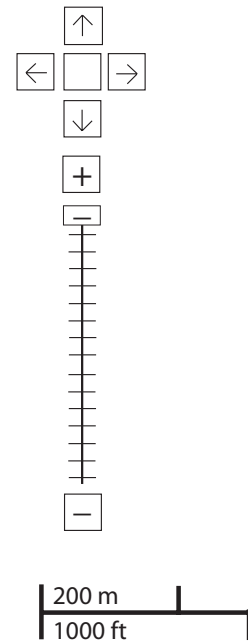
1
Cu06d

1
Cu06e

TOT. (mq)	9.090	-	1.289	-	-	-	-	168.644	-	-	-	-	-	-
di cui														
SERVIZI INDISPENSABILI (mq)	8.382	-	1.289	-	-	-	-	168.644	-	-	-	-	-	-

problemi

- cultura

- università e ricerca

- istruzione

- salute

- servizi sociali

- giustizia, sicurezza e protezione civile

- sport

- verde

- edilizia residenziale sociale

- amministrativo

- attrezzature religiose

- infrastrutture per mobilità e trasporto pubblico

- commercio e attività produttive

- infrastrutture tecnologiche e per l'ambiente

- turismo




PROBLEMI potenzialità



zona 3
reclami relativi alla zona

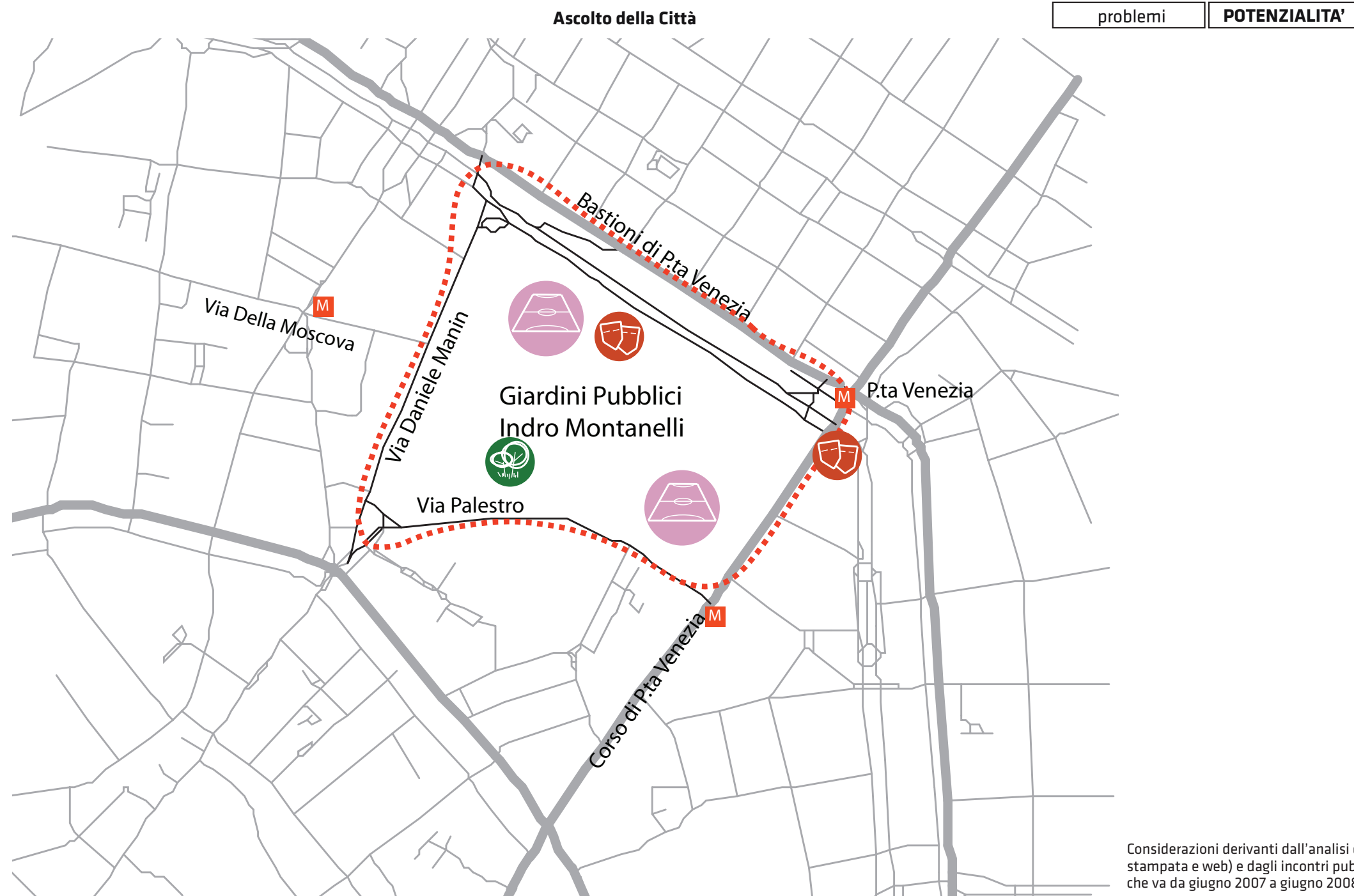
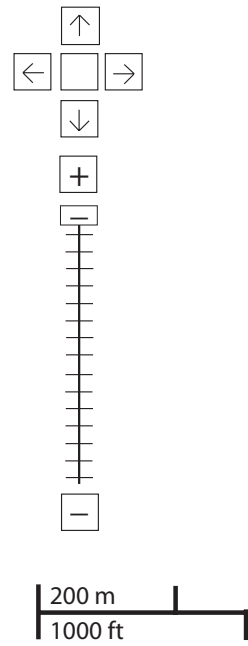
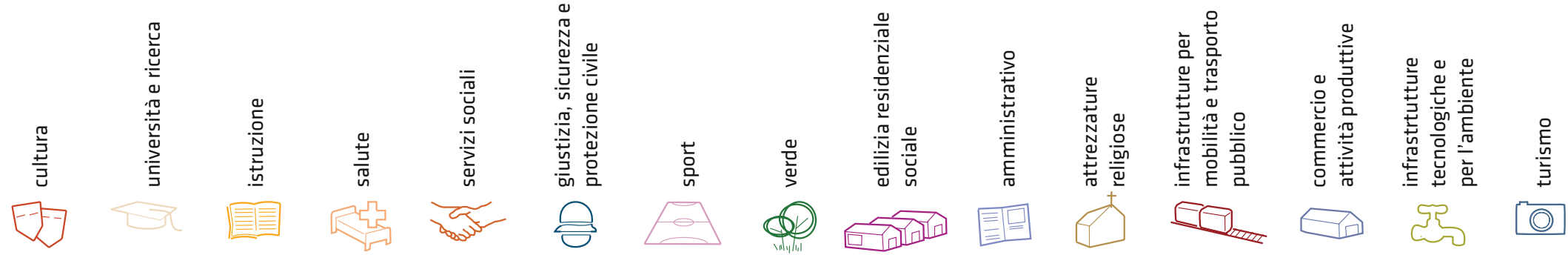


 4

 1

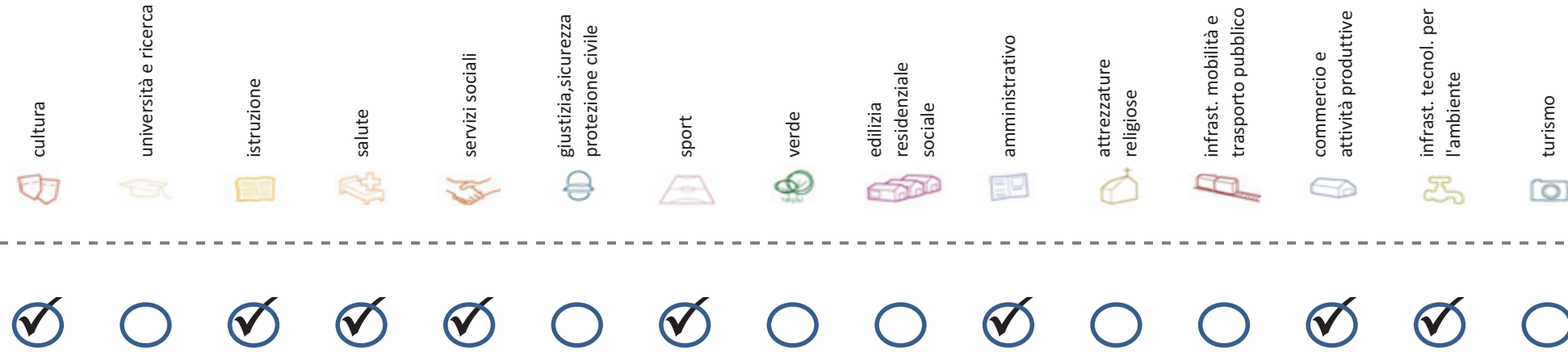
Considerazioni derivanti dall'analisi dei media (carta stampata e web) e dagli incontri pubblici nel periodo che va da giugno 2007 a giugno 2008.

potenzialità



Considerazioni derivanti dall'analisi dei media (carta stampata e web) e dagli incontri pubblici nel periodo che va da giugno 2007 a giugno 2008.

Soddisfazione del bisogno di servizi



Servizi di natura territoriale per cui è possibile misurare il livello di soddisfazione del bisogno in rapporto ai bacini di utenza potenziale

Esprime la quota di popolazione residente nel NIL che, essendo potenzialmente target del servizio, **rischia di non essere servita sulla base dell'offerta presente.**

Ha la funzione di ponderare il bisogno potenzialmente insoddisfatto rilevato "entro il NIL" **rispetto al complessivo bisogno del servizio espresso a livello cittadino.**

Indice sintetico che quantifica il **livello di criticità potenziale del NIL** per il servizio sulla base delle due precedenti misure. La scala va da **0 (bisogno soddisfatto)** a **5 (segnale d'attenzione)**.

Per la metodologia completa si veda il documento **"Il Piano dei Servizi del Comune di Milano – Metodologia e analisi del bisogno di servizi"**

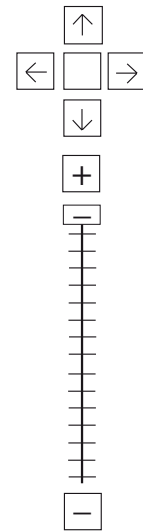
Categoria	Tipologia di servizio	% di bisogno non soddisfatto entro il NIL	% di bisogno non soddisfatto del NIL rispetto al bisogno cittadino	Livello di criticità da 0 a 5
Cultura	Biblioteche di quartiere	-	-	-
	Nidi d'infanzia	-	-	-
Istruzione	Scuole per l'infanzia	-	-	-
	Scuole primarie	-	-	-
	Scuole sec. di I grado	-	-	-
	Consultori pediatrici	-	-	-
Salute	Strutture ambulatoriali	-	-	-
	Farmacie	-	-	-
	Medici di med. generale	-	-	-
	Pediatri di libera scelta	-	-	-
Commercio e att. produttive	Mercati rionali coperti	-	-	-

Categoria	Tipologia di servizio	% di bisogno non soddisfatto entro il NIL	% di bisogno non soddisfatto del NIL rispetto al bisogno cittadino	Livello di criticità da 0 a 5
Servizi sociali	CAM	-	-	-
	CAG	-	-	-
Sport	CSRCA	-	-	-
	Centri sportivi Calcio	-	-	-
	Centri sportivi	-	-	-
	Palestre	-	-	-
Amministrativo	Piscine coperte	-	-	-
	Strut. sport. oratoriali	-	-	-
	Sedi di Milano semplice	-	-	-
Infrast. tecnol. per l'ambiente	Uffici postali	-	-	-
	Riciclerie	-	-	-

indicatori territoriali

Analisi delle superfici	Analisi mobilità	Analisi esercizi di vicinato	Caratteristiche NIL
<p>Superficie Totale (estensione areale totale, al lordo delle strade) 25,0 ha</p> <p>Aree in trasformazione da PGT -</p> <p>Superficie coperta / ha 3,9 % / 1,0 ha</p> <p>Superficie coperta ERP/ ha -</p> <p>Aree a verde / ha -</p>	<p>Mezzi pubblici Numero fermate metro (FNM, Passante) 0 Numero fermate mezzi di superficie 3 pari a 0,1 unità/ha</p> <p>Mobilità Ambiente Piste ciclabili - Superficie sosta veicoli -</p>	<p>Numero di esercizi di vicinato 4 pari a 0,2 unità/ha</p> <p>Numero di esercizi commerciali media struttura di vendita 0,0 unità</p> <p>Numero di esercizi commerciali grande struttura di vendita 0,0 unità</p> <p>Numero di pubblici esercizi 3 pari a 0,1 unità/ha</p> <p>Superficie di vendita di esercizi di vicinato per unità di superficie territoriale 7 mq/ha pari a 3,7 mq/ab</p> <p>Superficie di vendita per esercizi di media distribuzione per unità di superficie 0,0 mq/ha pari a 0,0 mq/ab</p> <p>Numero imprese (2007) 1 unità</p>	<p>Presenza servizi sovra NIL -</p> <p>Presenza barriere fisiche (che rendono chiuso il NIL) -</p>

trasformazioni in corso



200 m
1000 ft

Legenda

- Rete stradale
- Perimetri NIL
- ATU
- Piano delle alienazioni
- Accordi di Programma
- Accordo Quadro
- Bando
- Convenzione
- Istanza
- Progetti viabilistici Expo
- PA
- PA Obbligatorie
- PCC in deroga
- PII e opere esterne
- PIR
- PRECU
- PRU
- Protocollo di Intesa
- VAR
- Zona C

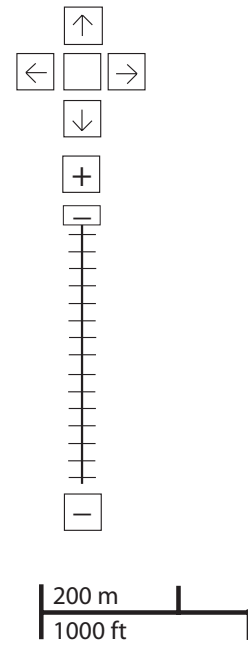
Denominazione	St	superficie lorda di pavimento					
		totale	residenza	commercio	terziario	ricettivo	produttivo

Nome	Standard totale (mq)	Cessione/asservimento aree	Cessione/asservimento parcheggi	Standard monetizzato (mq)	Standard qualitativo (tipologia)	Standard qualitativo (mq eq.)	Opere aggiuntive	Urbanizzazione primaria/secondaria

stima della popolazione a fine insediamento																			
classi d'età													n° componenti						
0-2	3-5	6-10	11-13	14-16	17-18	19-24	25-34	35-44	45-54	55-64	65-74	75+	Tot	1	2	3	4	5+	Tot



progettazione locale



- Legenda**
- Rete stradale
 - Perimetri NIL
 - ... Raggi verdi
 - Verde esistente
 - Verde programmato
 - Parchi regionali
 - Aree pedonali
 - Piani di cintura urbana
 - Ambiti di trasformazione
 - Centralità locali
 - Rete trasporto pubblico esistente
 - - - Rete trasporto pubblico programmato
 - Fermate MM esistenti
 - Fermate MM programmate

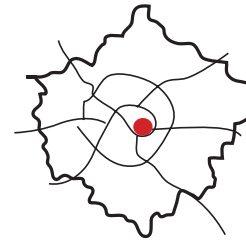


Riqualificare i margini del parco e sviluppare la connessione con altre superfici verdi pedonali esistenti in prossimità. In particolare, connettere il parco ai giardini di Villa Reale fino a via Senato, ridimensionando gli attraversamenti carrabili di via Palestro e via Marina

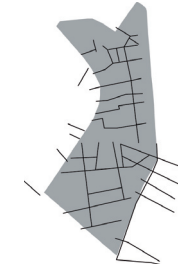
Interventi specifici

- 03/01 **Via Vittorio Veneto**
Realizzare nuovi percorsi pedonali di attraversamento
Realizzare nuovi percorsi ciclabili
- 03/02 **Via Palestro**
Riqualificare e ampliare le superfici pedonali con aree di sosta e superfici verdi

analisi



localizzazione NIL



mappa del NIL

Residenti: **14.939**
Variazione prevista al 2032: 16.305 (+9,1%)

Densità abitativa (ab/km2): **9.650**
Densità prevista al 2032: 10.533

Struttura per età

Bambini (0-5): **736 (4,9%)**
Variazione prevista al 2032: 864 (+17,4%)

Minorenni (0-17): **2.255 (15,1%)**
Variazione prevista al 2032: 2.420 (+7,3%)

Giovani (18 - 34): **2.549 (17,1%)**
Variazione prevista al 2032: 3.345 (+31,2%)

Anziani (65+): **3.662 (24,5%)**
Variazione prevista al 2032: 4.070 (+11,1%)

"Grandi" anziani (85+): **603 (4%)**
Variazione prevista al 2032: 857 (+42,1%)

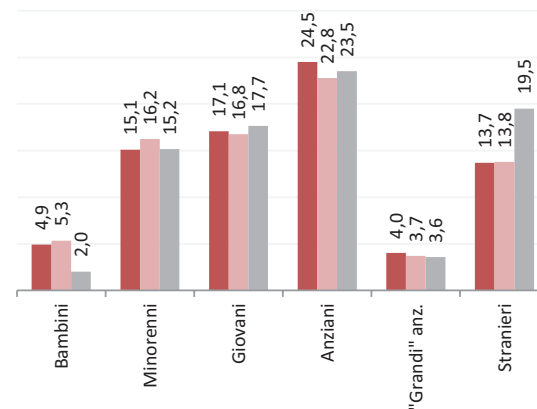
Popolazione straniera

Totale stranieri: **2.047 (13,7%)**

Minorenni tra gli stranieri: **194 (9,5%)**

Cittadinanze prevalenti (% su totale stranieri)

1° Filippina 428 (19,5%)
2° Cingalese 340 (15,5%)
3° Peruviana 116 (5,3%)



Dotazione di servizi

Dotazione servizi: **mq**
Per abitante: mq/ab

Dotazione minima: **mq**
Per abitante: mq/ab

Dotazione min. Milano: **mq**
Per abitante: mq/ab

Destinazione d'uso degli edifici

Residenziale: **68,0%**
A Milano: 60,2%

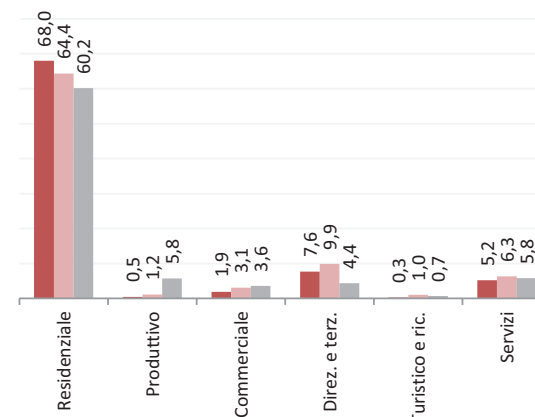
Produttivo: **0,5%**
A Milano: 5,8%

Commerciale: **1,9%**
A Milano: 3,6%

Direzionale e terziario: **7,6%**
A Milano: 4,4%

Turistico e ricettivo: **0,3%**
A Milano: 0,7%

Servizi: **5,2%**
A Milano: 5,8%



Potenzialità

Ampliamento con nuovi servizi forniti all'interno dell'Ospedale.

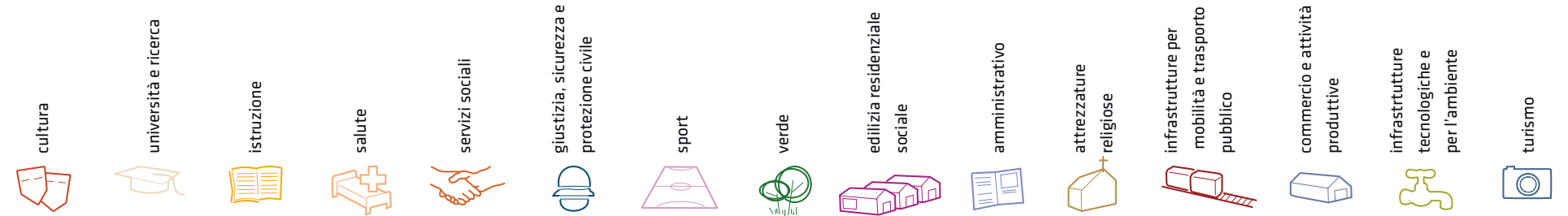
Problemi

Problemi viabilistici e degrado del palazzo di Giustizia.

Considerazioni derivanti dall'analisi dei media (carta stampata e web) e dagli incontri pubblici nel periodo che va da giugno 2007 a giugno 2008.

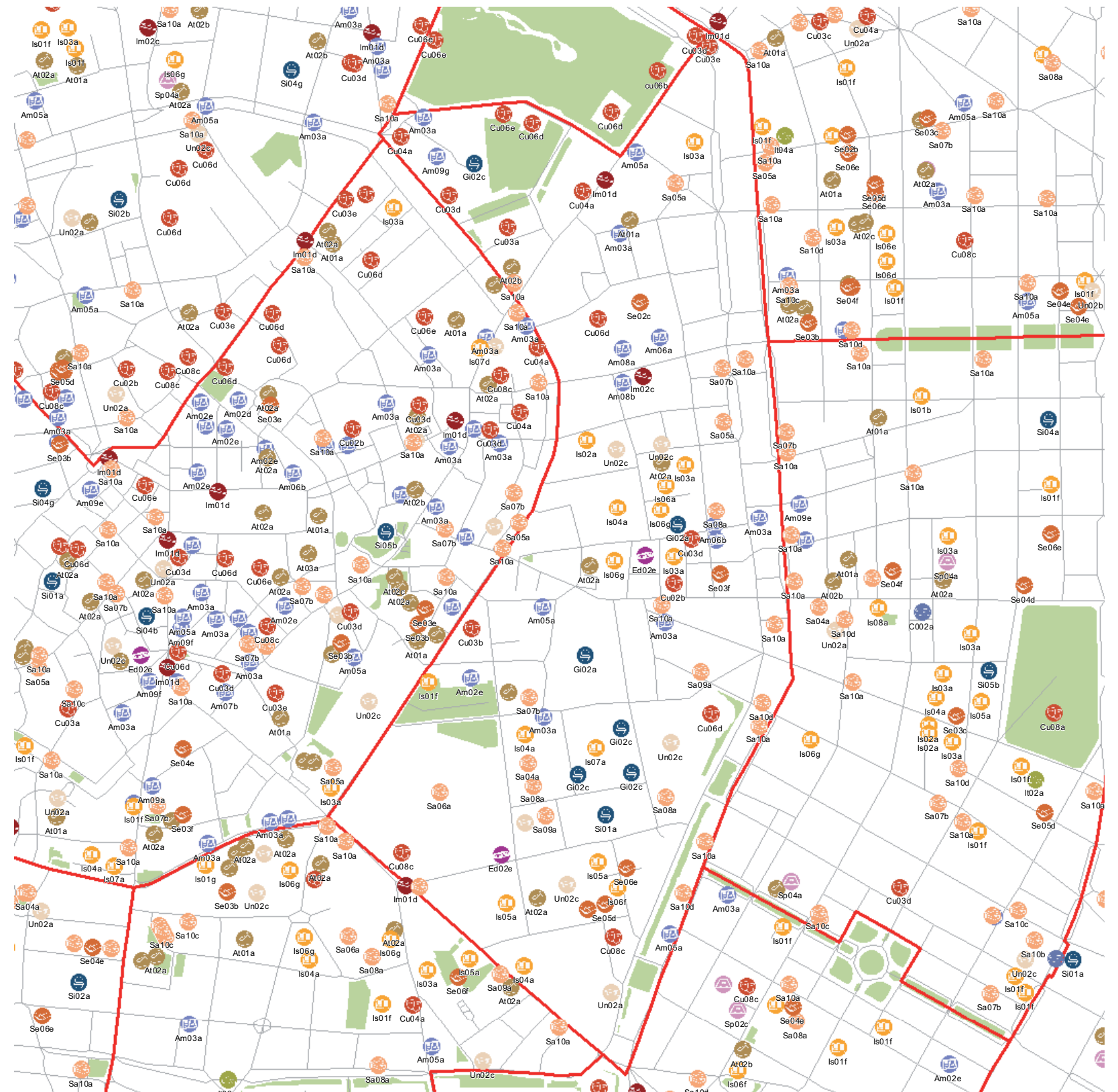
I dati sulla condizione demografica e su servizi ed edifici sono stati elaborati dal Settore Statistica e dal Settore Pianificazione Strategica. I dati sulla percezione dei cittadini derivano dall'analisi dei media (carta stampata e web) e da incontri pubblici appositamente svolti.

servizi esistenti e programmati*



Mappatura

- Am01a Borsa
- Am02a Centro cucina e mensa
- Am02b Consigli di Zona
- Am02c Magazzini e depositi
- Am02d Sedi istituzionali comunali
- Am02e Uffici comunali
- Am03a Consolato
- Am05a Poste - Agenzie di base e uffici succursali
- Am06a Sedi istituzionali provinciali
- Am06b Uffici provinciali
- Am07a Sedi istituzionali regionali
- Am07b Uffici regionali
- Am08a Prefettura
- Am08b Uffici, provveditorati e agenzie statali
- Am09a Acqua potabile uffici
- Am09b Edilizia residenziale uffici
- Am09c Energia elettrica uffici
- Am09d Gas metano uffici
- Am09e Poste e telecomunicazioni uffici
- Am09f Previdenza e assistenza uffici
- Am09g Trasporti e mobilità uffici
- At01a Istituti, opere e fondazioni religiose
- At02a Chiese e santuari cattolici
- At02b Luoghi per il culto e centri di confessioni religiose
- At02c Oratori e opere parrocchiali
- At03a Uffici ecclesiastici
- Co02a Mercati rionali
- Co03b Mercato floricolo
- Co03c Mercato ittico
- Co03d Mercato ortofrutticolo
- Cu01a Associazioni culturali
- Cu02a Centri sociali e ricreativi
- Cu02b Sedi di associazioni socio-culturali e di categoria
- Cu03a Archivi
- Cu03b Biblioteche Centrali
- Cu03c Biblioteche di quartiere
- Cu03d Specialistiche e di conservazione
- Cu03e Centri di documentazione e altre biblioteche
- Cu04a Centri congressi e sale conferenze
- Cu06b Istituti Culturali e monumenti
- Cu06d Musei
- Cu06e Sedi espositive
- Cu07b Scuola di cinema
- Cu07c Scuola di danza
- Cu07d Scuola di musica
- Cu07e Scuola di teatro
- Cu08a Auditorium
- Cu08b Polifunzionale
- Cu08c Teatro
- Ed02b Residenza in locazione a canone convenzionato
- Ed02d Residenza pubblica
- Ed02e Residenza per studenti
- GI01a Istituti penali
- GI01b Istituti penali minorili
- GI02a Tribunali
- GI02c Uffici giudiziari
- Im01a Aeroporti
- Im01b Scali e depositi ferroviari
- Im01c Stazioni ferroviarie
- Im01d Stazioni MM
- Im02a Parcheggi pertinenziali
- Im02c Parcheggi pubblici esterni alla carreggiata
- Im02d Parcheggi pubblici d'interscambio
- Im02e Parcheggi pubblici per i grandi servizi pubblici
- It01a Depositi autobus, tram e metropolitana
- It01b Depositi e autorimesse (Gestione rifiuti)
- It02a Impianti e sezioni distaccate acqua potabile
- It03a Cabine e impianti gas metano
- It03b Cogeneratori gas metano
- It04a Cabine elettriche
- It04c Stazioni e sottostazioni elettriche
- It04d Unità e poli operativi distribuzione energia elettrica
- It05a Impianti di raccolta rifiuti
- It05c Smaltimento rifiuti
- It05d Impianti smaltimento e recupero rifiuti
- It06a Depuratori
- It06b Sgrigliatori
- Is01a Centro giochi
- Is01b Centro prima infanzia
- Is01c Micronido
- Is01d Nidi d'infanzia
- Is01g Nido aziendale
- Is01h Nido famiglia
- Is02a Scuole di formazione professionale
- Is02b Scuole per l'infanzia
- Is03b Scuole per l'infanzia speciali
- Is03c Scuole per l'infanzia straniere
- Is04a Scuole primarie
- Is04b Scuole primarie speciali
- Is04c Scuole primarie straniere
- Is05a Scuole secondarie inferiori
- Is05b Scuole secondarie inferiori speciali
- Is05c Scuole secondarie inferiori straniere
- Is06a Conservatorio
- Is06b Istituto d'Arte
- Is06c Istituto istruzione superiore
- Is06d Istituto magistrale
- Is06e Istituto professionale
- Is06f Istituto tecnico
- Is06g Liceo
- Is06h Perito
- Is07a Centri di Formazione
- Is07c Enti accreditati di formazione professionale
- Is07d Fondazione Scuole Civiche
- Is08a Tempo per le famiglie
- Sa01a Canile
- Sa02a Centri di psicologia del bambino
- Sa02c Centri ASL
- Sa02d Ufficio Relazione con il Pubblico e Direzioni ASL
- Sa02e Unità tutela dei minori
- Sa03a Cimiteri
- Sa04a Pronto soccorso e pronto intervento
- Sa05a Servizi di medicina di laboratorio
- Sa06a Struttura ospedaliera
- Sa07a Consultori Pediatrici
- Sa07b Strutture ambulatoriali
- Sa08a Strutture di ricovero e cura
- Sa09a Strutture psichiatriche
- Sa10a Farmacie
- Sa10b Medici di Medicina Generale
- Sa10c Pediatri libera scelta
- Sa10d Veterinari
- Se02a Centri aggregativi multifunzionali
- Se02b Centri aggregazione giovanili
- Se02c Centri socio ricreativi culturali per anziani
- Se03b Servizi Comunali di accesso per adulti
- Se03c Servizi Comunali specialistici per adulti
- Se03d Servizi di Assistenza Domiciliare per adulti
- Se03e Servizi Residenziali per adulti
- Se03f Servizi Territoriali per adulti
- Se04b Servizi Comunali di accesso per anziani
- Se04c Servizi Comunali specialistici per anziani
- Se04d Servizi di Assistenza Domiciliare per anziani
- Se04e Servizi Residenziali per anziani
- Se04f Servizi Territoriali per anziani
- Se05a Servizi Comunali di accesso per disabili
- Se05b Servizi Comunali specialistici per disabili
- Se05c Servizi di Assistenza Domiciliare per disabili
- Se05d Servizi Residenziali per disabili
- Se05e Servizi Territoriali per disabili
- Se06b Servizi Comunali di accesso per minori
- Se06c Servizi Comunali specialistici per minori
- Se06d Servizi di Assistenza Domiciliare per minori
- Se06e Servizi Residenziali per minori
- Se06f Servizi Territoriali per minori
- SI01a Carabinieri - Caserme e stazioni
- SI01b Carabinieri - Centro detentivo per la permanenza temporanea e assis
- SI01c Carabinieri - Comandi e uffici
- SI02a Forze Armate - Caserme e impianti
- SI02b Forze Armate - Comandi
- SI02c Forze Armate - Scuola militare
- SI02d Guardia di Finanza - Comandi interregionali e regionali
- SI03b Guardia di Finanza - Gruppi e Compagnie
- SI03c Guardia di Finanza - Nuclei regionali e provinciali polizia tributaria
- SI03d Guardia di Finanza - Nuclei speciali
- SI04a Polizia di Stato - Caserme e commissariati
- SI04b Polizia di Stato - Comandi e Posti di P.S.
- SI04c Polizia di Stato - Scuola P.S.
- SI04d Polizia Ferroviaria
- SI04e Polizia frontiera
- SI04f Polizia stradale
- SI04g Questura
- SI05a Polizia Locale - Autoparco e depositi giudiziari
- SI05b Polizia Locale - Comandi e presidi
- SI05c Polizia Locale - Nuclei
- SI05d Polizia Locale - Scuola polizia municipale
- SI05e Polizia Locale - Sezioni
- SI07a Protezione Civile - Aree di esercitazione
- SI07b Protezione Civile - Sedi
- SI08a Vigili del Fuoco - Caserma e uffici
- Sp01a Centri polivalenti
- Sp02b Centri balneari
- Sp02c Centri sportivi
- Sp02e Piscine
- Sp03a Grande impianto
- Sp03c Stadio pubblico o regolato da atto d'asservimento
- Sp04a Strutture sportive oratoriali
- Tu01a Campaggi
- Tu01b Ostelli
- Tu02a Fiera e spazi espositivi
- Un01a Centri ricerca/laboratori di ricerca
- Un02a Accademie e Istituti superiori di studi
- Un02b Incubatori d'impresa
- Un02c Sedi e poli universitari
- Un02d Servizi per studenti
- Ve01a Giardino di quartiere
- Ve01b Giardino pubblico
- Ve01c Parco estensivo
- Ve01d Parco storico
- Ve01e Parco urbano



*Servizi programmati dal Piano Triennale delle Opere Pubbliche (PTOOPP)



Offerta complessiva servizi

2 Cu02b	2 Un02a	1 Is01f	4 Sa04a	1 Se02c	2 Si01a		35.775 mq Ve01a	4 Ed02e	2 Am02e	4 At01a	1 Im01d			
1 Cu03a	8 Un02c	3 Is02a	2 Sa05a	1 Se03e	1 Si04b		35.291 mq Ve01d		5 Am03a	6 At02a	1 Im02c			
1 Cu03b		6 Is03a	2 Sa06a	1 Se03f	3 Gi02a				4 Am05a	2 At02b	2 Im02a (sotterraneo)			
7 Cu03d		6 Is04a	4 Sa07b	2 Se04e	5 Gi02c				1 Am06a		1 Im02e (sotterraneo)			
2 Cu03e		8 Is05a	5 Sa08a	1 Se04f					5 Am06b					
4 Cu04a		1 Is05b	3 Sa09a	1 Se05d					1 Am08a					
5 Cu06d		1 Is06a	7 Sa10a	2 Se06e					3 Am08b					
1 Cu06e		5 Is06f	2 Sa10d						1 Am09g					
1 Cu07c		16 Is06g												
2 Cu08a		2 Is07a												
3 Cu08c														

TOT. (mq)
















41.303 49.121 72.758 108.800 19.726 75.940 - 71.066 5.160 27.213 25.652 392 - - -

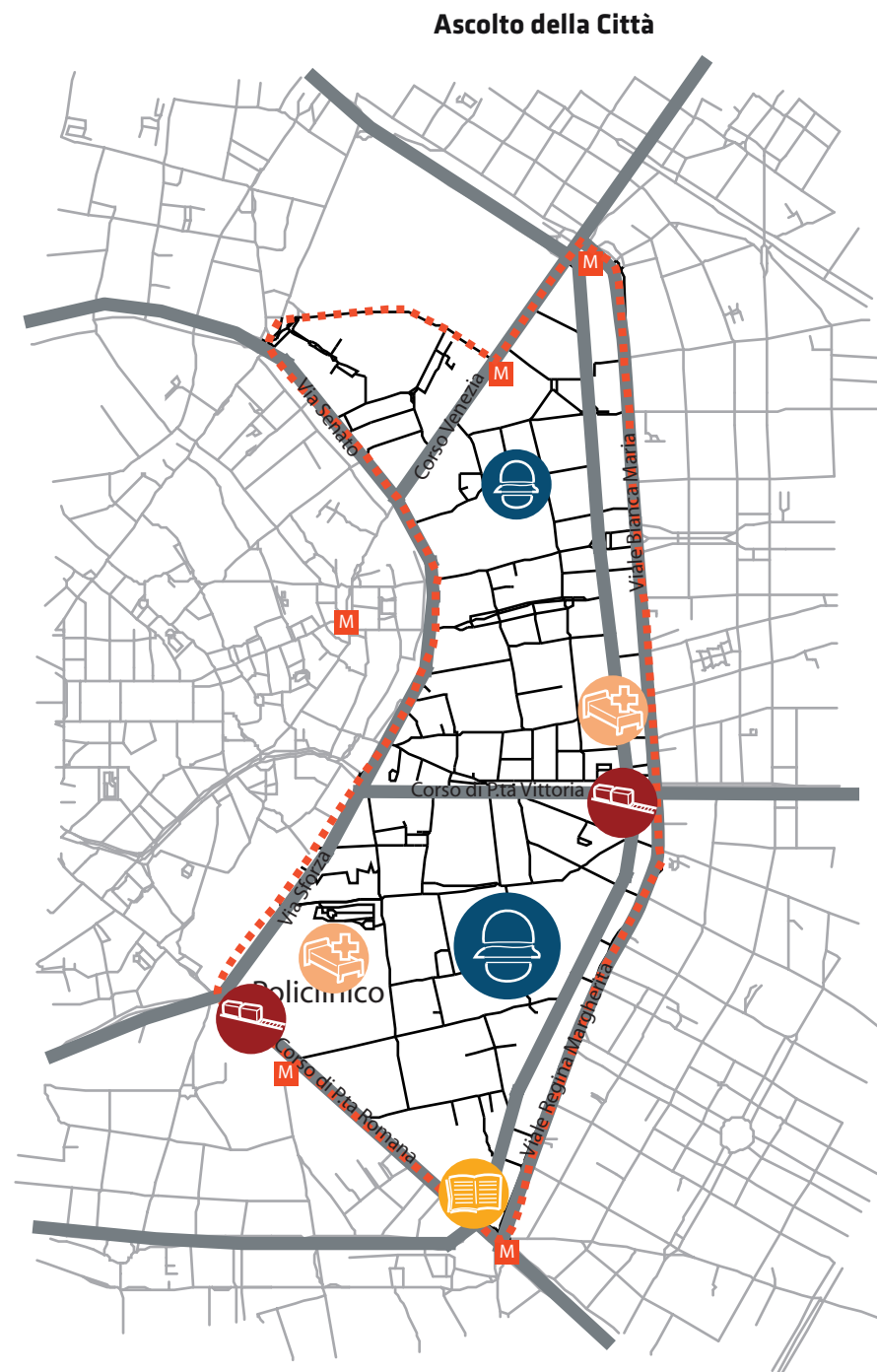
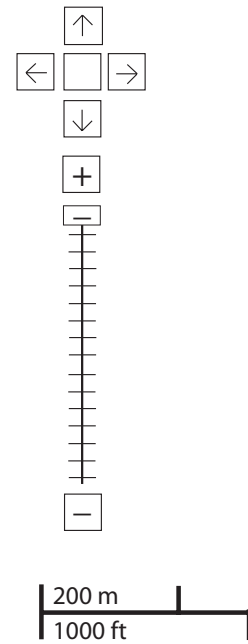
di cui

SERVIZI INDISPENSABILI (mq)

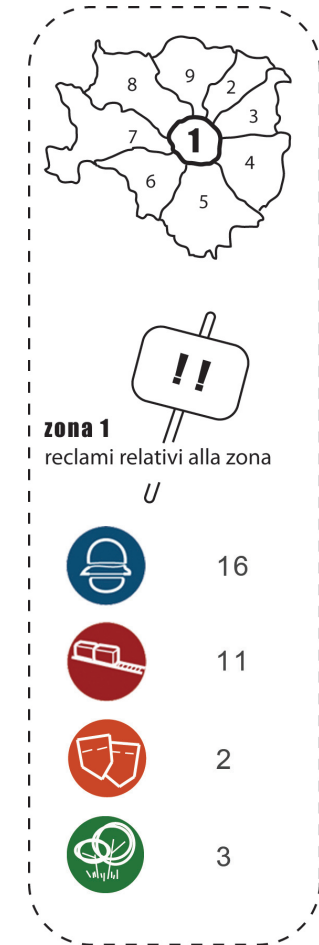
39.216 49.121 45.835 108.800 19.726 75.940 - 71.066 - 25.377 - 392 - - -

problemi

- cultura

- università e ricerca

- istruzione

- salute

- servizi sociali

- giustizia, sicurezza e protezione civile

- sport

- verde

- edilizia residenziale sociale

- amministrativo

- attrezzature religiose

- infrastrutture per mobilità e trasporto pubblico

- commercio e attività produttive

- infrastrutture tecnologiche e per l'ambiente

- turismo



















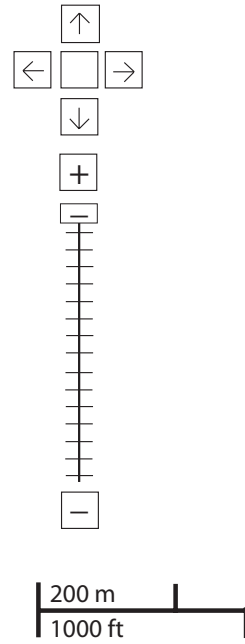
PROBLEMI	potenzialità
----------	--------------



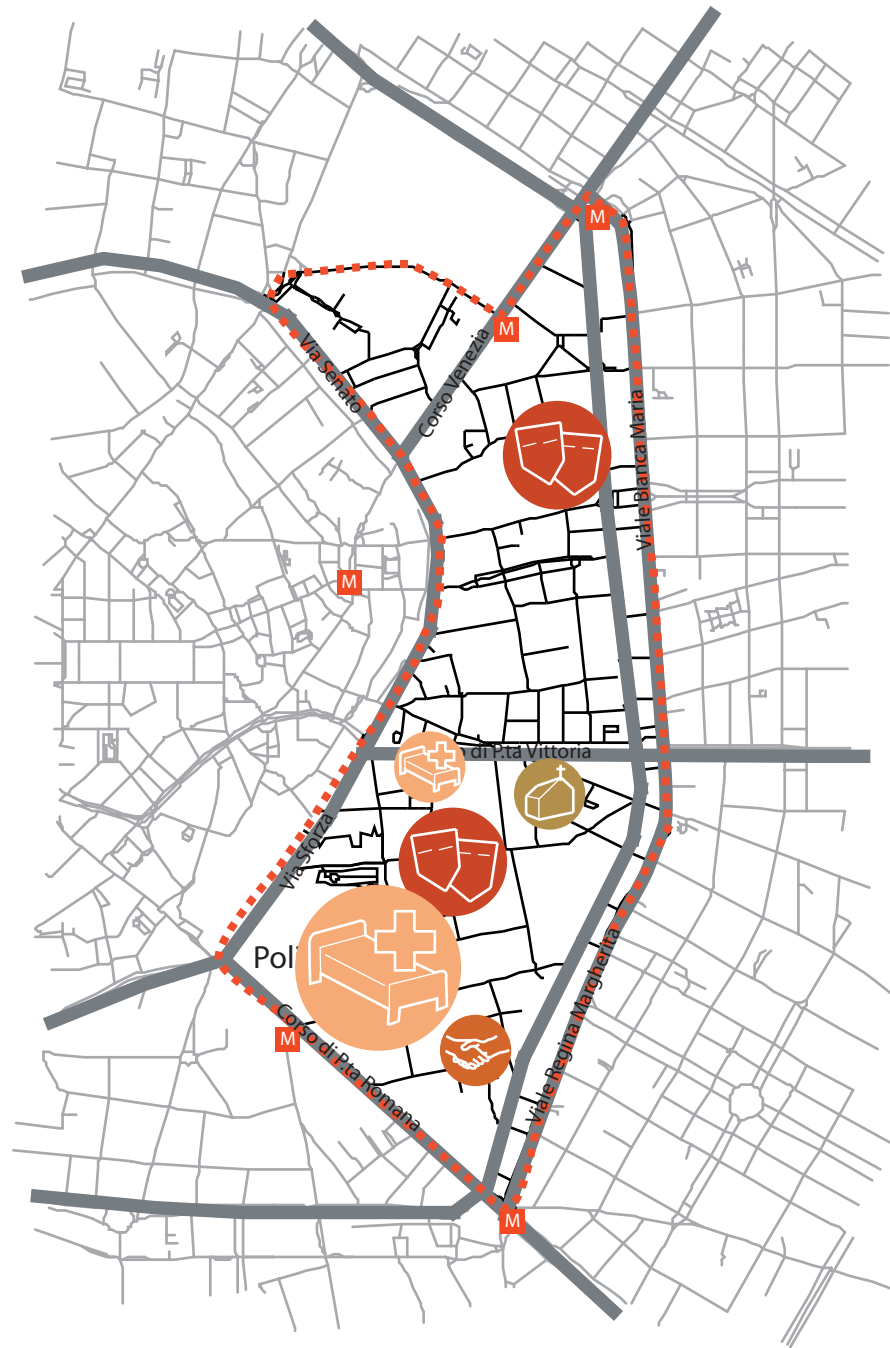
Considerazioni derivanti dall'analisi dei media (carta stampata e web) e dagli incontri pubblici nel periodo che va da giugno 2007 a giugno 2008.

potenzialità

- cultura

- università e ricerca

- istruzione

- salute

- servizi sociali

- giustizia, sicurezza e protezione civile

- sport

- verde

- edilizia residenziale sociale

- amministrativo

- attrezzature religiose

- infrastrutture per mobilità e trasporto pubblico

- commercio e attività produttive

- infrastrutture tecnologiche e per l'ambiente

- turismo




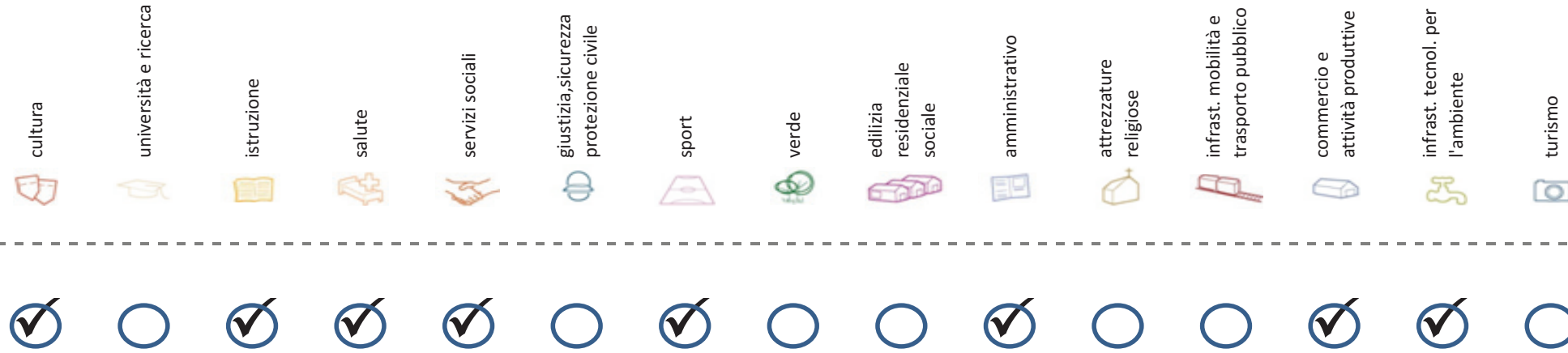
Ascolto della Città



problemi **POTENZIALITA'**

Considerazioni derivanti dall'analisi dei media (carta stampata e web) e dagli incontri pubblici nel periodo che va da giugno 2007 a giugno 2008.

Soddisfazione del bisogno di servizi



Servizi di natura territoriale per cui è possibile misurare il livello di soddisfazione del bisogno in rapporto ai bacini di utenza potenziale

Esprime la quota di popolazione residente nel NIL che, essendo potenzialmente target del servizio, **rischia di non essere servita sulla base dell'offerta presente.**

Ha la funzione di ponderare il bisogno potenzialmente insoddisfatto rilevato "entro il NIL" **rispetto al complessivo bisogno del servizio espresso a livello cittadino.**

Indice sintetico che quantifica il **livello di criticità potenziale del NIL** per il servizio sulla base delle due precedenti misure. La scala va da **0 (bisogno soddisfatto)** a **5 (segnale d'attenzione)**.

Per la metodologia completa si veda il documento **"Il Piano dei Servizi del Comune di Milano – Metodologia e analisi del bisogno di servizi"**

Categoria	Tipologia di servizio	% di bisogno non soddisfatto entro il NIL	% di bisogno non soddisfatto del NIL rispetto al bisogno cittadino	Livello di criticità da 0 a 5
Cultura	Biblioteche di quartiere	0,0%	0,0%	0
	Nidi d'infanzia	30,6%	1,3%	3
Istruzione	Scuole per l'infanzia	43,1%	0,8%	1
	Scuole primarie	2,9%	0,2%	1
	Scuole sec. di I grado	1,1%	0,1%	1
	Consultori pediatrici	47,3%	0,8%	1
Salute	Strutture ambulatoriali	0,6%	0,0%	1
	Farmacie	2,8%	0,9%	1
	Medici di med. generale	0,0%	0,0%	0
	Pediatri di libera scelta	73,9%	1,9%	3
Commercio e att. produttive	Mercati rionali coperti	74,7%	1,4%	2

Categoria	Tipologia di servizio	% di bisogno non soddisfatto entro il NIL	% di bisogno non soddisfatto del NIL rispetto al bisogno cittadino	Livello di criticità da 0 a 5
Servizi sociali	CAM	36,9%	1,1%	1
	CAG	53,1%	1,3%	1
	CSRCA	18,4%	0,5%	1
Sport	Centri sportivi Calcio	100,0%	2,6%	4
	Centri sportivi	23,8%	0,9%	1
	Palestre	0,0%	0,0%	0
	Piscine coperte	0,0%	0,0%	0
Amministrativo	Strut. sport. oratoriali	0,0%	0,0%	0
	Sedi di Milano semplice	90,9%	1,1%	2
	Uffici postali	0,0%	0,0%	0
Infrast. tecnol. per l'ambiente	Riciclerie	69,5%	2,7%	2

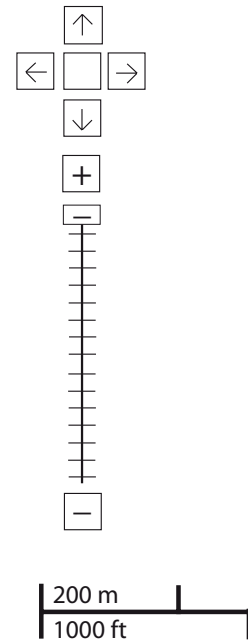
indicatori territoriali

Analisi delle superfici	Analisi mobilità	Analisi esercizi di vicinato	Caratteristiche NIL
<p>Superficie Totale (estensione areale totale, al lordo delle strade) 154, 80 ha</p> <p>Aree in trasformazione da PGT % / ha</p> <p>Superficie coperta / ha 38,65% / 59,8 ha</p> <p>Superficie coperta ERP/ ha % / ha</p> <p>Aree a verde / ha % / ha</p>	<p>Mezzi pubblici Numero fermate metro (FNM, Passante) 2 Numero fermate mezzi di superficie 52 pari a 0,34 unità/ha</p> <p>Mobilità Ambiente Piste ciclabili m/ab Superficie sosta veicoli</p>	<p>Numero di esercizi di vicinato 626 pari a 4,04 unità/ha</p> <p>Numero di esercizi commerciali media struttura di vendita 9 pari a 0,06 unità/ha</p> <p>Numero di esercizi commerciali grande struttura di vendita 1 unità</p> <p>Numero di pubblici esercizi 196 pari a unità/ha 1,27</p> <p>Superficie di vendita di esercizi di vicinato per unità di superficie territoriale 238 mq/ha pari a 2,43 mq/ab</p> <p>Superficie di vendita per esercizi di media distribuzione per unità di superficie 24 mq/ha pari a 0,25 mq/ab</p> <p>Numero imprese (2007) 176 unità</p>	<p>Presenza servizi sovra NIL Università, Ospedali, Centri di ricerca.</p> <p>Presenza barriere fisiche (che rendono chiuso il NIL) -</p>

trasformazioni in corso

Denominazione	St	superficie lorda di pavimento						
		totale	residenza	commercio	terziario	ricettivo	produttivo	funzioni compatibili
Conv R.4.7 Caldara 38 CEc4	-	-	-	-	-	-	-	-
Ist R.1.2 Orti 4	-	-	-	-	-	-	-	-
Accordo di Programma Policlinico	-	-	-	-	-	-	-	-
VAR 155 via Borghetto 5 - vie Majno	-	-	-	-	-	-	-	-
Piano delle Alienazioni F1/1/5 - F1/1/8	-	-	-	-	-	-	-	-

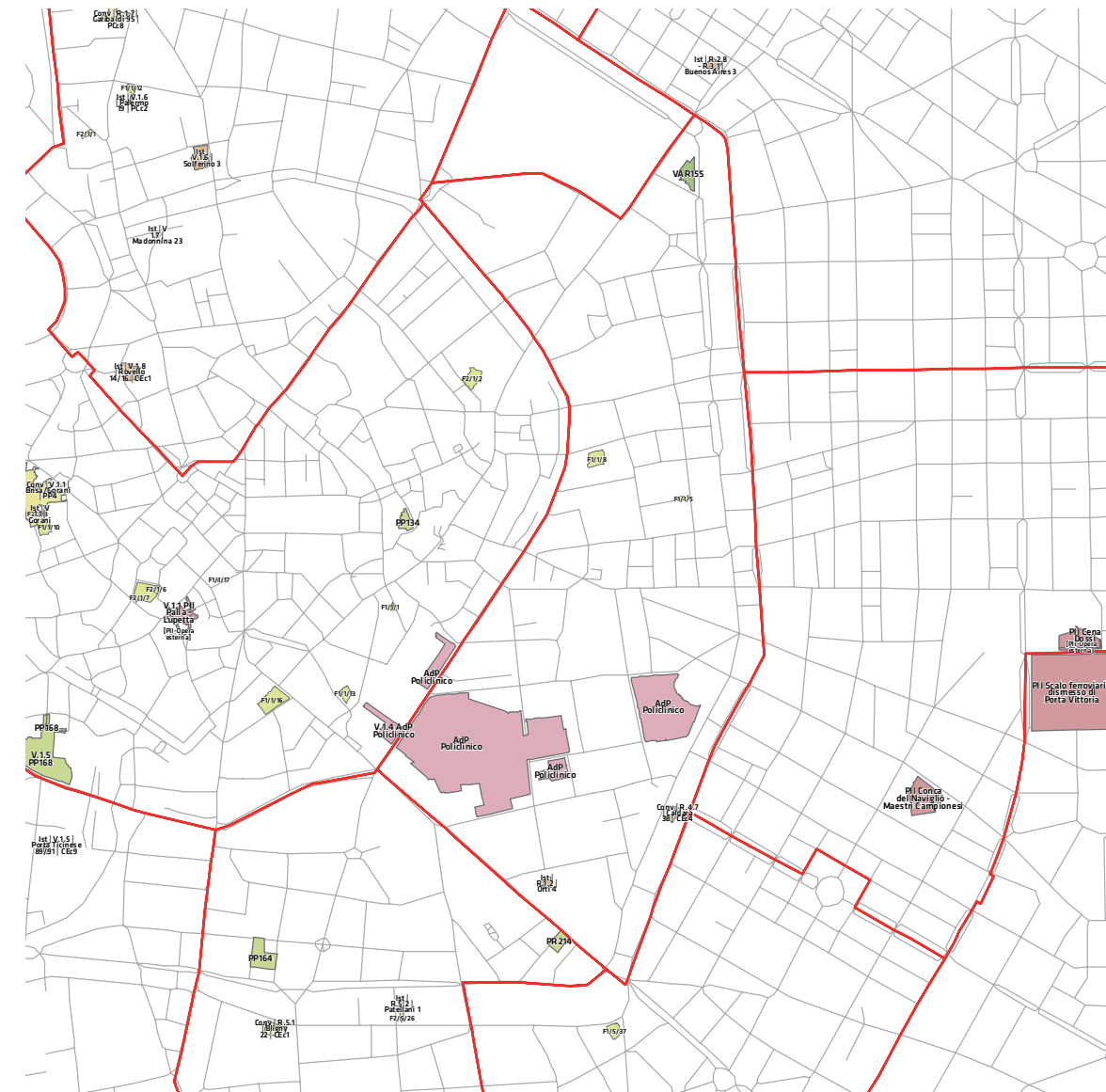
stima della popolazione a fine insediamento														n° componenti					
classi d'età																			
0-2	3-5	6-10	11-13	14-16	17-18	19-24	25-34	35-44	45-54	55-64	65-74	75+	Tot	1	2	3	4	5+	Tot
-	-	-	-	-	-	-	-	-	-	-	-	-	-	-	-	-	-	-	-
-	-	-	-	-	-	-	-	-	-	-	-	-	-	-	-	-	-	-	-
-	-	-	-	-	-	-	-	-	-	-	-	-	-	-	-	-	-	-	-
-	-	-	-	-	-	-	-	-	-	-	-	-	-	-	-	-	-	-	-
-	-	-	-	-	-	-	-	-	-	-	-	-	-	-	-	-	-	-	-
-	-	-	-	-	-	-	-	-	-	-	-	-	-	-	-	-	-	-	-
-	-	-	-	-	-	-	-	-	-	-	-	-	-	-	-	-	-	-	-
-	-	-	-	-	-	-	-	-	-	-	-	-	-	-	-	-	-	-	-
-	-	-	-	-	-	-	-	-	-	-	-	-	-	-	-	-	-	-	-
-	-	-	-	-	-	-	-	-	-	-	-	-	-	-	-	-	-	-	-
-	-	-	-	-	-	-	-	-	-	-	-	-	-	-	-	-	-	-	-
-	-	-	-	-	-	-	-	-	-	-	-	-	-	-	-	-	-	-	-



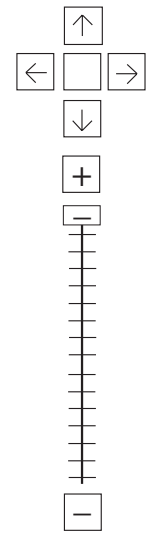
Legenda

- Rete stradale
- ▭ Perimetri NIL
- ▭ ATU
- ▭ Piano delle alienazioni
- ▭ Accordi di Programma
- ▭ Accordo Quadro
- ▭ Bando
- ▭ Convenzione
- ▭ Istanza
- ▭ Progetti viabilistici Expo
- ▭ PA
- ▭ PA Obbligatorie
- ▭ PCC in deroga
- ▭ PII e opere esterne
- ▭ PIR
- ▭ PRECU
- ▭ PRU
- ▭ Protocollo di Intesa
- ▭ VAR
- ▭ Zona C

Nome	Standard totale (mq)	Cessione/asservimento aree	Cessione/asservimento parcheggi	Standard monetizzato (mq)	Standard qualitativo (tipologia)	Standard qualitativo (mq eq.)	Opere aggiuntive	Urbanizzazione primaria/secondaria

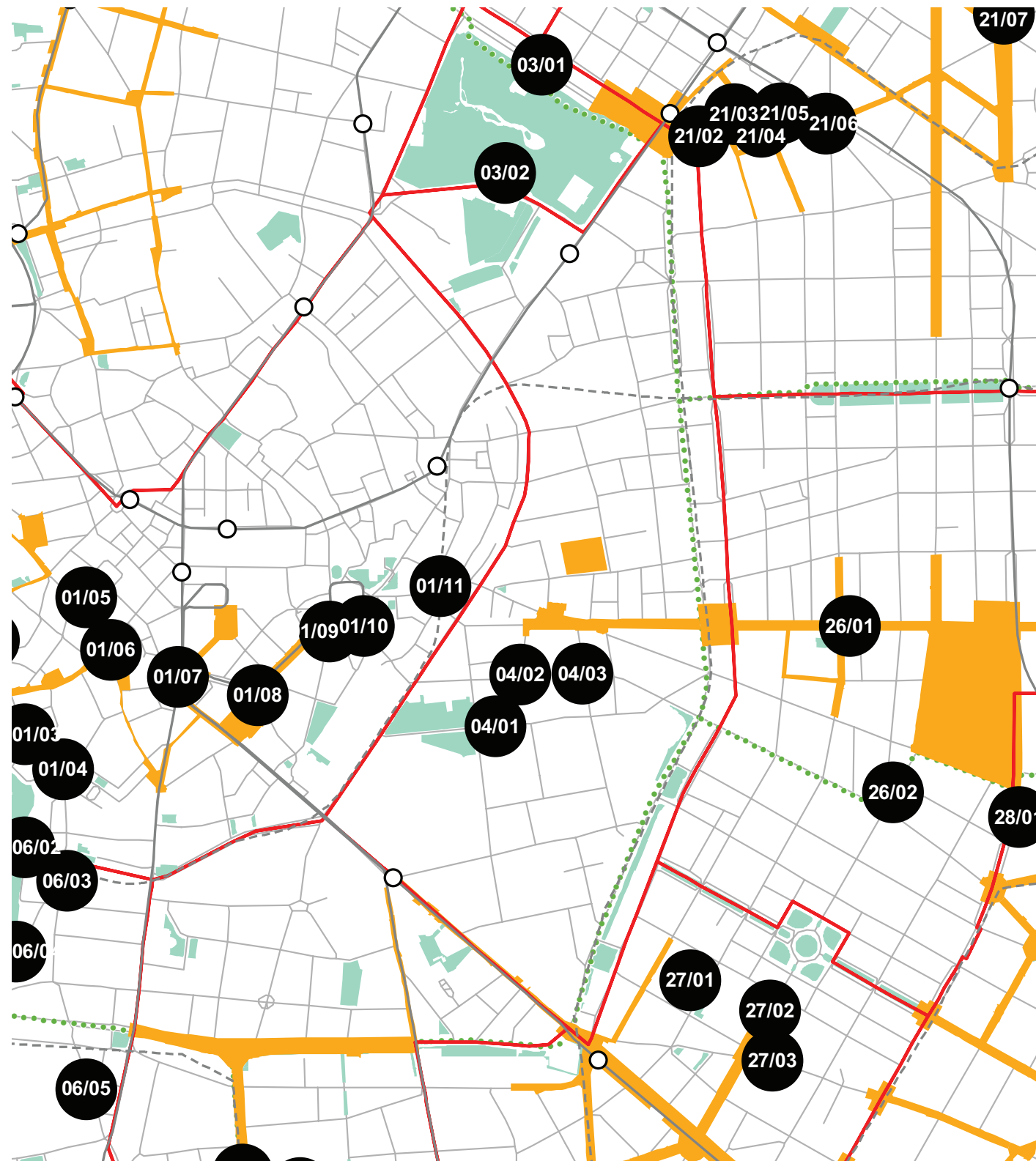


progettazione locale



200 m
1000 ft

- Legenda**
- Rete stradale
 - Perimetri NIL
 - ... Raggi verdi
 - Verde esistente
 - Verde programmato
 - Parchi regionali
 - Aree pedonali
 - Piani di cintura urbana
 - Ambiti di trasformazione
 - Centralità locali
 - Rete trasporto pubblico esistente
 - Rete trasporto pubblico programmato
 - Fermate MM esistenti
 - Fermate MM programmate

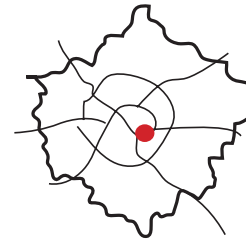


Riqualificazione dell'asse storico di San Barnaba tramite il collegamento tra il parco Guastalla, la chiesa di San Barnaba, l'Umanitaria, la chiesa di Santa Maria della Pace e la Rotonda della Besana. Riqualificazione del sistema di spazi pubblici e posteggi attorno al Palazzo di Giustizia: via San Barnaba, via Freguglia, via Manara con aree sosta e ristoro.

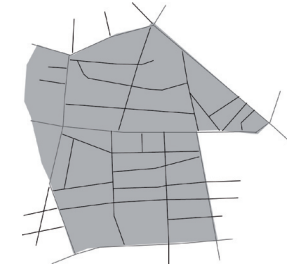
Interventi specifici

- 04/01 Via San Barnaba
Riqualificare e ampliare le superfici pedonali con aree di sosta e superfici verdi
- 04/02 Via Freguglia
Riqualificare e ampliare le superfici pedonali con aree di sosta e superfici verdi
- 04/03 Via Manara
Riqualificare e ampliare le superfici pedonali per incentivare il commercio al dettaglio

analisi



localizzazione NIL



mappa del NIL

Residenti: **13.675**
Variazione prevista al 2032: 14.903 (+9%)

Densità abitativa (ab/km2): **12.046**
Densità prevista al 2032: 13.128

Struttura per età

Bambini (0-5): **681 (5%)**
Variazione prevista al 2032: 771 (+13,2%)

Minorenni (0-17): **2.150 (15,7%)**
Variazione prevista al 2032: 2.401 (+11,7%)

Giovani (18 - 34): **2.410 (17,6%)**
Variazione prevista al 2032: 2.751 (+14,1%)

Anziani (65+): **3.358 (24,6%)**
Variazione prevista al 2032: 3.695 (+10%)

"Grandi" anziani (85+): **590 (4,3%)**
Variazione prevista al 2032: 904 (+53,2%)

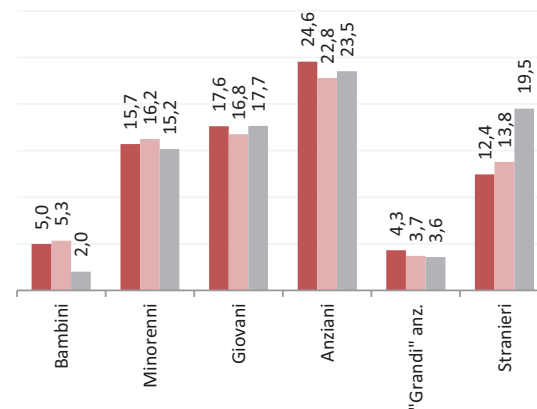
Popolazione straniera

Totale stranieri: **1.701 (12,4%)**

Minorenni tra gli stranieri: **182 (10,7%)**

Cittadinanze prevalenti (% su totale stranieri)

1° Filippina 203 (11,5%)
2° Cingalese 195 (11,1%)
3° Egiziana 169 (9,6%)



Dotazione di servizi

Dotazione servizi: **mq**
Per abitante: mq/ab

Dotazione minima: **mq**
Per abitante: mq/ab

Dotazione min. Milano: **mq**
Per abitante: mq/ab

Destinazione d'uso degli edifici

Residenziale: **56,7%**
A Milano: 60,2%

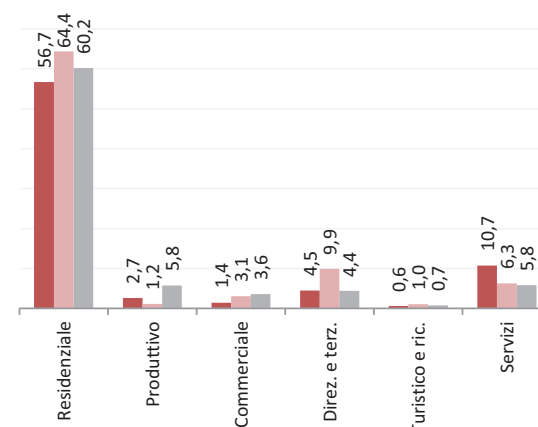
Produttivo: **2,7%**
A Milano: 5,8%

Commerciale: **1,4%**
A Milano: 3,6%

Direzionale e terziario: **4,5%**
A Milano: 4,4%

Turistico e ricettivo: **0,6%**
A Milano: 0,7%

Servizi: **10,7%**
A Milano: 5,8%



Potenzialità

La presenza del polo universitario è una importante presenza che favorisce il mix sociale e funzionale della zona.

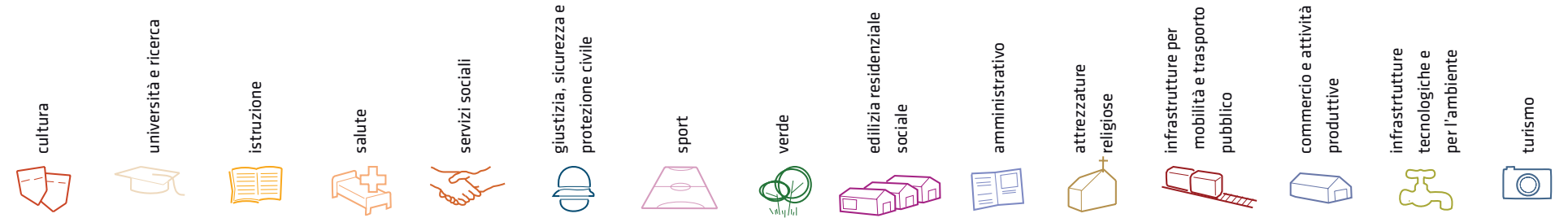
Problemi

Carenza di spazi verdi, soprattutto per i bambini.

Considerazioni derivanti dall'analisi dei media (carta stampata e web) e dagli incontri pubblici nel periodo che va da giugno 2007 a giugno 2008.

I dati sulla condizione demografica e su servizi ed edifici sono stati elaborati dal Settore Statistica e dal Settore Pianificazione Strategica. I dati sulla percezione dei cittadini derivano dall'analisi dei media (carta stampata e web) e da incontri pubblici appositamente svolti.

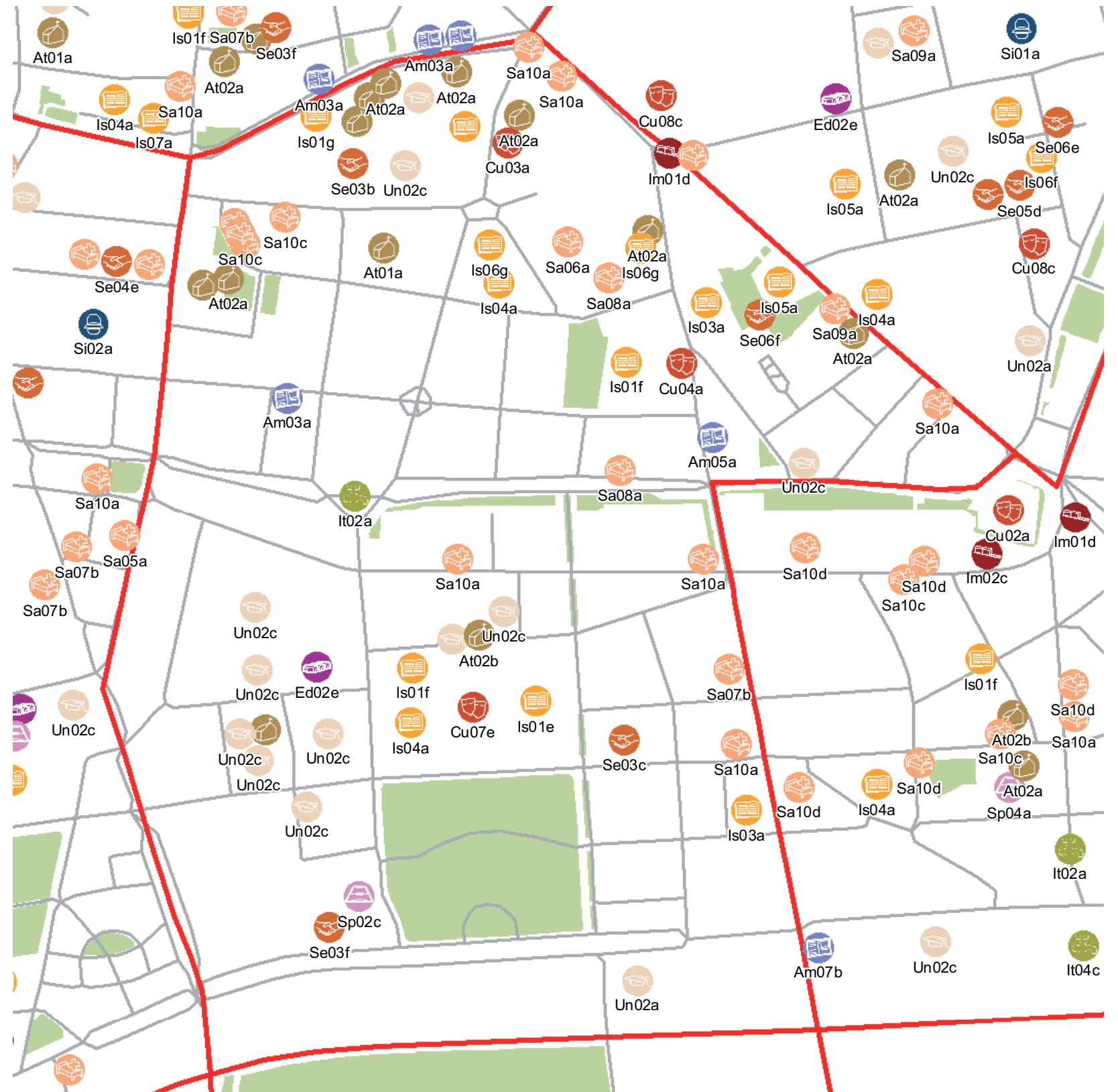
servizi esistenti e programmati*



Mappatura

- Am01a Borsari
- Am02a Centro cucina e mensa
- Am02b Consigli di Zona
- Am02c Magazzini e depositi
- Am02d Sedi istituzionali comunali
- Am02e Uffici comunali
- Am03a Consolato
- Am05a Poste - Agenzie di base e uffici succursali
- Am06a Sedi istituzionali provinciali
- Am06b Uffici provinciali
- Am07a Sedi istituzionali regionali
- Am07b Uffici regionali
- Am08a Prefettura
- Am08b Uffici, provveditorati e agenzie statali
- Am09a Acqua potabile uffici
- Am09b Edilizia residenziale uffici
- Am09c Energia elettrica uffici
- Am09d Gas metano uffici
- Am09e Poste e telecomunicazioni uffici
- Am09f Previdenza e assistenza uffici
- Am09g Trasporti e mobilità uffici
- At01a Istituti, opere e fondazioni religiose
- At02a Chiese e santuari cattolici
- At02b Luoghi per il culto e centri di confessioni religiose
- At02c Oratori e opere parrocchiali
- At03a Uffici ecclesiastici
- Co02a Mercati rionali
- Co03b Mercato floricolo
- Co03c Mercato ittico
- Co03d Mercato ortofrutticolo
- Cu01a Associazioni culturali
- Cu02a Centri sociali e ricreativi
- Cu02b Sedi di associazioni socio-culturali e di categoria
- Cu03a Archivi
- Cu03b Biblioteche Centrali
- Cu03c Biblioteche di quartiere
- Cu03d Specialistiche e di conservazione
- Cu03e Centri di documentazione e altre biblioteche
- Cu04a Centri congressi e sale conferenze
- Cu06b Istituti Culturali e monumenti
- Cu06d Musei
- Cu06e Sedi espositive
- Cu07b Scuola di cinema
- Cu07c Scuola di danza
- Cu07d Scuola di musica
- Cu07e Scuola di teatro
- Cu08a Auditorium
- Cu08b Polifunzionale
- Cu08c Teatro
- Ed02b Residenza in locazione a canone convenzionato
- Ed02d Residenza pubblica
- Ed02e Residenza per studenti
- Gi01a Istituti penali
- Gi01b Istituti penali minorili
- Gi02a Tribunale
- Gi02c Uffici giudiziari
- Im01a Aeroporti
- Im01b Scali e depositi ferroviari
- Im01c Stazioni ferroviarie
- Im01d Stazioni MM
- Im02a Parcheggi pertinenziali
- Im02c Parcheggi pubblici esterni alla carreggiata
- Im02d Parcheggi pubblici d'interscambio
- Im02e Parcheggi pubblici per i grandi servizi pubblici
- It01a Depositi autobus, tram e metropolitana
- It01b Depositi e autorimesse (Gestione rifiuti)
- It02a Impianti e sezioni distaccate acqua potabile
- It03a Cabine e impianti gas metano
- It03b Cogeneratori gas metano
- It04a Cabine elettriche
- It04c Stazioni e sottostazioni elettriche
- It04d Unità e poli operativi distribuzione energia elettrica
- It05a Impianti di raccolta rifiuti
- It05c Smaltimento rifiuti
- It05d Impianti smaltimento e recupero rifiuti
- It06a Depuratori
- It06b Sgrigliatori
- Is01a Centro giochi
- Is01b Centro prima infanzia
- Is01e Micronido
- Is01f Nidi d'infanzia
- Is01g Nido aziendale
- Is01h Nido famiglia
- Is02a Scuole di formazione professionale
- Is03a Scuole per l'infanzia
- Is03b Scuole per l'infanzia speciali
- Is03c Scuole per l'infanzia straniere
- Is04a Scuole primarie
- Is04b Scuole primarie speciali
- Is04c Scuole primarie straniere
- Is05a Scuole secondarie inferiori
- Is05b Scuole secondarie inferiori speciali
- Is05c Scuole secondarie inferiori straniere
- Is06a Conservatorio
- Is06b Istituto d'Arte
- Is06c Istituto istruzione superiore
- Is06d Istituto magistrale
- Is06e Istituto professionale
- Is06f Istituto tecnico
- Is06g Liceo
- Is06h Perito
- Is07a Centri di Formazione
- Is07c Enti accreditati di formazione professionale
- Is07d Fondazione Scuole Civiche
- Is07e Tempo per le famiglie
- Is08a Canile
- Sa01a Centri di psicologia del bambino
- Sa02a Centri ASL
- Sa02d Ufficio Relazione con il Pubblico e Direzioni ASL
- Sa02e Unità tutela dei minori
- Sa03a Cimiteri
- Sa04a Pronto soccorso e pronto intervento
- Sa05a Servizi di medicina di laboratorio
- Sa06a Struttura ospedaliera
- Sa07a Consultori Pediatrici
- Sa07b Strutture ambulatoriali
- Sa08a Strutture di ricovero e cura
- Sa09a Strutture psichiatriche
- Sa10a Farmacie
- Sa10b Medici di Medicina Generale
- Sa10c Pediatri libera scelta
- Sa10d Veterinari
- Se02a Centri aggregativi multifunzionali
- Se02b Centri aggregazione giovanili
- Se02c Centri socio ricreativi culturali per anziani
- Se03b Servizi Comunali di accesso per adulti
- Se03c Servizi Comunali specialistici per adulti
- Se03d Servizi di Assistenza Domiciliare per adulti
- Se03e Servizi Residenziali per adulti
- Se03f Servizi Territoriali per adulti
- Se04b Servizi Comunali di accesso per anziani
- Se04c Servizi Comunali specialistici per anziani
- Se04d Servizi di Assistenza Domiciliare per anziani
- Se04e Servizi Residenziali per anziani
- Se04f Servizi Territoriali per anziani
- Se05a Servizi Comunali di accesso per disabili
- Se05b Servizi Comunali specialistici per disabili
- Se05c Servizi di Assistenza Domiciliare per disabili
- Se05d Servizi Residenziali per disabili
- Se05e Servizi Territoriali per disabili
- Se06b Servizi Comunali di accesso per minori
- Se06c Servizi Comunali specialistici per minori
- Se06d Servizi di Assistenza Domiciliare per minori
- Se06e Servizi Residenziali per minori
- Se06f Servizi Territoriali per minori
- Si01a Carabinieri - Caserme e stazioni
- Si01b Carabinieri - Centro detentivo per la permanenza temporanea e assis
- Si01c Carabinieri - Comandi e uffici
- Si02a Forze Armate - Caserme e impianti
- Si02b Forze Armate - Comandi
- Si02c Forze Armate - Scuola militare
- Si03a Guardia di Finanza - Comandi interregionali e regionali
- Si03b Guardia di Finanza - Gruppi e Compagnie
- Si03c Guardia di Finanza - Nuclei regionali e provinciali polizia tributaria
- Si03d Guardia di Finanza - Nuclei speciali
- Si04a Polizia di Stato - Caserme e commissariati
- Si04b Polizia di Stato - Comandi e Posti di P.S.
- Si04c Polizia di Stato - Scuola P.S.
- Si04d Polizia Ferroviaria
- Si04e Polizia frontiera
- Si04f Polizia stradale
- Si04g Questura
- Si05a Polizia Locale - Autoparco e depositi giudiziari
- Si05b Polizia Locale - Comandi e presidi
- Si05c Polizia Locale - Nuclei
- Si05d Polizia Locale - Scuola polizia municipale
- Si05e Polizia Locale - Sezioni
- Si07a Protezione Civile - Aree di esercitazione
- Si07b Protezione Civile - Sedi
- Si08a Vigili del Fuoco - Caserme e uffici
- Sp01a Centri polivalenti
- Sp02b Centri balneari
- Sp02c Centri sportivi
- Sp02e Piscine
- Sp03a Grande impianto
- Sp03c Stadio pubblico o regolato da atto d'asservimento
- Sp04a Strutture sportive oratoriali
- Tu01a Campi
- Tu01b Ostelli
- Tu02a Fiera e spazi espositivi
- Un01a Centri ricerca/laboratori di ricerca
- Un02a Accademie e Istituti superiori di studi
- Un02b Incubatori d'impresa
- Un02c Sedi e poli universitari
- Un02d Servizi per studenti
- Ve01a Giardino di quartiere
- Ve01b Giardino pubblico
- Ve01c Parco estensivo
- Ve01d Parco storico
- Ve01e Parco urbano

- Is06g Liceo
- Is06h Perito
- Is07a Centri di Formazione
- Is07c Enti accreditati di formazione professionale
- Is07d Fondazione Scuole Civiche
- Is07e Tempo per le famiglie
- Is08a Canile
- Sa01a Centri di psicologia del bambino
- Sa02a Centri ASL
- Sa02d Ufficio Relazione con il Pubblico e Direzioni ASL
- Sa02e Unità tutela dei minori
- Sa03a Cimiteri
- Sa04a Pronto soccorso e pronto intervento
- Sa05a Servizi di medicina di laboratorio
- Sa06a Struttura ospedaliera
- Sa07a Consultori Pediatrici
- Sa07b Strutture ambulatoriali
- Sa08a Strutture di ricovero e cura
- Sa09a Strutture psichiatriche
- Sa10a Farmacie
- Sa10b Medici di Medicina Generale
- Sa10c Pediatri libera scelta
- Sa10d Veterinari
- Se02a Centri aggregativi multifunzionali
- Se02b Centri aggregazione giovanili
- Se02c Centri socio ricreativi culturali per anziani
- Se03b Servizi Comunali di accesso per adulti
- Se03c Servizi Comunali specialistici per adulti
- Se03d Servizi di Assistenza Domiciliare per adulti
- Se03e Servizi Residenziali per adulti
- Se03f Servizi Territoriali per adulti
- Se04b Servizi Comunali di accesso per anziani
- Se04c Servizi Comunali specialistici per anziani
- Se04d Servizi di Assistenza Domiciliare per anziani
- Se04e Servizi Residenziali per anziani
- Se04f Servizi Territoriali per anziani
- Se05a Servizi Comunali di accesso per disabili
- Se05b Servizi Comunali specialistici per disabili
- Se05c Servizi di Assistenza Domiciliare per disabili
- Se05d Servizi Residenziali per disabili
- Se05e Servizi Territoriali per disabili
- Se06b Servizi Comunali di accesso per minori
- Se06c Servizi Comunali specialistici per minori
- Se06d Servizi di Assistenza Domiciliare per minori
- Se06e Servizi Residenziali per minori
- Se06f Servizi Territoriali per minori
- Si01a Carabinieri - Caserme e stazioni
- Si01b Carabinieri - Centro detentivo per la permanenza temporanea e assis
- Si01c Carabinieri - Comandi e uffici
- Si02a Forze Armate - Caserme e impianti
- Si02b Forze Armate - Comandi
- Si02c Forze Armate - Scuola militare
- Si03a Guardia di Finanza - Comandi interregionali e regionali
- Si03b Guardia di Finanza - Gruppi e Compagnie
- Si03c Guardia di Finanza - Nuclei regionali e provinciali polizia tributaria
- Si03d Guardia di Finanza - Nuclei speciali
- Si04a Polizia di Stato - Caserme e commissariati
- Si04b Polizia di Stato - Comandi e Posti di P.S.
- Si04c Polizia di Stato - Scuola P.S.
- Si04d Polizia Ferroviaria
- Si04e Polizia frontiera
- Si04f Polizia stradale
- Si04g Questura
- Si05a Polizia Locale - Autoparco e depositi giudiziari
- Si05b Polizia Locale - Comandi e presidi
- Si05c Polizia Locale - Nuclei
- Si05d Polizia Locale - Scuola polizia municipale
- Si05e Polizia Locale - Sezioni
- Si07a Protezione Civile - Aree di esercitazione
- Si07b Protezione Civile - Sedi
- Si08a Vigili del Fuoco - Caserme e uffici
- Sp01a Centri polivalenti
- Sp02b Centri balneari
- Sp02c Centri sportivi
- Sp02e Piscine
- Sp03a Grande impianto
- Sp03c Stadio pubblico o regolato da atto d'asservimento
- Sp04a Strutture sportive oratoriali
- Tu01a Campi
- Tu01b Ostelli
- Tu02a Fiera e spazi espositivi
- Un01a Centri ricerca/laboratori di ricerca
- Un02a Accademie e Istituti superiori di studi
- Un02b Incubatori d'impresa
- Un02c Sedi e poli universitari
- Un02d Servizi per studenti
- Ve01a Giardino di quartiere
- Ve01b Giardino pubblico
- Ve01c Parco estensivo
- Ve01d Parco storico
- Ve01e Parco urbano



200 m
1000 ft

*Servizi programmati dal Piano Triennale delle Opere Pubbliche (PTOOPP)

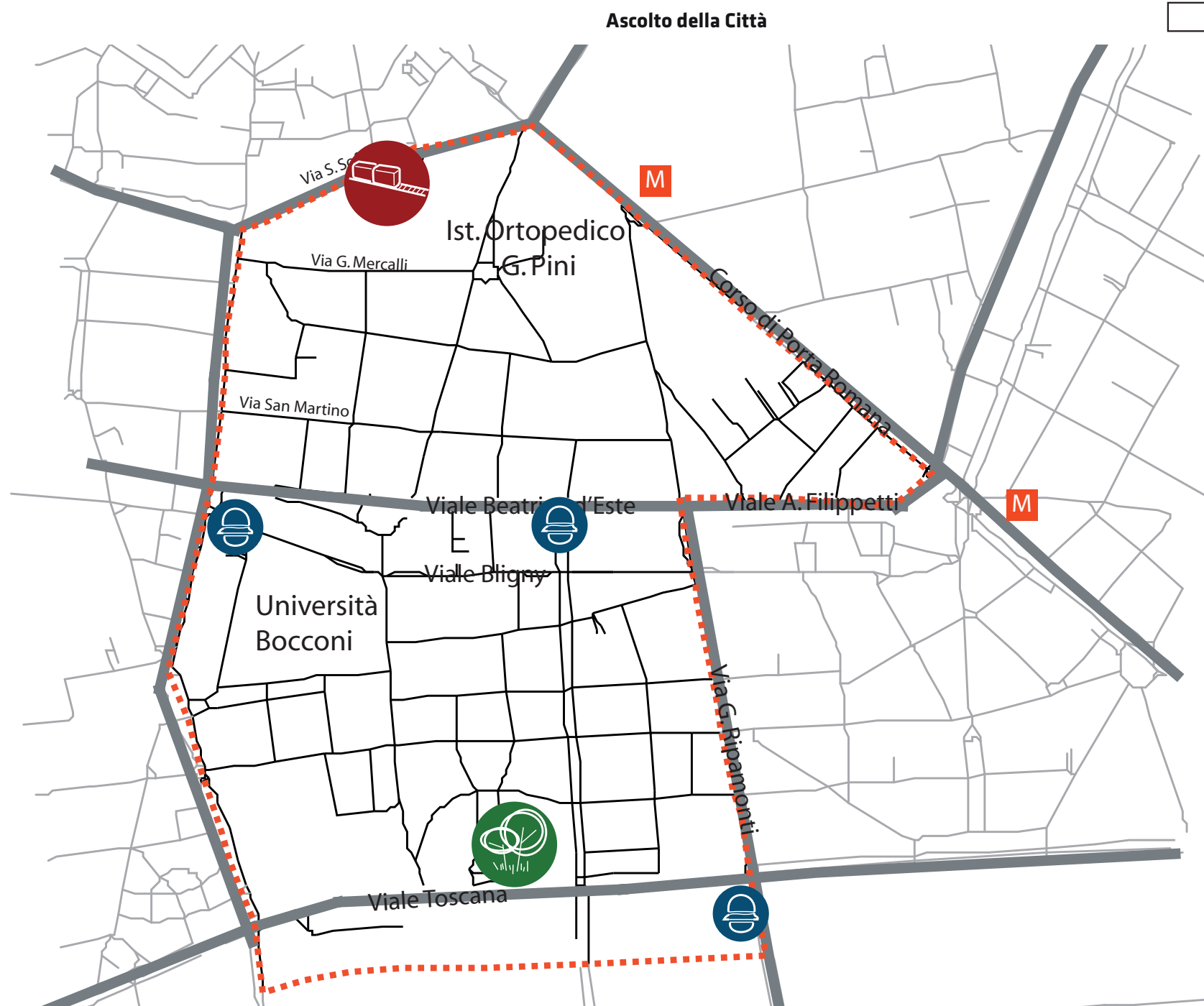
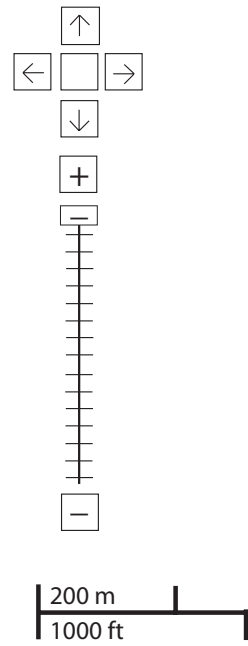
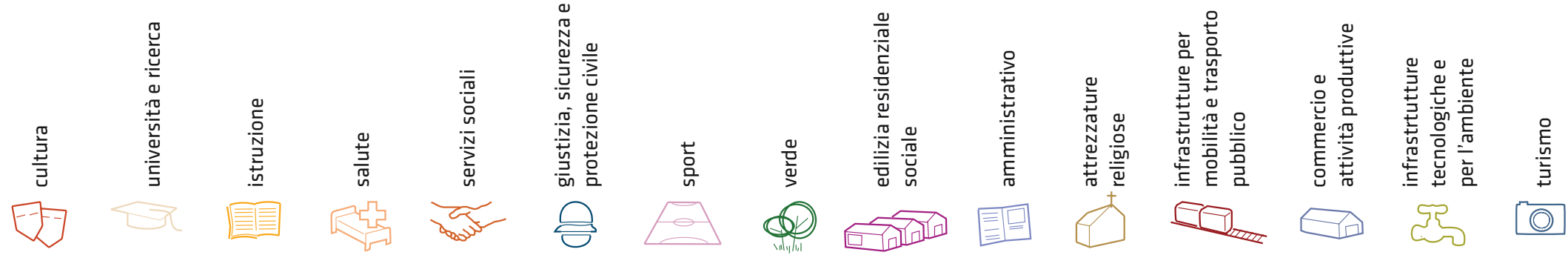


Offerta complessiva servizi

1 Cu02a	1 Un02a	1 Is01e	1 Sa04a	1 Se03b		1 Sp02c	25.339 mq Ve01a 56.441 mq Ve01b	3 Ed02e	1 Am02a	2 At01a	1 Im01d		1 It02a
1 Cu03a	10 Un02c	2 Is01f	1 Sa06a	2 Se03c					1 Am03a	10 At02a	2 Im02a (sotterraneo)		
1 Cu03c	1 Un02d	1 Is01g	1 Sa07b	1 Se03f					1 Am05a	1 At02b	1 Im02c (sotterraneo)		
3 Cu03d		2 Is02a	3 Sa08a	1 Se04f					1 Am08b				
1 Cu04a		5 Is03a	1 Sa09a	1 Se06b									
1 Cu07e		3 Is04a	6 Sa10a	1 Se06f									
1 Cu08a		1 Is04b	4 Sa10c										
		3 Is05a											
		4 Is06e											
		4 Is06g											
		1 Is07a											
		1 Is07d											

TOT. (mq)	13.796	56.292	65.811	19.930	18.718	-	6.257	81.780	4.851	4.413	24.227	-	-	206	-
di cui															
SERVIZI INDISPENSABILI (mq)	969	56.292	65.811	19.930	18.718	-	6.257	81.780	-	4.413	-	-	-	206	-

problemi


















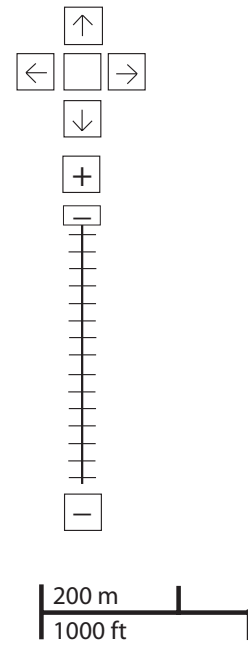
PROBLEMI potenzialità



Considerazioni derivanti dall'analisi dei media (carta stampata e web) e dagli incontri pubblici nel periodo che va da giugno 2007 a giugno 2008.

potenzialità

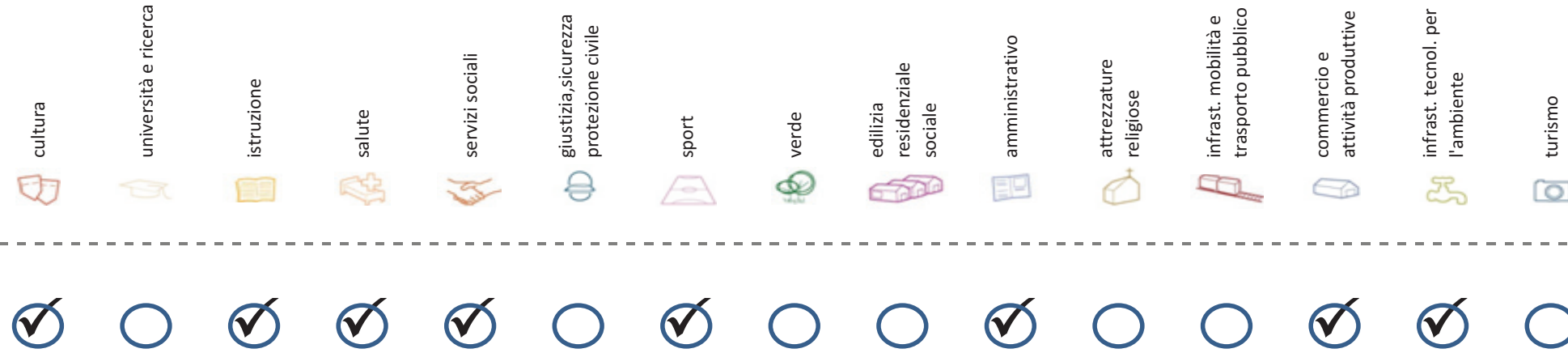
- cultura

- università e ricerca

- istruzione

- salute

- servizi sociali

- giustizia, sicurezza e protezione civile

- sport

- verde

- edilizia residenziale sociale

- amministrativo

- attrezzature religiose

- infrastrutture per mobilità e trasporto pubblico

- commercio e attività produttive

- infrastrutture tecnologiche e per l'ambiente

- turismo




problemi **POTENZIALITA'**

Considerazioni derivanti dall'analisi dei media (carta stampata e web) e dagli incontri pubblici nel periodo che va da giugno 2007 a giugno 2008.

Soddisfazione del bisogno di servizi



Servizi di natura territoriale per cui è possibile misurare il livello di soddisfazione del bisogno in rapporto ai bacini di utenza potenziale

Esprime la quota di popolazione residente nel NIL che, essendo potenzialmente target del servizio, **rischia di non essere servita sulla base dell'offerta presente.**

Ha la funzione di ponderare il bisogno potenzialmente insoddisfatto rilevato "entro il NIL" **rispetto al complessivo bisogno del servizio espresso a livello cittadino.**

Indice sintetico che quantifica il **livello di criticità potenziale del NIL** per il servizio sulla base delle due precedenti misure. La scala va da **0 (bisogno soddisfatto)** a **5 (segnale d'attenzione)**.

Per la metodologia completa si veda il documento **"Il Piano dei Servizi del Comune di Milano – Metodologia e analisi del bisogno di servizi"**

Categoria	Tipologia di servizio	% di bisogno non soddisfatto entro il NIL	% di bisogno non soddisfatto del NIL rispetto al bisogno cittadino	Livello di criticità da 0 a 5
Cultura	Biblioteche di quartiere	0,0%	0,0%	0
	Nidi d'infanzia	15,8%	0,7%	1
Istruzione	Scuole per l'infanzia	46,3%	0,8%	1
	Scuole primarie	0,4%	0,0%	1
	Scuole sec. di I grado	3,0%	0,2%	1
	Consultori pediatrici	1,0%	0,0%	1
Salute	Strutture ambulatoriali	0,0%	0,0%	0
	Farmacie	7,1%	2,1%	1
	Medici di med. generale	0,0%	0,0%	0
	Pediatri di libera scelta	13,6%	0,3%	1
Commercio e att. produttive	Mercati rionali coperti	62,6%	1,1%	1

Categoria	Tipologia di servizio	% di bisogno non soddisfatto entro il NIL	% di bisogno non soddisfatto del NIL rispetto al bisogno cittadino	Livello di criticità da 0 a 5
Servizi sociali	CAM	0,0%	0,0%	0
	CAG	95,6%	2,3%	3
	CSRCA	100,0%	2,7%	3
Sport	Centri sportivi Calcio	91,8%	2,2%	3
	Centri sportivi	14,3%	0,5%	1
	Palestre	1,5%	0,0%	1
	Piscine coperte	0,0%	0,0%	0
Amministrativo	Strut. sport. oratoriali	0,0%	0,0%	0
	Sedi di Milano semplice	90,5%	1,0%	2
	Uffici postali	8,8%	0,3%	1
Infrast. tecnol. per l'ambiente	Riciclerie	0,9%	0,0%	1

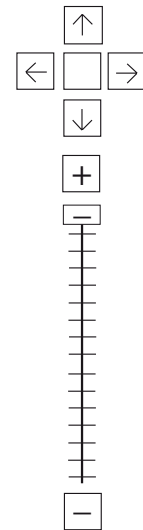
indicatori territoriali

Analisi delle superfici	Analisi mobilità	Analisi esercizi di vicinato	Caratteristiche NIL
<p>Superficie Totale (estensione areale totale, al lordo delle strade) 113,52 ha</p> <p>Aree in trasformazione da PGT % / ha</p> <p>Superficie coperta / ha 32,30% / 36,7 ha</p> <p>Superficie coperta ERP/ ha % / ha</p> <p>Aree a verde / ha % / ha</p>	<p>Mezzi pubblici Numero fermate metro (FNM, Passante) 1 Numero fermate mezzi di superficie 39 pari a 0,34 unità/ha</p> <p>Mobilità Ambiente Piste ciclabili m/ab Superficie sosta veicoli</p>	<p>Numero di esercizi di vicinato 262 pari a 2,31 unità/ha</p> <p>Numero di esercizi commerciali media struttura di vendita 5 pari a 0,04 unità/ha</p> <p>Numero di esercizi commerciali grande struttura di vendita 0 unità</p> <p>Numero di pubblici esercizi 99 pari a 0,87 unità/ha</p> <p>Superficie di vendita di esercizi di vicinato per unità di superficie territoriale 123 mq/ha pari a 1,02 mq/ab</p> <p>Superficie di vendita per esercizi di media distribuzione per unità di superficie 25 mq/ha pari a 0,21 mq/ab</p> <p>Numero imprese (2007) 99 unità</p>	<p>Presenza servizi sovra NIL Università, Ospedali, Centri di ricerca.</p> <p>Presenza barriere fisiche (che rendono chiuso il NIL) -</p>

trasformazioni in corso

Denominazione	St	superficie lorda di pavimento						funzioni compatibili
		totale	residenza	commercio	terziario	ricettivo	produttivo	
Conv R.5.1 Bligny 22 CEc1	-	-	-	-	-	-	-	-
Ist R.5.2 Patellani 1	-	-	-	-	-	-	-	-
PR 214 C.so Porta Romana 124	1966	1852	1800	52	-	-	-	-
PP 164 Via Melegnano	3660	1249	-	-	1249	-	-	-
PRU 1.1 Pompeo Leoni (ex OM)	313652	153080	79450	9000	34000	-	30630	-
Piano delle Alienazioni F2/5/26	-	-	-	-	-	-	-	-

stima della popolazione a fine insediamento													n° componenti							
classi d'età																				
0-2	3-5	6-10	11-13	14-16	17-18	19-24	25-34	35-44	45-54	55-64	65-74	75+	Tot	1	2	3	4	5+	Tot	
-	-	-	-	-	-	-	-	-	-	-	-	-	-	-	-	-	-	-	-	-
-	-	-	-	-	-	-	-	-	-	-	-	-	-	-	-	-	-	-	-	-
-	-	-	-	-	-	-	-	-	-	-	-	-	-	-	-	-	-	-	-	-
-	-	-	-	-	-	-	-	-	-	-	-	-	-	-	-	-	-	-	-	-
-	-	-	-	-	-	-	-	-	-	-	-	-	-	-	-	-	-	-	-	-
-	-	-	-	-	-	-	-	-	-	-	-	-	-	-	-	-	-	-	-	-
-	-	-	-	-	-	-	-	-	-	-	-	-	-	-	-	-	-	-	-	-
-	-	-	-	-	-	-	-	-	-	-	-	-	-	-	-	-	-	-	-	-
-	-	-	-	-	-	-	-	-	-	-	-	-	-	-	-	-	-	-	-	-
-	-	-	-	-	-	-	-	-	-	-	-	-	-	-	-	-	-	-	-	-
-	-	-	-	-	-	-	-	-	-	-	-	-	-	-	-	-	-	-	-	-

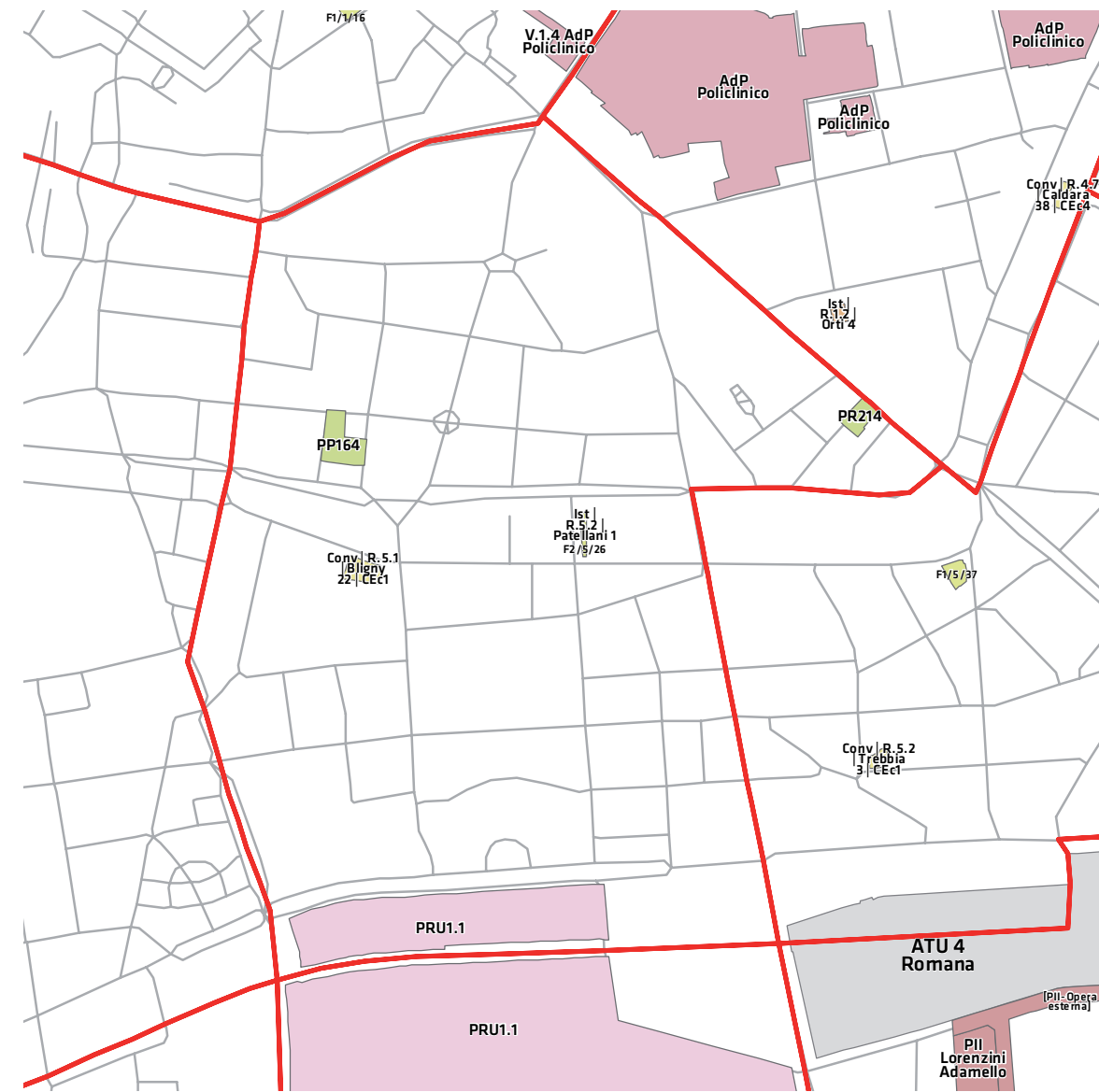


200 m
1000 ft

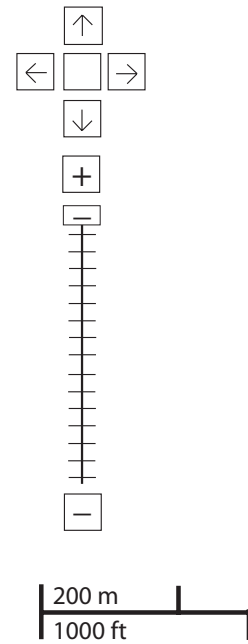
Legenda

- Rete stradale
- Perimetri NIL
- ATU
- Piano delle alienazioni
- Accordi di Programma
- Accordo Quadro
- Bando
- Convenzione
- Istanza
- Progetti viabilistici Expo
- PA
- PA Obbligatoria
- PCC in deroga
- PII e opere esterne
- PIR
- PRECU
- PRU
- Protocollo di Intesa
- VAR
- Zona C

Nome	Standard totale (mq)	Cessione/asservimento aree	Cessione/asservimento parcheggi	Standard monetizzato (mq)	Standard qualitativo (tipologia)	Standard qualitativo (mq eq.)	Opere aggiuntive	Urbanizzazione primaria/secondaria
PP 164 Via Melegnano	3666			366				



progettazione locale



- Legenda**
- Rete stradale
 - Perimetri NIL
 - ... Raggi verdi
 - Verde esistente
 - Verde programmato
 - Parchi regionali
 - Aree pedonali
 - Piani di cintura urbana
 - Ambiti di trasformazione
 - Centralità locali
 - Rete trasporto pubblico esistente
 - Rete trasporto pubblico programmato
 - Fermate MM esistenti
 - Fermate MM programmate

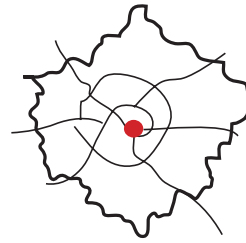


Collegamento ciclopedonale sotto viale Toscana tra parco Ravizza e parco Ex Om. Riqualificazione sponde e realizzazione percorsi della Roggia Vettabia lungo tratto centrale di viale Bazzi in connessione con il progetto di Riqualificazione del Parterre centrale di via Castelbarco, Col Moschin. Riqualificazione di via Bach come asse centrale del parco Ravizza e collegamento con l'isola pedonale del campus Bocconi.

Interventi specifici

- 05/01 Via Castelbarco
Riqualificare e ampliare le superfici pedonali con aree di sosta e superfici verdi
- 05/02 Via Bach
Riqualificare e ampliare le superfici pedonali con aree di sosta e superfici verdi
- 05/03 Sottopasso Viale Toscana
Realizzare nuovi percorsi pedonali di attraversamento
- 05/04 Roggia Vettabia
Realizzare nuovi spazi pubblici con aree di sosta e superfici verdi
- 05/05 Via Bocconi
Realizzare nuovi spazi pubblici con aree di sosta e superfici verdi
Riqualificare e proteggere i percorsi pedonali di attraversamento

analisi



localizzazione NIL



mappa del NIL

Residenti: 19.951
Variazione prevista al 2032: 21.713 (+8,8%)

Densità abitativa (ab/km2): 15.896
Densità prevista al 2032: 17.300

Struttura per età

Bambini (0-5): 946 (4,7%)
Variazione prevista al 2032: 1.075 (+13,6%)

Minorenni (0-17): 2.712 (13,6%)
Variazione prevista al 2032: 2.981 (+9,9%)

Giovani (18 - 34): 4.197 (21%)
Variazione prevista al 2032: 4.871 (+16,1%)

Anziani (65+): 4.337 (21,7%)
Variazione prevista al 2032: 4.632 (+6,8%)

"Grandi" anziani (85+): 634 (3,2%)
Variazione prevista al 2032: 874 (+37,9%)

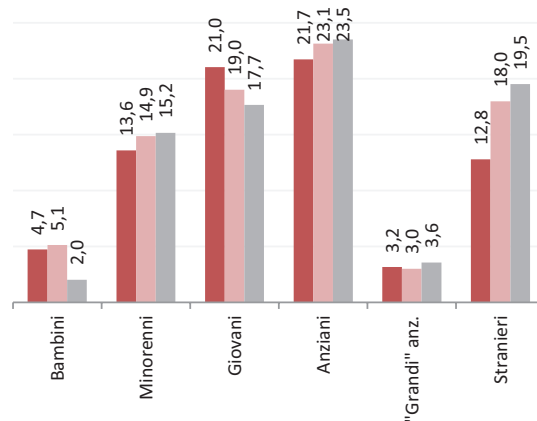
Popolazione straniera

Totale stranieri: 2.555 (12,8%)

Minorenni tra gli stranieri: 356 (13,9%)

Cittadinanze prevalenti (% su totale stranieri)

1° Filippina 335 (13%)
2° Egiziana 306 (11,8%)
3° Cinese 184 (7,1%)



Dotazione di servizi

Dotazione servizi: mq
Per abitante: mq/ab

Dotazione minima: mq
Per abitante: mq/ab

Dotazione min. Milano: mq
Per abitante: mq/ab

Destinazione d'uso degli edifici

Residenziale: 64,0%
A Milano: 60,2%

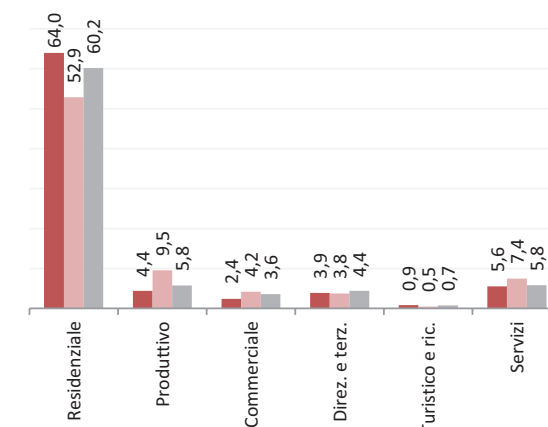
Produttivo: 4,4%
A Milano: 5,8%

Commerciale: 2,4%
A Milano: 3,6%

Direzionale e terziario: 3,9%
A Milano: 4,4%

Turistico e ricettivo: 0,9%
A Milano: 0,7%

Servizi: 5,6%
A Milano: 5,8%



Potenzialità

Sede di eventi culturali e anche di sedi culturali come il FormaPer-centro internazionale della fotografia o Artificio Lab.
Pulizia dei graffiti.

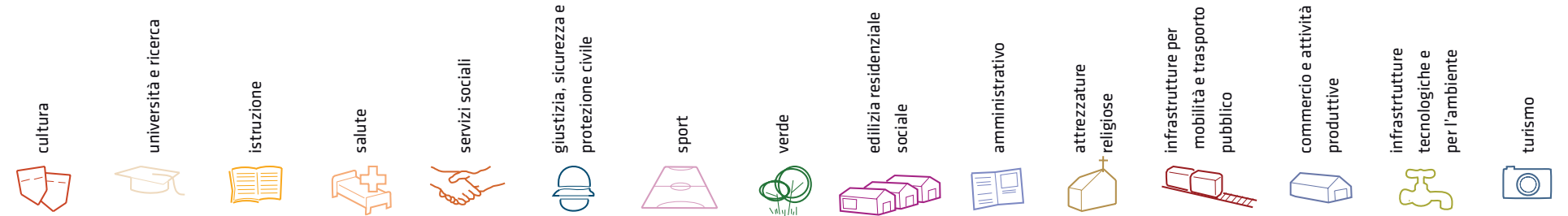
Problemi

Problemi di sicurezza nella zona delle Colonne di San Lorenzo, per la presenza di locali notturni che provocano inquinamento acustico e disordini; che si è cercato di fronteggiare recintando la zona.
Parcheggi selvaggi in Piazzale Cantore.

Considerazioni derivanti dall'analisi dei media (carta stampata e web) e dagli incontri pubblici nel periodo che va da giugno 2007 a giugno 2008.

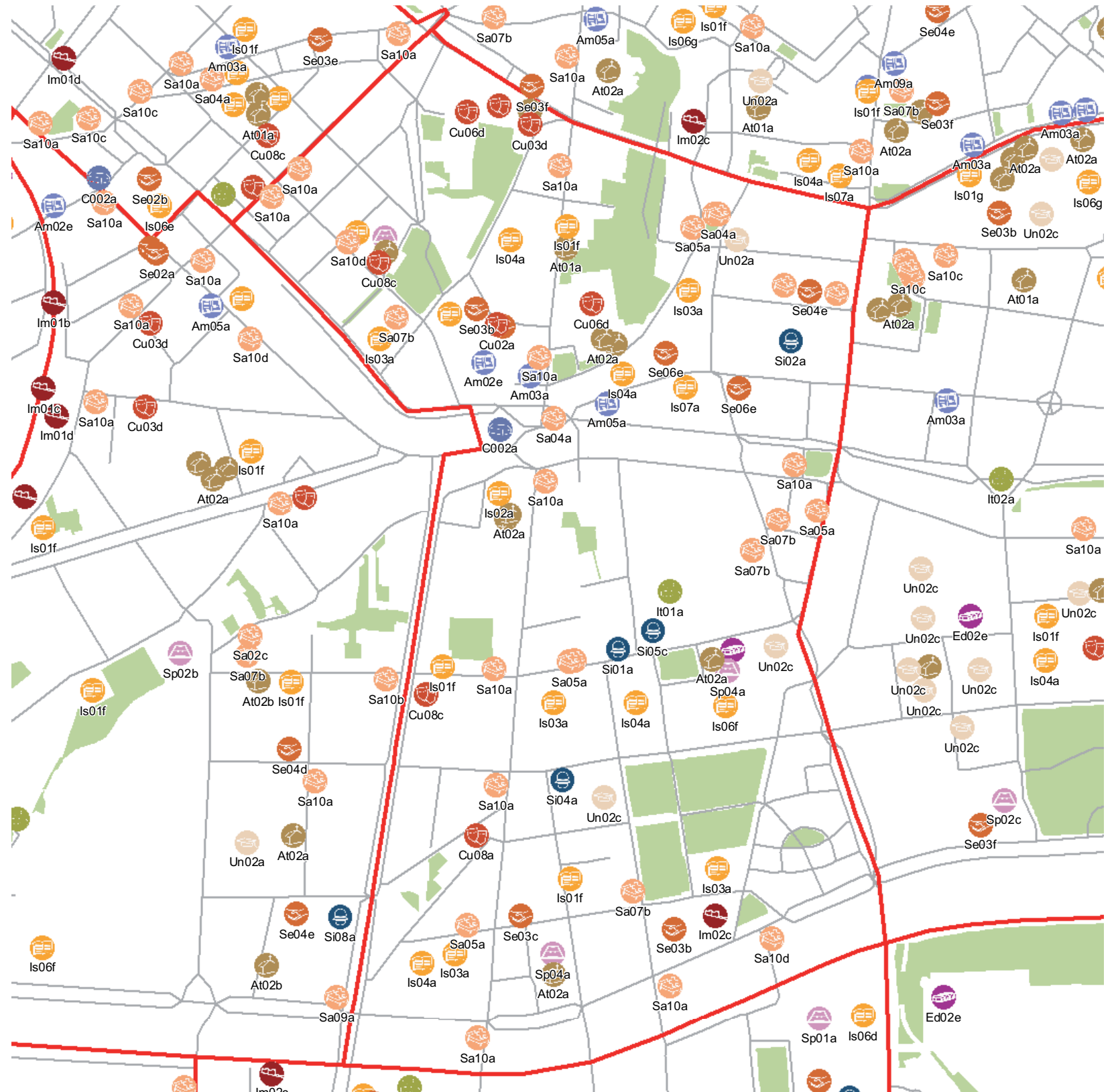
I dati sulla condizione demografica e su servizi ed edifici sono stati elaborati dal Settore Statistica e dal Settore Pianificazione Strategica. I dati sulla percezione dei cittadini derivano dall'analisi dei media (carta stampata e web) e da incontri pubblici appositamente svolti.

servizi esistenti e programmati*



Mappatura

- Am01a Borsari
- Am02a Centro cucina e mensa
- Am02b Consigli di Zona
- Am02c Magazzini e depositi
- Am02d Sedi istituzionali comunali
- Am02e Uffici comunali
- Am03a Consolato
- Am05a Poste - Agenzie di base e uffici succursali
- Am06a Sedi istituzionali provinciali
- Am06b Uffici provinciali
- Am07a Sedi istituzionali regionali
- Am07b Uffici regionali
- Am08a Prefettura
- Am08b Uffici, provveditorati e agenzie statali
- Am09a Acqua potabile uffici
- Am09b Edilizia residenziale uffici
- Am09c Energia elettrica uffici
- Am09d Gas metano uffici
- Am09e Poste e telecomunicazioni uffici
- Am09f Previdenza e assistenza uffici
- Am09g Trasporti e mobilità uffici
- At01a Istituti, opere e fondazioni religiose
- At02a Chiese e santuari cattolici
- At02b Luoghi per il culto e centri di confessioni religiose
- At02c Oratori e opere parrocchiali
- At03a Uffici ecclesiastici
- Co02a Mercati rionali
- Co03b Mercato floricolo
- Co03c Mercato ittico
- Co03d Mercato ortofrutticolo
- Cu01a Associazioni culturali
- Cu02a Centri sociali e ricreativi
- Cu02b Sedi di associazioni socio-culturali e di categoria
- Cu03a Archivi
- Cu03b Biblioteche Centrali
- Cu03c Biblioteche di quartiere
- Cu03d Specialistiche e di conservazione
- Cu03e Centri di documentazione e altre biblioteche
- Cu04a Centri congressi e sale conferenze
- Cu06b Istituti Culturali e monumenti
- Cu06d Musei
- Cu06e Sedi espositive
- Cu07b Scuola di cinema
- Cu07c Scuola di danza
- Cu07d Scuola di musica
- Cu07e Scuola di teatro
- Cu08a Auditorium
- Cu08b Polifunzionale
- Cu08c Teatro
- Ed02b Residenza in locazione a canone convenzionato
- Ed02d Residenza pubblica
- Ed02e Residenza per studenti
- Gi01a Istituti penali
- Gi01b Istituti penali minorili
- Gi02a Tribunali
- Gi02c Uffici giudiziari
- Im01a Aeroporti
- Im01b Scali e depositi ferroviari
- Im01c Stazioni ferroviarie
- Im01d Stazioni MM
- Im02a Parcheggi pertinenziali
- Im02c Parcheggi pubblici esterni alla carreggiata
- Im02d Parcheggi pubblici d'interscambio
- Im02e Parcheggi pubblici per i grandi servizi pubblici
- It01a Depositi autobus, tram e metropolitana
- It01b Depositi e autorimesse (Gestione rifiuti)
- It02a Impianti e sezioni distaccate acqua potabile
- It03a Cabine e impianti gas metano
- It03b Cogeneratori gas metano
- It04a Cabine elettriche
- It04c Stazioni e sottostazioni elettriche
- It04d Unità e poli operativi distribuzione energia elettrica
- It05a Impianti di raccolta rifiuti
- It05c Smaltimento rifiuti
- It05d Impianti smaltimento e recupero rifiuti
- It06a Depuratori
- It06b Spigolatori
- Sp02b Centro giochi
- Is01b Centro prima infanzia
- Is01e Micronido
- Is01f Nidi d'infanzia
- Is01g Nido aziendale
- Is01h Nido famiglia
- Is02a Scuole di formazione professionale
- Is03a Scuole per l'infanzia
- Is03b Scuole per l'infanzia speciali
- Is03c Scuole per l'infanzia straniere
- Is04a Scuole primarie
- Is04b Scuole primarie speciali
- Is04c Scuole primarie straniere
- Is05a Scuole secondarie inferiori
- Is05b Scuole secondarie inferiori speciali
- Is05c Scuole secondarie inferiori straniere
- Is06a Conservatorio
- Is06b Istituto d'Arte
- Is06c Istituto istruzione superiore
- Is06d Istituto magistrale
- Is06e Istituto professionale
- Is06f Istituto tecnico
- Is06g Liceo
- Is06h Perito
- Is07a Centri di Formazione
- Is07c Enti accreditati di formazione professionale
- Is07d Fondazione Scuole Civiche
- Is08a Tempo per le famiglie
- Sa01a Canile
- Sa02a Centri di psicologia del bambino
- Sa02c Centri ASL
- Sa02d Ufficio Relazione con il Pubblico e Direzioni ASL
- Sa02e Unità tutela dei minori
- Sa03a Cimiteri
- Sa04a Pronto soccorso e pronto intervento
- Sa05a Servizi di medicina di laboratorio
- Sa06a Struttura ospedaliera
- Sa07a Consultori Pediatrici
- Sa07b Strutture ambulatoriali
- Sa08a Strutture di ricovero e cura
- Sa09a Strutture psichiatriche
- Sa10a Farmacie
- Sa10b Medici di Medicina Generale
- Sa10c Pediatri libera scelta
- Sa10d Veterinari
- Se02a Centri aggregativi multifunzionali
- Se02b Centri aggregazione giovanili
- Se02c Centri socio ricreativi culturali per anziani
- Se03b Servizi Comunali di accesso per adulti
- Se03c Servizi Comunali specialistici per adulti
- Se03d Servizi di Assistenza Domiciliare per adulti
- Se03e Servizi Residenziali per adulti
- Se03f Servizi Territoriali per adulti
- Se04b Servizi Comunali di accesso per anziani
- Se04c Servizi Comunali specialistici per anziani
- Se04d Servizi di Assistenza Domiciliare per anziani
- Se04e Servizi Residenziali per anziani
- Se04f Servizi Territoriali per anziani
- Se05a Servizi Comunali di accesso per disabili
- Se05b Servizi Comunali specialistici per disabili
- Se05c Servizi di Assistenza Domiciliare per disabili
- Se05d Servizi Residenziali per disabili
- Se05e Servizi Territoriali per disabili
- Se06b Servizi Comunali di accesso per minori
- Se06c Servizi Comunali specialistici per minori
- Se06d Servizi di Assistenza Domiciliare per minori
- Se06e Servizi Residenziali per minori
- Se06f Servizi Territoriali per minori
- Si01a Carabinieri - Caserme e stazioni
- Si01b Carabinieri - Centro detentivo per la permanenza temporanea e assis
- Si01c Carabinieri - Comandi e uffici
- Si02a Forze Armate - Caserme e impianti
- Si02b Forze Armate - Comandi
- Si02c Forze Armate - Scuola militare
- Si03a Guardia di Finanza - Comandi interregionali e regionali
- Si03b Guardia di Finanza - Gruppi e Compagnie
- Si03c Guardia di Finanza - Nuclei regionali e provinciali polizia tributaria
- Si03d Guardia di Finanza - Nuclei speciali
- Si04a Polizia di Stato - Caserme e commissariati
- Si04b Polizia di Stato - Comandi e Posti di P.S.
- Si04c Polizia di Stato - Scuola P.S.
- Si04d Polizia Ferroviaria
- Si04e Polizia frontiera
- Si04f Polizia stradale
- Si04g Questura
- Si05a Polizia Locale - Autoparco e depositi giudiziari
- Si05b Polizia Locale - Comandi e presidi
- Si05c Polizia Locale - Nuclei
- Si05d Polizia Locale - Scuola polizia municipale
- Si05e Polizia Locale - Sezioni
- Si07a Protezione Civile - Aree di esercitazione
- Si07b Protezione Civile - Sedi
- Si08a Vigili del Fuoco - Caserme e uffici
- Sp01a Centri polivalenti
- Sp02b Centri balneari
- Sp02c Centri sportivi
- Sp02e Piscine
- Sp03a Grande impianto
- Sp03c Stadio pubblico o regolato da atto d'asservimento
- Sp04a Strutture sportive oratoriali
- Tu01a Campeggi
- Tu01b Ostelli
- Tu02a Fiera e spazi espositivi
- Un01a Centri ricerca/laboratori di ricerca
- Un02a Accademie e Istituti superiori di studi
- Un02b Incubatori d'impresa
- Un02c Sedi e poli universitari
- Un02d Servizi per studenti
- Ve01a Giardino di quartiere
- Ve01b Giardino pubblico
- Ve01c Parco estensivo
- Ve01d Parco storico
- Ve01e Parco urbano



*Servizi programmati dal Piano Triennale delle Opere Pubbliche (PTOOPP)



Offerta complessiva servizi
















2 Cu02a	1 Un02a	6 Is01f	2 Sa02a	2 Se02a	1 Si01a	3 Sp04a	43.521 mq Ve01a	2 Ed02e	1 Am02b	3 At01a	1 Im02c	1 Co02a	1 It01a	1 Tu01b
4 Cu02b	2 Un02c	2 Is02a	1 Sa02c	2 Se03b	1 Si02a		37.097 mq Ve01b		4 Am02e	7 At02a	3 Im02a (sotterraneo)			
1 Cu03c	2 Un02d	9 Is03a	1 Sa02d	1 Se03c	1 Si04a		27.904 mq Ve01d		1 Am03a	1 At02b				
4 Cu03d		4 Is04a	1 Sa02e	2 Se03d	1 Si05b				1 Am05a					
1 Cu04a		2 Is05a	3 Sa04a	1 Se03e	1 Si05c									
2 Cu06b		1 Is06d	4 Sa05a	2 Se03f										
3 Cu06d		2 Is06f	1 Sa07a	1 Se04b										
1 Cu08a		2 Is07a	7 Sa07b	1 Se04c										
3 Cu08c			3 Sa09a	9 Se04d										
			10 Sa10a	1 Se04e										
			2 Sa10d	1 Se05a										
				1 Se05e										
				1 Se06b										
				1 Se06d										
				7 Se06e										

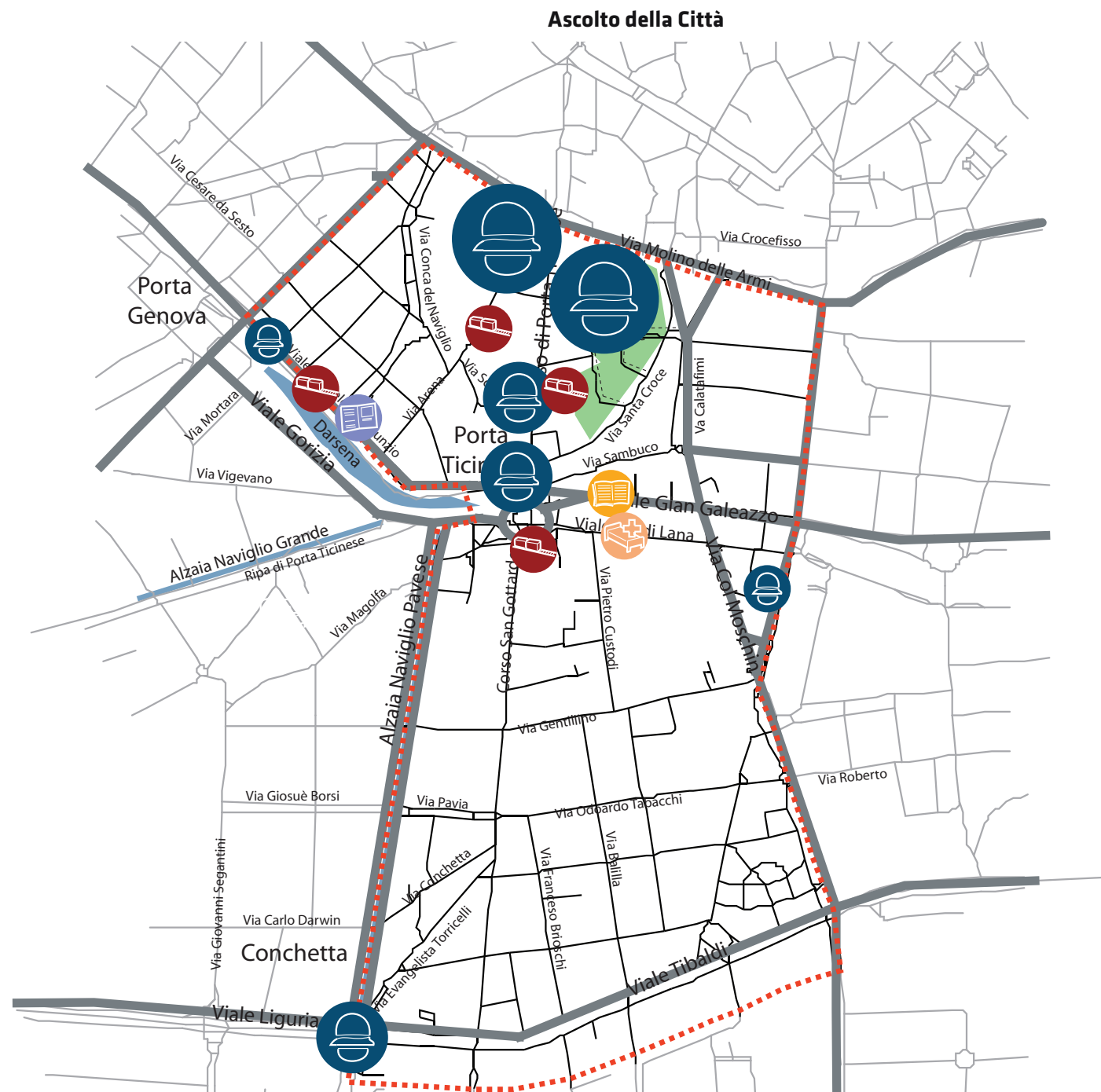
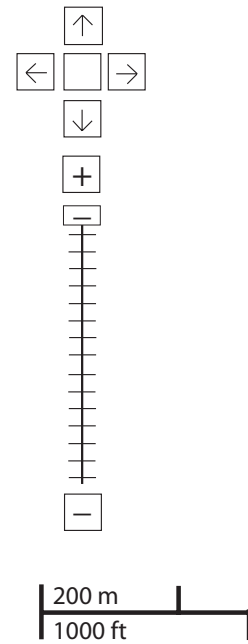
TOT. (mq)
di cui

SERVIZI INDISPENSABILI (mq)

18.803	3.416	54.591	5.309	18.767	26.266	6.624	108.522	1.825	-	21.030	3.566	876	14.992	-
14.594	3.416	54.591	5.309	18.767	3.899	6.624	108.522	-	-	-	3.566	-	14.992	-


problemi


- cultura 
- università e ricerca 
- istruzione 
- salute 
- servizi sociali 
- giustizia, sicurezza e protezione civile 
- sport 
- verde 
- edilizia residenziale sociale 
- amministrativo 
- attrezzature religiose 
- infrastrutture per mobilità e trasporto pubblico 
- commercio e attività produttive 
- infrastrutture tecnologiche e per l'ambiente 
- turismo 





PROBLEMI	potenzialità
----------	--------------

zona 5
reclami relativi alla zona



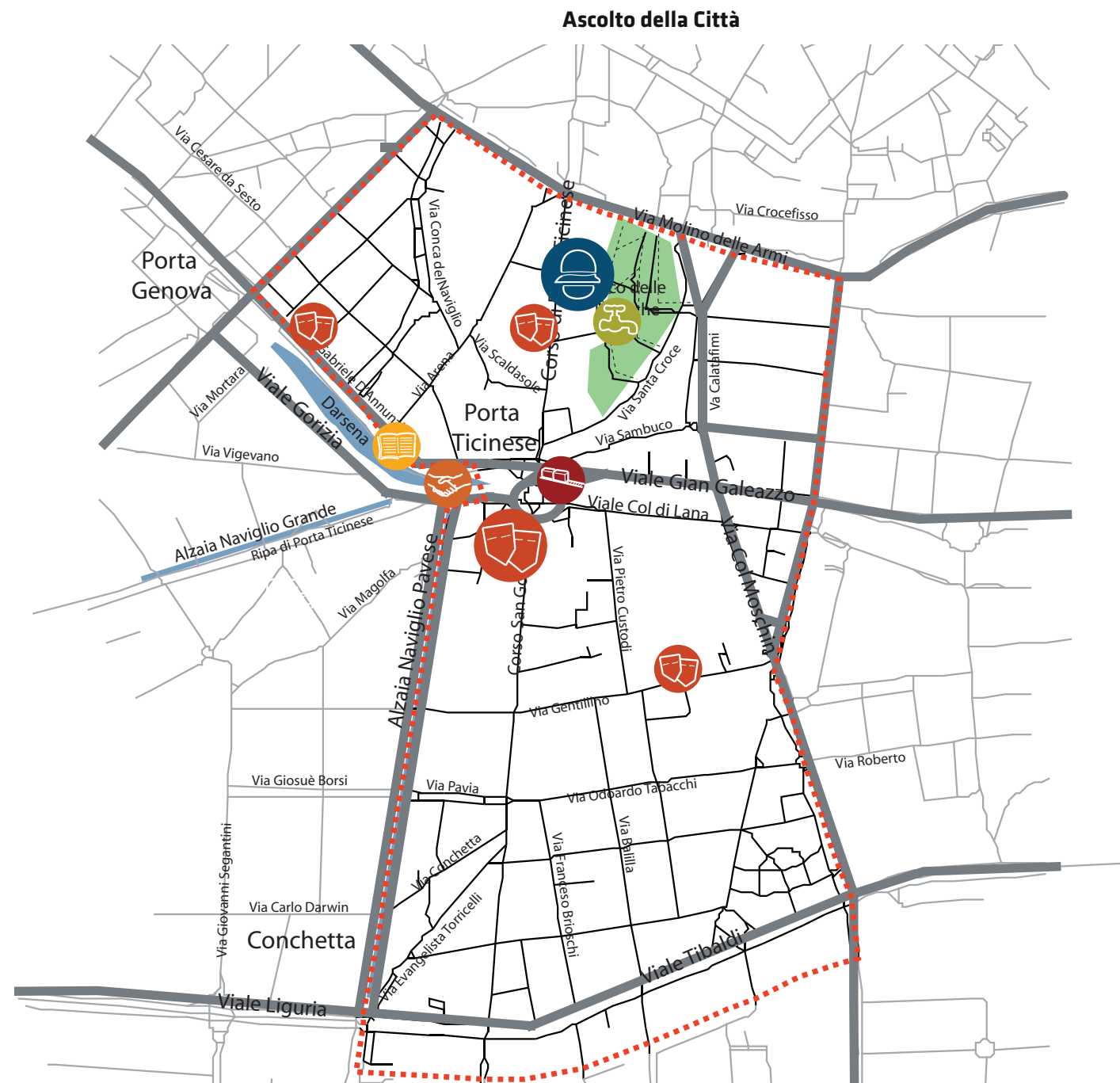
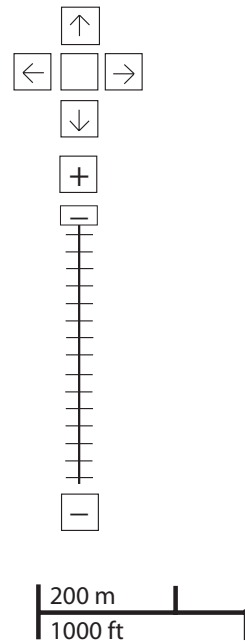


-  6
-  2

Considerazioni derivanti dall'analisi dei media (carta stampata e web) e dagli incontri pubblici nel periodo che va da giugno 2007 a giugno 2008.

potenzialità

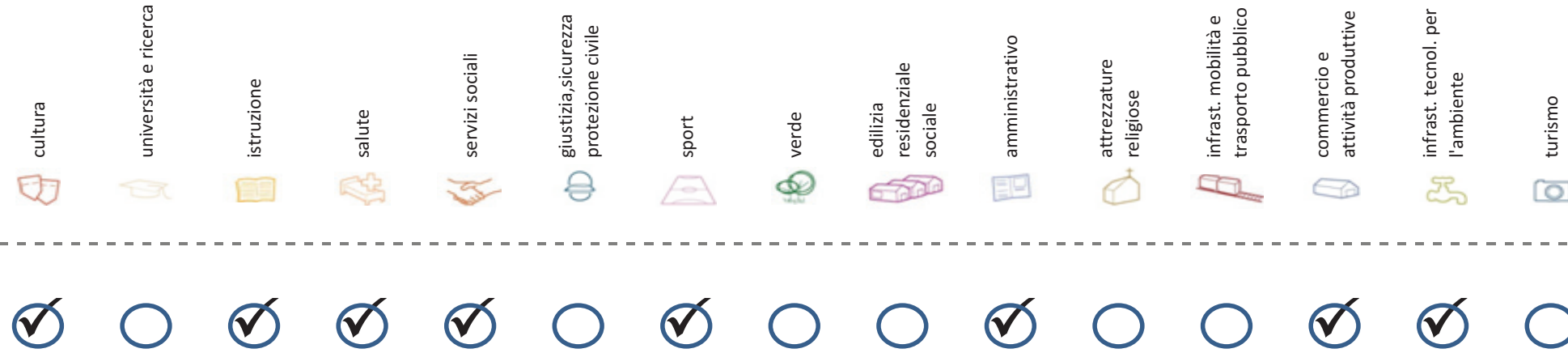
- cultura
- università e ricerca
- istruzione
- salute
- servizi sociali
- giustizia, sicurezza e protezione civile
- sport
- verde
- edilizia residenziale sociale
- amministrativo
- attrezzature religiose
- infrastrutture per mobilità e trasporto pubblico
- commercio e attività produttive
- infrastrutture tecnologiche e per l'ambiente
- turismo



problemi **POTENZIALITA'**

Considerazioni derivanti dall'analisi dei media (carta stampata e web) e dagli incontri pubblici nel periodo che va da giugno 2007 a giugno 2008.

Soddisfazione del bisogno di servizi



Servizi di natura territoriale per cui è possibile misurare il livello di soddisfazione del bisogno in rapporto ai bacini di utenza potenziale

Esprime la quota di popolazione residente nel NIL che, essendo potenzialmente target del servizio, **rischia di non essere servita sulla base dell'offerta presente.**

Ha la funzione di ponderare il bisogno potenzialmente insoddisfatto rilevato "entro il NIL" **rispetto al complessivo bisogno del servizio espresso a livello cittadino.**

Indice sintetico che quantifica il **livello di criticità potenziale del NIL** per il servizio sulla base delle due precedenti misure. La scala va da **0 (bisogno soddisfatto)** a **5 (segnale d'attenzione)**.

Per la metodologia completa si veda il documento **"Il Piano dei Servizi del Comune di Milano – Metodologia e analisi del bisogno di servizi"**

Categoria	Tipologia di servizio	% di bisogno non soddisfatto entro il NIL	% di bisogno non soddisfatto del NIL rispetto al bisogno cittadino	Livello di criticità da 0 a 5
Cultura	Biblioteche di quartiere	15,6%	0,8%	1
	Nidi d'infanzia	17,8%	1,1%	1
Istruzione	Scuole per l'infanzia	32,9%	0,7%	1
	Scuole primarie	0,0%	0,0%	0
	Scuole sec. di I grado	4,4%	0,3%	1
	Consultori pediatrici	51,3%	1,1%	1
Salute	Strutture ambulatoriali	2,8%	0,2%	1
	Farmacie	1,2%	0,5%	1
	Medici di med. generale	0,0%	0,0%	0
	Pediatri di libera scelta	33,2%	1,1%	1
Commercio e att. produttive	Mercati rionali coperti	14,6%	0,4%	1

Categoria	Tipologia di servizio	% di bisogno non soddisfatto entro il NIL	% di bisogno non soddisfatto del NIL rispetto al bisogno cittadino	Livello di criticità da 0 a 5
Servizi sociali	CAM	0,0%	0,0%	0
	CAG	29,6%	0,8%	1
Sport	CSRCA	100,0%	3,4%	4
	Centri sportivi Calcio	70,5%	2,5%	3
	Centri sportivi	62,2%	3,2%	3
	Palestre	33,0%	1,1%	1
Amministrativo	Piscine coperte	0,0%	0,0%	0
	Strut. sport. oratoriali	0,0%	0,0%	0
	Sedi di Milano semplice	59,9%	1,0%	1
Infrast. tecnol. per l'ambiente	Uffici postali	11,5%	0,7%	1
	Riciclerie	0,0%	0,0%	0

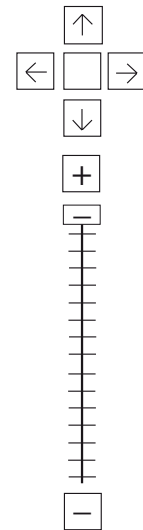
indicatori territoriali

Analisi delle superfici	Analisi mobilità	Analisi esercizi di vicinato	Caratteristiche NIL
<p>Superficie Totale (estensione areale totale, al lordo delle strade) 125,51 ha</p> <p>Aree in trasformazione da PGT % / ha</p> <p>Superficie coperta / ha 37,31% / 46,8 ha</p> <p>Superficie coperta ERP/ ha % / ha</p> <p>Aree a verde / ha % / ha</p>	<p>Mezzi pubblici Numero fermate metro (FNM, Passante) 0 Numero fermate mezzi di superficie 37 pari a 0,29 unità/ha</p> <p>Mobilità Ambiente Piste ciclabili m/ab Superficie sosta veicoli</p>	<p>Numero di esercizi di vicinato 701 pari a 5,59 unità/ha</p> <p>Numero di esercizi commerciali media struttura di vendita 16 pari a 0,13 unità/ha</p> <p>Numero di esercizi commerciali grande struttura di vendita 1 unità</p> <p>Numero di pubblici esercizi 219 pari a 1,74 unità/ha</p> <p>Superficie di vendita di esercizi di vicinato per unità di superficie territoriale 314 mq/ha pari a 1,93 mq/ab</p> <p>Superficie di vendita per esercizi di media distribuzione per unità di superficie 55 mq/ha pari a 0,34 mq/ab</p> <p>Numero imprese (2007) 253 unità</p>	<p>Presenza servizi sovra NIL Università, Ospedali, Centri di ricerca.</p> <p>Presenza barriere fisiche (che rendono chiuso il NIL) -</p>

trasformazioni in corso

Denominazione	St	superficie lorda di pavimento						funzioni compatibili
		totale	residenza	commercio	terziario	ricettivo	produttivo	
Ist V.1.5 Porta Ticinese 89/91 CEc9	-	-	-	-	-	-	-	-
PIR *via De Amicis	-	-	-	-	-	-	-	-
PII Conca del Naviglio - Via Maestri Campionesi	11689	5600	4200	-	-	-	-	1400
Piano delle Alienazioni F1/1/19 - F2/1/4 - F2/1/5	-	-	-	-	-	-	-	-

stima della popolazione a fine insediamento													n° componenti						
classi d'età																			
0-2	3-5	6-10	11-13	14-16	17-18	19-24	25-34	35-44	45-54	55-64	65-74	75+	Tot	1	2	3	4	5+	Tot
-	-	-	-	-	-	-	-	-	-	-	-	-	-	-	-	-	-	-	-
-	-	-	-	-	-	-	-	-	-	-	-	-	-	-	-	-	-	-	-
4	4	5	3	3	1	6	16	19	15	10	5	3	94	12	10	9	6	2	39
-	-	-	-	-	-	-	-	-	-	-	-	-	-	-	-	-	-	-	-

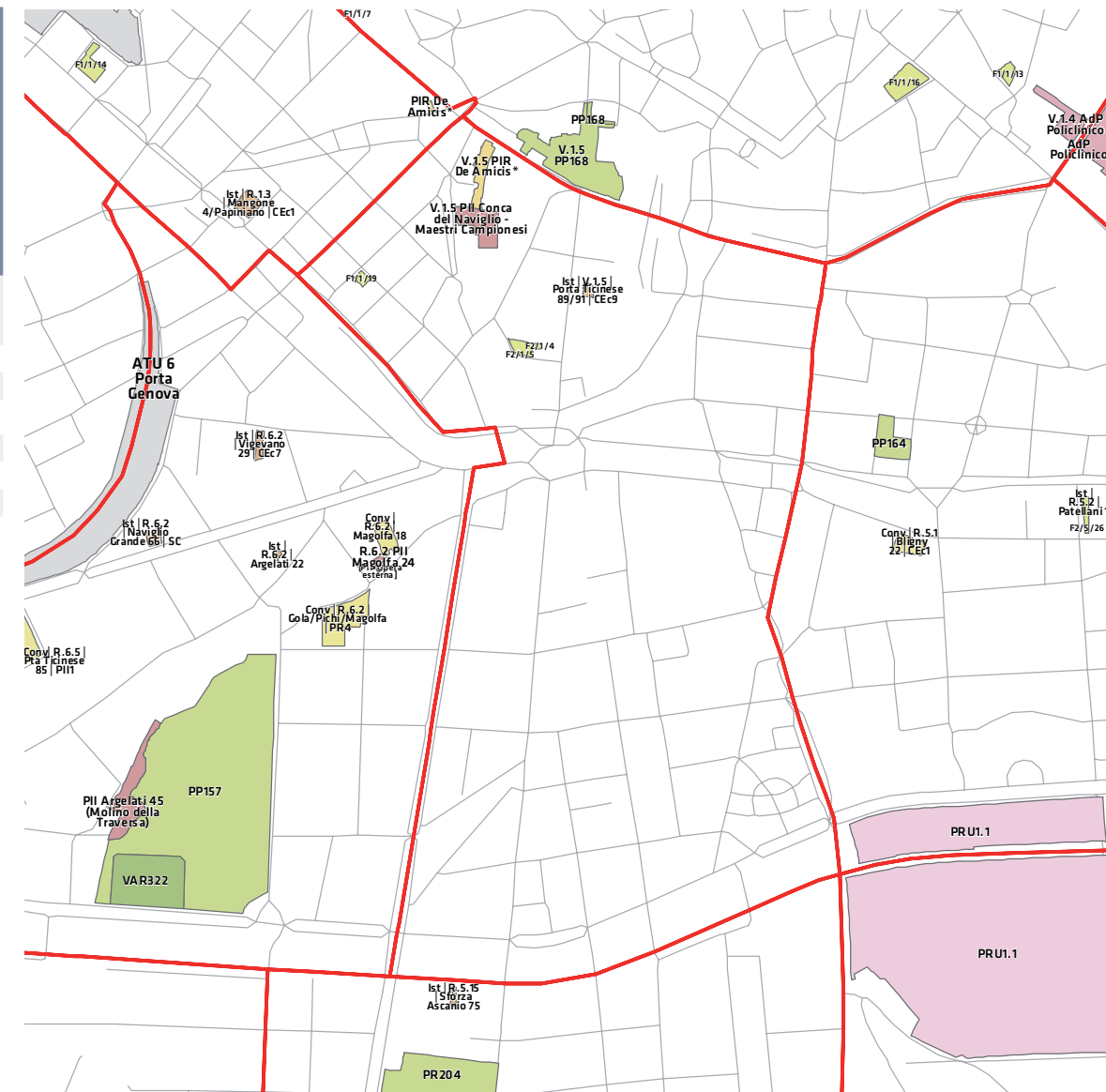


200 m
1000 ft

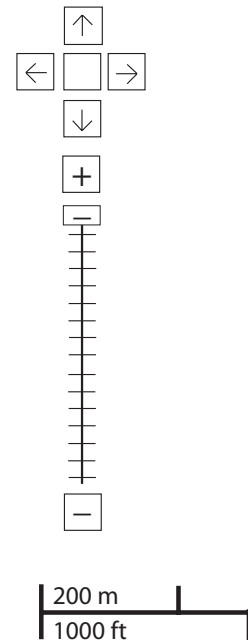
Legenda

- Rete stradale
- Perimetri NIL
- ATU
- Piano delle alienazioni
- Accordi di Programma
- Accordo Quadro
- Bando
- Convenzione
- Istanza
- Progetti viabilistici Expo
- PA
- PA Obbligatorie
- PCC in deroga
- PII e opere esterne
- PIR
- PRECU
- PRU
- Protocollo di Intesa
- VAR
- Zona C

Nome	Standard totale (mq)	Cessione/asseveramento aree	Cessione/asseveramento parcheggi	Standard monetizzato (mq)	Standard qualitativo (tipologia)	Standard qualitativo (mq eq)	Opere aggiuntive	Urbanizzazione primaria/secondaria
PII Conca del Naviglio, Maestri Campionesi	12659	6780	1360		Asilo nido	4519		Piazza e parcheggio



progettazione locale



- Legenda**
- Rete stradale
 - Perimetri NIL
 - ... Raggi verdi
 - Verde esistente
 - Verde programmato
 - Parchi regionali
 - Aree pedonali
 - Piani di cintura urbana
 - Ambiti di trasformazione
 - Centralità locali
 - Rete trasporto pubblico esistente
 - Rete trasporto pubblico programmato
 - Fermate MM esistenti
 - Fermate MM programmate

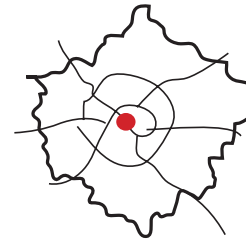


Generale sviluppo e incremento degli spazi di aggregazione ormai saturi nel quartiere: riqualificazione di via Conca del Naviglio con un percorso verde tra la Darsena e via Cesare Correnti e allargamento dei marciapiedi sugli slarghi per incentivare lo sviluppo di attività commerciali. Riqualificazione di via Santa Croce, di via Vettabbia e dello slargo di Via Molino delle Armi.

Interventi specifici

- 06/01 Via Conca del Naviglio
Riqualificare e ampliare le superfici pedonali con aree di sosta e superfici verdi
- 06/02 Via Molino delle Armi
Riqualificare e ampliare le superfici pedonali con aree di sosta e superfici verdi
- 06/03 Via Vettabbia
Riqualificare e ampliare le superfici pedonali per incentivare il commercio al dettaglio
- 06/04 Via Santa Croce
Riqualificare e ampliare le superfici pedonali per incentivare il commercio al dettaglio (tratto nord)
- 06/05 Via Col Moschin
Riqualificare e ampliare le superfici pedonali con aree di sosta e superfici verdi
Realizzare nuovi percorsi ciclabili

analisi



localizzazione NIL



mappa del NIL

Residenti: **17.231**
Variazione prevista al 2032: 18.534 (+7,6%)

Densità abitativa (ab/km2): **12.395**
Densità prevista al 2032: 13.332

Struttura per età

Bambini (0-5): **881 (5,1%)**
Variazione prevista al 2032: 1.092 (+24%)

Minorenni (0-17): **2.968 (17,2%)**
Variazione prevista al 2032: 3.151 (+6,2%)

Giovani (18 - 34): **2.754 (16%)**
Variazione prevista al 2032: 3.537 (+28,4%)

Anziani (65+): **3.877 (22,5%)**
Variazione prevista al 2032: 4.358 (+12,4%)

"Grandi" anziani (85+): **631 (3,7%)**
Variazione prevista al 2032: 986 (+56,3%)

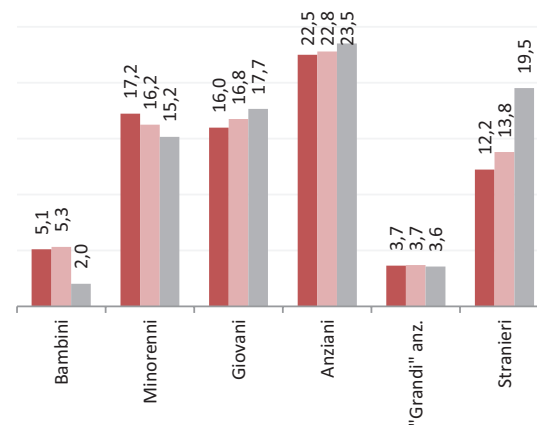
Popolazione straniera

Totale stranieri: **2.108 (12,2%)**

Minorenni tra gli stranieri: **306 (14,5%)**

Cittadinanze prevalenti (% su totale stranieri)

1° Filippina 353 (15,4%)
2° Cingalese 278 (12,2%)
3° Francese 265 (11,6%)



Dotazione di servizi

Dotazione servizi: **mq**
Per abitante: mq/ab

Dotazione minima: **mq**
Per abitante: mq/ab

Dotazione min. Milano: **mq**
Per abitante: mq/ab

Destinazione d'uso degli edifici

Residenziale: **71,2%**
A Milano: 60,2%

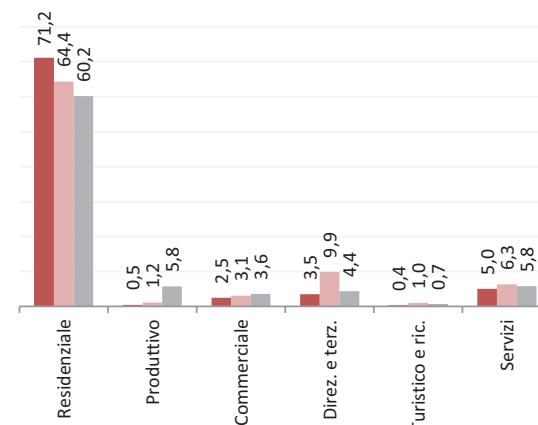
Produttivo: **0,5%**
A Milano: 5,8%

Commerciale: **2,5%**
A Milano: 3,6%

Direzionale e terziario: **3,5%**
A Milano: 4,4%

Turistico e ricettivo: **0,4%**
A Milano: 0,7%

Servizi: **5,0%**
A Milano: 5,8%



Potenzialità

Le potenzialità della zona sono legate principalmente alle attività culturali ed alla presenza di beni storico-architettonici.

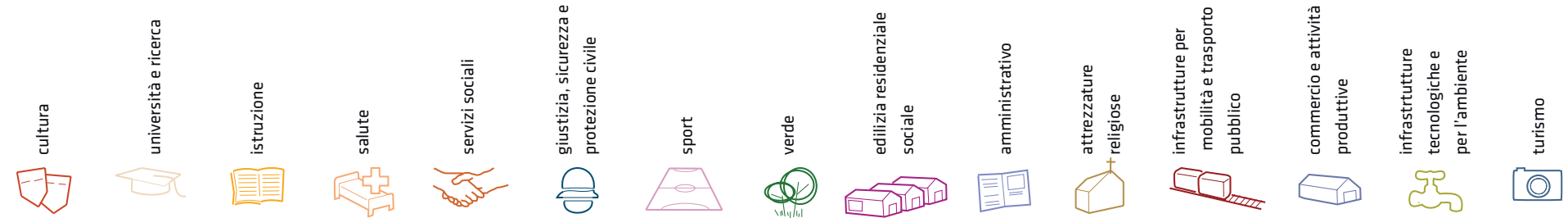
Problemi

Vi sono problemi di congestione dovuti all'entrata in vigore dell'Ecopass, che si sovrappongono ad inquinamento acustico per il passaggio dei tram. Si verificano a volte episodi di microcriminalità.

Considerazioni derivanti dall'analisi dei media (carta stampata e web) e dagli incontri pubblici nel periodo che va da giugno 2007 a giugno 2008.

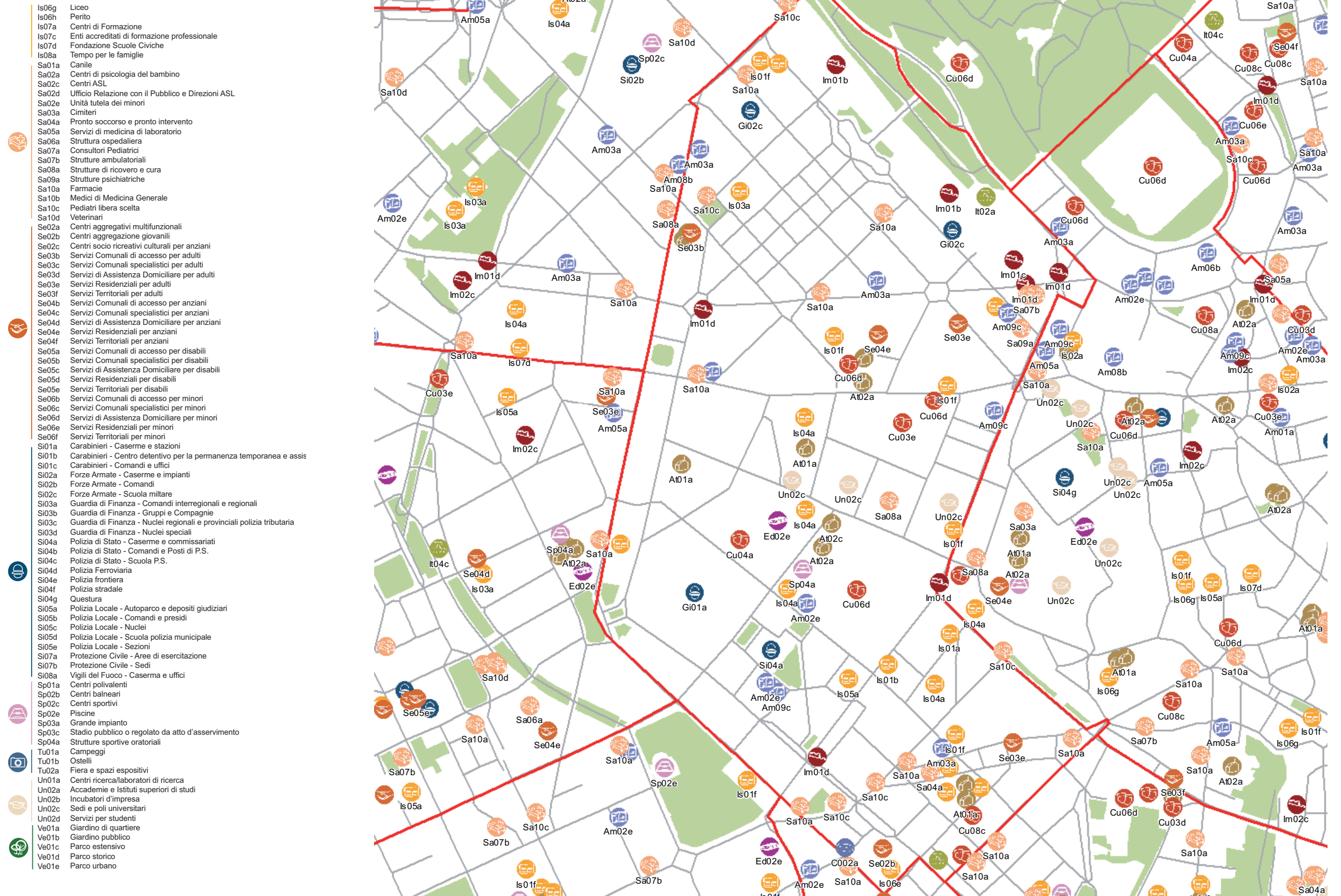
I dati sulla condizione demografica e su servizi ed edifici sono stati elaborati dal Settore Statistica e dal Settore Pianificazione Strategica. I dati sulla percezione dei cittadini derivano dall'analisi dei media (carta stampata e web) e da incontri pubblici appositamente svolti.

servizi esistenti e programmati*



Mappatura

- Am01a Borsa
- Am02a Centro cucina e mensa
- Am02b Consigli di Zona
- Am02c Magazzini e depositi
- Am02d Sedi istituzionali comunali
- Am02e Uffici comunali
- Am03a Consolato
- Am05a Poste - Agenzie di base e uffici succursali
- Am06a Sedi istituzionali provinciali
- Am06b Uffici provinciali
- Am07a Sedi istituzionali regionali
- Am07b Uffici regionali
- Am08a Prefettura
- Am08b Uffici, provveditorati e agenzie statali
- Am09a Acqua potabile uffici
- Am09b Edilizia residenziale uffici
- Am09c Energia elettrica uffici
- Am09d Gas metano uffici
- Am09e Poste e telecomunicazioni uffici
- Am09f Previdenza e assistenza uffici
- Am09g Trasporti e mobilità uffici
- At01a Istituti, opere e fondazioni religiose
- At02a Chiese e santuari cattolici
- At02b Luoghi per il culto e centri di confessioni religiose
- At02c Oratori e opere parrocchiali
- At03a Uffici ecclesiastici
- Co02a Mercati rionali
- Co03b Mercato floricolo
- Co03c Mercato ittico
- Co03d Mercato ortofrutticolo
- Cu01a Associazioni culturali
- Cu02a Centri sociali e ricreativi
- Cu02b Sedi di associazioni socio-culturali e di categoria
- Cu03a Archivi
- Cu03b Biblioteche Centrali
- Cu03c Biblioteche di quartiere
- Cu03d Specialistiche e di conservazione
- Cu03e Centri di documentazione e altre biblioteche
- Cu04a Centri congressi e sale conferenze
- Cu06b Istituti Culturali e monumenti
- Cu06d Musei
- Cu06e Sedi espositive
- Cu07a Scuola di cinema
- Cu07c Scuola di danza
- Cu07d Scuola di musica
- Cu07e Scuola di teatro
- Cu08a Auditorium
- Cu08b Polifunzionale
- Cu08c Teatro
- Ed02b Residenza in locazione a canone convenzionato
- Ed02d Residenza pubblica
- Ed02e Residenza per studenti
- Gi01a Istituti penali
- Gi01b Istituti penali minorili
- Gi02a Tribunale
- Gi02c Uffici giudiziari
- Im01a Aeroporti
- Im01b Scali e depositi ferroviari
- Im01c Stazioni ferroviarie
- Im01d Stazioni MM
- Im02a Parcheggi pertinenziali
- Im02c Parcheggi pubblici esterni alla carreggiata
- Im02d Parcheggi pubblici d'interscambio
- Im02e Parcheggi pubblici per i grandi servizi pubblici
- It01a Depositi autobus, tram e metropolitana
- It01b Depositi e autorimesse (Gestione rifiuti)
- It02a Impianti e sezioni distaccate acqua potabile
- It03a Cabine e impianti gas metano
- It03b Cogeneratori gas metano
- It04a Cabine elettriche
- It04c Stazioni e sottostazioni elettriche
- It04d Unità e poli operativi distribuzione energia elettrica
- It05a Impianti di raccolta rifiuti
- It05c Smaltimento rifiuti
- It05d Impianti smaltimento e recupero rifiuti
- It06a Depuratori
- It06b Sgrigliatori
- Is01a Centro giochi
- Is01b Centro prima infanzia
- Is01c Micronido
- Is01d Nidi d'infanzia
- Is01g Nido aziendale
- Is01h Nido famiglia
- Is02a Scuole di formazione professionale
- Is03a Scuole per l'infanzia
- Is03b Scuole per l'infanzia speciali
- Is03c Scuole per l'infanzia straniere
- Is04a Scuole primarie
- Is04b Scuole primarie speciali
- Is04c Scuole primarie straniere
- Is05a Scuole secondarie inferiori
- Is05b Scuole secondarie inferiori speciali
- Is05c Scuole secondarie inferiori straniere
- Is06a Conservatorio
- Is06b Istituto d'Arte
- Is06c Istituto Istruzione superiore
- Is06d Istituto magistrale
- Is06e Istituto professionale
- Is06f Istituto tecnico
- Is06g Liceo
- Is06h Perito
- Is07a Centri di Formazione
- Is07c Enti accreditati di formazione professionale
- Is07d Fondazione Scuole Civiche
- Is08a Tempo per le famiglie
- Sa01a Canile
- Sa02a Centri di psicologia del bambino
- Sa02c Centri ASL
- Sa02d Ufficio Relazione con il Pubblico e Direzioni ASL
- Sa02e Unità tutela dei minori
- Sa03a Cimiteri
- Sa04a Pronto soccorso e pronto intervento
- Sa05a Servizi di medicina di laboratorio
- Sa06a Struttura ospedaliera
- Sa07a Consultori Pediatrici
- Sa07b Strutture ambulatoriali
- Sa08a Strutture di ricovero e cura
- Sa09a Strutture psichiatriche
- Sa10a Farmacie
- Sa10b Medici di Medicina Generale
- Sa10c Pediatri libera scelta
- Sa10d Veterinari
- Se02a Centri aggregativi multifunzionali
- Se02b Centri aggregazione giovanili
- Se02c Centri socio ricreativi culturali per anziani
- Se03b Servizi Comunali di accesso per adulti
- Se03c Servizi Comunali specialistici per adulti
- Se03d Servizi di Assistenza Domiciliare per adulti
- Se03e Servizi Residenziali per adulti
- Se03f Servizi Territoriali per adulti
- Se04b Servizi Comunali di accesso per anziani
- Se04c Servizi Comunali specialistici per anziani
- Se04d Servizi di Assistenza Domiciliare per anziani
- Se04e Servizi Residenziali per anziani
- Se04f Servizi Territoriali per anziani
- Se05a Servizi Comunali di accesso per disabili
- Se05b Servizi Comunali specialistici per disabili
- Se05c Servizi di Assistenza Domiciliare per disabili
- Se05d Servizi Residenziali per disabili
- Se05e Servizi Territoriali per disabili
- Se06b Servizi Comunali di accesso per minori
- Se06c Servizi Comunali specialistici per minori
- Se06d Servizi di Assistenza Domiciliare per minori
- Se06e Servizi Residenziali per minori
- Se06f Servizi Territoriali per minori
- Si01a Carabinieri - Caserme e stazioni
- Si01b Carabinieri - Centro detentivo per la permanenza temporanea e assis
- Si01c Carabinieri - Comandi e uffici
- Si02a Forze Armate - Caserme e impianti
- Si02b Forze Armate - Comandi
- Si02c Forze Armate - Scuola militare
- Si03a Guardia di Finanza - Comandi interregionali e regionali
- Si03b Guardia di Finanza - Gruppi e Compagnie
- Si03c Guardia di Finanza - Nuclei regionali e provinciali polizia tributaria
- Si03d Guardia di Finanza - Nuclei speciali
- Si04a Polizia di Stato - Caserme e commissariati
- Si04b Polizia di Stato - Comandi e Posti di P.S.
- Si04c Polizia di Stato - Scuola P.S.
- Si04d Polizia Ferroviaria
- Si04e Polizia frontiera
- Si04f Polizia stradale
- Si04g Questura
- Si05a Polizia Locale - Autoparco e depositi giudiziari
- Si05b Polizia Locale - Comandi e presidi
- Si05c Polizia Locale - Nuclei
- Si05d Polizia Locale - Scuola polizia municipale
- Si05e Polizia Locale - Sezioni
- Si07a Protezione Civile - Aree di esercitazione
- Si07b Protezione Civile - Sedi
- Si08a Vigili del Fuoco - Caserma e uffici
- Sp01a Centri polivalenti
- Sp02b Centri balneari
- Sp02c Centri sportivi
- Sp02e Piscine
- Sp03a Grande impianto
- Sp03c Stadio pubblico o regolato da atto d'asservimento
- Sp04a Strutture sportive oratoriali
- Tu01a Campaggi
- Tu01b Ostelli
- Tu02a Fiera e spazi espositivi
- Un01a Centri ricerca/laboratori di ricerca
- Un02a Accademie e Istituti superiori di studi
- Un02b Incubatori d'impresa
- Un02c Sedi e poli universitari
- Un02d Servizi per studenti
- Ve01a Giardino di quartiere
- Ve01b Giardino pubblico
- Ve01c Parco estensivo
- Ve01d Parco storico
- Ve01e Parco urbano



200 m
1000 ft

*Servizi programmati dal Piano Triennale delle Opere Pubbliche (PTOOPP)


















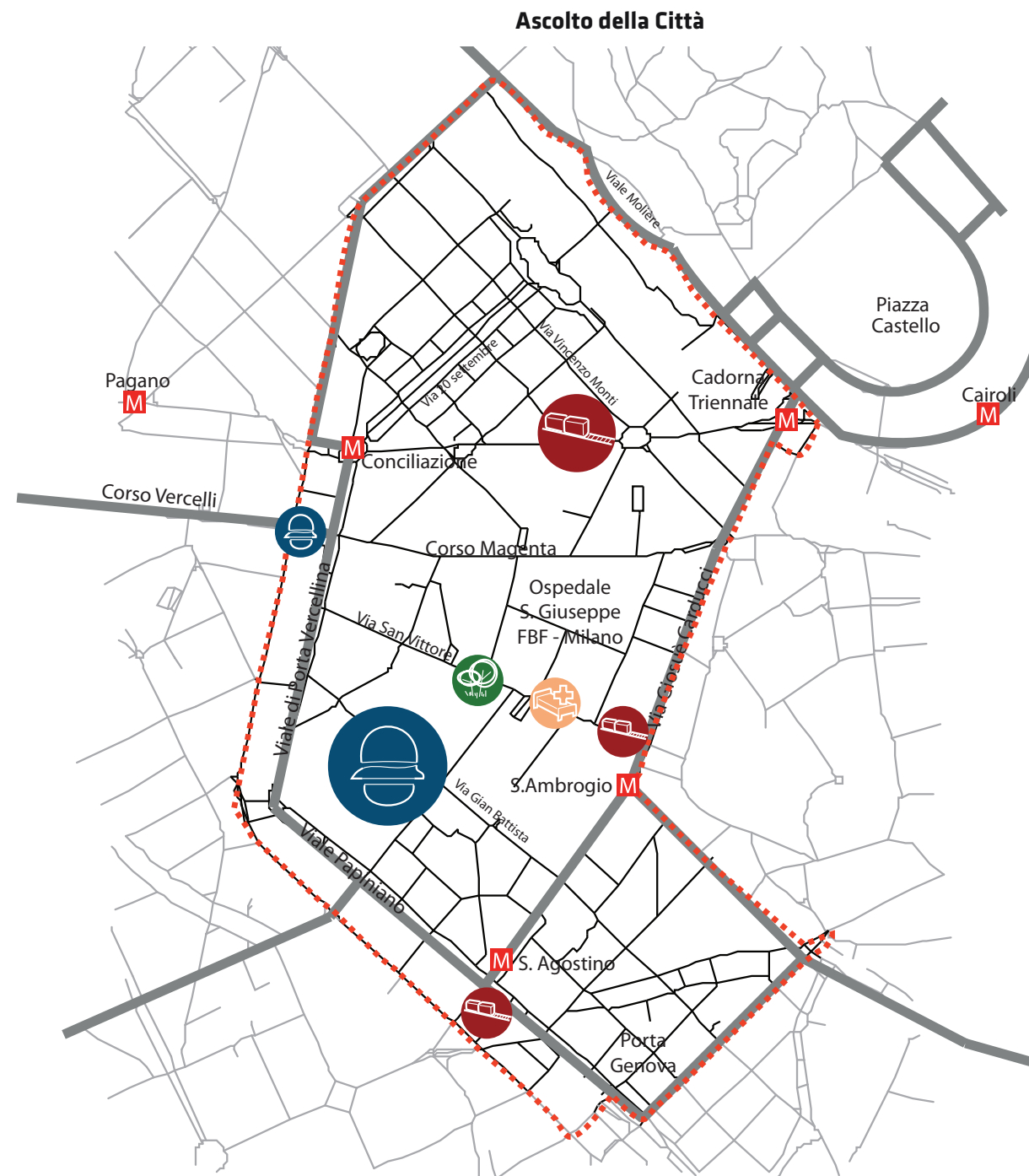
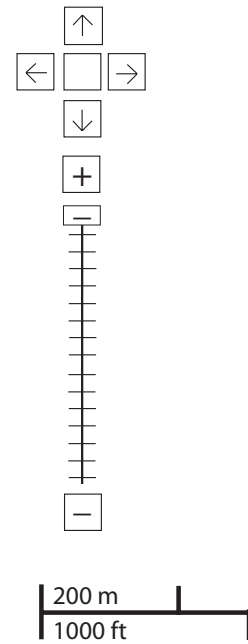
Offerta complessiva servizi

1 Cu703a	3 Un02c	1 Is01a	2 Sa04a	1 Se02b	2 Si04a	1 Sp04a	18.300 mq Ve01a 30.219 mq Ve01d	3 Ed02e	5 Am02e	5 At01a	1 Im01b	1 Co02a	2 It02a
7 Cu03d		1 Is01b	2 Sa07b	1 Se03b	1 Si04b				4 Am03a	6 At02a	1 Im01c		
1 Cu03e		8 Is01f	1 Sa08a	2 Se03e	1 Gi01a				1 Am08b	1 At02c	5 Im01d		
3 Cu04a		3 Is02a	1 Sa09a	1 Se04e	2 Gi02c				3 Am09c		8 Im02a (sotterraneo)		
1 Cu06b		7 Is03a	9 Sa10a	1 Se06c					1 Am09g				
4 Cu06d		7 Is04a	3 Sa10c	8 Se06e									
1 Cu06e		5 Is05a		3 Se06f									
1 Cu08b		2 Is06e											
1 Cu08c		6 Is06f											
		9 Is06g											
		2 Is07a											


TOT. (mq)	53.682	11.428	43.179	10.836	5.490	59.645	2.723	48.519	9.858	6.001	27.734	28.025	-	3.168	-
di cui															
SERVIZI INDISPENSABILI (mq)	53.682	11.428	43.179	10.836	5.490	59.645	2.723	48.519	-	4.102	-	3.325	-	3.168	-

problemi


- cultura

- università e ricerca

- istruzione

- salute

- servizi sociali

- giustizia, sicurezza e protezione civile

- sport

- verde

- edilizia residenziale sociale

- amministrativo

- attrezzature religiose

- infrastrutture per mobilità e trasporto pubblico

- commercio e attività produttive

- infrastrutture tecnologiche e per l'ambiente

- turismo






PROBLEMI	potenzialità
----------	--------------


















zona 6
reclami relativi alla zona

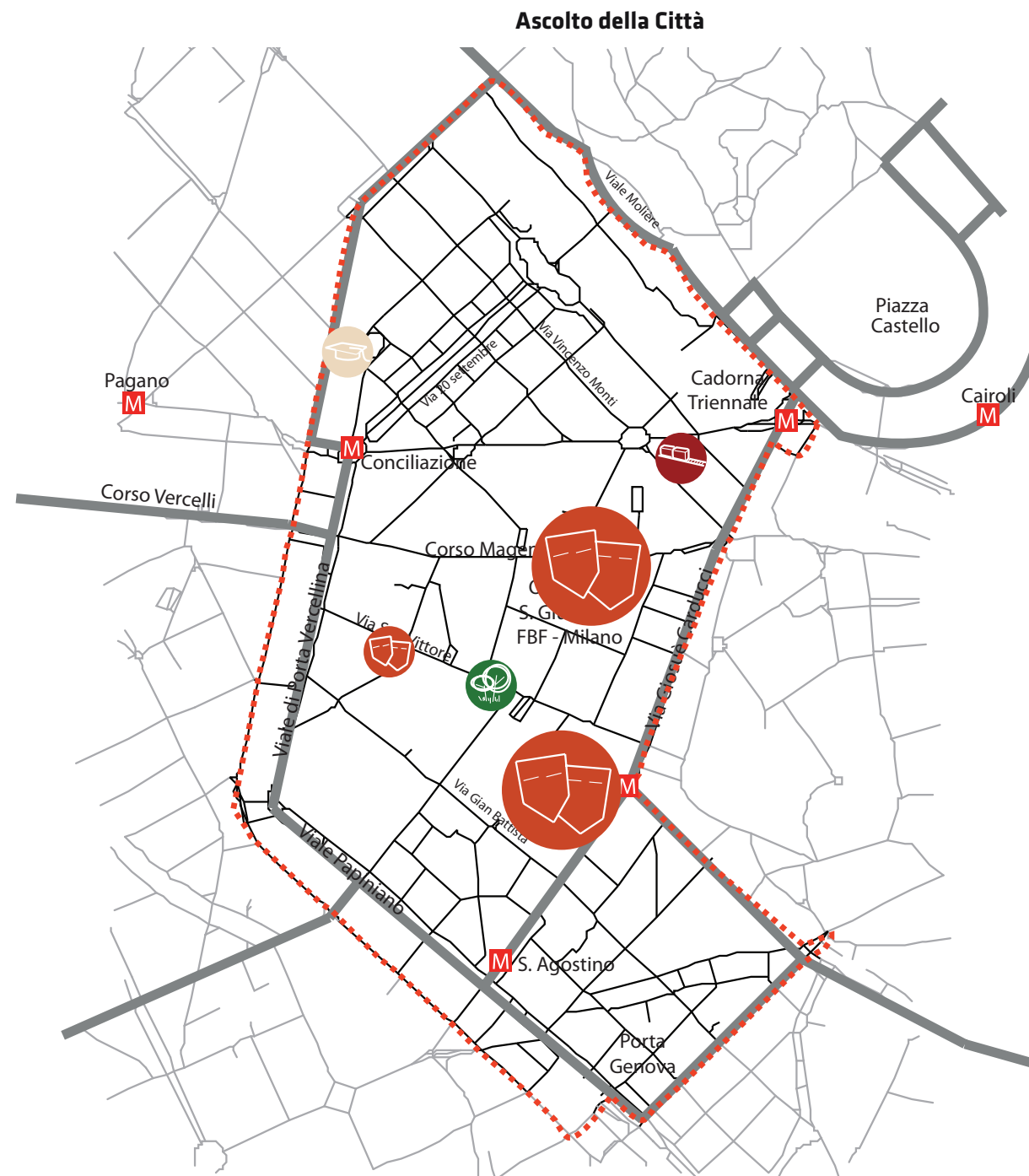
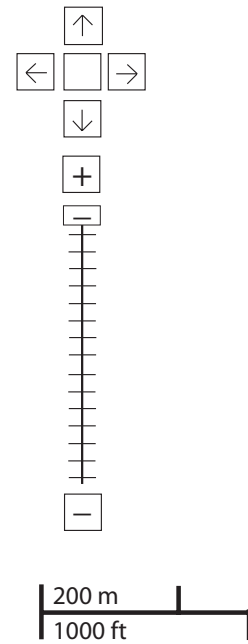


-  5
-  1
-  2

Considerazioni derivanti dall'analisi dei media (carta stampata e web) e dagli incontri pubblici nel periodo che va da giugno 2007 a giugno 2008.

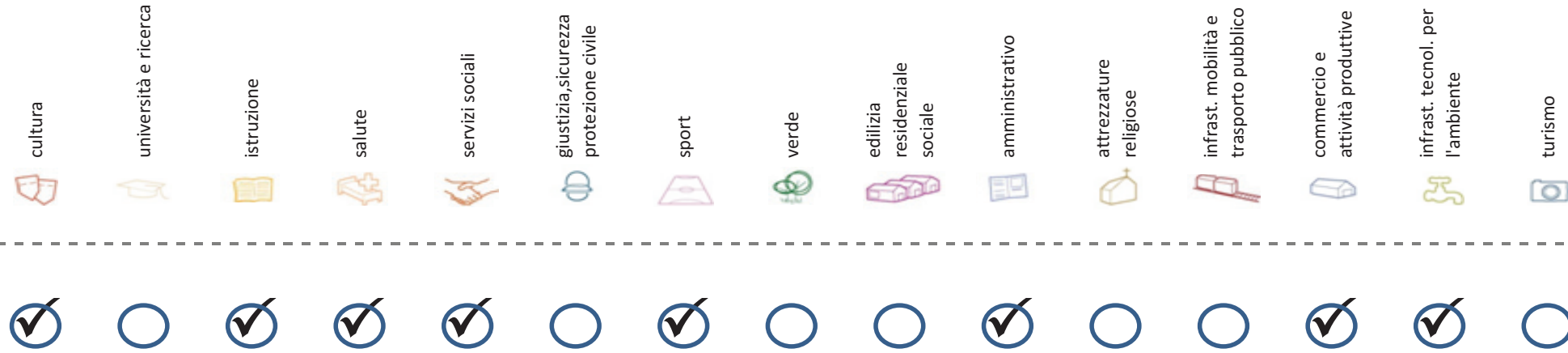
potenzialità

- cultura

- università e ricerca

- istruzione

- salute

- servizi sociali

- giustizia, sicurezza e protezione civile

- sport

- verde

- edilizia residenziale sociale

- amministrativo

- attrezzature religiose

- infrastrutture per mobilità e trasporto pubblico

- commercio e attività produttive

- infrastrutture tecnologiche e per l'ambiente

- turismo




Considerazioni derivanti dall'analisi dei media (carta stampata e web) e dagli incontri pubblici nel periodo che va da giugno 2007 a giugno 2008.

Soddisfazione del bisogno di servizi



Servizi di natura territoriale per cui è possibile misurare il livello di soddisfazione del bisogno in rapporto ai bacini di utenza potenziale

Esprime la quota di popolazione residente nel NIL che, essendo potenzialmente target del servizio, **rischia di non essere servita sulla base dell'offerta presente.**

Ha la funzione di ponderare il bisogno potenzialmente insoddisfatto rilevato "entro il NIL" **rispetto al complessivo bisogno del servizio espresso a livello cittadino.**

Indice sintetico che quantifica il **livello di criticità potenziale del NIL** per il servizio sulla base delle due precedenti misure. La scala va da **0 (bisogno soddisfatto)** a **5 (segnale d'attenzione)**.

Per la metodologia completa si veda il documento **"Il Piano dei Servizi del Comune di Milano – Metodologia e analisi del bisogno di servizi"**

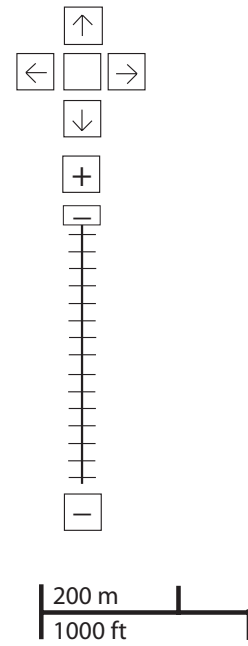
Categoria	Tipologia di servizio	% di bisogno non soddisfatto entro il NIL	% di bisogno non soddisfatto del NIL rispetto al bisogno cittadino	Livello di criticità da 0 a 5
Cultura	Biblioteche di quartiere	56,5%	2,4%	2
	Nidi d'infanzia	16,1%	0,9%	1
Istruzione	Scuole per l'infanzia	32,0%	0,8%	1
	Scuole primarie	5,1%	0,5%	1
	Scuole sec. di I grado	15,2%	1,3%	1
	Consultori pediatrici	100,0%	2,4%	4
Salute	Strutture ambulatoriali	0,0%	0,0%	0
	Farmacie	0,0%	0,0%	0
	Medici di med. generale	0,0%	0,0%	0
	Pediatri di libera scelta	9,8%	0,3%	1
	Mercati rionali coperti	78,1%	1,7%	3

Categoria	Tipologia di servizio	% di bisogno non soddisfatto entro il NIL	% di bisogno non soddisfatto del NIL rispetto al bisogno cittadino	Livello di criticità da 0 a 5
Servizi sociali	CAM	38,2%	1,3%	1
	CAG	32,5%	1,1%	1
Sport	CSRCA	100,0%	3,1%	3
	Centri sportivi Calcio	66,3%	2,0%	2
	Centri sportivi	64,0%	2,9%	3
	Palestre	0,0%	0,0%	0
Amministrativo	Piscine coperte	0,0%	0,0%	0
	Strut. sport. oratoriali	11,2%	1,2%	1
	Sedi di Milano semplice	100,0%	1,4%	2
	Uffici postali	0,6%	0,0%	1
	Riciclerie	0,0%	0,0%	0

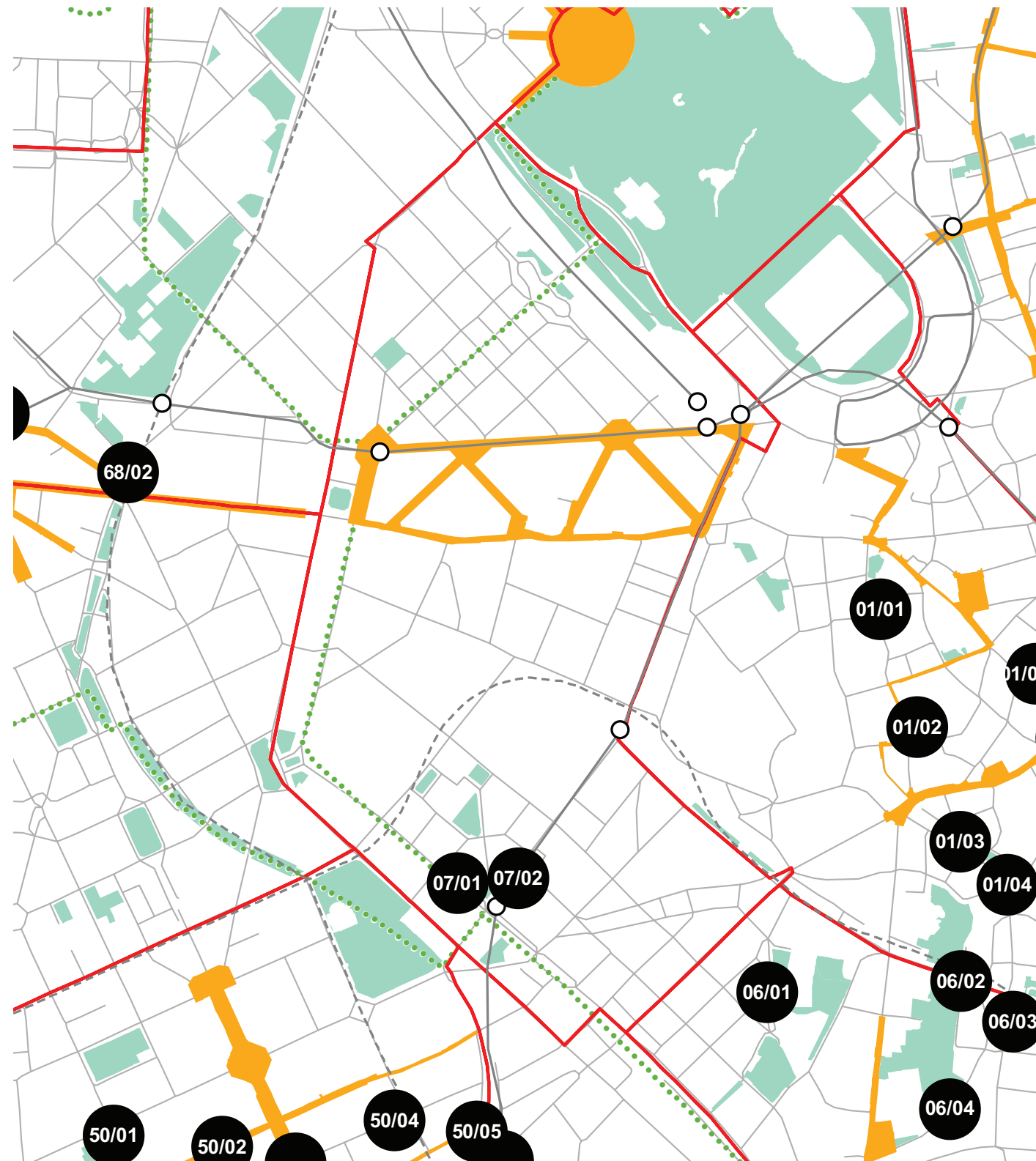
indicatori territoriali

Analisi delle superfici	Analisi mobilità	Analisi esercizi di vicinato	Caratteristiche NIL
<p>Superficie Totale (estensione areale totale, al lordo delle strade) 131,01 ha</p> <p>Aree in trasformazione da PGT % / ha</p> <p>Superficie coperta / ha 37,80% / 52,5 ha</p> <p>Superficie coperta ERP/ ha % / ha</p> <p>Aree a verde / ha % / ha</p>	<p>Mezzi pubblici Numero fermate metro (FNM, Passante) 4 Numero fermate mezzi di superficie 58 pari a 0,42 unità/ha</p> <p>Mobilità Ambiente Piste ciclabili m/ab Superficie sosta veicoli</p>	<p>Numero di esercizi di vicinato 492 pari a 3,54 unità/ha</p> <p>Numero di esercizi commerciali media struttura di vendita 11 pari a 0,08 unità/ha</p> <p>Numero di esercizi commerciali grande struttura di vendita 0 unità</p> <p>Numero di pubblici esercizi 158 pari a 1,14 unità/ha</p> <p>Superficie di vendita di esercizi di vicinato per unità di superficie territoriale 203 mq/ha pari a 1,58 mq/ab</p> <p>Superficie di vendita per esercizi di media distribuzione per unità di superficie 60 mq/ha pari a 0,47 mq/ab</p> <p>Numero imprese (2007) 143 unità</p>	<p>Presenza servizi sovra NIL Università, Ospedali, Centri di ricerca.</p> <p>Presenza barriere fisiche (che rendono chiuso il NIL) -</p>

progettazione locale



- Legenda**
- Rete stradale
 - Perimetri NIL
 - ... Raggi verdi
 - Verde esistente
 - Verde programmato
 - Parchi regionali
 - Aree pedonali
 - Piani di cintura urbana
 - Ambiti di trasformazione
 - Centralità locali
 - Rete trasporto pubblico esistente
 - Rete trasporto pubblico programmato
 - Fermate MM esistenti
 - Fermate MM programmate

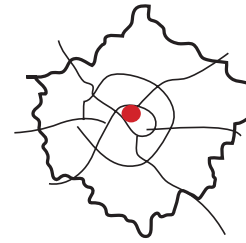


Riqualificazione della piazza Sant'Agostino predisponendo strutture di servizio ai mercati.

Interventi specifici

- 07/01 Viale Papiniano
Razionalizzare e attrezzare lo spazio pubblico destinato al commercio all'aperto
- 07/02 Piazza Sant'Agostino
Razionalizzare e attrezzare lo spazio pubblico destinato al commercio all'aperto

analisi



localizzazione NIL



mappa del NIL

Residenti: 3
Variazione prevista al 2032: -

Densità abitativa (ab/km2): 6
Densità prevista al 2032: -

Struttura per età

Bambini (0-5): (0%)
Variazione prevista al 2032: -

Minorenni (0-17): 1 (33,3%)
Variazione prevista al 2032: -

Giovani (18 - 34): 1 (33,3%)
Variazione prevista al 2032: -

Anziani (65+): 0 (0%)
Variazione prevista al 2032: -

"Grandi" anziani (85+): 0 (0%)
Variazione prevista al 2032: -

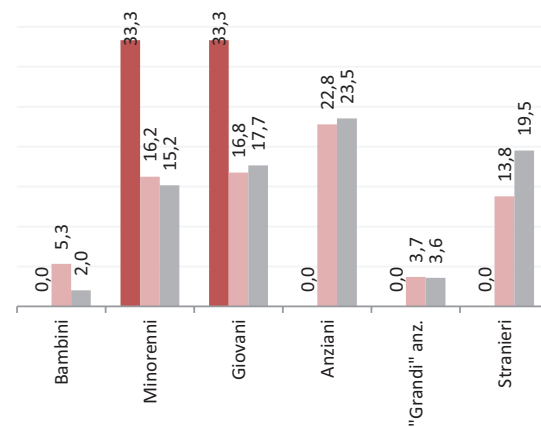
Popolazione straniera

Totale stranieri: 0 (0%)

Minorenni tra gli stranieri: (0%)

Cittadinanze prevalenti (% su totale stranieri)

1° 0 (0%)
2° 0 (0%)
3° 0 (0%)



Dotazione di servizi

Dotazione servizi: mq
Per abitante: mq/ab

Dotazione minima: mq
Per abitante: mq/ab

Dotazione min. Milano: mq
Per abitante: mq/ab

Destinazione d'uso degli edifici

Residenziale: 0,0%
A Milano: 60,2%

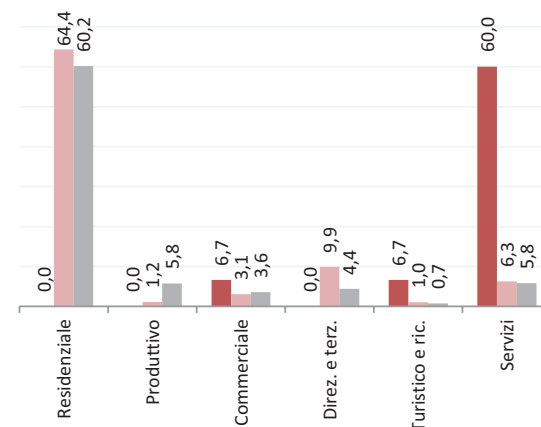
Produttivo: 0,0%
A Milano: 5,8%

Commerciale: 6,7%
A Milano: 3,6%

Direzionale e terziario: 0,0%
A Milano: 4,4%

Turistico e ricettivo: 6,7%
A Milano: 0,7%

Servizi: 60,0%
A Milano: 5,8%



Potenzialità

Sede di diversi eventi culturali della città, al Parco Sempione e alla Triennale ed eventi sportivi all'Arena Civica. Isola pedonale di Corso Sempione.

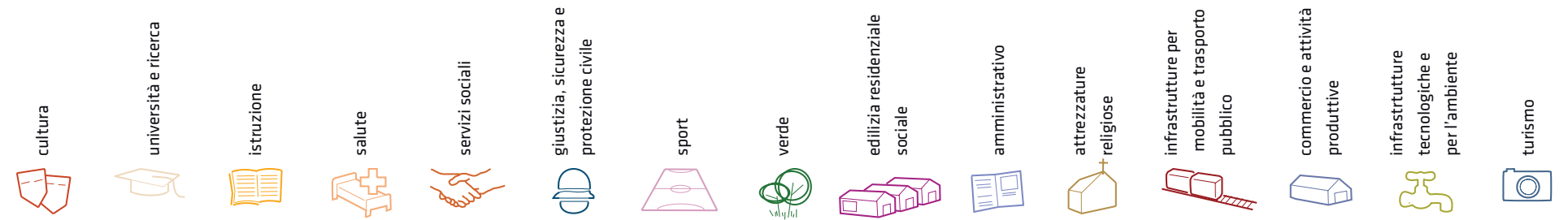
Problemi

Problemi relativi alla sicurezza in zona Arco della Pace per la presenza di locali che provocano rumori notturni e problemi di infrastrutture per mobilità e trasporto (rispetto della sosta).

Considerazioni derivanti dall'analisi dei media (carta stampata e web) e dagli incontri pubblici nel periodo che va da giugno 2007 a giugno 2008.

I dati sulla condizione demografica e su servizi ed edifici sono stati elaborati dal Settore Statistica e dal Settore Pianificazione Strategica. I dati sulla percezione dei cittadini derivano dall'analisi dei media (carta stampata e web) e da incontri pubblici appositamente svolti.

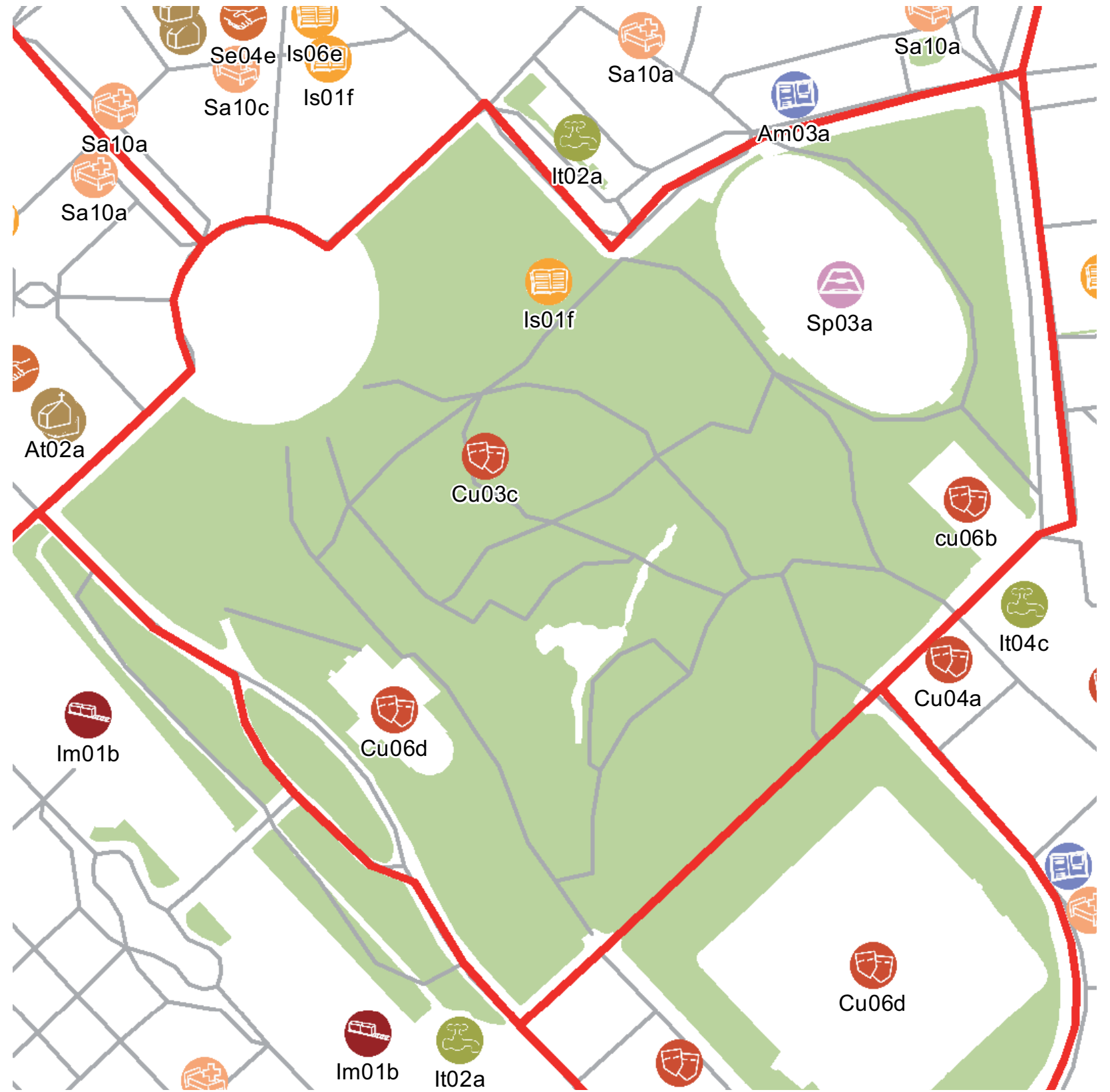
servizi esistenti e programmati*



Mappatura

- Am01a Borsas
- Am02a Centro cucina e mensa
- Am02b Consigli di Zona
- Am02c Magazzini e depositi
- Am02d Sedi istituzionali comunali
- Am02e Uffici comunali
- Am03a Consolato
- Am05a Poste - Agenzie di base e uffici succursali
- Am06a Sedi istituzionali provinciali
- Am06b Uffici provinciali
- Am07a Sedi istituzionali regionali
- Am07b Uffici regionali
- Am08a Prefettura
- Am08b Uffici, provveditorati e agenzie statali
- Am09a Acqua potabile uffici
- Am09b Edilizia residenziale uffici
- Am09c Energia elettrica uffici
- Am09d Gas metano uffici
- Am09e Poste e telecomunicazioni uffici
- Am09f Previdenza e assistenza uffici
- Am09g Trasporti e mobilità uffici
- At01a Istituti, opere e fondazioni religiose
- At02a Chiese e santuari cattolici
- At02b Luoghi per il culto e centri di confessioni religiose
- At02c Oratori e opere parrocchiali
- At03a Uffici ecclesiastici
- Co02a Mercati rionali
- Co03b Mercato floricolo
- Co03c Mercato ittico
- Co03d Mercato ortofrutticolo
- Cu01a Associazioni culturali
- Cu02a Centri sociali e ricreativi
- Cu02b Sedi di associazioni socio-culturali e di categoria
- Cu03a Archivi
- Cu03b Biblioteche Centrali
- Cu03c Biblioteche di quartiere
- Cu03d Specialistiche e di conservazione
- Cu03e Centri di documentazione e altre biblioteche
- Cu04a Centri congressi e sale conferenze
- Cu06b Istituti Culturali e monumenti
- Cu06d Musei
- Cu06e Sedi espositive
- Cu07b Scuola di cinema
- Cu07c Scuola di danza
- Cu07d Scuola di musica
- Cu07e Scuola di teatro
- Cu08a Auditorium
- Cu08b Polifunzionale
- Cu08c Teatro
- Ed02b Residenza in locazione a canone convenzionato
- Ed02d Residenza pubblica
- Ed02e Residenza per studenti
- Gi01a Istituti penali
- Gi01b Istituti penali minorili
- Gi02a Tribunali
- Gi02c Uffici giudiziari
- Im01a Aeroporti
- Im01b Scali e depositi ferroviari
- Im01c Stazioni ferroviarie
- Im01d Stazioni MM
- Im02a Parcheggi pertinenziali
- Im02c Parcheggi pubblici esterni alla carreggiata
- Im02d Parcheggi pubblici d'interscambio
- Im02e Parcheggi pubblici per i grandi servizi pubblici
- It01a Depositi autobus, tram e metropolitana
- It01b Depositi e autorimesse (Gestione rifiuti)
- It02a Impianti e sezioni distaccate acqua potabile
- It03a Cabine e impianti gas metano
- It03b Cogeneratori gas metano
- It04a Cabine elettriche
- It04c Stazioni e sottostazioni elettriche
- It04d Unità e poli operativi distribuzione energia elettrica
- It05a Impianti di raccolta rifiuti
- It05c Smaltimento rifiuti
- It05d Impianti smaltimento e recupero rifiuti
- It06a Depuratori
- It06b Sgrigliatori
- Is01a Centro giochi
- Is01b Centro prima infanzia
- Is01e Micronido
- Is01f Nidi d'infanzia
- Is01g Nido aziendale
- Is01h Nido famiglia
- Is02a Scuole di formazione professionale
- Is03a Scuole per l'infanzia
- Is03b Scuole per l'infanzia speciali
- Is03c Scuole per l'infanzia straniere
- Is04a Scuole primarie
- Is04b Scuole primarie speciali
- Is04c Scuole primarie straniere
- Is05a Scuole secondarie inferiori
- Is05b Scuole secondarie inferiori speciali
- Is05c Scuole secondarie inferiori straniere
- Is06a Conservatorio
- Is06b Istituto d'Arte
- Is06c Istituto istruzione superiore
- Is06d Istituto magistrale
- Is06e Istituto professionale
- Is06f Istituto tecnico
- Is06g Liceo
- Is06h Perito
- Is07a Centri di Formazione
- Is07c Enti accreditati di formazione professionale
- Is07d Fondazione Scuole Civiche
- Is08a Tempo per le famiglie
- Sa01a Canile
- Sa02a Centri di psicologia del bambino
- Sa02c Centri ASL
- Sa02d Ufficio Relazione con il Pubblico e Direzioni ASL
- Sa02e Unità tutela dei minori
- Sa03a Cimiteri
- Sa04a Pronto soccorso e pronto intervento
- Sa05a Servizi di medicina di laboratorio
- Sa06a Struttura ospedaliera
- Sa07a Consultori Pediatrici
- Sa07b Strutture ambulatoriali
- Sa08a Strutture di ricovero e cura
- Sa09a Strutture psichiatriche
- Sa10a Farmacie
- Sa10b Medici di Medicina Generale
- Sa10c Pediatri libera scelta
- Sa10d Veterinari
- Se02a Centri aggregativi multifunzionali
- Se02b Centri aggregazione giovanili
- Se02c Centri socio ricreativi culturali per anziani
- Se03b Servizi Comunali di accesso per adulti
- Se03c Servizi Comunali specialistici per adulti
- Se03d Servizi di Assistenza Domiciliare per adulti
- Se03e Servizi Residenziali per adulti
- Se03f Servizi Territoriali per adulti
- Se04b Servizi Comunali di accesso per anziani
- Se04c Servizi Comunali specialistici per anziani
- Se04d Servizi di Assistenza Domiciliare per anziani
- Se04e Servizi Residenziali per anziani
- Se04f Servizi Territoriali per anziani
- Se05a Servizi Comunali di accesso per disabili
- Se05b Servizi Comunali specialistici per disabili
- Se05c Servizi di Assistenza Domiciliare per disabili
- Se05d Servizi Residenziali per disabili
- Se05e Servizi Territoriali per disabili
- Se06b Servizi Comunali di accesso per minori
- Se06c Servizi Comunali specialistici per minori
- Se06d Servizi di Assistenza Domiciliare per minori
- Se06e Servizi Residenziali per minori
- Se06f Servizi Territoriali per minori
- Si01a Carabinieri - Caserme e stazioni
- Si01b Carabinieri - Centro detentivo per la permanenza temporanea e assis
- Si01c Carabinieri - Comandi e uffici
- Si02a Forze Armate - Caserme e impianti
- Si02b Forze Armate - Comandi
- Si02c Forze Armate - Scuola militare
- Si03a Guardia di Finanza - Comandi interregionali e regionali
- Si03b Guardia di Finanza - Gruppi e Compagnie
- Si03c Guardia di Finanza - Nuclei regionali e provinciali polizia tributaria
- Si03d Guardia di Finanza - Nuclei speciali
- Si04a Polizia di Stato - Caserme e commissariati
- Si04b Polizia di Stato - Comandi e Posti di P.S.
- Si04c Polizia di Stato - Scuola P.S.
- Si04d Polizia Ferroviaria
- Si04e Polizia frontiera
- Si04f Polizia stradale
- Si04g Questura
- Si05a Polizia Locale - Autoparco e depositi giudiziari
- Si05b Polizia Locale - Comandi e presidi
- Si05c Polizia Locale - Nuclei
- Si05d Polizia Locale - Scuola polizia municipale
- Si05e Polizia Locale - Sezioni
- Si07a Protezione Civile - Aree di esercitazione
- Si07b Protezione Civile - Sedi
- Si08a Vigili del Fuoco - Caserma e uffici
- Sp01a Centri polivalenti
- Sp02b Centri balneari
- Sp02c Centri sportivi
- Sp02e Piscine
- Sp03a Grande impianto
- Sp03c Stadio pubblico o regolato da atto d'asservimento
- Sp04a Strutture sportive oratoriali
- Tu01a Campeggi
- Tu01b Ostelli
- Tu02a Fiera e spazi espositivi
- Un01a Centri ricerca/laboratori di ricerca
- Un02a Accademie e Istituti superiori di studi
- Un02b Incubatori d'impresa
- Un02c Sedi e poli universitari
- Un02d Servizi per studenti
- Ve01a Giardino di quartiere
- Ve01b Giardino pubblico
- Ve01c Parco estensivo
- Ve01d Parco storico
- Ve01e Parco urbano

- Is06g Liceo
- Is06h Perito
- Is07a Centri di Formazione
- Is07c Enti accreditati di formazione professionale
- Is07d Fondazione Scuole Civiche
- Is08a Tempo per le famiglie
- Sa01a Canile
- Sa02a Centri di psicologia del bambino
- Sa02c Centri ASL
- Sa02d Ufficio Relazione con il Pubblico e Direzioni ASL
- Sa02e Unità tutela dei minori
- Sa03a Cimiteri
- Sa04a Pronto soccorso e pronto intervento
- Sa05a Servizi di medicina di laboratorio
- Sa06a Struttura ospedaliera
- Sa07a Consultori Pediatrici
- Sa07b Strutture ambulatoriali
- Sa08a Strutture di ricovero e cura
- Sa09a Strutture psichiatriche
- Sa10a Farmacie
- Sa10b Medici di Medicina Generale
- Sa10c Pediatri libera scelta
- Sa10d Veterinari
- Se02a Centri aggregativi multifunzionali
- Se02b Centri aggregazione giovanili
- Se02c Centri socio ricreativi culturali per anziani
- Se03b Servizi Comunali di accesso per adulti
- Se03c Servizi Comunali specialistici per adulti
- Se03d Servizi di Assistenza Domiciliare per adulti
- Se03e Servizi Residenziali per adulti
- Se03f Servizi Territoriali per adulti
- Se04b Servizi Comunali di accesso per anziani
- Se04c Servizi Comunali specialistici per anziani
- Se04d Servizi di Assistenza Domiciliare per anziani
- Se04e Servizi Residenziali per anziani
- Se04f Servizi Territoriali per anziani
- Se05a Servizi Comunali di accesso per disabili
- Se05b Servizi Comunali specialistici per disabili
- Se05c Servizi di Assistenza Domiciliare per disabili
- Se05d Servizi Residenziali per disabili
- Se05e Servizi Territoriali per disabili
- Se06b Servizi Comunali di accesso per minori
- Se06c Servizi Comunali specialistici per minori
- Se06d Servizi di Assistenza Domiciliare per minori
- Se06e Servizi Residenziali per minori
- Se06f Servizi Territoriali per minori
- Si01a Carabinieri - Caserme e stazioni
- Si01b Carabinieri - Centro detentivo per la permanenza temporanea e assis
- Si01c Carabinieri - Comandi e uffici
- Si02a Forze Armate - Caserme e impianti
- Si02b Forze Armate - Comandi
- Si02c Forze Armate - Scuola militare
- Si03a Guardia di Finanza - Comandi interregionali e regionali
- Si03b Guardia di Finanza - Gruppi e Compagnie
- Si03c Guardia di Finanza - Nuclei regionali e provinciali polizia tributaria
- Si03d Guardia di Finanza - Nuclei speciali
- Si04a Polizia di Stato - Caserme e commissariati
- Si04b Polizia di Stato - Comandi e Posti di P.S.
- Si04c Polizia di Stato - Scuola P.S.
- Si04d Polizia Ferroviaria
- Si04e Polizia frontiera
- Si04f Polizia stradale
- Si04g Questura
- Si05a Polizia Locale - Autoparco e depositi giudiziari
- Si05b Polizia Locale - Comandi e presidi
- Si05c Polizia Locale - Nuclei
- Si05d Polizia Locale - Scuola polizia municipale
- Si05e Polizia Locale - Sezioni
- Si07a Protezione Civile - Aree di esercitazione
- Si07b Protezione Civile - Sedi
- Si08a Vigili del Fuoco - Caserma e uffici
- Sp01a Centri polivalenti
- Sp02b Centri balneari
- Sp02c Centri sportivi
- Sp02e Piscine
- Sp03a Grande impianto
- Sp03c Stadio pubblico o regolato da atto d'asservimento
- Sp04a Strutture sportive oratoriali
- Tu01a Campeggi
- Tu01b Ostelli
- Tu02a Fiera e spazi espositivi
- Un01a Centri ricerca/laboratori di ricerca
- Un02a Accademie e Istituti superiori di studi
- Un02b Incubatori d'impresa
- Un02c Sedi e poli universitari
- Un02d Servizi per studenti
- Ve01a Giardino di quartiere
- Ve01b Giardino pubblico
- Ve01c Parco estensivo
- Ve01d Parco storico
- Ve01e Parco urbano



200 m
1000 ft

*Servizi programmati dal Piano Triennale delle Opere Pubbliche (PTOOPP)


















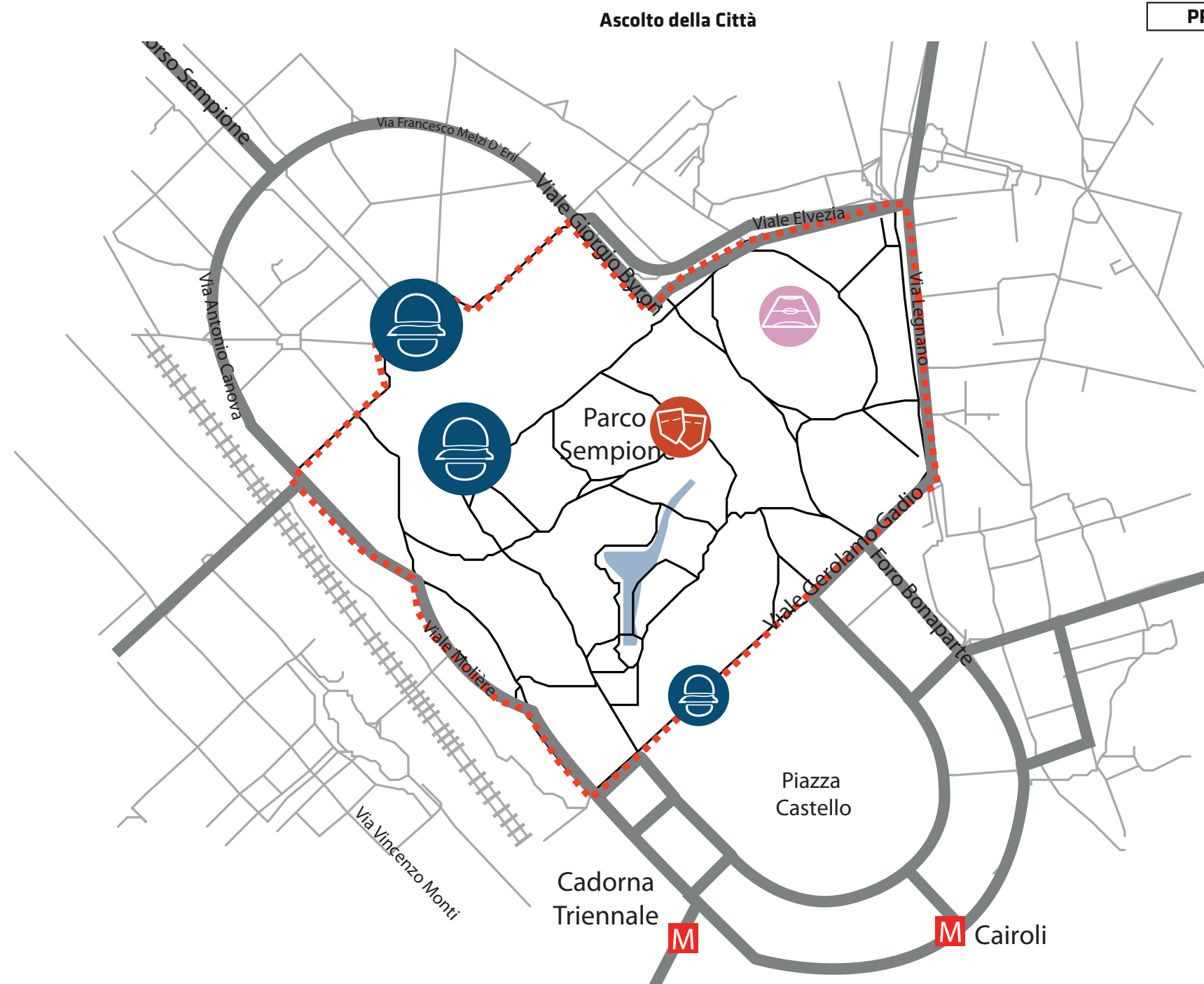
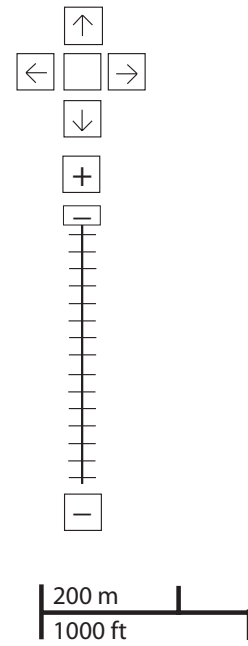
Offerta complessiva servizi

Cu02a	Is01a	Sp03a	Ve01d
Cu03c	Is01f		
Cu03d			
Cu03e			
Cu04a			
Cu06b			
Cu06d			
Cu06e			
Cu08c			

TOT. (mq)	13.381	-	288	-	-	-	35.404	347.922	-	-	-	-	-	-
di cui														
SERVIZI INDISPENSABILI (mq)	7.960	-	288	-	-	-	35.404	347.922	-	-	-	-	-	-

problemi

- cultura 
- università e ricerca 
- istruzione 
- salute 
- servizi sociali 
- giustizia, sicurezza e protezione civile 
- sport 
- verde 
- edilizia residenziale sociale 
- amministrativo 
- attrezzature religiose 
- infrastrutture per mobilità e trasporto pubblico 
- commercio e attività produttive 
- infrastrutture tecnologiche e per l'ambiente 
- turismo 




PROBLEMI	potenzialità
----------	--------------





Considerazioni derivanti dall'analisi dei media (carta stampata e web) e dagli incontri pubblici nel periodo che va da giugno 2007 a giugno 2008.


potenzialità


- cultura



- università e ricerca



- istruzione



- salute



- servizi sociali



- giustizia, sicurezza e protezione civile



- sport



- verde



- edilizia residenziale sociale



- amministrativo



- attrezzature religiose

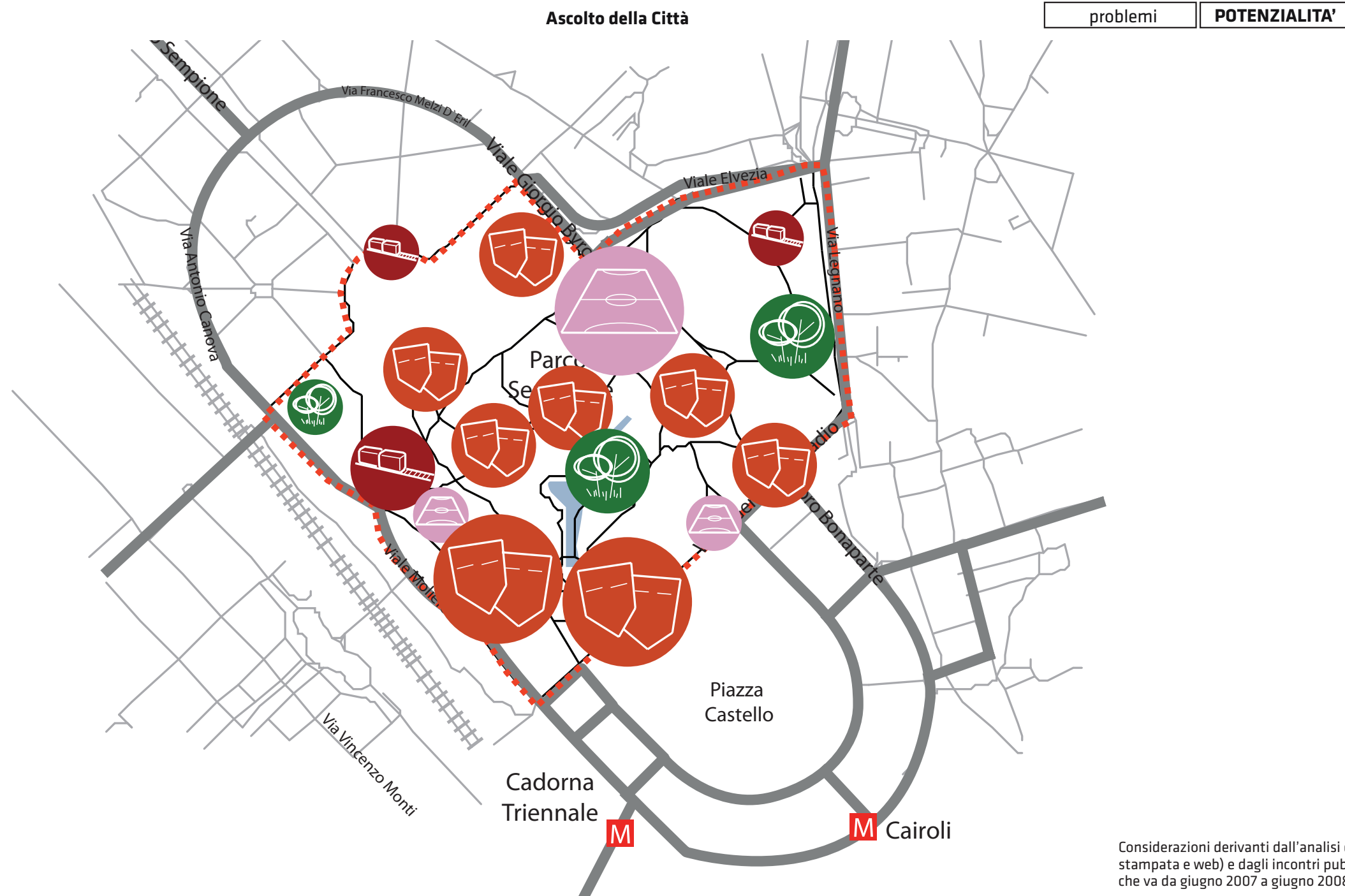
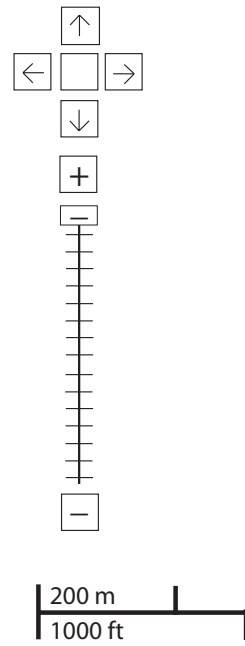

- infrastrutture per mobilità e trasporto pubblico


- commercio e attività produttive


- infrastrutture tecnologiche e per l'ambiente

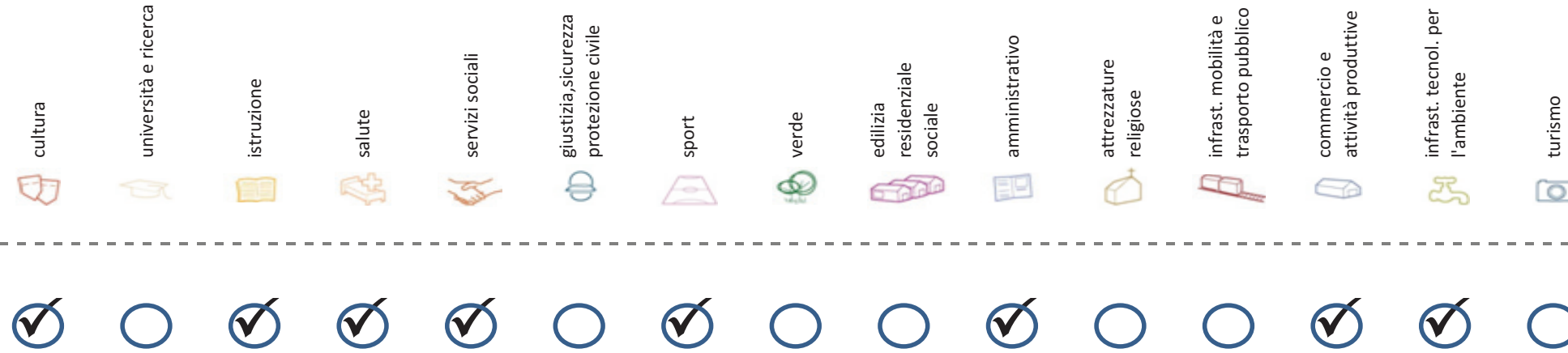

- turismo





Considerazioni derivanti dall'analisi dei media (carta stampata e web) e dagli incontri pubblici nel periodo che va da giugno 2007 a giugno 2008.

Soddisfazione del bisogno di servizi



Servizi di natura territoriale per cui è possibile misurare il livello di soddisfazione del bisogno in rapporto ai bacini di utenza potenziale

Esprime la quota di popolazione residente nel NIL che, essendo potenzialmente target del servizio, **rischia di non essere servita sulla base dell'offerta presente.**

Ha la funzione di ponderare il bisogno potenzialmente insoddisfatto rilevato "entro il NIL" **rispetto al complessivo bisogno del servizio espresso a livello cittadino.**

Indice sintetico che quantifica il **livello di criticità potenziale del NIL** per il servizio sulla base delle due precedenti misure. La scala va da **0 (bisogno soddisfatto)** a **5 (segnale d'attenzione)**.

Per la metodologia completa si veda il documento **"Il Piano dei Servizi del Comune di Milano – Metodologia e analisi del bisogno di servizi"**

Categoria	Tipologia di servizio	% di bisogno non soddisfatto entro il NIL	% di bisogno non soddisfatto del NIL rispetto al bisogno cittadino	Livello di criticità da 0 a 5
Cultura	Biblioteche di quartiere	-	-	-
	Nidi d'infanzia	-	-	-
Istruzione	Scuole per l'infanzia	-	-	-
	Scuole primarie	-	-	-
	Scuole sec. di I grado	-	-	-
Salute	Consultori pediatrici	-	-	-
	Strutture ambulatoriali	-	-	-
	Farmacie	-	-	-
Commercio e att. produttive	Medici di med. generale	-	-	-
	Pediatri di libera scelta	-	-	-
Commercio e att. produttive	Mercati rionali coperti	-	-	-

Categoria	Tipologia di servizio	% di bisogno non soddisfatto entro il NIL	% di bisogno non soddisfatto del NIL rispetto al bisogno cittadino	Livello di criticità da 0 a 5
Servizi sociali	CAM	-	-	-
	CAG	-	-	-
Sport	CSRCA	-	-	-
	Centri sportivi Calcio	-	-	-
	Centri sportivi	-	-	-
Sport	Palestre	-	-	-
	Piscine coperte	-	-	-
Amministrativo	Strut. sport. oratoriali	-	-	-
	Sedi di Milano semplice	-	-	-
Infrast. tecnol. per l'ambiente	Uffici postali	-	-	-
	Riciclerie	-	-	-

indicatori territoriali

Analisi delle superfici

Superficie Totale
(estensione areale totale, al lordo delle strade)
47,04 ha

Aree in trasformazione da PGT
% / ha

Superficie coperta / ha
3,12% / 1,47 ha

Superficie coperta ERP/ ha
% / ha

Aree a verde / ha
% / ha

Analisi mobilità

Mezzi pubblici
Numero fermate metro (FNM, Passante)
0
Numero fermate mezzi di superficie
8 pari a 0,17 unità/ha

Mobilità Ambiente
Piste ciclabili
m/ab
Superficie sosta veicoli

Analisi esercizi di vicinato

Numero di esercizi di vicinato
1 pari a 0,02 unità/ha

Numero di esercizi commerciali media struttura di vendita
0 pari a 0,00 unità/ha

Numero di esercizi commerciali grande struttura di vendita
0 unità

Numero di pubblici esercizi
8 pari a 0,17 unità/ha

Superficie di vendita di esercizi di vicinato per unità di superficie territoriale
2 mq/ha pari a 22,50 mq/ab

Superficie di vendita per esercizi di media distribuzione per unità di superficie
0 mq/ha pari a 0,00 mq/ab

Numero imprese (2007)
0 unità

Caratteristiche NIL

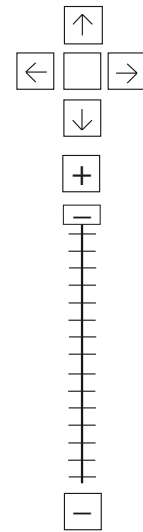
Presenza servizi sovra NIL
-

Presenza barriere fisiche (che rendono chiuso il NIL)
-

trasformazioni in corso

Denominazione	St	superficie lorda di pavimento						
		totale	residenza	commercio	terziario	ricettivo	produttivo	funzioni compatibili

stima della popolazione a fine insediamento																			
classi d'età													n° componenti						
0-2	3-5	6-10	11-13	14-16	17-18	19-24	25-34	35-44	45-54	55-64	65-74	75+	Tot	1	2	3	4	5+	Tot

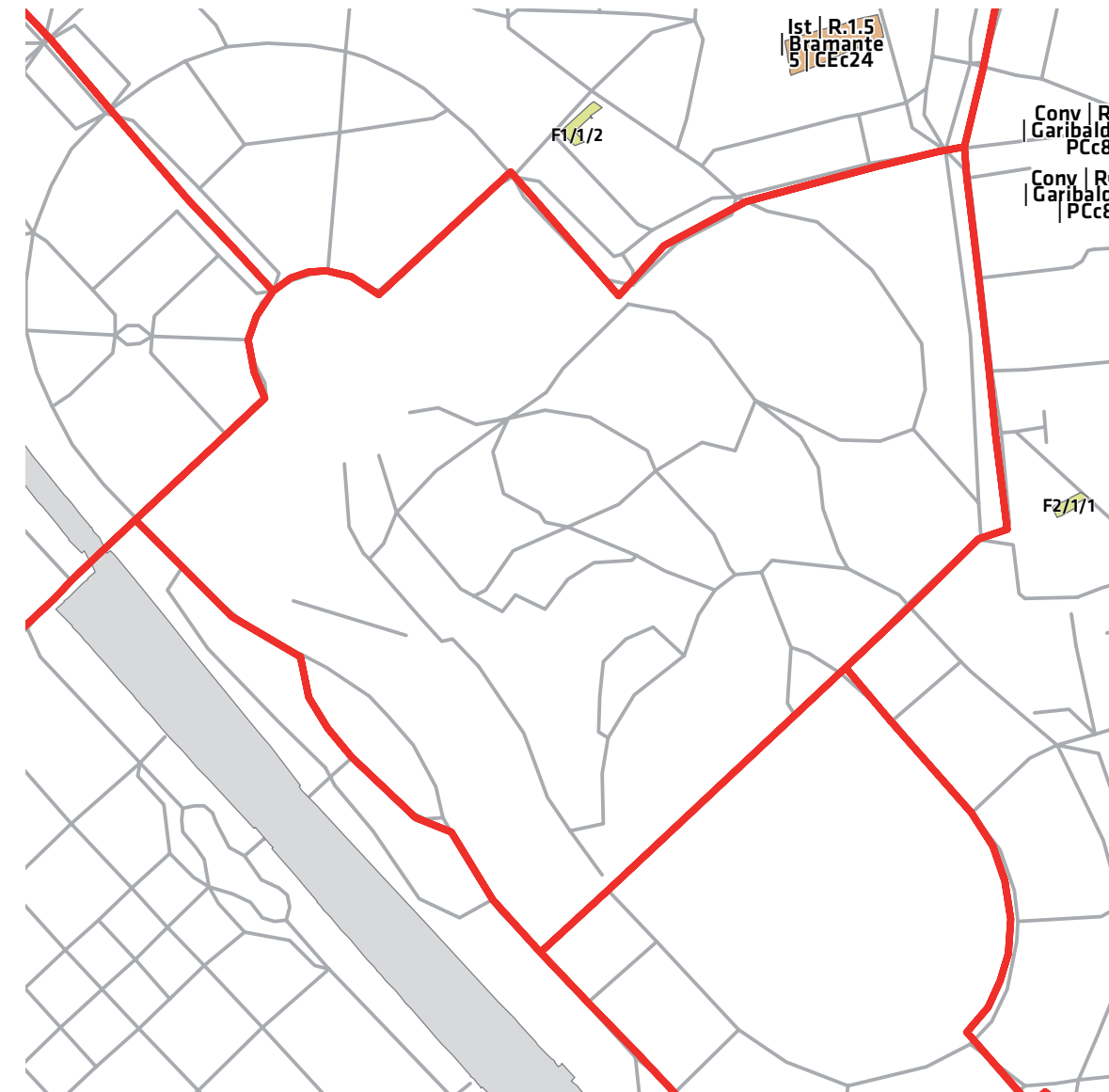


200 m
1000 ft

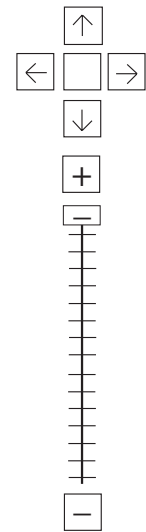
Legenda

- Rete stradale
- Perimetri NIL
- ATU
- Piano delle alienazioni
- Accordi di Programma
- Accordo Quadro
- Bando
- Convenzione
- Istanza
- Progetti viabilistici Expo
- PA
- PA Obbligatorie
- PCC in deroga
- PII e opere esterne
- PIR
- PRECU
- PRU
- Protocollo di Intesa
- VAR
- Zona C

Nome	Standard totale (mq)	Cessione/asservimento aree	Cessione/asservimento parcheggi	Standard monetizzato (mq)	Standard qualitativo (tipologia)	Standard qualitativo (mq eq.)	Opere aggiuntive	Urbanizzazione primaria/secondaria

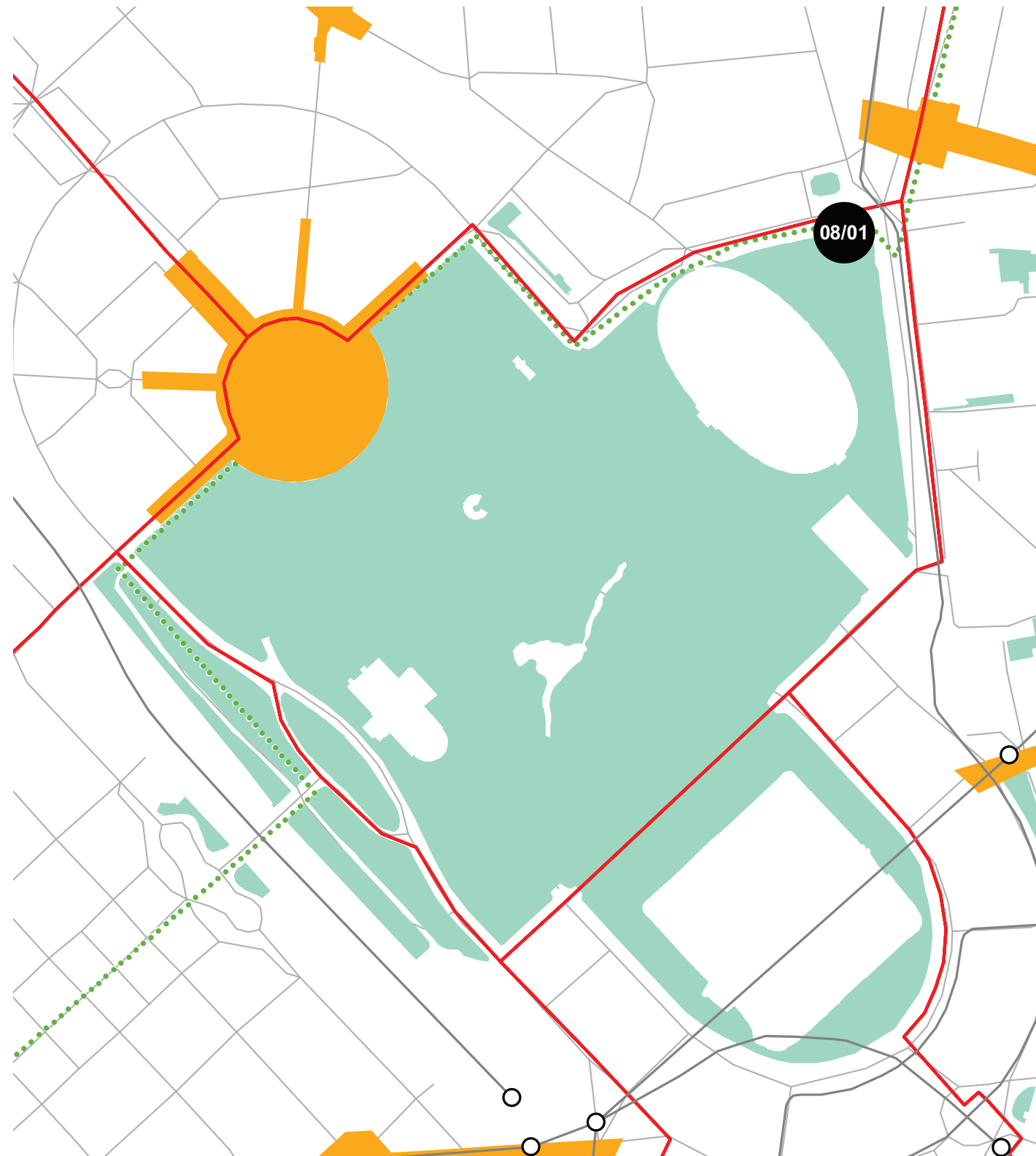


progettazione locale



200 m
1000 ft

- Legenda**
- Rete stradale
 - Perimetri NIL
 - ... Raggi verdi
 - Verde esistente
 - Verde programmato
 - Parchi regionali
 - Aree pedonali
 - Piani di cintura urbana
 - Ambiti di trasformazione
 - Centralità locali
 - Rete trasporto pubblico esistente
 - - - Rete trasporto pubblico programmato
 - Fermate MM esistenti
 - Fermate MM programmate

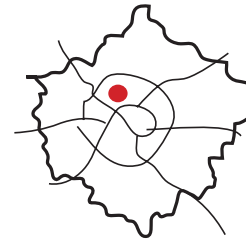


Riqualificare i margini del parco e sviluppare le connessione con altre superfici verdi pedonali esistenti in prossimità. In particolare connettere il parco con nuovi percorsi di attraversamento con Piazza Lega Lombarda e Porta Volta.

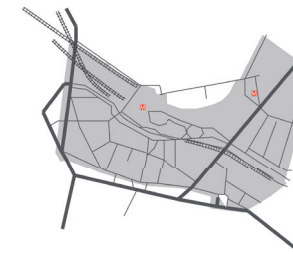
Interventi specifici

- 08/01** Piazza Lega Lombarda
Realizzare nuovi percorsi pedonali di attraversamento
Riqualificare e ampliare le superfici pedonali con aree di sosta e superfici verdi

analisi



localizzazione NIL



mappa del NIL

Residenti: **5.194**
Variazione prevista al 2032: 6.528 (+25,7%)

Densità abitativa (ab/km2): **6.611**
Densità prevista al 2032: 8.309

Struttura per età

Bambini (0-5): **255 (4,9%)**
Variazione prevista al 2032: 301 (+18%)

Minorenni (0-17): **687 (13,2%)**
Variazione prevista al 2032: 867 (+26,2%)

Giovani (18 - 34): **967 (18,6%)**
Variazione prevista al 2032: 1.222 (+26,4%)

Anziani (65+): **1.105 (21,3%)**
Variazione prevista al 2032: 1.399 (+26,6%)

"Grandi" anziani (85+): **198 (3,8%)**
Variazione prevista al 2032: 314 (+58,6%)

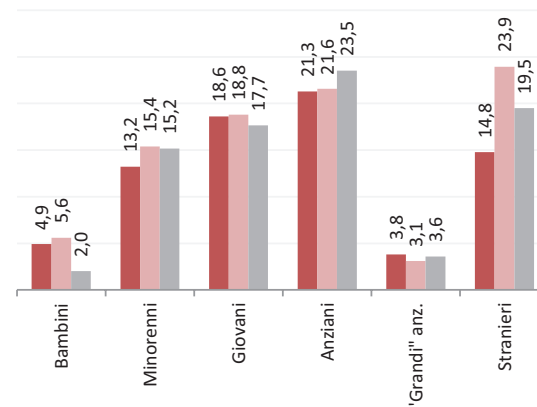
Popolazione straniera

Totale stranieri: **767 (14,8%)**

Minorenni tra gli stranieri: **106 (13,8%)**

Cittadinanze prevalenti (% su totale stranieri)

1° Peruviana	95 (2,1%)
2° Cinese	91 (2%)
3° Cingalese	53 (1,2%)



Dotazione di servizi

Dotazione servizi: **mq**
Per abitante: mq/ab

Dotazione minima: **mq**
Per abitante: mq/ab

Dotazione min. Milano: **mq**
Per abitante: mq/ab

Destinazione d'uso degli edifici

Residenziale: **50,7%**
A Milano: 60,2%

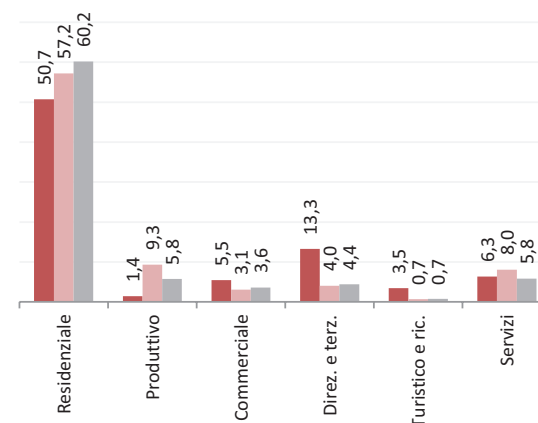
Produttivo: **1,4%**
A Milano: 5,8%

Commerciale: **5,5%**
A Milano: 3,6%

Direzionale e terziario: **13,3%**
A Milano: 4,4%

Turistico e ricettivo: **3,5%**
A Milano: 0,7%

Servizi: **6,3%**
A Milano: 5,8%



Potenzialità

Il quartiere offre diverse possibilità per il tempo libero. Le nuove trasformazioni porteranno mix funzionale e sociale.

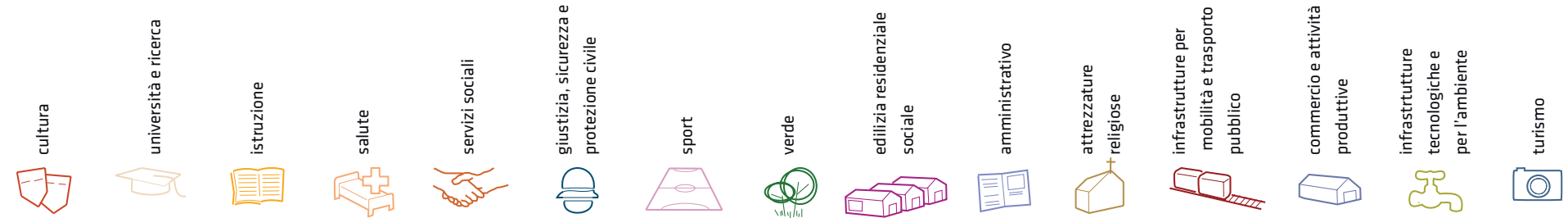
Problemi

Problemi legati alla fruizione notturna di Corso Como, in termini di spaccio di stupefacenti, risse e schiamazzi notturni. Mancano luoghi di aggregazione e spazi pubblici per i residenti.

Considerazioni derivanti dall'analisi dei media (carta stampata e web) e dagli incontri pubblici nel periodo che va da giugno 2007 a giugno 2008.

I dati sulla condizione demografica e su servizi ed edifici sono stati elaborati dal Settore Statistica e dal Settore Pianificazione Strategica. I dati sulla percezione dei cittadini derivano dall'analisi dei media (carta stampata e web) e da incontri pubblici appositamente svolti.

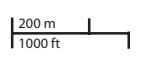
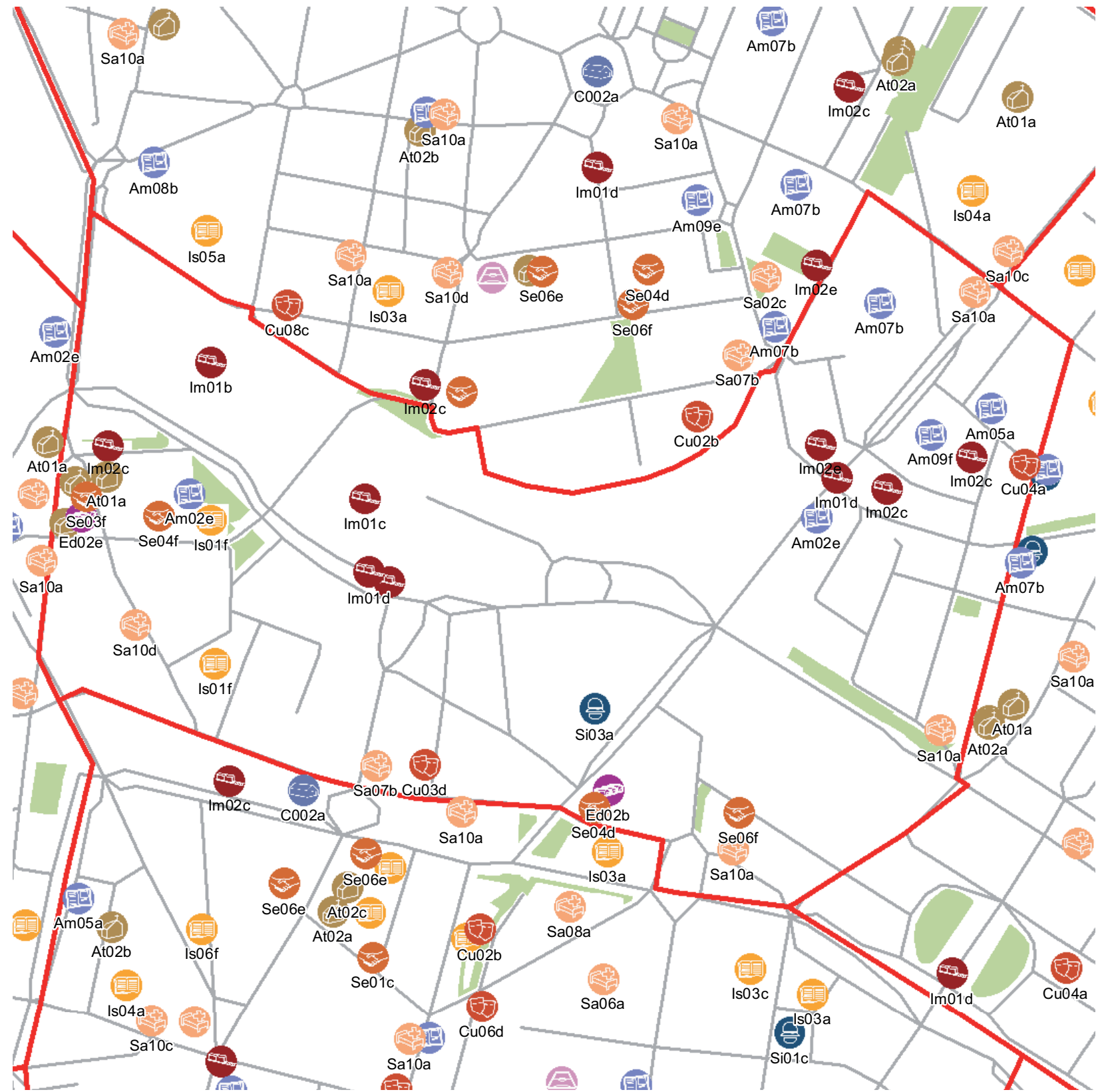
servizi esistenti e programmati*



Mappatura

- Am01a Borsas
- Am02a Centro cucina e mensa
- Am02b Consigli di Zona
- Am02c Magazzini e depositi
- Am02d Sedi istituzionali comunali
- Am02e Uffici comunali
- Am03a Consolato
- Am05a Poste - Agenzie di base e uffici succursali
- Am06a Sedi istituzionali provinciali
- Am06b Uffici provinciali
- Am07a Sedi istituzionali regionali
- Am07b Uffici regionali
- Am08a Prefettura
- Am08b Uffici, provveditorati e agenzie statali
- Am09a Acqua potabile uffici
- Am09b Edilizia residenziale uffici
- Am09c Energia elettrica uffici
- Am09d Gas metano uffici
- Am09e Poste e telecomunicazioni uffici
- Am09f Previdenza e assistenza uffici
- Am09g Trasporti e mobilità uffici
- At01a Istituti, opere e fondazioni religiose
- At02a Chiese e santuari cattolici
- At02b Luoghi per il culto e centri di confessioni religiose
- At02c Oratori e opere parrocchiali
- At03a Uffici ecclesiastici
- Co02a Mercati rionali
- Co03b Mercato floricolo
- Co03c Mercato ittico
- Co03d Mercato ortofrutticolo
- Cu01a Associazioni culturali
- Cu02a Centri sociali e ricreativi
- Cu02b Sedi di associazioni socio-culturali e di categoria
- Cu03a Archivi
- Cu03b Biblioteche Centrali
- Cu03c Biblioteche di quartiere
- Cu03d Specialistiche e di conservazione
- Cu03e Centri di documentazione e altre biblioteche
- Cu04a Centri congressi e sale conferenze
- Cu06b Istituti Culturali e monumenti
- Cu06d Musei
- Cu06e Sedi espositive
- Cu07b Scuola di cinema
- Cu07c Scuola di danza
- Cu07d Scuola di musica
- Cu07e Scuola di teatro
- Cu08a Auditorium
- Cu08b Polifunzionale
- Cu08c Teatro
- Ed02b Residenza in locazione a canone convenzionato
- Ed02d Residenza pubblica
- Ed02e Residenza per studenti
- Gi01a Istituti penali
- Gi01b Istituti penali minorili
- Gi02a Tribunali
- Gi02c Uffici giudiziari
- Im01a Aeroporti
- Im01b Scali e depositi ferroviari
- Im01c Stazioni ferroviarie
- Im01d Stazioni MM
- Im02a Parcheggi pertinenziali
- Im02c Parcheggi pubblici esterni alla carreggiata
- Im02d Parcheggi pubblici d'interscambio
- Im02e Parcheggi pubblici per i grandi servizi pubblici
- It01a Depositi autobus, tram e metropolitana
- It01b Depositi e autorimesse (Gestione rifiuti)
- It02a Impianti e sezioni distaccate acqua potabile
- It03a Cabine e impianti gas metano
- It03b Cogeneratori gas metano
- It04a Cabine elettriche
- It04c Stazioni e sottostazioni elettriche
- It04d Unità e poli operativi distribuzione energia elettrica
- It05a Impianti di raccolta rifiuti
- It05c Smaltimento rifiuti
- It05d Impianti smaltimento e recupero rifiuti
- It06a Depuratori
- It06b Spriglieratori
- Is01a Centro giochi
- Is01b Centro prima infanzia
- Is01c Micronido
- Is01d Nidi d'infanzia
- Is01g Nido aziendale
- Is01h Nido famiglia
- Is02a Scuole di formazione professionale
- Is03a Scuole per l'infanzia
- Is03b Scuole per l'infanzia speciali
- Is03c Scuole per l'infanzia straniere
- Is04a Scuole primarie
- Is04b Scuole primarie speciali
- Is04c Scuole primarie straniere
- Is05a Scuole secondarie inferiori
- Is05b Scuole secondarie inferiori speciali
- Is05c Scuole secondarie inferiori straniere
- Is06a Conservatorio
- Is06b Istituto d'Arte
- Is06c Istituto istruzione superiore
- Is06d Istituto magistrale
- Is06e Istituto professionale
- Is06f Istituto tecnico
- Is06g Liceo
- Is06h Perito
- Is07a Centri di Formazione
- Is07c Enti accreditati di formazione professionale
- Is07d Fondazione Scuole Civiche
- Is08a Tempo per le famiglie
- Sa01a Canile
- Sa02a Centri di psicologia del bambino
- Sa02c Centri ASL
- Sa02d Ufficio Relazione con il Pubblico e Direzioni ASL
- Sa02e Unità tutela dei minori
- Sa03a Cimiteri
- Sa04a Pronto soccorso e pronto intervento
- Sa05a Servizi di medicina di laboratorio
- Sa06a Struttura ospedaliera
- Sa07a Consultori Pediatrici
- Sa07b Strutture ambulatoriali
- Sa08a Strutture di ricovero e cura
- Sa09a Strutture psichiatriche
- Sa10a Farmacie
- Sa10b Medici di Medicina Generale
- Sa10c Pediatri libera scelta
- Sa10d Veterinari
- Se02a Centri aggregativi multifunzionali
- Se02b Centri aggregazione giovanili
- Se02c Centri socio ricreativi culturali per anziani
- Se03b Servizi Comunali di accesso per adulti
- Se03c Servizi Comunali specialistici per adulti
- Se03d Servizi di Assistenza Domiciliare per adulti
- Se03e Servizi Residenziali per adulti
- Se03f Servizi Territoriali per adulti
- Se04b Servizi Comunali di accesso per anziani
- Se04c Servizi Comunali specialistici per anziani
- Se04d Servizi di Assistenza Domiciliare per anziani
- Se04e Servizi Residenziali per anziani
- Se04f Servizi Territoriali per anziani
- Se05a Servizi Comunali di accesso per disabili
- Se05b Servizi Comunali specialistici per disabili
- Se05c Servizi di Assistenza Domiciliare per disabili
- Se05d Servizi Residenziali per disabili
- Se05e Servizi Territoriali per disabili
- Se06b Servizi Comunali di accesso per minori
- Se06c Servizi Comunali specialistici per minori
- Se06d Servizi di Assistenza Domiciliare per minori
- Se06e Servizi Residenziali per minori
- Se06f Servizi Territoriali per minori
- Si01a Carabinieri - Caserme e stazioni
- Si01b Carabinieri - Centro detentivo per la permanenza temporanea e assis
- Si01c Carabinieri - Comandi e uffici
- Si02a Forze Armate - Caserme e impianti
- Si02b Forze Armate - Comandi
- Si02c Forze Armate - Scuola militare
- Si03a Guardia di Finanza - Comandi interregionali e regionali
- Si03b Guardia di Finanza - Gruppi e Compagnie
- Si03c Guardia di Finanza - Nuclei regionali e provinciali polizia tributaria
- Si03d Guardia di Finanza - Nuclei speciali
- Si04a Polizia di Stato - Caserme e commissariati
- Si04b Polizia di Stato - Comandi e Posti di P.S.
- Si04c Polizia di Stato - Scuola P.S.
- Si04d Polizia Ferroviaria
- Si04e Polizia frontiera
- Si04f Polizia stradale
- Si04g Questura
- Si05a Polizia Locale - Autoparco e depositi giudiziari
- Si05b Polizia Locale - Comandi e presidi
- Si05c Polizia Locale - Nuclei
- Si05d Polizia Locale - Scuola polizia municipale
- Si05e Polizia Locale - Sezioni
- Si07a Protezione Civile - Aree di esercitazione
- Si07b Protezione Civile - Sedi
- Si08a Vigili del Fuoco - Caserma e uffici
- Sp01a Centri polivalenti
- Sp02b Centri balneari
- Sp02c Centri sportivi
- Sp02d Piscine
- Sp03a Grande impianto
- Sp03c Stadio pubblico o regolato da atto d'asservimento
- Sp04a Strutture sportive oratoriali
- Tu01a Campi
- Tu01b Ostelli
- Tu02a Fiera e spazi espositivi
- Un01a Centri ricerca/laboratori di ricerca
- Un02a Accademie e Istituti superiori di studi
- Un02b Incubatori d'impresa
- Un02c Sedi e poli universitari
- Un02d Servizi per studenti
- Ve01a Giardino di quartiere
- Ve01b Giardino pubblico
- Ve01c Parco estensivo
- Ve01d Parco storico
- Ve01e Parco urbano

- Is06g Liceo
- Is06h Perito
- Is07a Centri di Formazione
- Is07c Enti accreditati di formazione professionale
- Is07d Fondazione Scuole Civiche
- Is08a Tempo per le famiglie
- Sa01a Canile
- Sa02a Centri di psicologia del bambino
- Sa02c Centri ASL
- Sa02d Ufficio Relazione con il Pubblico e Direzioni ASL
- Sa02e Unità tutela dei minori
- Sa03a Cimiteri
- Sa04a Pronto soccorso e pronto intervento
- Sa05a Servizi di medicina di laboratorio
- Sa06a Struttura ospedaliera
- Sa07a Consultori Pediatrici
- Sa07b Strutture ambulatoriali
- Sa08a Strutture di ricovero e cura
- Sa09a Strutture psichiatriche
- Sa10a Farmacie
- Sa10b Medici di Medicina Generale
- Sa10c Pediatri libera scelta
- Sa10d Veterinari
- Se02a Centri aggregativi multifunzionali
- Se02b Centri aggregazione giovanili
- Se02c Centri socio ricreativi culturali per anziani
- Se03b Servizi Comunali di accesso per adulti
- Se03c Servizi Comunali specialistici per adulti
- Se03d Servizi di Assistenza Domiciliare per adulti
- Se03e Servizi Residenziali per adulti
- Se03f Servizi Territoriali per adulti
- Se04b Servizi Comunali di accesso per anziani
- Se04c Servizi Comunali specialistici per anziani
- Se04d Servizi di Assistenza Domiciliare per anziani
- Se04e Servizi Residenziali per anziani
- Se04f Servizi Territoriali per anziani
- Se05a Servizi Comunali di accesso per disabili
- Se05b Servizi Comunali specialistici per disabili
- Se05c Servizi di Assistenza Domiciliare per disabili
- Se05d Servizi Residenziali per disabili
- Se05e Servizi Territoriali per disabili
- Se06b Servizi Comunali di accesso per minori
- Se06c Servizi Comunali specialistici per minori
- Se06d Servizi di Assistenza Domiciliare per minori
- Se06e Servizi Residenziali per minori
- Se06f Servizi Territoriali per minori
- Si01a Carabinieri - Caserme e stazioni
- Si01b Carabinieri - Centro detentivo per la permanenza temporanea e assis
- Si01c Carabinieri - Comandi e uffici
- Si02a Forze Armate - Caserme e impianti
- Si02b Forze Armate - Comandi
- Si02c Forze Armate - Scuola militare
- Si03a Guardia di Finanza - Comandi interregionali e regionali
- Si03b Guardia di Finanza - Gruppi e Compagnie
- Si03c Guardia di Finanza - Nuclei regionali e provinciali polizia tributaria
- Si03d Guardia di Finanza - Nuclei speciali
- Si04a Polizia di Stato - Caserme e commissariati
- Si04b Polizia di Stato - Comandi e Posti di P.S.
- Si04c Polizia di Stato - Scuola P.S.
- Si04d Polizia Ferroviaria
- Si04e Polizia frontiera
- Si04f Polizia stradale
- Si04g Questura
- Si05a Polizia Locale - Autoparco e depositi giudiziari
- Si05b Polizia Locale - Comandi e presidi
- Si05c Polizia Locale - Nuclei
- Si05d Polizia Locale - Scuola polizia municipale
- Si05e Polizia Locale - Sezioni
- Si07a Protezione Civile - Aree di esercitazione
- Si07b Protezione Civile - Sedi
- Si08a Vigili del Fuoco - Caserma e uffici
- Sp01a Centri polivalenti
- Sp02b Centri balneari
- Sp02c Centri sportivi
- Sp02d Piscine
- Sp03a Grande impianto
- Sp03c Stadio pubblico o regolato da atto d'asservimento
- Sp04a Strutture sportive oratoriali
- Tu01a Campi
- Tu01b Ostelli
- Tu02a Fiera e spazi espositivi
- Un01a Centri ricerca/laboratori di ricerca
- Un02a Accademie e Istituti superiori di studi
- Un02b Incubatori d'impresa
- Un02c Sedi e poli universitari
- Un02d Servizi per studenti
- Ve01a Giardino di quartiere
- Ve01b Giardino pubblico
- Ve01c Parco estensivo
- Ve01d Parco storico
- Ve01e Parco urbano



*Servizi programmati dal Piano Triennale delle Opere Pubbliche (PTOOPP)



Offerta complessiva servizi

1 Cu03d	2 Is01f	1 Sa07b	1 Se02c	1 Si03a		13.422 mq Ve01a	1 Ed02b	2 Am02e	1 At01a	1 Im01c
1 Cu04a	1 Is01g	4 Sa10a	1 Se03b	1 Si04d			2 Ed02e	1 Am05a	2 At02a	3 Im01d
	1 Is03a	1 Sa10d	3 Se03f					1 Am09b		3 Im02c
			1 Se04b					1 Am09f		2 Im02e
			8 Se04d					1 Am09g		2 Im02a (sotterraneo)
			1 Se04f							1 Im02e (sotterraneo)
			1 Se05c							
			1 Se06e							
			1 Se06f							
















TOT. (mq)

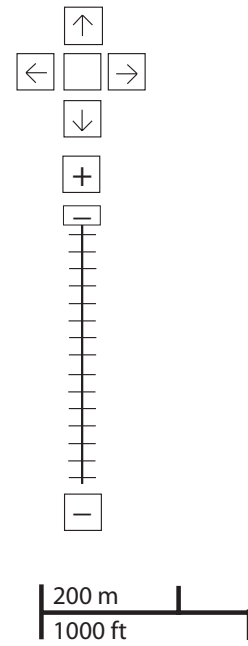
di cui

SERVIZI INDISPENSABILI (mq)

-	-	2.183	-	3.664	9.180	-	13.422	2.834	10.520	-	22.770	-	3.532	-
-	-	2.183	-	3.664	9.180	-	13.422	1.100	3.108	-	22.770	-	-	-

problemi


- cultura

- università e ricerca

- istruzione

- salute

- servizi sociali

- giustizia, sicurezza e protezione civile

- sport

- verde

- edilizia residenziale sociale

- amministrativo

- attrezzature religiose

- infrastrutture per mobilità e trasporto pubblico

- commercio e attività produttive

- infrastrutture tecnologiche e per l'ambiente

- turismo





Ascolto della Città



PROBLEMI potenzialità




















zona 9
reclami relativi alla zona

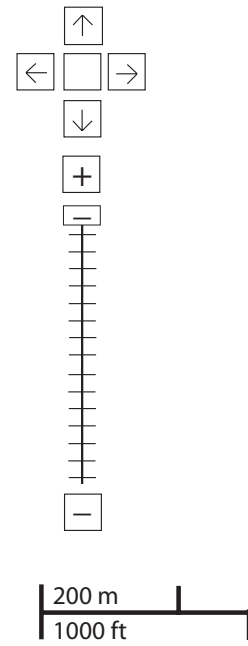


-  4
-  2
-  3

Considerazioni derivanti dall'analisi dei media (carta stampata e web) e dagli incontri pubblici nel periodo che va da giugno 2007 a giugno 2008.

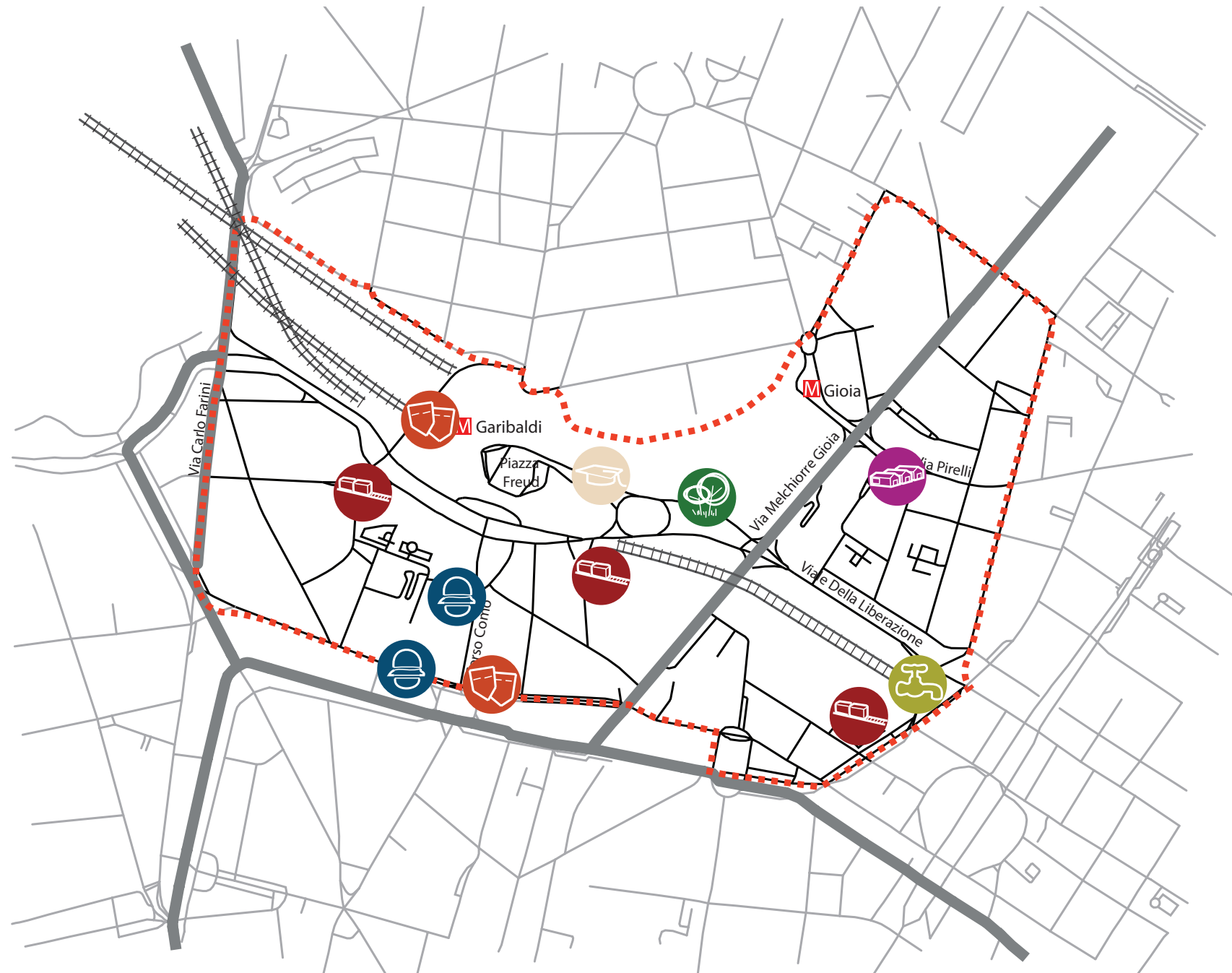
potenzialità

- cultura

- università e ricerca

- istruzione

- salute

- servizi sociali

- giustizia, sicurezza e protezione civile

- sport

- verde

- edilizia residenziale sociale

- amministrativo

- attrezzature religiose

- infrastrutture per mobilità e trasporto pubblico

- commercio e attività produttive

- infrastrutture tecnologiche e per l'ambiente

- turismo




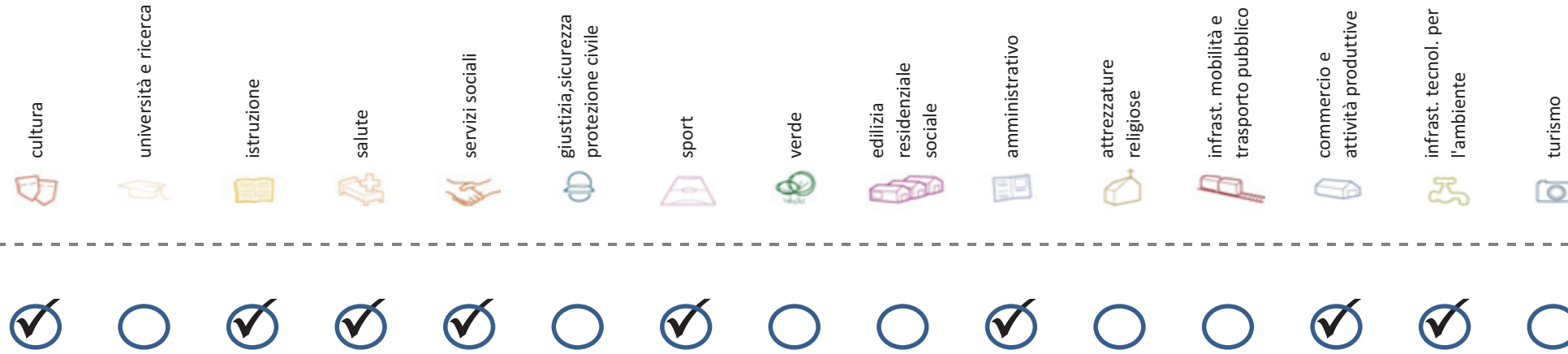
Ascolto della Città

- problemi
- POTENZIALITA'**



Considerazioni derivanti dall'analisi dei media (carta stampata e web) e dagli incontri pubblici nel periodo che va da giugno 2007 a giugno 2008.

Soddisfazione del bisogno di servizi



Servizi di natura territoriale per cui è possibile misurare il livello di soddisfazione del bisogno in rapporto ai bacini di utenza potenziale

Esprime la quota di popolazione residente nel NIL che, essendo potenzialmente target del servizio, **rischia di non essere servita sulla base dell'offerta presente.**

Ha la funzione di ponderare il bisogno potenzialmente insoddisfatto rilevato "entro il NIL" **rispetto al complessivo bisogno del servizio espresso a livello cittadino.**

Indice sintetico che quantifica il **livello di criticità potenziale del NIL** per il servizio sulla base delle due precedenti misure. La scala va da **0 (bisogno soddisfatto)** a **5 (segnale d'attenzione)**.

Per la metodologia completa si veda il documento **"Il Piano dei Servizi del Comune di Milano – Metodologia e analisi del bisogno di servizi"**

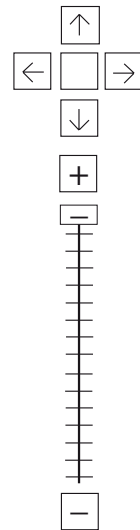
Categoria	Tipologia di servizio	% di bisogno non soddisfatto entro il NIL	% di bisogno non soddisfatto del NIL rispetto al bisogno cittadino	Livello di criticità da 0 a 5
Cultura	Biblioteche di quartiere	42,8%	0,7%	1
	Nidi d'infanzia	19,7%	0,4%	1
Istruzione	Scuole per l'infanzia	44,8%	0,3%	1
	Scuole primarie	2,2%	0,1%	1
	Scuole sec. di I grado	7,2%	0,2%	1
	Consultori pediatrici	9,4%	0,1%	1
Salute	Strutture ambulatoriali	0,3%	0,0%	1
	Farmacie	0,2%	0,0%	1
	Medici di med. generale	0,0%	0,0%	0
	Pediatri di libera scelta	70,3%	0,8%	1
Commercio e att. produttive	Mercati rionali coperti	80,3%	0,7%	1

Categoria	Tipologia di servizio	% di bisogno non soddisfatto entro il NIL	% di bisogno non soddisfatto del NIL rispetto al bisogno cittadino	Livello di criticità da 0 a 5
Servizi sociali	CAM	0,1%	0,0%	1
	CAG	92,5%	0,9%	1
Sport	CSRCA	0,0%	0,0%	0
	Centri sportivi Calcio	90,8%	1,0%	1
	Centri sportivi	83,6%	1,4%	2
	Palestre	12,0%	0,1%	1
Amministrativo	Piscine coperte	0,0%	0,0%	0
	Strut. sport. oratoriali	14,3%	0,6%	1
	Sedi di Milano semplice	100,0%	0,5%	1
Infrast. tecnol. per l'ambiente	Uffici postali	0,4%	0,0%	1
	Riciclerie	95,2%	1,6%	1

indicatori territoriali

Analisi delle superfici	Analisi mobilità	Analisi esercizi di vicinato	Caratteristiche NIL
<p>Superficie Totale (estensione areale totale, al lordo delle strade) 78,6 ha</p> <p>Aree in trasformazione da PGT -</p> <p>Superficie coperta / ha 24,6 % / 19,3 ha</p> <p>Superficie coperta ERP/ ha -</p> <p>Aree a verde / ha -</p>	<p>Mezzi pubblici Numero fermate metro (FNM, Passante) 2 Numero fermate mezzi di superficie 27 pari a 0,3 unità/ha</p> <p>Mobilità Ambiente Piste ciclabili - Superficie sosta veicoli -</p>	<p>Numero di esercizi di vicinato 209 pari a 2,7 unità/ha</p> <p>Numero di esercizi commerciali media struttura di vendita 12 pari a 0,2 unità/ha</p> <p>Numero di esercizi commerciali grande struttura di vendita 0,0 unità</p> <p>Numero di pubblici esercizi 133 pari a 1,7 unità/ha</p> <p>Superficie di vendita di esercizi di vicinato per unità di superficie territoriale 176 mq/ha pari a 2,5 mq/ab</p> <p>Superficie di vendita per esercizi di media distribuzione per unità di superficie 78 mq/ha pari a 1,1 mq/ab</p> <p>Numero imprese (2007) 50 unità</p>	<p>Presenza servizi sovra NIL -</p> <p>Presenza barriere fisiche (che rendono chiuso il NIL) -</p>

trasformazioni in corso



200 m
1000 ft

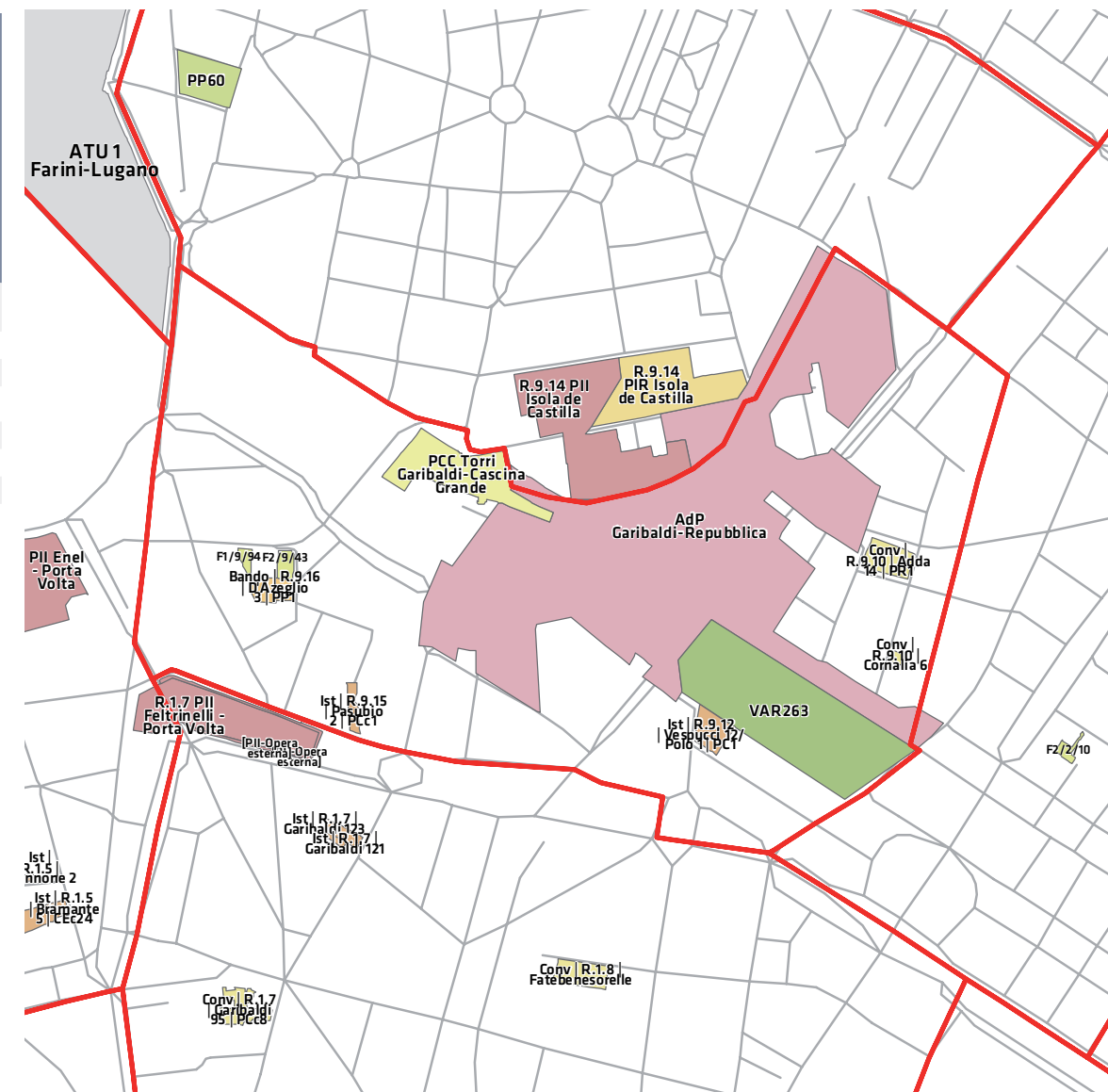
Legenda

- Rete stradale
- Perimetri NIL
- ATU
- Piano delle alienazioni
- Accordi di Programma
- Accordo Quadro
- Bando
- Convenzione
- Istanza
- Progetti viabilistici Expo
- PA
- PA Obbligatorie
- PCC in deroga
- PII e opere esterne
- PIR
- PRECU
- PRU
- Protocollo di Intesa
- VAR
- Zona C

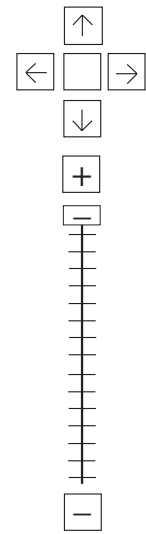
Denominazione	St	superficie lorda di pavimento						
		totale	residenza	commercio	terziario	ricettivo	produttivo	funzioni compatibili
Conv R.9.10 Adda 14 PR1	-	-	-	-	-	-	-	-
Conv R.9.10 Cornalia 6	-	-	-	-	-	-	-	-
Ist R.9.12 Vespucci 12/ Polo 1 PC1	-	-	-	-	-	-	-	-
Ist R.9.15 Pasubio 2 PCc1	-	-	-	-	-	-	-	-
Bando R.9.16 D'Azeglio 3 PP1	139208	229693	15000	10000	70485	15000	-	119208
AdP Garibaldi - Repubblica	44644	3125	3125	-	-	-	-	-
VAR 263 ex Varesine	-	-	-	-	-	-	-	-
PCCC Torri Garibaldi-Cascina Grande	-	-	-	-	-	-	-	-
Piano delle Alienazioni F1/9/94 - F2/9/43	-	-	-	-	-	-	-	-

Nome	Standard totale (mq)	Cessione/asservimento aree	Cessione/asservimento parcheggi	Standard monetizzato (mq)	Standard qualitativo (tipologia)	Standard qualitativo (mq eq.)	Opere aggiuntive	Urbanizzazione primaria/secondaria
Accordo di Programma Garibaldi-Repubblica	312114	107748	30000					

stima della popolazione a fine insediamento															n° componenti					
classi d'età																				
0-2	3-5	6-10	11-13	14-16	17-18	19-24	25-34	35-44	45-54	55-64	65-74	75+	Tot	1	2	3	4	5+	Tot	
-	-	-	-	-	-	-	-	-	-	-	-	-	-	-	-	-	-	-	-	-
-	-	-	-	-	-	-	-	-	-	-	-	-	-	-	-	-	-	-	-	-
13	13	17	9	9	5	21	57	70	55	35	18	9	331	42	36	32	23	6	139	
3	3	4	2	2	1	4	12	14	11	7	4	2	69	9	8	7	5	1	30	
-	-	-	-	-	-	-	-	-	-	-	-	-	-	-	-	-	-	-	-	-
-	-	-	-	-	-	-	-	-	-	-	-	-	-	-	-	-	-	-	-	-
-	-	-	-	-	-	-	-	-	-	-	-	-	-	-	-	-	-	-	-	-
-	-	-	-	-	-	-	-	-	-	-	-	-	-	-	-	-	-	-	-	-
-	-	-	-	-	-	-	-	-	-	-	-	-	-	-	-	-	-	-	-	-

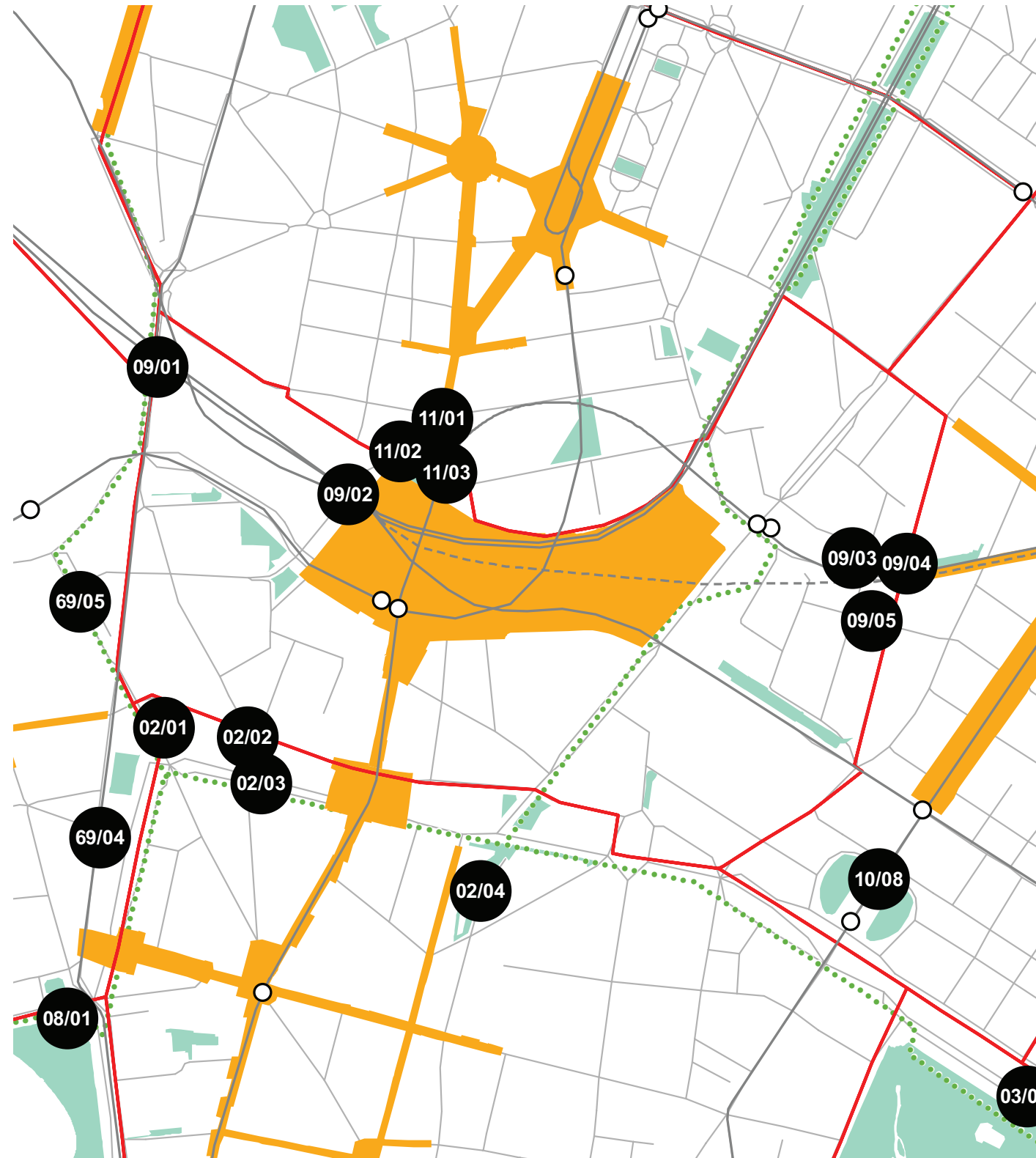


progettazione locale



200 m
1000 ft

- Legenda**
- Rete stradale
 - Perimetri NIL
 - ... Raggi verdi
 - Verde esistente
 - Verde programmato
 - Parchi regionali
 - Aree pedonali
 - Piani di cintura urbana
 - Ambiti di trasformazione
 - Centralità locali
 - Rete trasporto pubblico esistente
 - Rete trasporto pubblico programmato
 - Fermate MM esistenti
 - Fermate MM programmate

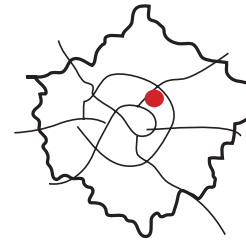


Riqualificazione del sistema di vie commerciali tra via Filzi, via Mechiorre Gioia e via Pirelli aumentando le superfici pedonali. Verifica della realizzazione di spazi collettivi e luoghi di centralità locale all'interno delle aree di trasformazione. Connessione verde tra il nuovo parco e i Giardini Pubblici attraverso sistemi pedonali di collegamento attraverso piazza della Repubblica.

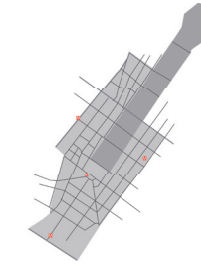
Interventi specifici

- 09/01 Cavalcavia Farini
Riqualificare e ampliare le superfici pedonali con aree di sosta
- 09/02 Cavalcavia Bussa
Riqualificare e ampliare le superfici pedonali con aree di sosta
- 09/03 Via Cornalia
Riqualificare e ampliare le superfici pedonali con aree di sosta e superfici verdi
Riqualificare e ampliare le superfici pedonali per incentivare il commercio al dettaglio
- 09/04 Via Fara
Riqualificare e ampliare le superfici pedonali con aree di sosta e superfici verdi
Riqualificare e ampliare le superfici pedonali per incentivare il commercio al dettaglio
- 09/05 Via Adda
Riqualificare e ampliare le superfici pedonali con aree di sosta e superfici verdi
Riqualificare e ampliare le superfici pedonali per incentivare il commercio al dettaglio

analisi



localizzazione NIL



mappa del NIL

Residenti: **17.593**
Variazione prevista al 2032: 20.765 (+18%)

Densità abitativa (ab/km2): **11.306**
Densità prevista al 2032: 13.344

Struttura per età

Bambini (0-5): **857 (4,9%)**
Variazione prevista al 2032: 947 (+10,5%)

Minorenni (0-17): **2.455 (14%)**
Variazione prevista al 2032: 2.941 (+19,8%)

Giovani (18 - 34): **3.630 (20,6%)**
Variazione prevista al 2032: 4.157 (+14,5%)

Anziani (65+): **3.606 (20,5%)**
Variazione prevista al 2032: 4.478 (+24,2%)

"Grandi" anziani (85+): **557 (3,2%)**
Variazione prevista al 2032: 906 (+62,7%)

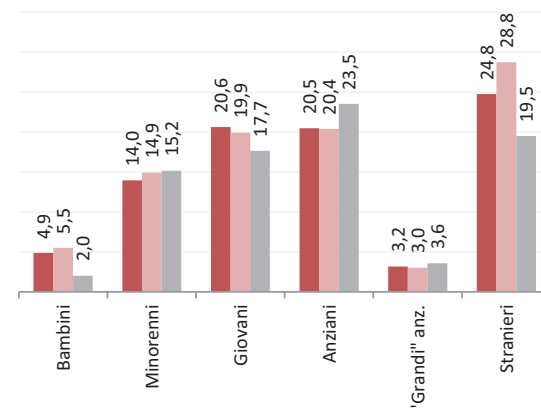
Popolazione straniera

Totale stranieri: **4.356 (24,8%)**

Minorenni tra gli stranieri: **647 (14,9%)**

Cittadinanze prevalenti (% su totale stranieri)

1° Bangladese 642 (14,5%)
2° Filippina 605 (13,6%)
3° Cinese 528 (11,9%)



Dotazione di servizi

Dotazione servizi: **mq**
Per abitante: mq/ab

Dotazione minima: **mq**
Per abitante: mq/ab

Dotazione min. Milano: **mq**
Per abitante: mq/ab

Destinazione d'uso degli edifici

Residenziale: **58,2%**
A Milano: 60,2%

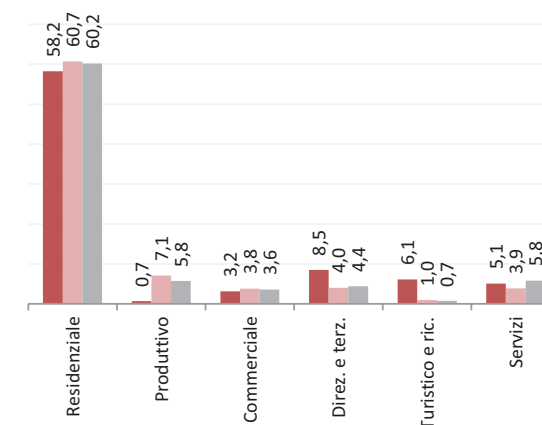
Produttivo: **0,7%**
A Milano: 5,8%

Commerciale: **3,2%**
A Milano: 3,6%

Direzionale e terziario: **8,5%**
A Milano: 4,4%

Turistico e ricettivo: **6,1%**
A Milano: 0,7%

Servizi: **5,1%**
A Milano: 5,8%



Potenzialità

Il piazzale della Stazione ospita diverse iniziative; il restauro della Stazione e dell'edificio delle ex Poste; i residenti siglano inoltre un patto per ripulire alcune strade e stabili; presenza di associazioni che potrebbero creare una rete di assistenza sociale per la zona.

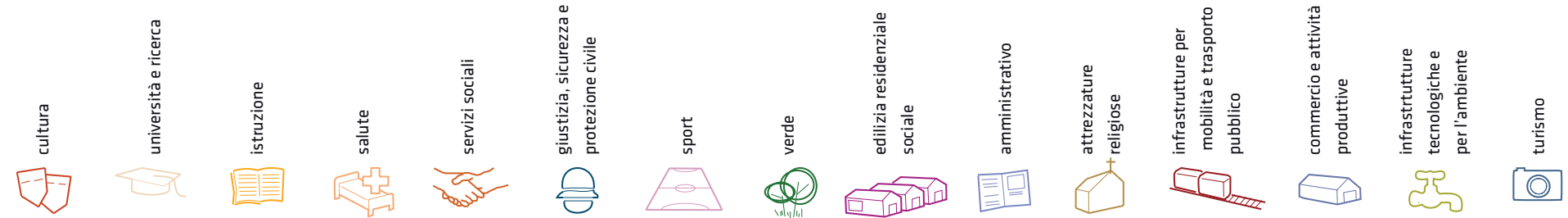
Problemi

Problemi legati alla sicurezza, per via di borseggiatori ed episodi di microcriminalità; il sedime ferroviario costituisce una barriera fisica i cui attraversamenti non sono nè sicuri, nè salubri; il restauro della Stazione causa disagi come la chiusura dell'ambulatorio a servizio dei viaggiatori.

Considerazioni derivanti dall'analisi dei media (carta stampata e web) e dagli incontri pubblici nel periodo che va da giugno 2007 a giugno 2008.

I dati sulla condizione demografica e su servizi ed edifici sono stati elaborati dal Settore Statistica e dal Settore Pianificazione Strategica. I dati sulla percezione dei cittadini derivano dall'analisi dei media (carta stampata e web) e da incontri pubblici appositamente svolti.

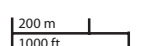
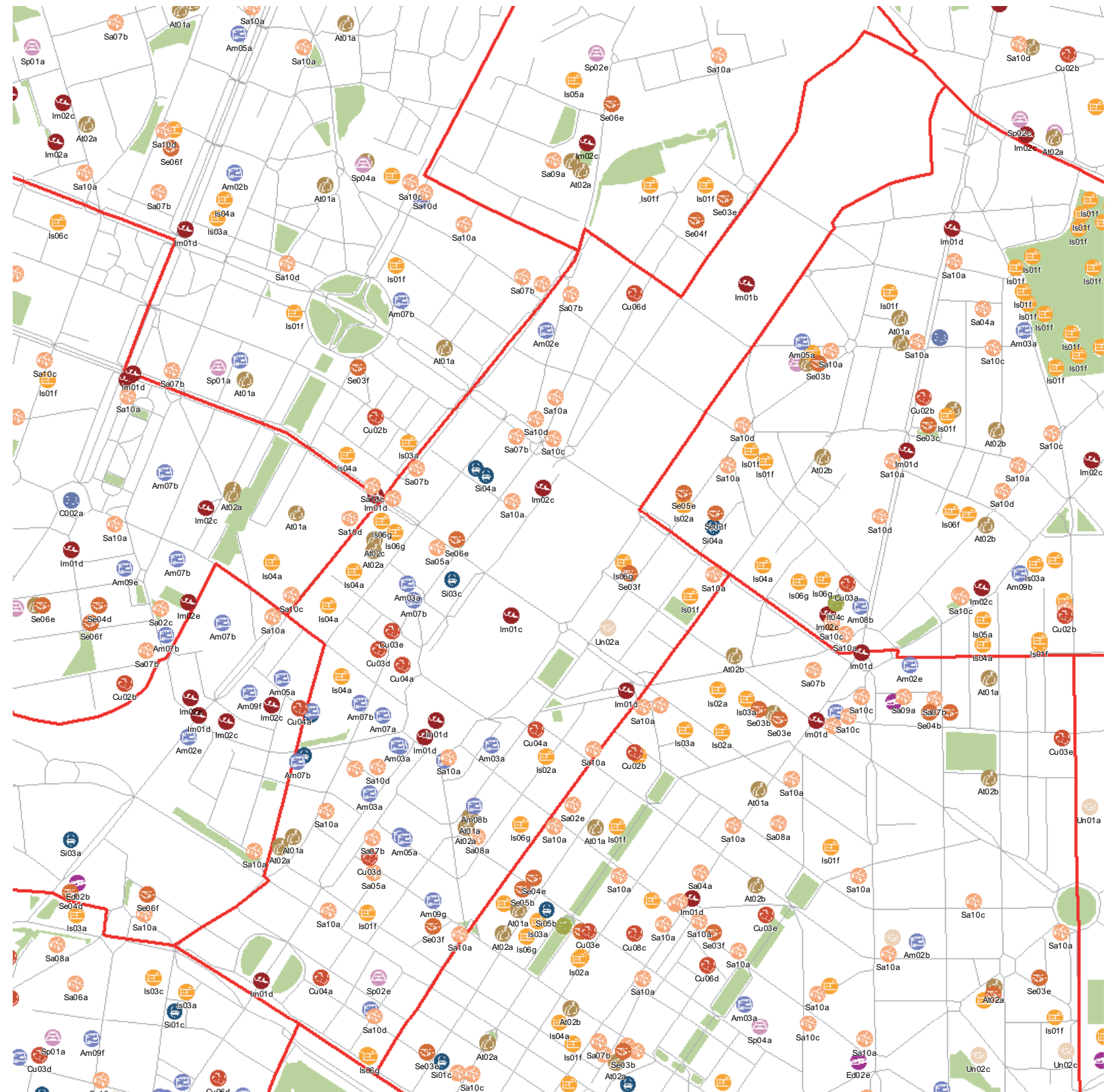
servizi esistenti e programmati*



Mappatura

- Am01a Borsa
- Am02a Centro cucina e mensa
- Am02b Consigli di Zona
- Am02c Magazzini e depositi
- Am02d Sedi istituzionali comunali
- Am02e Uffici comunali
- Am03a Consolato
- Am05a Poste - Agenzie di base e uffici succursali
- Am06a Sedi istituzionali provinciali
- Am06b Uffici provinciali
- Am07a Sedi istituzionali regionali
- Am07b Uffici regionali
- Am08a Prefettura
- Am08b Uffici, provveditorati e agenzie statali
- Am09a Acqua potabile uffici
- Am09b Edilizia residenziale uffici
- Am09c Energia elettrica uffici
- Am09d Gas metano uffici
- Am09e Poste e telecomunicazioni uffici
- Am09f Previdenza e assistenza uffici
- Am09g Trasporti e mobilità uffici
- At01a Istituti, opere e fondazioni religiose
- At02a Chiese e santuari cattolici
- At02b Luoghi per il culto e centri di confessioni religiose
- At02c Oratori e opere parrocchiali
- At03a Uffici ecclesiastici
- Co02a Mercati rionali
- Co03b Mercato floricolo
- Co03c Mercato ittico
- Co03d Mercato ortofrutticolo
- Cu01a Associazioni culturali
- Cu02a Centri sociali e ricreativi
- Cu02b Sedi di associazioni socio-culturali e di categoria
- Cu03a Archivi
- Cu03b Biblioteche Centrali
- Cu03c Biblioteche di quartiere
- Cu03d Specialistiche e di conservazione
- Cu03e Centri di documentazione e altre biblioteche
- Cu04a Centri congressi e sale conferenze
- Cu06b Istituti Culturali e monumenti
- Cu06d Musei
- Cu06e Sedi espositive
- Cu07b Scuola di cinema
- Cu07c Scuola di danza
- Cu07d Scuola di musica
- Cu07e Scuola di teatro
- Cu08a Auditorium
- Cu08b Polifunzionale
- Cu08c Teatro
- Ed02b Residenza in locazione a canone convenzionato
- Ed02d Residenza pubblica
- Ed02e Residenza per studenti
- Gi01a Istituti penali
- Gi01b Istituti penali minorili
- Gi02a Tribunale
- Gi02c Uffici giudiziari
- Im01a Aeroporti
- Im01b Scali e depositi ferroviari
- Im01c Stazioni ferroviarie
- Im01d Stazioni MM
- Im02a Parcheggi pertinenziali
- Im02c Parcheggi pubblici esterni alla carreggiata
- Im02d Parcheggi pubblici d'interscambio
- Im02e Parcheggi pubblici per i grandi servizi pubblici
- It01a Depositi autobus, tram e metropolitana
- It01b Depositi e autorimesse (Gestione rifiuti)
- It02a Impianti e sezioni distaccate acqua potabile
- It03a Cabine e impianti gas metano
- It03b Cogeneratori gas metano
- It04a Cabine elettriche
- It04c Stazioni e sottostazioni elettriche
- It04d Unità e poli operativi distribuzione energia elettrica
- It05a Impianti di raccolta rifiuti
- It05c Smaltimento rifiuti
- It05d Impianti smaltimento e recupero rifiuti
- It06a Depuratori
- It06b Sgrigliatori
- Is01a Centro giochi
- Is01b Centro prima infanzia
- Is01c Micronido
- Is01d Nidi d'infanzia
- Is01g Nido aziendale
- Is01h Nido famiglia
- Is02a Scuole di formazione professionale
- Is03a Scuole per l'infanzia
- Is03b Scuole per l'infanzia speciali
- Is03c Scuole per l'infanzia straniere
- Is04a Scuole primarie
- Is04b Scuole primarie speciali
- Is04c Scuole primarie straniere
- Is05a Scuole secondarie inferiori
- Is05b Scuole secondarie inferiori speciali
- Is05c Scuole secondarie inferiori straniere
- Is06a Conservatorio
- Is06b Istituto d'Arte
- Is06c Istituto istruzione superiore
- Is06d Istituto magistrale
- Is06e Istituto professionale
- Is06f Istituto tecnico

- Is06g Liceo
- Is06h Perito
- Is07a Centri di Formazione
- Is07c Enti accreditati di formazione professionale
- Is07d Fondazione Scuole Civiche
- Is08a Tempo per le famiglie
- Sa01a Canile
- Sa02a Centri di psicologia del bambino
- Sa02c Centri ASL
- Sa02d Ufficio Relazione con il Pubblico e Direzioni ASL
- Sa02e Unità tutela dei minori
- Sa03a Cimiteri
- Sa04a Pronto soccorso e pronto intervento
- Sa05a Servizi di medicina di laboratorio
- Sa06a Struttura ospedaliera
- Sa07a Consultori Pediatrici
- Sa07b Strutture ambulatoriali
- Sa08a Strutture di ricovero e cura
- Sa09a Strutture psichiatriche
- Sa10a Farmacie
- Sa10b Medici di Medicina Generale
- Sa10c Pediatri libera scelta
- Sa10d Veterinari
- Se02a Centri aggregativi multifunzionali
- Se02b Centri aggregazione giovanili
- Se02c Centri socio ricreativi culturali per anziani
- Se03b Servizi Comunali di accesso per adulti
- Se03c Servizi Comunali specialistici per adulti
- Se03d Servizi di Assistenza Domiciliare per adulti
- Se03e Servizi Residenziali per adulti
- Se03f Servizi Territoriali per adulti
- Se04b Servizi Comunali di accesso per anziani
- Se04c Servizi Comunali specialistici per anziani
- Se04d Servizi di Assistenza Domiciliare per anziani
- Se04e Servizi Residenziali per anziani
- Se04f Servizi Territoriali per anziani
- Se05a Servizi Comunali di accesso per disabili
- Se05b Servizi Comunali specialistici per disabili
- Se05c Servizi di Assistenza Domiciliare per disabili
- Se05d Servizi Residenziali per disabili
- Se05e Servizi Territoriali per disabili
- Se06b Servizi Comunali di accesso per minori
- Se06c Servizi Comunali specialistici per minori
- Se06d Servizi di Assistenza Domiciliare per minori
- Se06e Servizi Residenziali per minori
- Se06f Servizi Territoriali per minori
- Si01a Carabinieri - Caserme e stazioni
- Si01b Carabinieri - Centro detentivo per la permanenza temporanea e assis
- Si01c Carabinieri - Comandi e uffici
- Si02a Forze Armate - Caserme e impianti
- Si02b Forze Armate - Comandi
- Si02c Forze Armate - Scuola militare
- Si03a Guardia di Finanza - Comandi interregionali e regionali
- Si03b Guardia di Finanza - Gruppi e Compagnie
- Si03c Guardia di Finanza - Nuclei regionali e provinciali polizia tributaria
- Si03d Guardia di Finanza - Nuclei speciali
- Si04a Polizia di Stato - Caserme e commissariati
- Si04b Polizia di Stato - Comandi e Posti di P.S.
- Si04c Polizia di Stato - Scuola P.S.
- Si04d Polizia Ferroviaria
- Si04e Polizia frontiera
- Si04f Polizia stradale
- Si04g Questura
- Si05a Polizia Locale - Autoparco e depositi giudiziari
- Si05b Polizia Locale - Comandi e presidi
- Si05c Polizia Locale - Nuclei
- Si05d Polizia Locale - Scuola polizia municipale
- Si05e Polizia Locale - Sezioni
- Si07a Protezione Civile - Aree di esercitazione
- Si07b Protezione Civile - Sedi
- Si08a Vigili del Fuoco - Caserma e uffici
- Sp01a Centri polivalenti
- Sp02b Centri balneari
- Sp02c Centri sportivi
- Sp03a Piscine
- Sp03b Grande impianto
- Sp04a Stadio pubblico o regolato da atto d'asservimento
- Tu01a Campi
- Tu01b Ostelli
- Tu02a Fiera e spazi espositivi
- Un01a Centri ricerca/laboratori di ricerca
- Un02a Accademie e Istituti superiori di studi
- Un02b Incubatori d'impresa
- Un02c Sedi e poli universitari
- Un02d Servizi per studenti
- Ve01a Giardino di quartiere
- Ve01b Giardino pubblico
- Ve01c Parco estensivo
- Ve01d Parco storico
- Ve01e Parco urbano



*Servizi programmati dal Piano Triennale delle Opere Pubbliche (PTOOPP)


















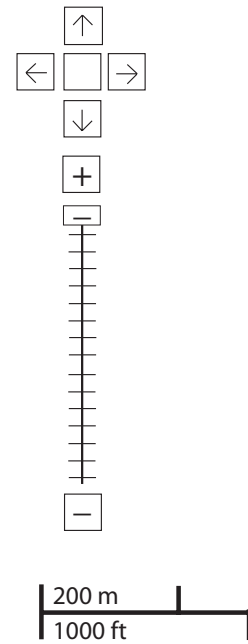
Offerta complessiva servizi

2 Cu03d	1 Un02a	1 Is01e	1 Sa04a	5 Se03b	1 Si01a	1 Sp02c	19.360 mq Ve01a	1 Am02e	4 At01a	1 Im01b
2 Cu03e		3 Is01f	2 Sa05a	6 Se03f	1 Si03c	1 Sp02e		5 Am03a	4 At02a	1 Im01c
3 Cu04a		4 Is02a	5 Sa07b	1 Se04e	1 Si03d			4 Am05a	1 At02c	4 Im01d
1 Cu06d		3 Is03a	1 Sa08a	1 Se05e	1 Si04a			1 Am07a	1 At03a	1 Im02c
1 Cu08a		4 Is04a	1 Sa09a	1 Se06e	1 Si04d			6 Am07b		2 Im02a (sotterraneo)
		4 Is05a	10 Sa10a	3 Se06f	1 Si07b			1 Am08b		1 Im02e (sotterraneo)
		2 Is06f	1 Sa10c					1 Am09g		
		10 Is06g	4 Sa10d							

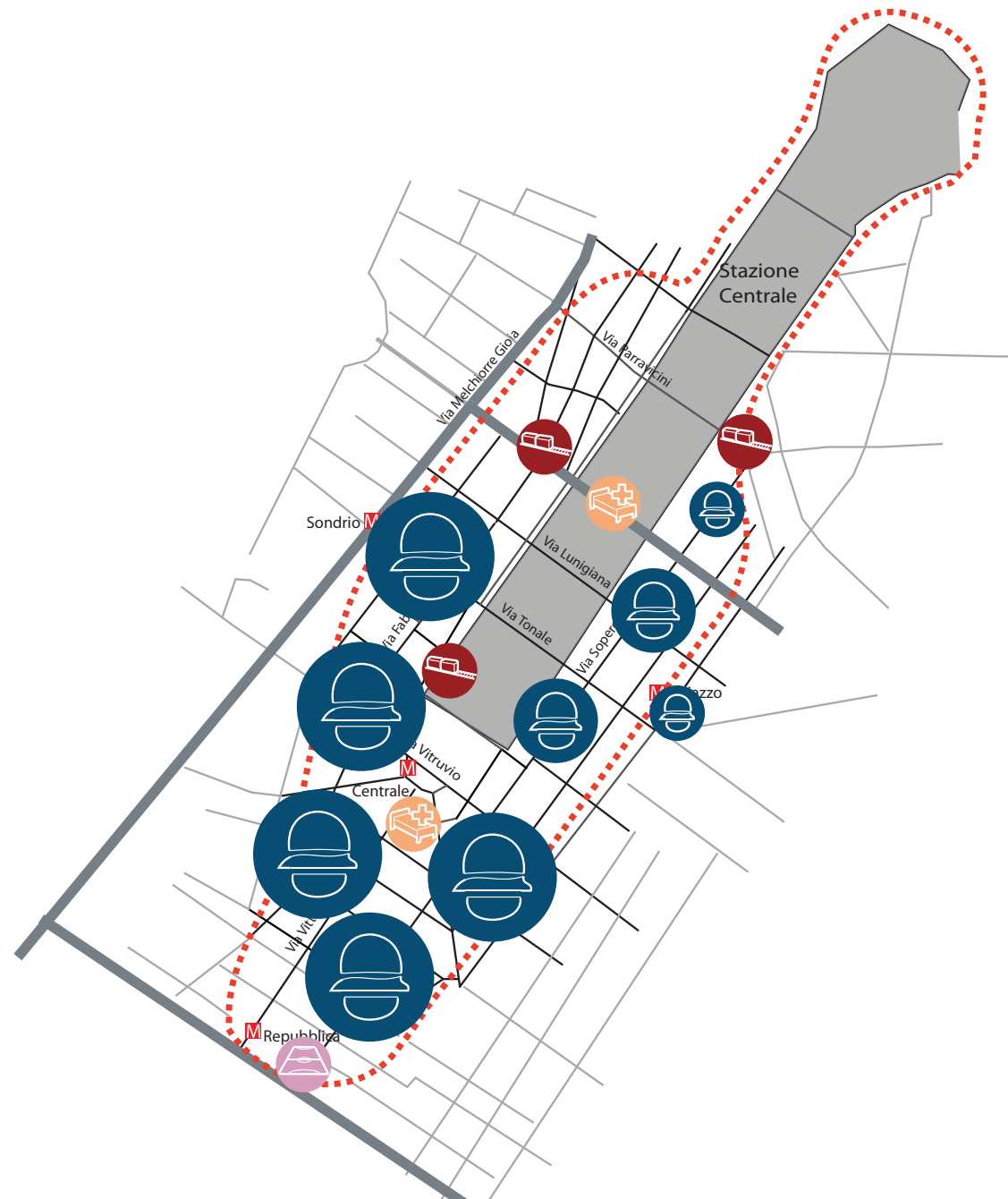
TOT. (mq)	3.378	-	32.546	11.002	1.534	5.747	5.746	19.360	-	8.110	12.482	428.439	-	-	-
di cui															
SERVIZI INDISPENSABILI (mq)	725	-	32.546	11.002	1.534	5.747	5.746	19.360	-	8.110	-	95.240	-	-	-

problemi

- cultura

- università e ricerca

- istruzione

- salute

- servizi sociali

- giustizia, sicurezza e protezione civile

- sport

- verde

- edilizia residenziale sociale

- amministrativo

- attrezzature religiose

- infrastrutture per mobilità e trasporto pubblico

- commercio e attività produttive

- infrastrutture tecnologiche e per l'ambiente

- turismo




Ascolto della Città



PROBLEMI	potenzialità
-----------------	--------------


















zona 2
reclami relativi alla zona

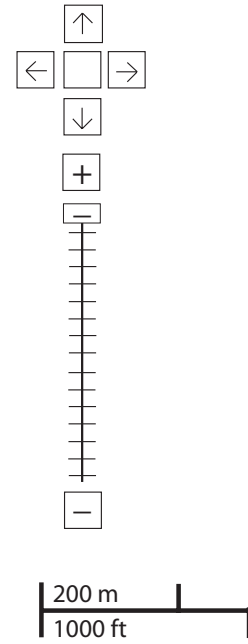


-  6
-  2
-  1

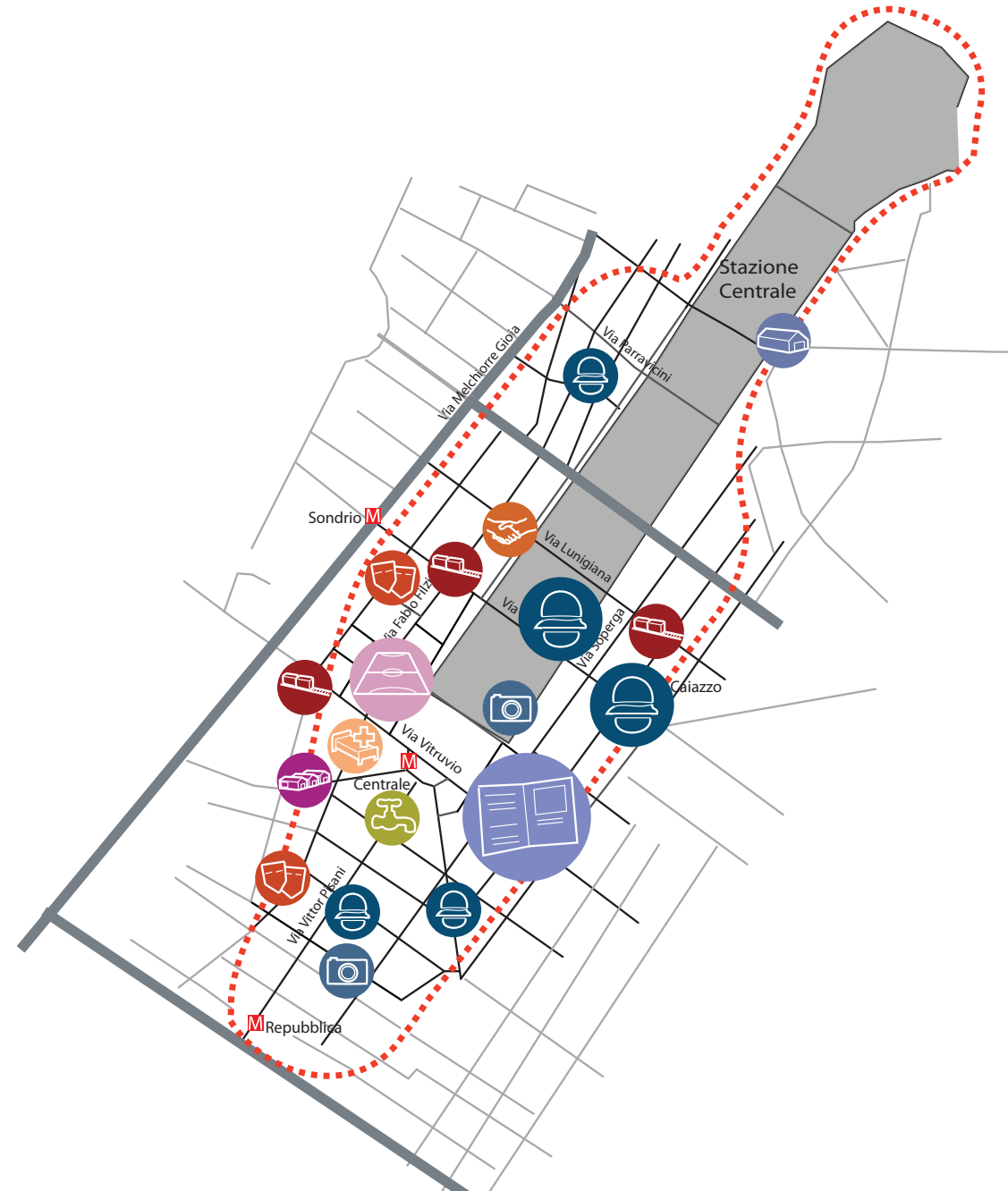
Considerazioni derivanti dall'analisi dei media (carta stampata e web) e dagli incontri pubblici nel periodo che va da giugno 2007 a giugno 2008.

potenzialità

- cultura

- università e ricerca

- istruzione

- salute

- servizi sociali

- giustizia, sicurezza e protezione civile

- sport

- verde

- edilizia residenziale sociale

- amministrativo

- attrezzature religiose

- infrastrutture per mobilità e trasporto pubblico

- commercio e attività produttive

- infrastrutture tecnologiche e per l'ambiente

- turismo




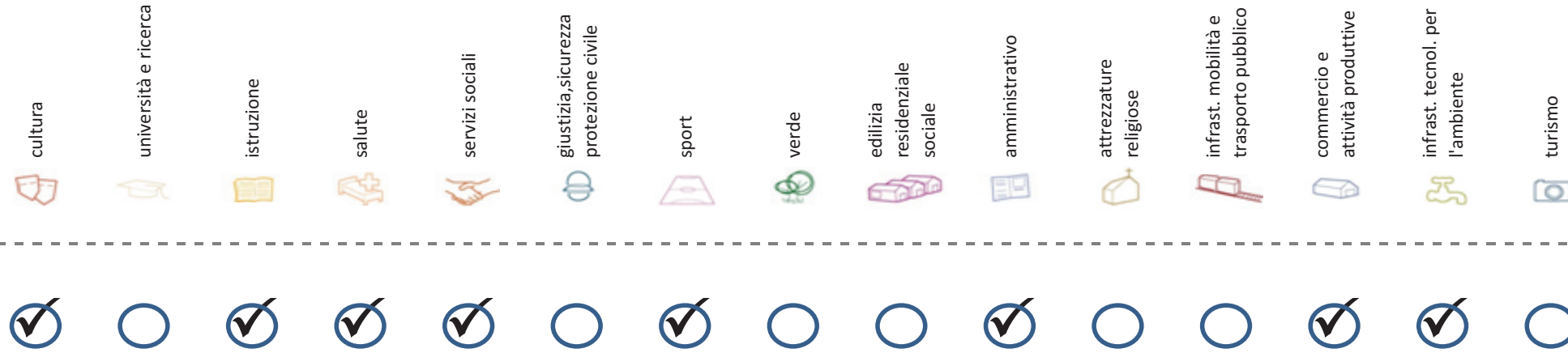
Ascolto della Città



problemi **POTENZIALITA'**

Considerazioni derivanti dall'analisi dei media (carta stampata e web) e dagli incontri pubblici nel periodo che va da giugno 2007 a giugno 2008.

Soddisfazione del bisogno di servizi



Servizi di natura territoriale per cui è possibile misurare il livello di soddisfazione del bisogno in rapporto ai bacini di utenza potenziale

Esprime la quota di popolazione residente nel NIL che, essendo potenzialmente target del servizio, **rischia di non essere servita sulla base dell'offerta presente.**

Ha la funzione di ponderare il bisogno potenzialmente insoddisfatto rilevato "entro il NIL" **rispetto al complessivo bisogno del servizio espresso a livello cittadino.**

Indice sintetico che quantifica il **livello di criticità potenziale del NIL** per il servizio sulla base delle due precedenti misure. La scala va da **0 (bisogno soddisfatto)** a **5 (segnale d'attenzione)**.

Per la metodologia completa si veda il documento **"Il Piano dei Servizi del Comune di Milano – Metodologia e analisi del bisogno di servizi"**

Categoria	Tipologia di servizio	% di bisogno non soddisfatto entro il NIL	% di bisogno non soddisfatto del NIL rispetto al bisogno cittadino	Livello di criticità da 0 a 5
Cultura	Biblioteche di quartiere	20,8%	0,9%	1
	Nidi d'infanzia	24,8%	1,3%	2
Istruzione	Scuole per l'infanzia	56,7%	1,1%	1
	Scuole primarie	4,6%	0,3%	1
	Scuole sec. di I grado	0,3%	0,0%	1
Salute	Consultori pediatrici	42,5%	0,8%	1
	Strutture ambulatoriali	0,0%	0,0%	0
	Farmacie	1,2%	0,5%	1
	Medici di med. generale	0,0%	0,0%	0
Commercio e att. produttive	Pediatri di libera scelta	26,2%	0,7%	1
	Mercati rionali coperti	91,3%	2,0%	3

Categoria	Tipologia di servizio	% di bisogno non soddisfatto entro il NIL	% di bisogno non soddisfatto del NIL rispetto al bisogno cittadino	Livello di criticità da 0 a 5
Servizi sociali	CAM	7,2%	0,2%	1
	CAG	27,8%	0,7%	1
Sport	CSRCA	0,0%	0,0%	0
	Centri sportivi Calcio	77,0%	2,3%	3
	Centri sportivi	77,0%	3,4%	3
	Palestre	22,2%	0,6%	1
Amministrativo	Piscine coperte	0,0%	0,0%	0
	Strut. sport. oratoriali	14,9%	1,5%	1
	Sedi di Milano semplice	100,0%	1,4%	2
Infrast. tecnol. per l'ambiente	Uffici postali	4,9%	0,2%	1
	Riciclerie	100,0%	4,5%	4

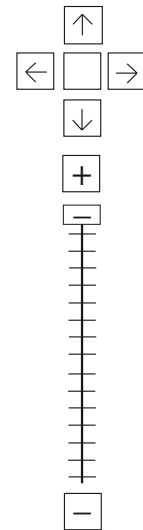
indicatori territoriali

Analisi delle superfici	Analisi mobilità	Analisi esercizi di vicinato	Caratteristiche NIL
<p>Superficie Totale (estensione areale totale, al lordo delle strade) 155,6 ha</p> <p>Aree in trasformazione da PGT 29,4 % / 45,7 ha</p> <p>Superficie coperta / ha 33,7 % / 52,5 ha</p> <p>Superficie coperta ERP/ ha 0,0 % / 0 ha</p> <p>Aree a verde / ha 4,7 % / 7,3 ha</p>	<p>Mezzi pubblici Numero fermate metro (FNM, Passante) 5 Numero fermate mezzi di superficie 65 pari a 0,4 unità/ha</p> <p>Mobilità Ambiente Piste ciclabili 0,7 m/ab Superficie sosta veicoli 1,6 m/ab</p>	<p>Numero di esercizi di vicinato 528 pari a 3,4 unità/ha</p> <p>Numero di esercizi commerciali media struttura di vendita 18 pari a 0,1 unità/ha</p> <p>Numero di esercizi commerciali grande struttura di vendita 0,0 unità</p> <p>Numero di pubblici esercizi 187 pari a 1,2 unità/ha</p> <p>Superficie di vendita di esercizi di vicinato per unità di superficie territoriale 207 mq/ha pari a 1,9 mq/ab</p> <p>Superficie di vendita per esercizi di media distribuzione per unità di superficie 54 mq/ha pari a 0,5 mq/ab</p> <p>Numero imprese (2007) 113 unità</p>	<p>Presenza servizi sovra NIL Stazione, Centri di ricerca.</p> <p>Presenza barriere fisiche (che rendono chiuso il NIL) -</p>

trasformazioni in corso

Denominazione	St	superficie lorda di pavimento						
		totale	residenza	commercio	terziario	ricettivo	produttivo	funzioni compatibili
Piano delle Alienazioni F2/2/10	-	-	-	-	-	-	-	-

stima della popolazione a fine insediamento																			
classi d'età													n° componenti						
0-2	3-5	6-10	11-13	14-16	17-18	19-24	25-34	35-44	45-54	55-64	65-74	75+	Tot	1	2	3	4	5+	Tot
-	-	-	-	-	-	-	-	-	-	-	-	-	-	-	-	-	-	-	-

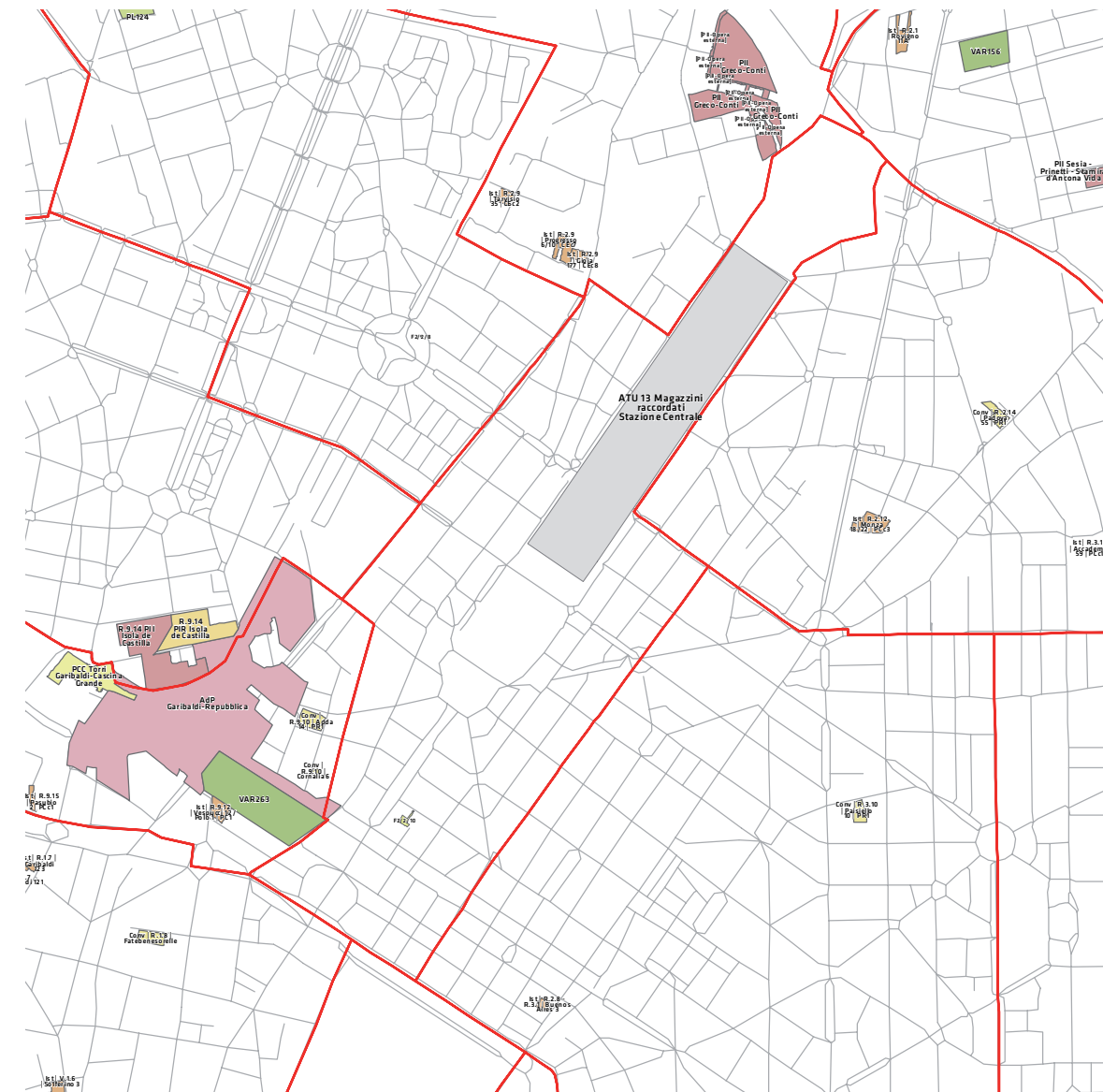


200 m
1000 ft

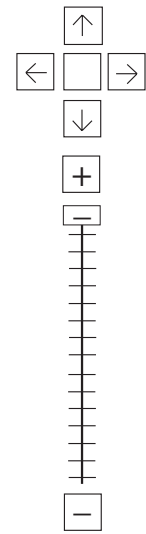
Legenda

- Rete stradale
- Perimetri NIL
- ATU
- Piano delle alienazioni
- Accordi di Programma
- Accordo Quadro
- Bando
- Convenzione
- Istanza
- Progetti viabilistici Expo
- PA
- PA Obbligatorie
- PCC in deroga
- PII e opere esterne
- PIR
- PRECU
- PRU
- Protocollo di Intesa
- VAR
- Zona C

Nome	Standard totale (mq)	Cessione/asservimento aree	Cessione/asservimento parcheggi	Standard monetizzato (mq)	Standard qualitativo (tipologia)	Standard qualitativo (mq eq.)	Opere aggiuntive	Urbanizzazione primaria/secondaria

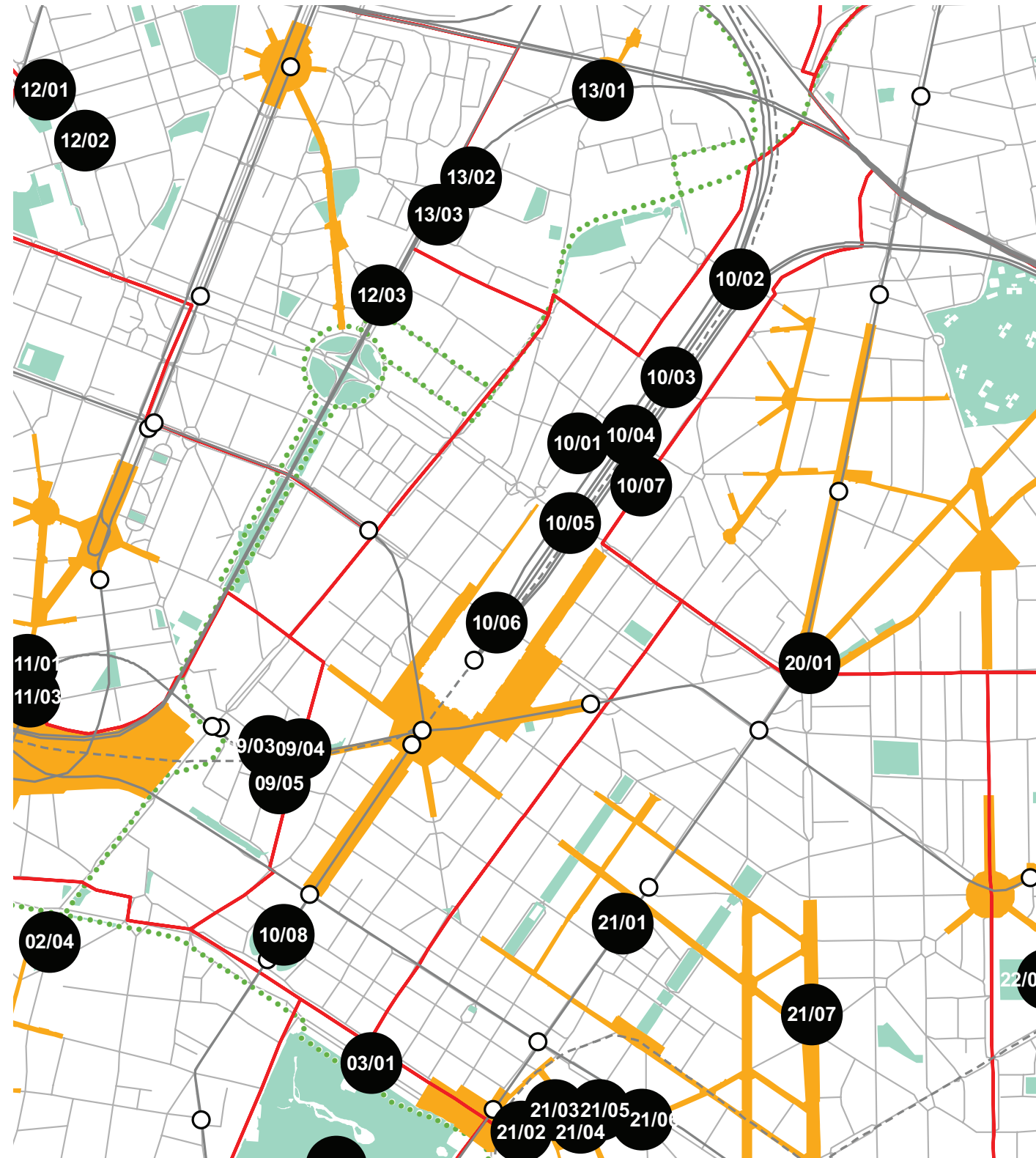


progettazione locale



200 m
1000 ft

- Legenda**
- Rete stradale
 - Perimetri NIL
 - ... Raggi verdi
 - Verde esistente
 - Verde programmato
 - Parchi regionali
 - Aree pedonali
 - Piani di cintura urbana
 - Ambiti di trasformazione
 - Centralità locali
 - Rete trasporto pubblico esistente
 - - - Rete trasporto pubblico programmato
 - Fermate MM esistenti
 - Fermate MM programmate

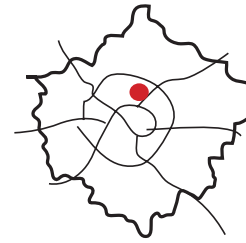


Riqualificazione delle vie laterali della stazione Centrale stimolando l'apertura di servizi e attività commerciali e artigianali negli ex depositi sotto il terrapieno della ferrovia. Riqualificazione degli attraversamenti pedonali tra due lati della stazione all'interno dei tunnel carrabili. Connessione verde tra il nuovo parco e i Giardini Pubblici attraverso sistemi pedonali di collegamento attraverso piazza della Repubblica.

Interventi specifici

- 10/01 Via Sammartini
Riqualificare e ampliare le superfici pedonali per incentivare il commercio al dettaglio
- 10/02 Via Spoleto
Riqualificare e proteggere i percorsi pedonali di attraversamento
Realizzare nuovi percorsi carrabili
- 10/03 Via Zuccoli
Riqualificare e proteggere i percorsi pedonali di attraversamento
Realizzare nuovi percorsi pedonali di attraversamento
- 10/04 Via Parravicini
Riqualificare e proteggere i percorsi pedonali di attraversamento
Realizzare nuovi spazi pubblici con aree di sosta e superfici verdi
- 10/05 Viale Lunigiana
Realizzare nuove superfici pedonali per incentivare il commercio al dettaglio
Realizzare nuovi percorsi pedonali di attraversamento (fonoassorbenti e tapis roulant)
- 10/06 Via Tonale
Riqualificare e proteggere i percorsi pedonali di attraversamento
- 10/07 Via Ferrante Aporti
Riqualificare e proteggere i percorsi pedonali di attraversamento
- 10/08 Piazza della Repubblica
Riqualificare e ampliare le superfici pedonali per incentivare il commercio al dettaglio

analisi



localizzazione NIL



mappa del NIL

Residenti: **22.273**
Variazione prevista al 2032: 26.276 (+18%)

Densità abitativa (ab/km2): **16.836**
Densità prevista al 2032: 19.861

Struttura per età

Bambini (0-5): **1.158 (5,2%)**
Variazione prevista al 2032: 1.273 (+9,9%)

Minorenni (0-17): **3115 (14%)**
Variazione prevista al 2032: 3.664 (+17,6%)

Giovani (18 - 34): **4.251 (19,1%)**
Variazione prevista al 2032: 4.964 (+16,8%)

Anziani (65+): **4.707 (21,1%)**
Variazione prevista al 2032: 5.679 (+20,7%)

"Grandi" anziani (85+): **728 (3,3%)**
Variazione prevista al 2032: 1.034 (+42%)

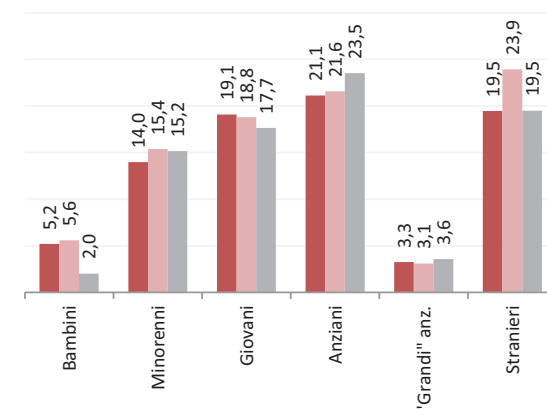
Popolazione straniera

Totale stranieri: **4.338 (19,5%)**

Minorenni tra gli stranieri: **717 (16,5%)**

Cittadinanze prevalenti (% su totale stranieri)

1° Cinese	646 (12%)
2° Egiziana	620 (11,5%)
3° Filippina	570 (10,6%)



Dotazione di servizi

Dotazione servizi: **mq**
Per abitante: mq/ab

Dotazione minima: **mq**
Per abitante: mq/ab

Dotazione min. Milano: **mq**
Per abitante: mq/ab

Destinazione d'uso degli edifici

Residenziale: **68,7%**
A Milano: 60,2%

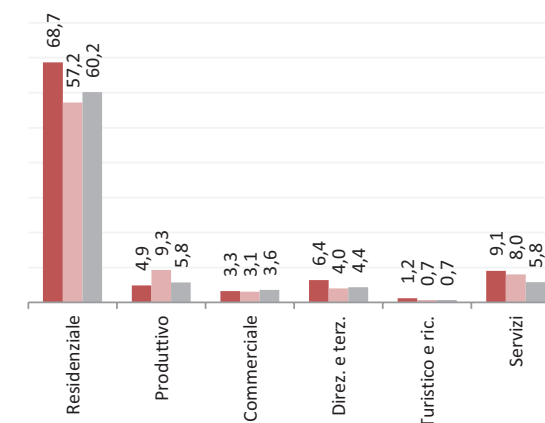
Produttivo: **4,9%**
A Milano: 5,8%

Commerciale: **3,3%**
A Milano: 3,6%

Direzionale e terziario: **6,4%**
A Milano: 4,4%

Turistico e ricettivo: **1,2%**
A Milano: 0,7%

Servizi: **9,1%**
A Milano: 5,8%



Potenzialità

Quartiere molto "vivace" da un punto di vista culturale; numerose iniziative ed occasioni di aggregazione sono all'ordine del giorno; presenza rilevante di terziario.

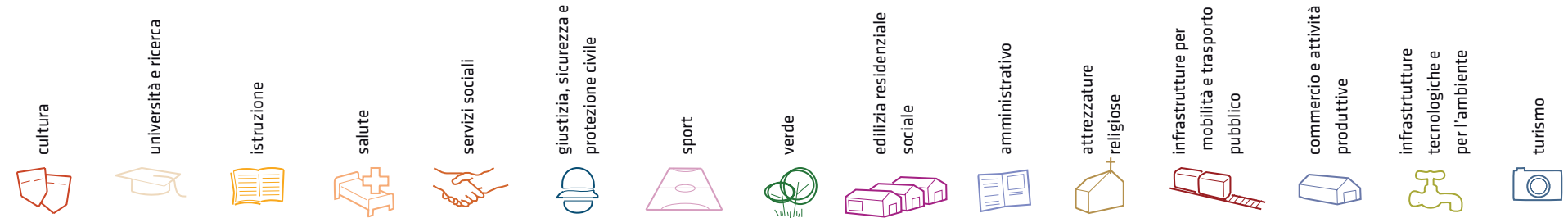
Problemi

Si verificano fenomeni di microcriminalità, che causano rimostranze verso gli immigrati ed i diversi centri sociali della zona. Nell'ultimo anno, lo spostamento del mercato di via Keplero è un problema che ha assunto rilevanza.

Considerazioni derivanti dall'analisi dei media (carta stampata e web) e dagli incontri pubblici nel periodo che va da giugno 2007 a giugno 2008.

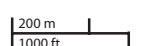
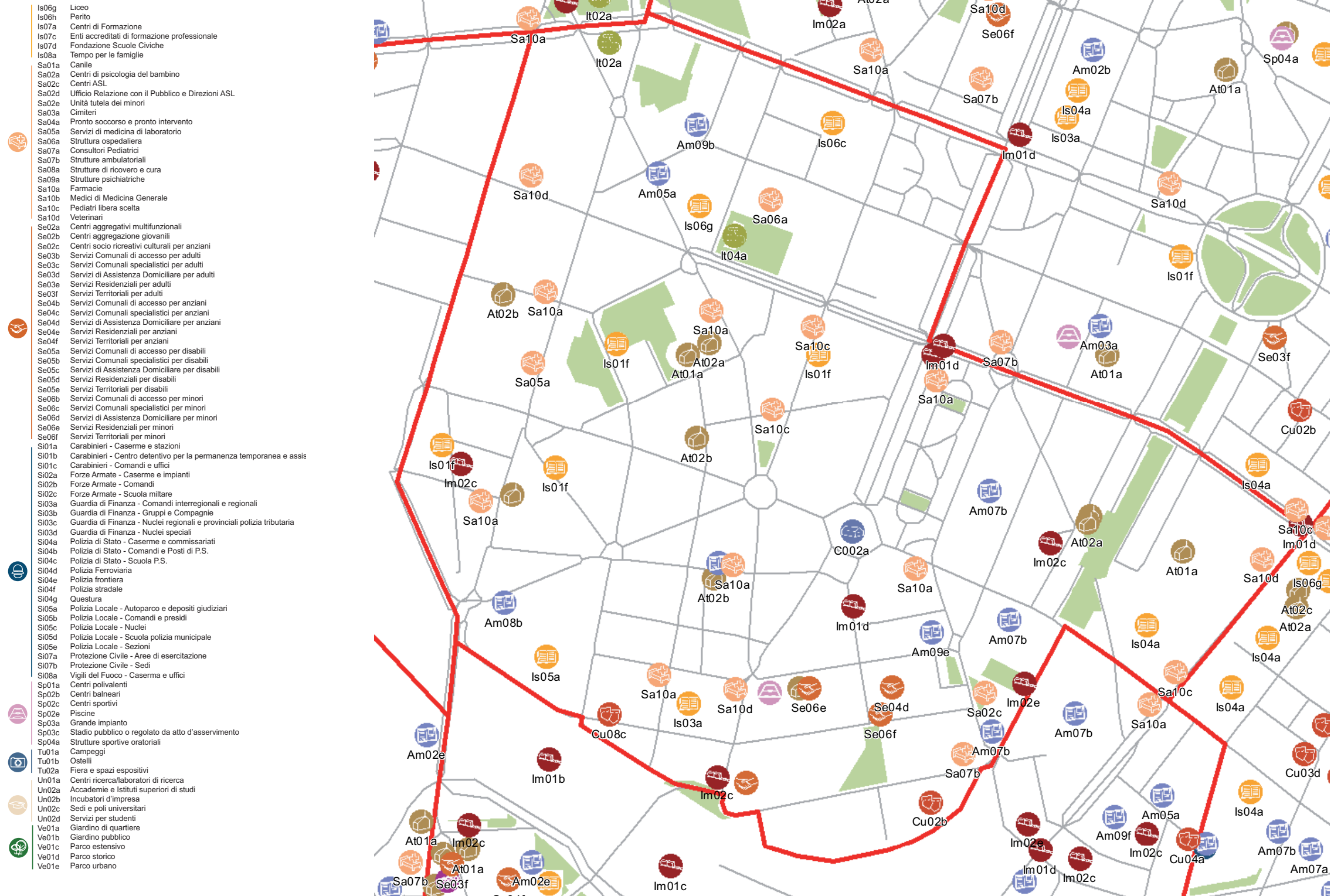
I dati sulla condizione demografica e su servizi ed edifici sono stati elaborati dal Settore Statistica e dal Settore Pianificazione Strategica. I dati sulla percezione dei cittadini derivano dall'analisi dei media (carta stampata e web) e da incontri pubblici appositamente svolti.

servizi esistenti e programmati*



Mappatura

- Am01a Borsas
- Am02a Centro cucina e mensa
- Am02b Consigli di Zona
- Am02c Magazzini e depositi
- Am02d Sedi istituzionali comunali
- Am02e Uffici comunali
- Am03a Consolato
- Am05a Poste - Agenzie di base e uffici succursali
- Am06a Sedi istituzionali provinciali
- Am06b Uffici provinciali
- Am07a Sedi istituzionali regionali
- Am07b Uffici regionali
- Am08a Prefettura
- Am08b Uffici, provveditorati e agenzie statali
- Am09a Acqua potabile uffici
- Am09b Edilizia residenziale uffici
- Am09c Energia elettrica uffici
- Am09d Gas metano uffici
- Am09e Poste e telecomunicazioni uffici
- Am09f Previdenza e assistenza uffici
- Am09g Trasporti e mobilità uffici
- At01a Istituti, opere e fondazioni religiose
- At02a Chiese e santuari cattolici
- At02b Luoghi per il culto e centri di confessioni religiose
- At02c Oratori e opere parrocchiali
- At03a Uffici ecclesiastici
- Co02a Mercati rionali
- Co03b Mercato floricolo
- Co03c Mercato ittico
- Co03d Mercato ortofrutticolo
- Cu01a Associazioni culturali
- Cu02a Centri sociali e ricreativi
- Cu02b Sedi di associazioni socio-culturali e di categoria
- Cu03a Archivi
- Cu03b Biblioteche Centrali
- Cu03c Biblioteche di quartiere
- Cu03d Specialistiche e di conservazione
- Cu03e Centri di documentazione e altre biblioteche
- Cu04a Centri congressi e sale conferenze
- Cu06b Istituti Culturali e monumenti
- Cu06d Musei
- Cu06e Sedi espositive
- Cu07b Scuola di cinema
- Cu07c Scuola di danza
- Cu07d Scuola di musica
- Cu07e Scuola di teatro
- Cu08a Auditorium
- Cu08b Polifunzionale
- Cu08c Teatro
- Ed02b Residenza in locazione a canone convenzionato
- Ed02d Residenza pubblica
- Ed02e Residenza per studenti
- Gi01a Istituti penali
- Gi01b Istituti penali minorili
- Gi02a Tribunali
- Gi02c Uffici giudiziari
- Im01a Aeroporti
- Im01b Scali e depositi ferroviari
- Im01c Stazioni ferroviarie
- Im01d Stazioni MM
- Im02a Parcheggi pertinenziali
- Im02c Parcheggi pubblici esterni alla carreggiata
- Im02d Parcheggi pubblici d'interscambio
- Im02e Parcheggi pubblici per i grandi servizi pubblici
- It01a Depositi autobus, tram e metropolitana
- It01b Depositi e autorimesse (Gestione rifiuti)
- It02a Impianti e sezioni distaccate acqua potabile
- It03a Cabine e impianti gas metano
- It03b Cogeneratori gas metano
- It04a Cabine elettriche
- It04c Stazioni e sottostazioni elettriche
- It04d Unità e poli operativi distribuzione energia elettrica
- It05a Impianti di raccolta rifiuti
- It05c Smaltimento rifiuti
- It05d Impianti smaltimento e recupero rifiuti
- It06a Depuratori
- It06b Sgrigliatori
- Is01a Centro giochi
- Is01b Centro prima infanzia
- Is01c Micronido
- Is01d Nidi d'infanzia
- Is01g Nido aziendale
- Is01h Nido famiglia
- Is02a Scuole di formazione professionale
- Is03a Scuole per l'infanzia
- Is03b Scuole per l'infanzia speciali
- Is03c Scuole per l'infanzia straniere
- Is04a Scuole primarie
- Is04b Scuole primarie speciali
- Is04c Scuole primarie straniere
- Is05a Scuole secondarie inferiori
- Is05b Scuole secondarie inferiori speciali
- Is05c Scuole secondarie inferiori straniere
- Is06a Conservatorio
- Is06b Istituto d'Arte
- Is06c Istituto istruzione superiore
- Is06d Istituto magistrale
- Is06e Istituto professionale
- Is06f Istituto tecnico
- Is06g Liceo
- Is06h Perito
- Is07a Centri di Formazione
- Is07c Enti accreditati di formazione professionale
- Is07d Fondazione Scuole Civiche
- Is08a Tempo per le famiglie
- Sa01a Canile
- Sa02a Centri di psicologia del bambino
- Sa02c Centri ASL
- Sa02d Ufficio Relazione con il Pubblico e Direzioni ASL
- Sa02e Unità tutela dei minori
- Sa03a Cimiteri
- Sa04a Pronto soccorso e pronto intervento
- Sa05a Servizi di medicina di laboratorio
- Sa06a Struttura ospedaliera
- Sa07a Consultori Pediatrici
- Sa07b Strutture ambulatoriali
- Sa08a Strutture di ricovero e cura
- Sa09a Strutture psichiatriche
- Sa10a Farmacie
- Sa10b Medici di Medicina Generale
- Sa10c Pediatri libera scelta
- Sa10d Veterinari
- Se02a Centri aggregativi multifunzionali
- Se02b Centri aggregazione giovanili
- Se02c Centri socio ricreativi culturali per anziani
- Se03b Servizi Comunali di accesso per adulti
- Se03c Servizi Comunali specialistici per adulti
- Se03d Servizi di Assistenza Domiciliare per adulti
- Se03e Servizi Residenziali per adulti
- Se03f Servizi Territoriali per adulti
- Se04b Servizi Comunali di accesso per anziani
- Se04c Servizi Comunali specialistici per anziani
- Se04d Servizi di Assistenza Domiciliare per anziani
- Se04e Servizi Residenziali per anziani
- Se04f Servizi Territoriali per anziani
- Se05a Servizi Comunali di accesso per disabili
- Se05b Servizi Comunali specialistici per disabili
- Se05c Servizi di Assistenza Domiciliare per disabili
- Se05d Servizi Residenziali per disabili
- Se05e Servizi Territoriali per disabili
- Se06b Servizi Comunali di accesso per minori
- Se06c Servizi Comunali specialistici per minori
- Se06d Servizi di Assistenza Domiciliare per minori
- Se06e Servizi Residenziali per minori
- Se06f Servizi Territoriali per minori
- Si01a Carabinieri - Caserme e stazioni
- Si01b Carabinieri - Centro detentivo per la permanenza temporanea e assis
- Si01c Carabinieri - Comandi e uffici
- Si02a Forze Armate - Caserme e impianti
- Si02b Forze Armate - Comandi
- Si02c Forze Armate - Scuola militare
- Si03a Guardia di Finanza - Comandi interregionali e regionali
- Si03b Guardia di Finanza - Gruppi e Compagnie
- Si03c Guardia di Finanza - Nuclei regionali e provinciali polizia tributaria
- Si03d Guardia di Finanza - Nuclei speciali
- Si04a Polizia di Stato - Caserme e commissariati
- Si04b Polizia di Stato - Comandi e Posti di P.S.
- Si04c Polizia di Stato - Scuola P.S.
- Si04d Polizia Ferroviaria
- Si04e Polizia frontiera
- Si04f Polizia stradale
- Si04g Questura
- Si05a Polizia Locale - Autoparco e depositi giudiziari
- Si05b Polizia Locale - Comandi e presidi
- Si05c Polizia Locale - Nuclei
- Si05d Polizia Locale - Scuola polizia municipale
- Si05e Polizia Locale - Sezioni
- Si07a Protezione Civile - Aree di esercitazione
- Si07b Protezione Civile - Sedi
- Si08a Vigili del Fuoco - Caserma e uffici
- Sp01a Centri polivalenti
- Sp02b Centri balneari
- Sp02c Centri sportivi
- Sp02e Piscine
- Sp03a Grande impianto
- Sp03c Stadio pubblico o regolato da atto d'asservimento
- Sp04a Strutture sportive oratoriali
- Tu01a Campi
- Tu01b Ostelli
- Tu02a Fiera e spazi espositivi
- Un01a Centri ricerca/laboratori di ricerca
- Un02a Accademie e Istituti superiori di studi
- Un02b Incubatori d'impresa
- Un02c Sedi e poli universitari
- Un02d Servizi per studenti
- Ve01a Giardino di quartiere
- Ve01b Giardino pubblico
- Ve01c Parco estensivo
- Ve01d Parco storico
- Ve01e Parco urbano



*Servizi programmati dal Piano Triennale delle Opere Pubbliche (PTOOPP)







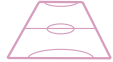










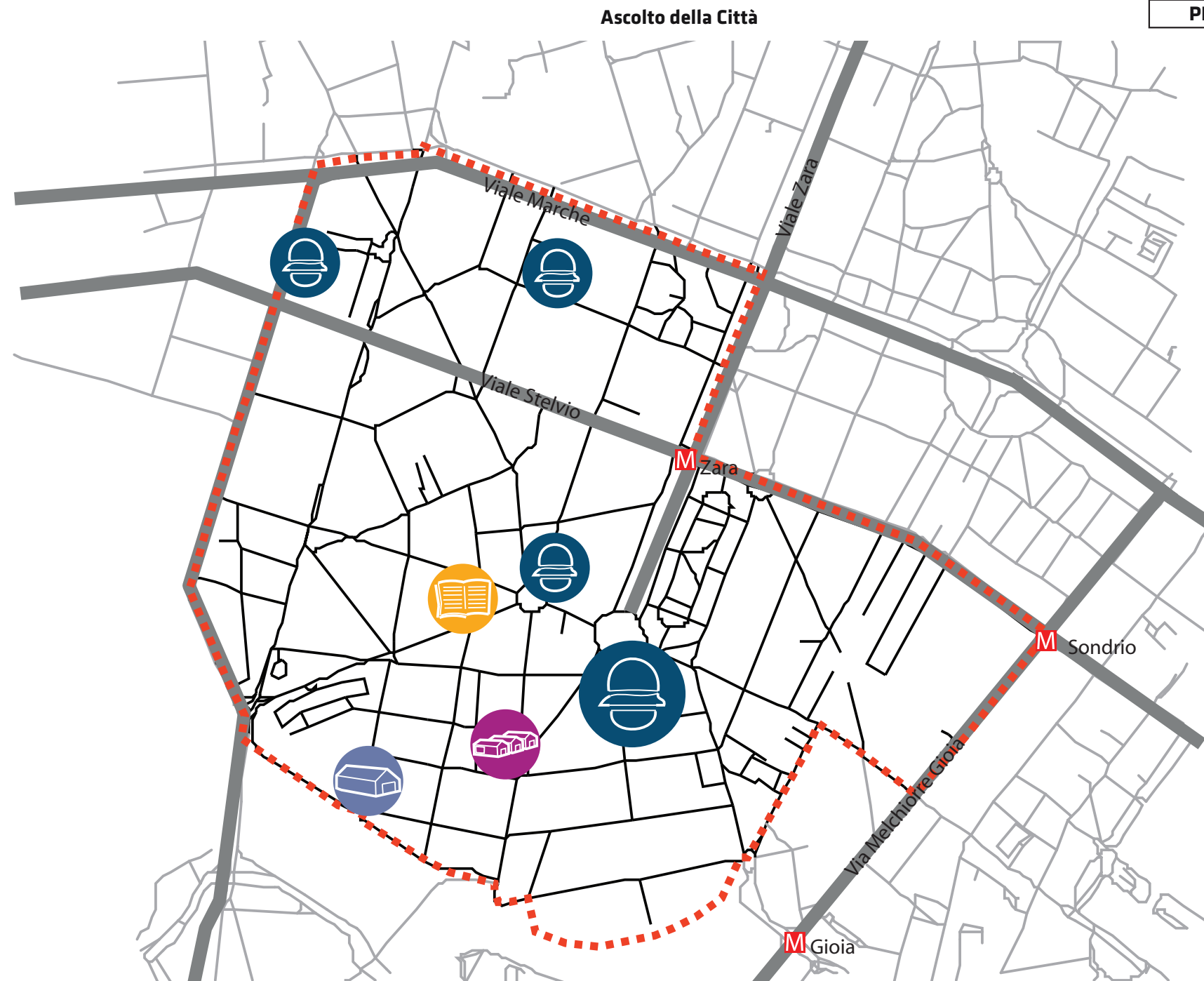
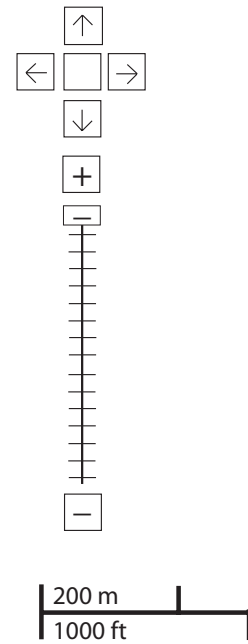
Offerta complessiva servizi

1 Cu02b	1 Un02a	5 Is01f	1 Sa02c	1 Se03f		1 Sp04a	57.906 mq Ve01a	1 Ed02e	1 Am02a	4 At01a	2 Im01d	1 Co02a	1 It02a
1 Cu03e		2 Is02a	1 Sa05a	1 Se04b					2 Am02e	3 At02a	3 Im02c		1 It04a
2 Cu08c		3 Is03a	1 Sa06a	7 Se04d					2 Am05a	4 At02b	2 Im02a (sotterraneo)		
		2 Is04a	1 Sa07a	2 Se05d					6 Am07b		1 Im02c (sotterraneo)		
		2 Is05a	1 Sa07b	2 Se06e					1 Am08b				
		1 Is06c	7 Sa10a	1 Se06f					1 Am09b				
		3 Is06f	3 Sa10c						2 Am09e				
		4 Is06g	3 Sa10d										
		2 Is07a											

TOT. (mq)	3.304	-	34.315	12.854	913	-	2.887	57.906	-	60.943	28.634	2.240	646	2.242	-
di cui															
SERVIZI INDISPENSABILI (mq)	-	-	34.315	11.896	913	-	2.887	57.906	-	58.513	-	2.240	-	2.242	-

problemi

- cultura

- università e ricerca

- istruzione

- salute

- servizi sociali

- giustizia, sicurezza e protezione civile

- sport

- verde

- edilizia residenziale sociale

- amministrativo

- attrezzature religiose

- infrastrutture per mobilità e trasporto pubblico

- commercio e attività produttive

- infrastrutture tecnologiche e per l'ambiente

- turismo




PROBLEMI potenzialità
















zona 9
reclami relativi alla zona

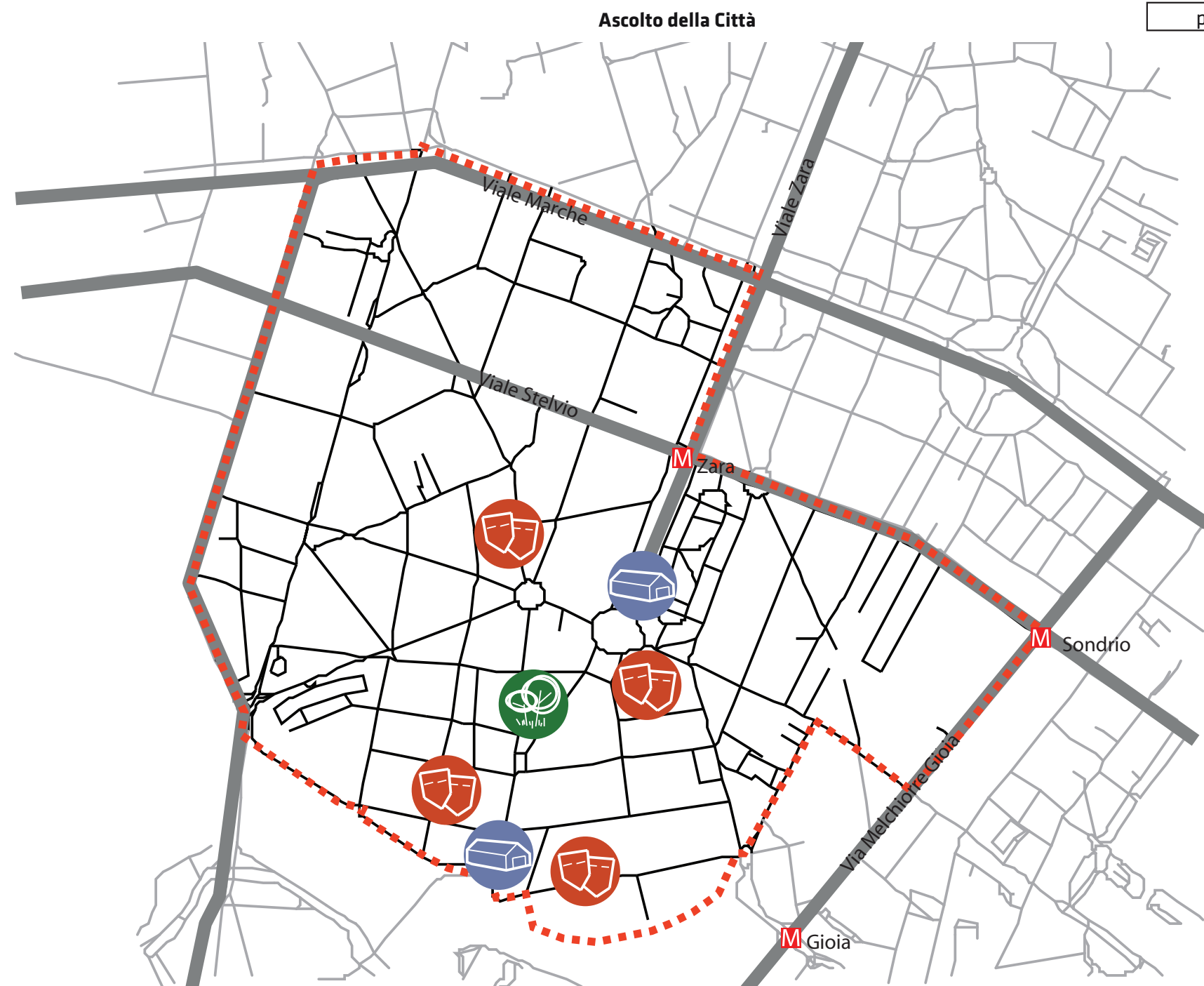
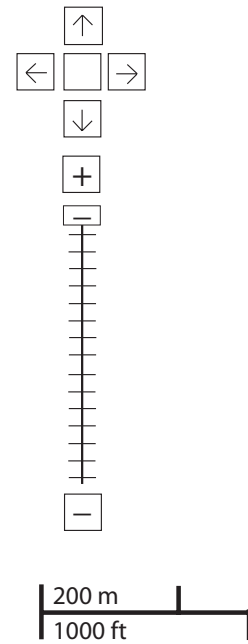


-  4
-  2
-  3

Considerazioni derivanti dall'analisi dei media (carta stampata e web) e dagli incontri pubblici nel periodo che va da giugno 2007 a giugno 2008.

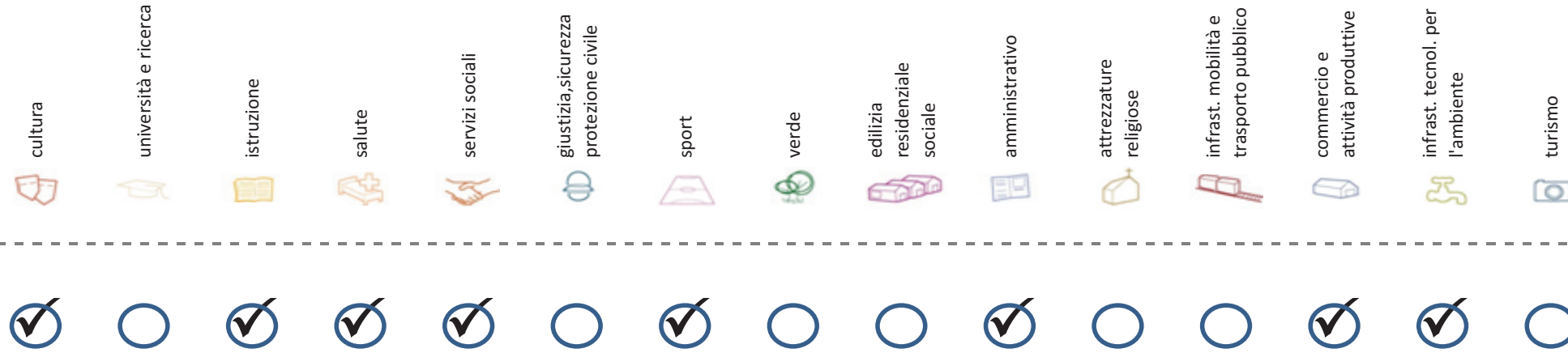
potenzialità

- cultura

- università e ricerca

- istruzione

- salute

- servizi sociali

- giustizia, sicurezza e protezione civile

- sport

- verde

- edilizia residenziale sociale

- amministrativo

- attrezzature religiose

- infrastrutture per mobilità e trasporto pubblico

- commercio e attività produttive

- infrastrutture tecnologiche e per l'ambiente

- turismo




Considerazioni derivanti dall'analisi dei media (carta stampata e web) e dagli incontri pubblici nel periodo che va da giugno 2007 a giugno 2008.

Soddisfazione del bisogno di servizi



Servizi di natura territoriale per cui è possibile misurare il livello di soddisfazione del bisogno in rapporto ai bacini di utenza potenziale

Esprime la quota di popolazione residente nel NIL che, essendo potenzialmente target del servizio, **rischia di non essere servita sulla base dell'offerta presente.**

Ha la funzione di ponderare il bisogno potenzialmente insoddisfatto rilevato "entro il NIL" **rispetto al complessivo bisogno del servizio espresso a livello cittadino.**

Indice sintetico che quantifica il **livello di criticità potenziale del NIL** per il servizio sulla base delle due precedenti misure. La scala va da **0 (bisogno soddisfatto)** a **5 (segnale d'attenzione)**.

Per la metodologia completa si veda il documento **"Il Piano dei Servizi del Comune di Milano – Metodologia e analisi del bisogno di servizi"**

Categoria	Tipologia di servizio	% di bisogno non soddisfatto entro il NIL	% di bisogno non soddisfatto del NIL rispetto al bisogno cittadino	Livello di criticità da 0 a 5
Cultura	Biblioteche di quartiere	12,9%	0,7%	1
	Nidi d'infanzia	20,4%	1,5%	2
Istruzione	Scuole per l'infanzia	58,1%	1,5%	2
	Scuole primarie	0,8%	0,1%	1
	Scuole sec. di I grado	7,0%	0,5%	1
	Consultori pediatrici	47,8%	1,1%	1
Salute	Strutture ambulatoriali	0,0%	0,0%	1
	Farmacie	1,4%	0,7%	1
	Medici di med. generale	1,1%	0,5%	1
	Pediatri di libera scelta	18,6%	0,7%	1
Commercio e att. produttive	Mercati rionali coperti	3,7%	0,1%	1

Categoria	Tipologia di servizio	% di bisogno non soddisfatto entro il NIL	% di bisogno non soddisfatto del NIL rispetto al bisogno cittadino	Livello di criticità da 0 a 5
Servizi sociali	CAM	12,5%	0,5%	1
	CAG	38,3%	1,2%	1
Sport	CSRCA	52,5%	2,0%	1
	Centri sportivi Calcio	42,5%	1,6%	1
	Centri sportivi	29,2%	1,6%	1
	Palestre	83,4%	3,0%	3
Amministrativo	Piscine coperte	0,0%	0,0%	0
	Strut. sport. oratoriali	13,9%	1,8%	1
	Sedi di Milano semplice	100,0%	1,8%	3
Infrast. tecnol. per l'ambiente	Uffici postali	0,0%	0,0%	0
	Riciclerie	3,2%	0,2%	1

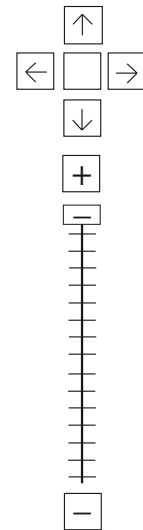
indicatori territoriali

Analisi delle superfici	Analisi mobilità	Analisi esercizi di vicinato	Caratteristiche NIL
<p>Superficie Totale (estensione areale totale, al lordo delle strade) 132,30 ha</p> <p>Aree in trasformazione da PGT % / ha</p> <p>Superficie coperta / ha 35,94% / 47,6 ha</p> <p>Superficie coperta ERP/ ha % / ha</p> <p>Aree a verde / ha % / ha</p>	<p>Mezzi pubblici Numero fermate metro (FNM, Passante) 1 Numero fermate mezzi di superficie 53 pari a 0,40 unità/ha</p> <p>Mobilità Ambiente Piste ciclabili m/ab Superficie sosta veicoli</p>	<p>Numero di esercizi di vicinato 501 pari a 3,79 unità/ha</p> <p>Numero di esercizi commerciali media struttura di vendita 18 pari a 0,14 unità/ha</p> <p>Numero di esercizi commerciali grande struttura di vendita 1 unità</p> <p>Numero di pubblici esercizi 198 pari a 1,50 unità/ha</p> <p>Superficie di vendita di esercizi di vicinato per unità di superficie territoriale 222 mq/ha pari a 1,36 mq/ab</p> <p>Superficie di vendita per esercizi di media distribuzione per unità di superficie 78 mq/ha pari a 0,48 mq/ab</p> <p>Numero imprese (2007) 172 unità</p>	<p>Presenza servizi sovra NIL Ospedali, Centri di ricerca.</p> <p>Presenza barriere fisiche (che rendono chiuso il NIL) -</p>

trasformazioni in corso

Denominazione	St	superficie lorda di pavimento						funzioni compatibili
		totale	residenza	commercio	terziario	ricettivo	produttivo	
AdP Garibaldi - Repubblica	139208	229693	15000	10000	70485	15000	-	119208
PIR Isola de Castilla	14334	60641	53477	847	6317	-	-	-
PP60* Farini/A. da Brescia/Boscaiola	-	-	1262	-	-	-	-	-
PII Isola de Castilla	-	29.000	21.000	847	6.317	-	-	-

stima della popolazione a fine insediamento														n° componenti					
classi d'età																			
0-2	3-5	6-10	11-13	14-16	17-18	19-24	25-34	35-44	45-54	55-64	65-74	75+	Tot	1	2	3	4	5+	Tot
13	13	17	9	9	5	21	57	70	55	35	18	-	331	41	36	32	23	6	139
48	46	62	33	33	18	74	204	248	195	124	65	32	1182	149	129	115	81	21	495
-	-	-	-	-	-	-	-	-	-	-	-	-	-	-	-	-	-	-	-
-	-	-	-	-	-	-	-	-	-	-	-	-	-	-	-	-	-	-	-

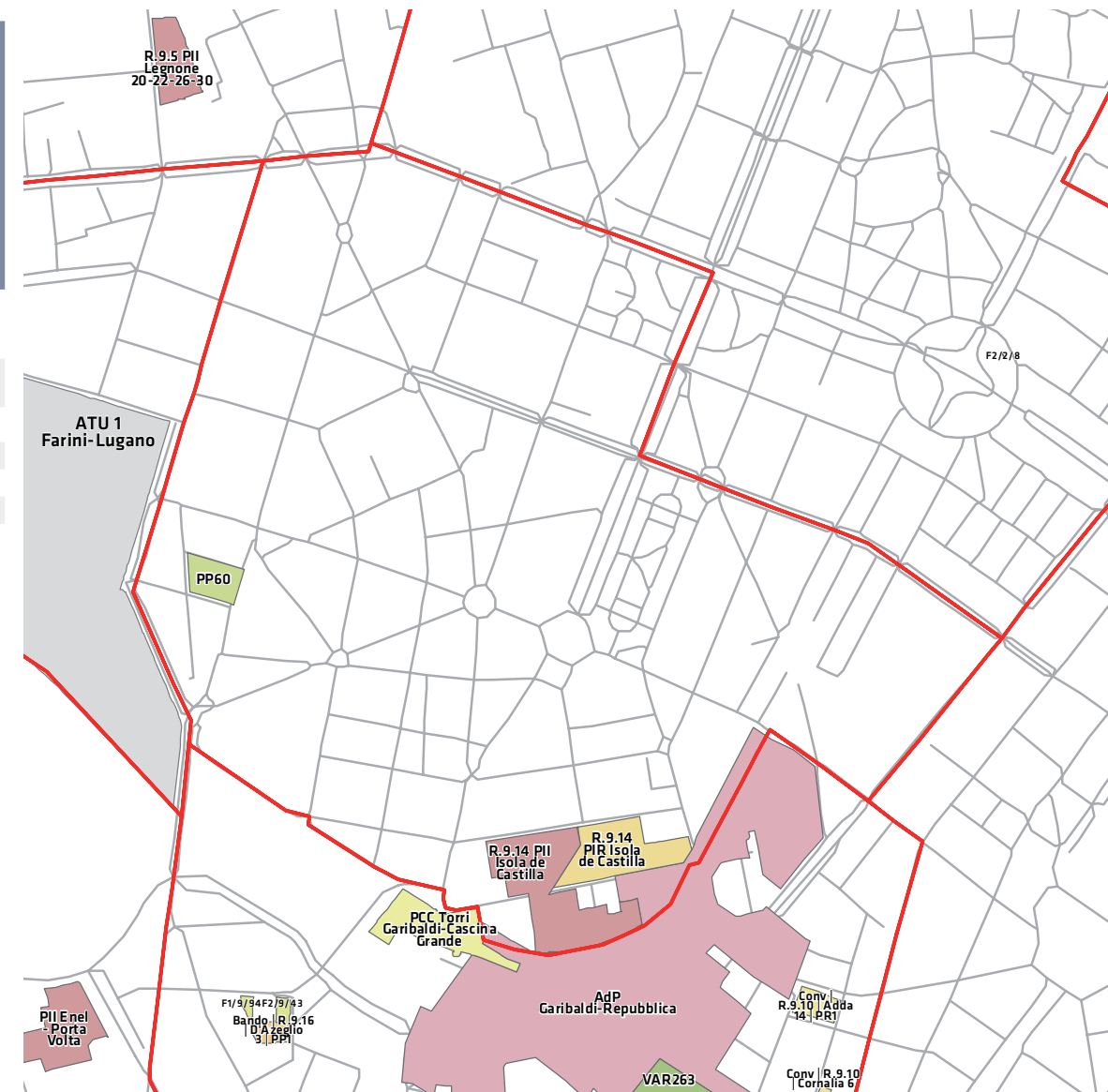


200 m
1000 ft

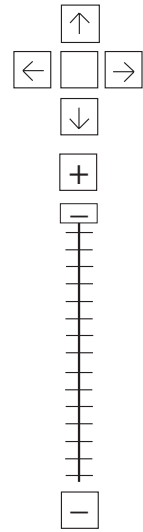
Legenda

- Rete stradale
- Perimetri NIL
- ATU
- Piano delle alienazioni
- Accordi di Programma
- Accordo Quadro
- Bando
- Convenzione
- Istanza
- Progetti viabilistici Expo
- PA
- PA Obbligatorie
- PCC in deroga
- PII e opere esterne
- PIR
- PRECU
- PRU
- Protocollo di Intesa
- VAR
- Zona C

Nome	Standard totale (mq)	Cessione/asservimento aree	Cessione/asservimento parcheggi	Standard monetizzato (mq)	Standard qualitativo (tipologia)	Standard qualitativo (mq eq)	Opere aggiuntive	Urbanizzazione primaria/secondaria
Accordo di Programma Garibaldi - Repubblica	312114	107418	30000			174366		
PIR Isola de Castilla	15766	7353			Nido, materna	8413		

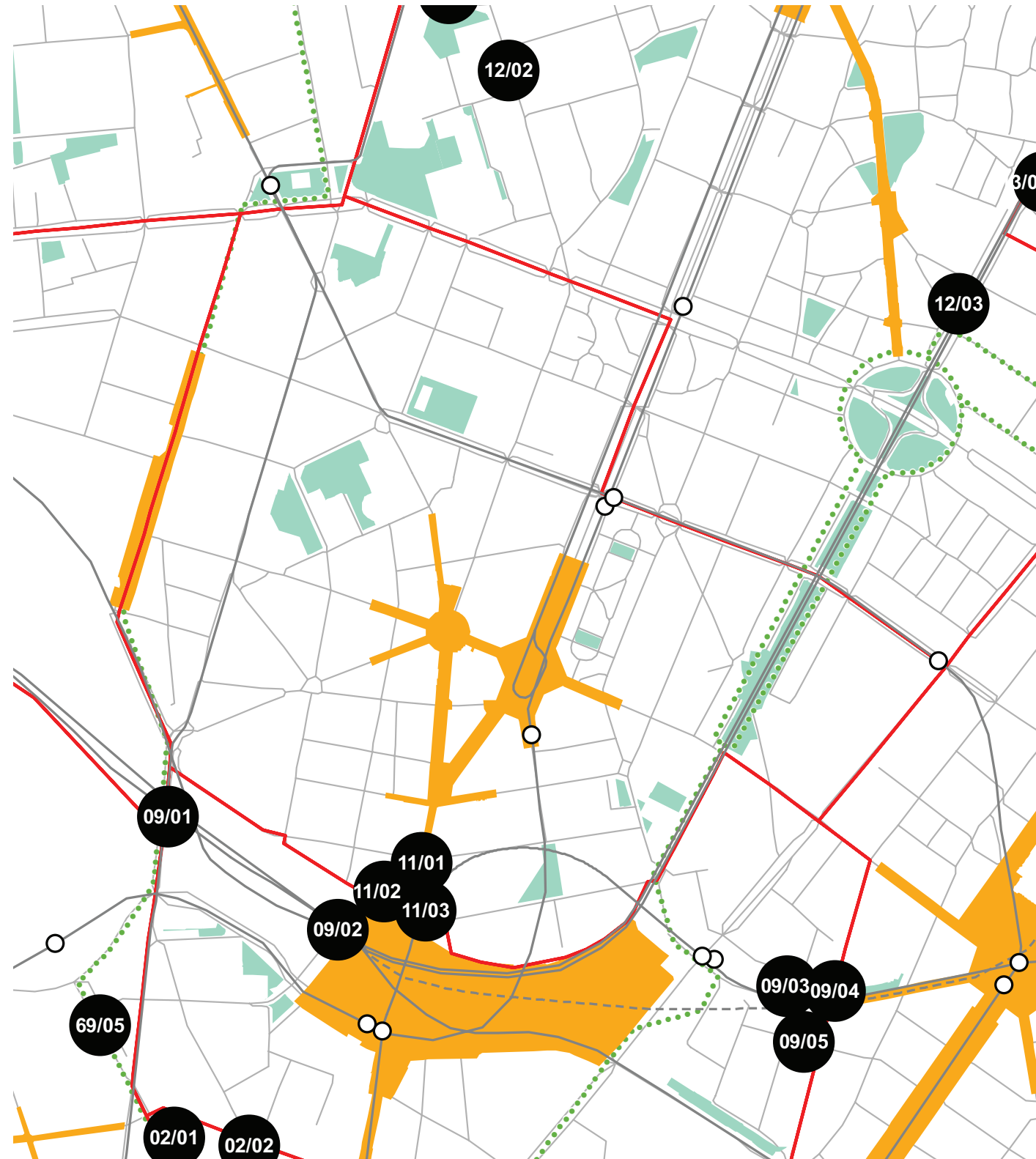


progettazione locale



200 m
1000 ft

- Legenda**
- Rete stradale
 - Perimetri NIL
 - ... Raggi verdi
 - Verde esistente
 - Verde programmato
 - Parchi regionali
 - Aree pedonali
 - Piani di cintura urbana
 - Ambiti di trasformazione
 - Centralità locali
 - Rete trasporto pubblico esistente
 - Rete trasporto pubblico programmato
 - Fermate MM esistenti
 - Fermate MM programmate

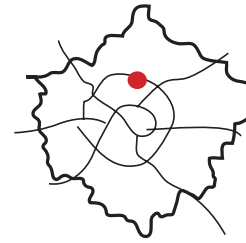


Riqualificazione secondo tratto di via Borsieri, asse principale del quartiere Isola. Riqualificazione pedonale delle zone di margine tra il quartiere e le aree ferroviarie sfruttando i livelli differenti che consentono ampie vedute sulla città.

Interventi specifici

- 11/01** Piazza Minniti
Razionalizzare e attrezzare lo spazio pubblico destinato al commercio all'aperto
Realizzare nuovi percorsi ciclabili
- 11/02** Via Pepe
Riqualificare e ampliare le superfici pedonali con aree di sosta e superfici verdi
- 11/03** Slargo Via Borsieri - Via de Castilla
Riqualificare e ampliare le superfici pedonali per incentivare il commercio al dettaglio
Realizzare corsia riservata ai mezzi pubblici

analisi



localizzazione NIL



mappa del NIL

Residenti: **26.006**
Variazione prevista al 2032: 29.155 (+12,1%)

Densità abitativa (ab/km2): **15.526**
Densità prevista al 2032: 17.406

Struttura per età

Bambini (0-5): **1.320 (5,1%)**
Variazione prevista al 2032: 1.417 (+7,3%)

Minorenni (0-17): **3.706 (14,3%)**
Variazione prevista al 2032: 4.170 (+12,5%)

Giovani (18 - 34): **4.637 (17,8%)**
Variazione prevista al 2032: 5.524 (+19,1%)

Anziani (65+): **6.185 (23,8%)**
Variazione prevista al 2032: 6.895 (+11,5%)

"Grandi" anziani (85+): **1.053 (4%)**
Variazione prevista al 2032: 1.432 (+36%)

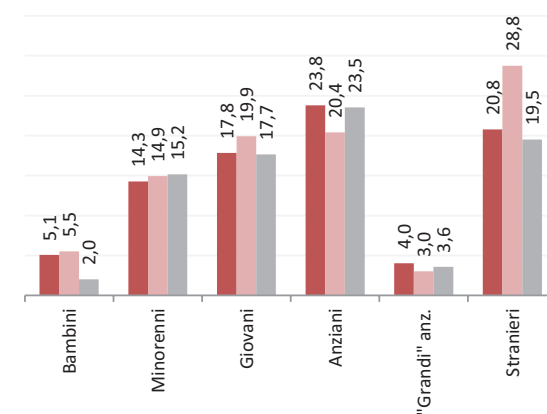
Popolazione straniera

Totale stranieri: **5.402 (20,8%)**

Minorenni tra gli stranieri: **970 (18%)**

Cittadinanze prevalenti (% su totale stranieri)

1° Filippina	1017 (27,9%)
2° Cinese	831 (22,8%)
3° Egiziana	578 (15,9%)



Dotazione di servizi

Dotazione servizi: **mq**
Per abitante: mq/ab

Dotazione minima: **mq**
Per abitante: mq/ab

Dotazione min. Milano: **mq**
Per abitante: mq/ab

Destinazione d'uso degli edifici

Residenziale: **76,7%**
A Milano: 60,2%

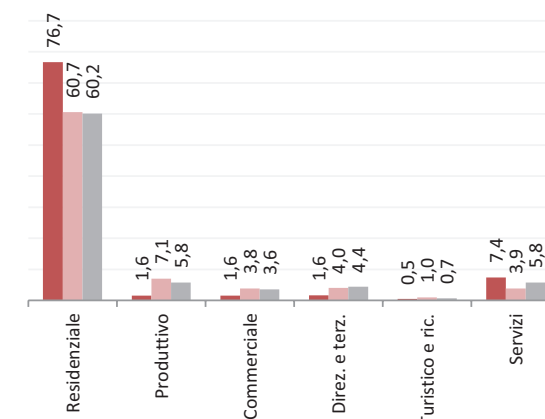
Produttivo: **1,6%**
A Milano: 5,8%

Commerciale: **1,6%**
A Milano: 3,6%

Direzionale e terziario: **1,6%**
A Milano: 4,4%

Turistico e ricettivo: **0,5%**
A Milano: 0,7%

Servizi: **7,4%**
A Milano: 5,8%



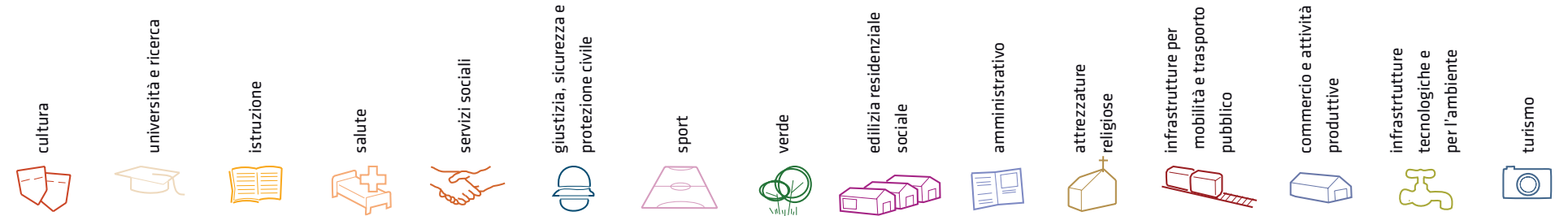
Potenzialità

Problemi Sicurezza

Considerazioni derivanti dall'analisi dei media (carta stampata e web) e dagli incontri pubblici nel periodo che va da giugno 2007 a giugno 2008.

I dati sulla condizione demografica e su servizi ed edifici sono stati elaborati dal Settore Statistica e dal Settore Pianificazione Strategica. I dati sulla percezione dei cittadini derivano dall'analisi dei media (carta stampata e web) e da incontri pubblici appositamente svolti.

servizi esistenti e programmati*



Mappatura

- Am01a Borsari
- Am02a Centro cucina e mensa
- Am02b Consigli di Zona
- Am02c Magazzini e depositi
- Am02d Sedi istituzionali comunali
- Am02e Uffici comunali
- Am03a Consolato
- Am05a Poste - Agenzie di base e uffici succursali
- Am06a Sedi istituzionali provinciali
- Am06b Uffici provinciali
- Am07a Sedi istituzionali regionali
- Am07b Uffici regionali
- Am08a Prefettura
- Am08b Uffici, provveditorati e agenzie statali
- Am09a Acqua potabile uffici
- Am09b Edilizia residenziale uffici
- Am09c Energia elettrica uffici
- Am09d Gas metano uffici
- Am09e Poste e telecomunicazioni uffici
- Am09f Previdenza e assistenza uffici
- Am09g Trasporti e mobilità uffici
- At01a Istituti, opere e fondazioni religiose
- At02a Chiese e santuari cattolici
- At02b Luoghi per il culto e centri di confessioni religiose
- At02c Oratori e opere parrocchiali
- At03a Uffici ecclesiastici
- Co02a Mercati rionali
- Co03b Mercato floricolo
- Co03c Mercato ittico
- Co03d Mercato ortofrutticolo
- Cu01a Associazioni culturali
- Cu02a Centri sociali e ricreativi
- Cu02b Sedi di associazioni socio-culturali e di categoria
- Cu03a Archivi
- Cu03b Biblioteche Centrali
- Cu03c Biblioteche di quartiere
- Cu03d Specialistiche e di conservazione
- Cu03e Centri di documentazione e altre biblioteche
- Cu04a Centri congressi e sale conferenze
- Cu06b Istituti Culturali e monumenti
- Cu06d Musei
- Cu06e Sedi espositive
- Cu07b Scuola di cinema
- Cu07c Scuola di danza
- Cu07d Scuola di musica
- Cu07e Scuola di teatro
- Cu08a Auditorium
- Cu08b Polifunzionale
- Cu08c Teatro
- Ed02b Residenza in locazione a canone convenzionato
- Ed02d Residenza pubblica
- Ed02e Residenza per studenti
- Gi01a Istituti penali
- Gi01b Istituti penali minorili
- Gi02a Tribunale
- Gi02c Uffici giudiziari
- Im01a Aeroporti
- Im01b Scali e depositi ferroviari
- Im01c Stazioni ferroviarie
- Im01d Stazioni MM
- Im02a Parcheggi pertinenziali
- Im02c Parcheggi pubblici esterni alla carreggiata
- Im02d Parcheggi pubblici d'interscambio
- Im02e Parcheggi pubblici per i grandi servizi pubblici
- It01a Depositi autobus, tram e metropolitana
- It01b Depositi e autorimesse (Gestione rifiuti)
- It02a Impianti e sezioni distaccate acqua potabile
- It03a Cabine e impianti gas metano
- It03b Cogeneratori gas metano
- It04a Cabine elettriche
- It04c Stazioni e sottostazioni elettriche
- It04d Unità e poli operativi distribuzione energia elettrica
- It05a Impianti di raccolta rifiuti
- It05c Smaltimento rifiuti
- It05d Impianti smaltimento e recupero rifiuti
- It06a Depuratori
- It06b Sgrigliatori
- Is01a Centro giochi
- Is01b Centro prima infanzia
- Is01c Micronido
- Is01d Nidi d'infanzia
- Is01g Nido aziendale
- Is01h Nido famiglia
- Is02a Scuole di formazione professionale
- Is03a Scuole per l'infanzia
- Is03b Scuole per l'infanzia speciali
- Is03c Scuole per l'infanzia straniere
- Is04a Scuole primarie
- Is04b Scuole primarie speciali
- Is04c Scuole primarie straniere
- Is05a Scuole secondarie inferiori
- Is05b Scuole secondarie inferiori speciali
- Is05c Scuole secondarie inferiori straniere
- Is06a Conservatorio
- Is06b Istituto d'Arte
- Is06c Istituto Istruzione superiore
- Is06d Istituto magistrale
- Is06e Istituto professionale
- Is06f Istituto tecnico
- Is06g Liceo
- Is06h Perito
- Is07a Centri di Formazione
- Is07c Enti accreditati di formazione professionale
- Is07d Fondazione Scuole Civiche
- Is07e Tempo per le famiglie
- Is08a Canile
- Sa01a Centri di psicologia del bambino
- Sa02a Centri ASL
- Sa02d Ufficio Relazione con il Pubblico e Direzioni ASL
- Sa02e Unità tutela dei minori
- Sa03a Cimiteri
- Sa04a Pronto soccorso e pronto intervento
- Sa05a Servizi di medicina di laboratorio
- Sa06a Struttura ospedaliera
- Sa07a Consultori Pediatrici
- Sa07b Strutture ambulatoriali
- Sa08a Strutture di ricovero e cura
- Sa09a Strutture psichiatriche
- Sa10a Farmacie
- Sa10b Medici di Medicina Generale
- Sa10c Pediatri libera scelta
- Sa10d Veterinari
- Se02a Centri aggregativi multifunzionali
- Se02b Centri aggregazione giovanili
- Se02c Centri socio ricreativi culturali per anziani
- Se03b Servizi Comunali di accesso per adulti
- Se03c Servizi Comunali specialistici per adulti
- Se03d Servizi di Assistenza Domiciliare per adulti
- Se03e Servizi Residenziali per adulti
- Se03f Servizi Territoriali per adulti
- Se04b Servizi Comunali di accesso per anziani
- Se04c Servizi Comunali specialistici per anziani
- Se04d Servizi di Assistenza Domiciliare per anziani
- Se04e Servizi Residenziali per anziani
- Se04f Servizi Territoriali per anziani
- Se05a Servizi Comunali di accesso per disabili
- Se05b Servizi Comunali specialistici per disabili
- Se05c Servizi di Assistenza Domiciliare per disabili
- Se05d Servizi Residenziali per disabili
- Se05e Servizi Territoriali per disabili
- Se06b Servizi Comunali di accesso per minori
- Se06c Servizi Comunali specialistici per minori
- Se06d Servizi di Assistenza Domiciliare per minori
- Se06e Servizi Residenziali per minori
- Se06f Servizi Territoriali per minori
- Si01a Carabinieri - Caserme e stazioni
- Si01b Carabinieri - Centro detentivo per la permanenza temporanea e assis
- Si01c Carabinieri - Comandi e uffici
- Si02a Forze Armate - Caserme e impianti
- Si02b Forze Armate - Comandi
- Si02c Forze Armate - Scuola militare
- Si02d Guardia di Finanza - Comandi interregionali e regionali
- Si03b Guardia di Finanza - Gruppi e Compagnie
- Si03c Guardia di Finanza - Nuclei regionali e provinciali polizia tributaria
- Si03d Guardia di Finanza - Nuclei speciali
- Si04a Polizia di Stato - Caserme e commissariati
- Si04b Polizia di Stato - Comandi e Posti di P.S.
- Si04c Polizia di Stato - Scuola P.S.
- Si04d Polizia Ferroviaria
- Si04e Polizia frontiera
- Si04f Polizia stradale
- Si04g Questura
- Si05a Polizia Locale - Autoparco e depositi giudiziari
- Si05b Polizia Locale - Comandi e presidi
- Si05c Polizia Locale - Nuclei
- Si05d Polizia Locale - Scuola polizia municipale
- Si05e Polizia Locale - Sezioni
- Si07a Protezione Civile - Aree di esercitazione
- Si07b Protezione Civile - Sedi
- Si08a Vigili del Fuoco - Caserma e uffici
- Sp01a Centri polivalenti
- Sp02b Centri balneari
- Sp02c Centri sportivi
- Sp02e Piscine
- Sp03a Grande impianto
- Sp03c Stadio pubblico o regolato da atto d'asservimento
- Sp04a Strutture sportive oratoriali
- Tu01a Campeggi
- Tu01b Ostelli
- Tu02a Fiera e spazi espositivi
- Un01a Centri ricerca/laboratori di ricerca
- Un02a Accademie e Istituti superiori di studi
- Un02b Incubatori d'impresa
- Un02c Sedi e poli universitari
- Un02d Servizi per studenti
- Ve01a Giardino di quartiere
- Ve01b Giardino pubblico
- Ve01c Parco estensivo
- Ve01d Parco storico
- Ve01e Parco urbano



*Servizi programmati dal Piano Triennale delle Opere Pubbliche (PTOOPP)



Offerta complessiva servizi

1 Cu02a	1 Un02a	5 Is01f	6 Sa07b	1 Se02a	1 SI04a	2 Sp01a	110.522 mq Ve01a	1 Ed02e	1 Am02b	5 At01a	4 Im01d		1 It02a	
1 Cu02b		9 Is03a	7 Sa10a	2 Se02b		1 Sp02e		1 Am03a		3 At02a	1 Im02a			
1 Cu03c		3 Is04a	3 Sa10c	1 Se03e		2 Sp04a		2 Am05a			3 Im02c			
1 Cu07e		2 Is05a	5 Sa10d	1 Se03f				1 Am07b			3 Im02a (sotterraneo)			
		1 Is07a		2 Se04b							1 Im02d (sotterraneo)			
				7 Se04d										
				1 Se05a										
				1 Se05b										
				6 Se05c										
				1 Se06e										
				2 Se06f										
















TOT. (mq)

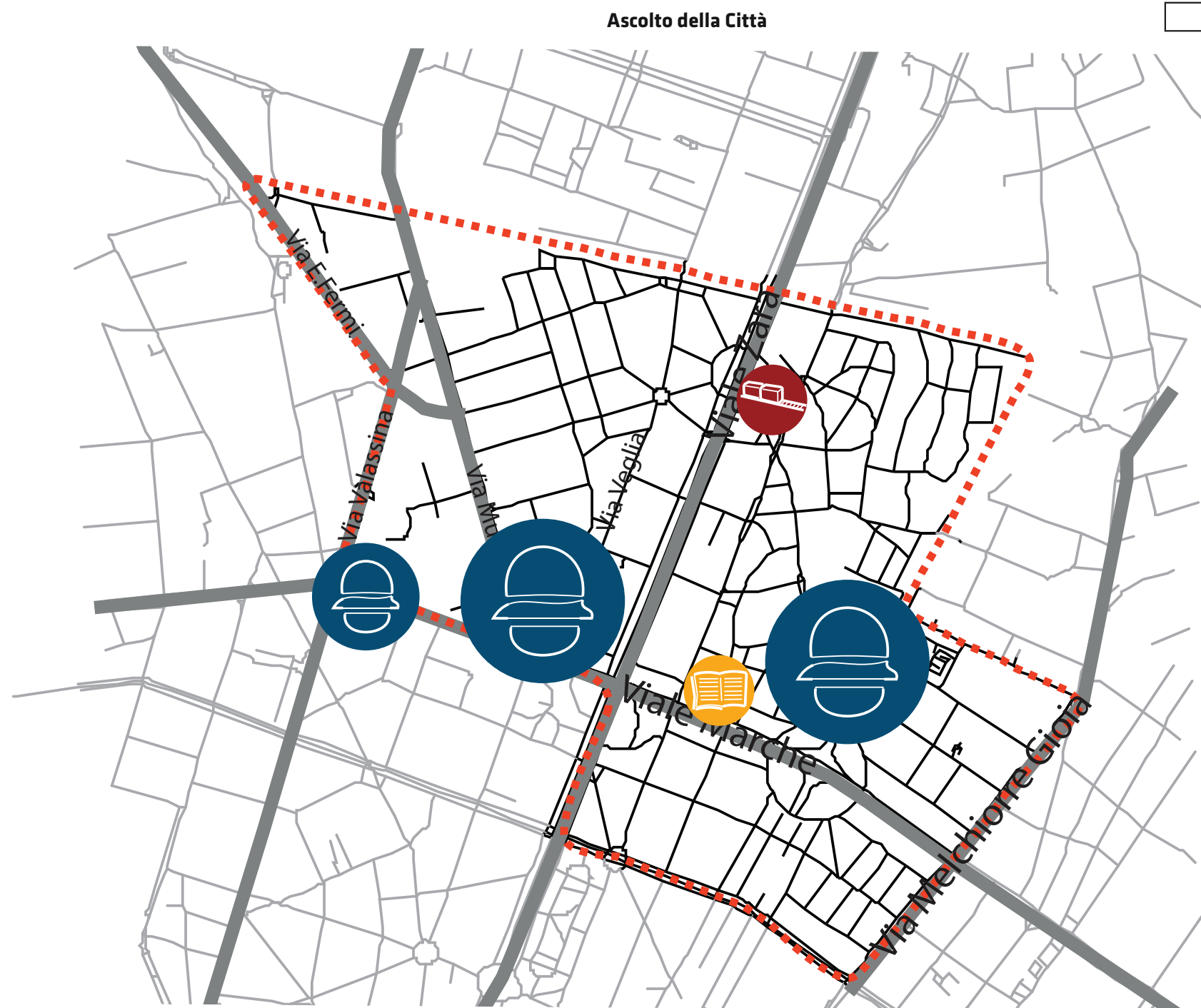
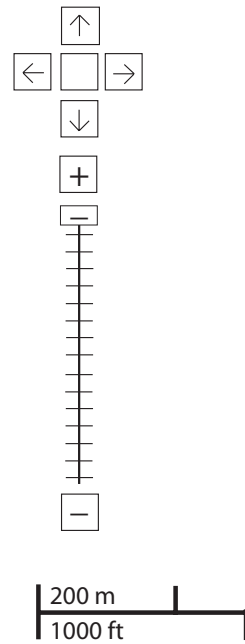
di cui

SERVIZI INDISPENSABILI (mq)


-	-	44.944	6.991	1.567	1.826	23.317	110.522	-	9.549	11.903	8.666	-	233	-
-	-	44.944	6.991	1.567	1.826	23.317	110.522	-	9.549	-	7.708	-	233	-

problemi


- cultura

- università e ricerca

- istruzione

- salute

- servizi sociali

- giustizia, sicurezza e protezione civile

- sport

- verde

- edilizia residenziale sociale

- amministrativo

- attrezzature religiose

- infrastrutture per mobilità e trasporto pubblico

- commercio e attività produttive

- infrastrutture tecnologiche e per l'ambiente

- turismo






PROBLEMI potenzialità


















zona 8
reclami relativi alla zona

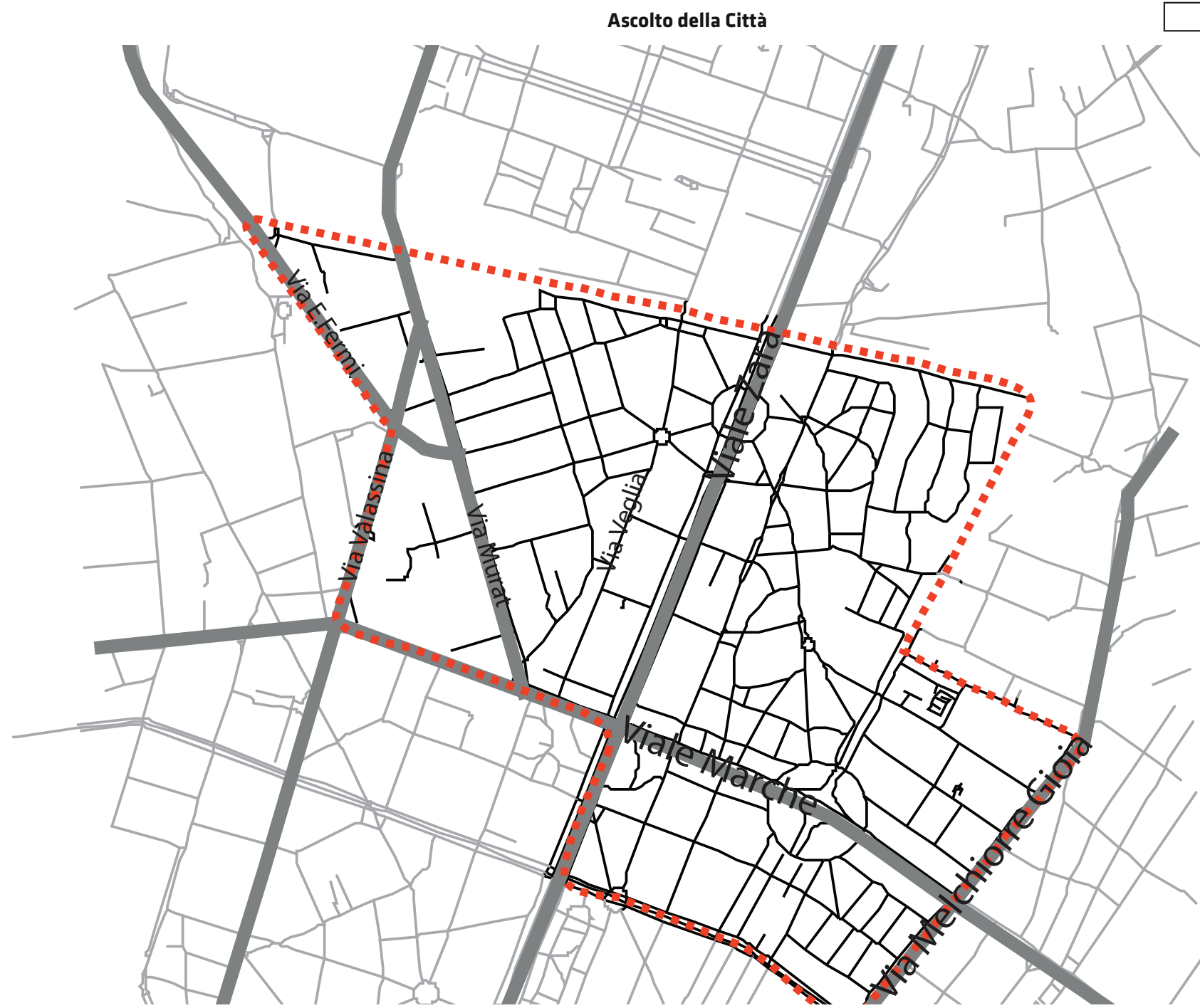
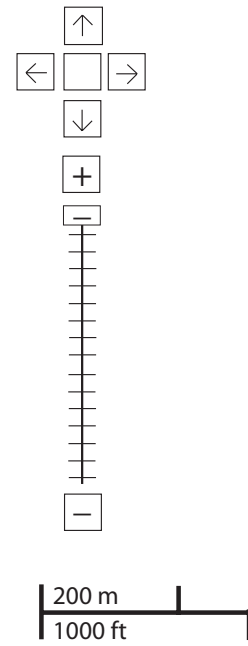


-  6
-  5
-  3

Considerazioni derivanti dall'analisi dei media (carta stampata e web) e dagli incontri pubblici nel periodo che va da giugno 2007 a giugno 2008.

potenzialità

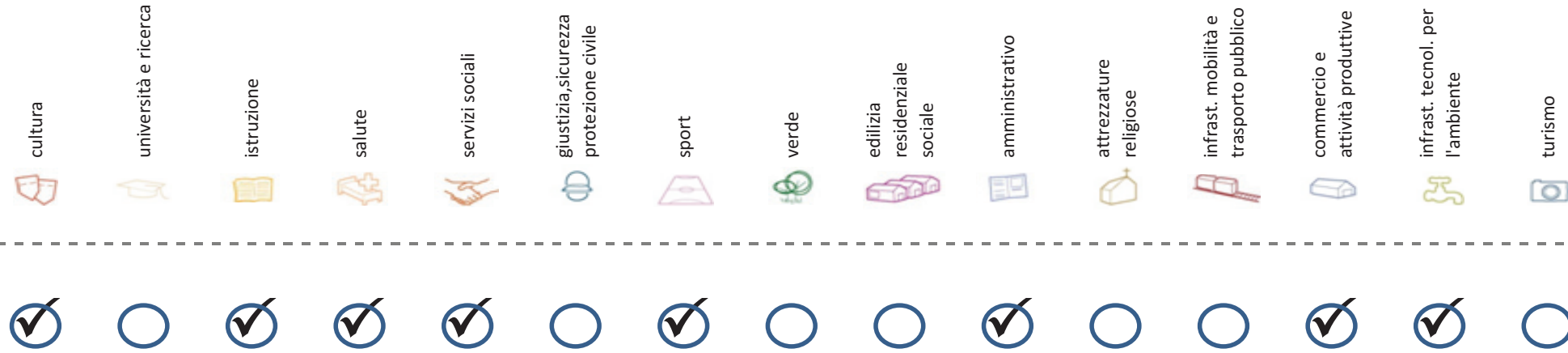
- cultura

- università e ricerca

- istruzione

- salute

- servizi sociali

- giustizia, sicurezza e protezione civile

- sport

- verde

- edilizia residenziale sociale

- amministrativo

- attrezzature religiose

- infrastrutture per mobilità e trasporto pubblico

- commercio e attività produttive

- infrastrutture tecnologiche e per l'ambiente

- turismo




problemi **POTENZIALITA'**

Considerazioni derivanti dall'analisi dei media (carta stampata e web) e dagli incontri pubblici nel periodo che va da giugno 2007 a giugno 2008.

Soddisfazione del bisogno di servizi



Servizi di natura territoriale per cui è possibile misurare il livello di soddisfazione del bisogno in rapporto ai bacini di utenza potenziale

Esprime la quota di popolazione residente nel NIL che, essendo potenzialmente target del servizio, **rischia di non essere servita sulla base dell'offerta presente.**

Ha la funzione di ponderare il bisogno potenzialmente insoddisfatto rilevato "entro il NIL" **rispetto al complessivo bisogno del servizio espresso a livello cittadino.**

Indice sintetico che quantifica il **livello di criticità potenziale del NIL** per il servizio sulla base delle due precedenti misure. La scala va da **0 (bisogno soddisfatto)** a **5 (segnale d'attenzione)**.

Per la metodologia completa si veda il documento **"Il Piano dei Servizi del Comune di Milano – Metodologia e analisi del bisogno di servizi"**

Categoria	Tipologia di servizio	% di bisogno non soddisfatto entro il NIL	% di bisogno non soddisfatto del NIL rispetto al bisogno cittadino	Livello di criticità da 0 a 5
Cultura	Biblioteche di quartiere	1,6%	0,1%	1
	Nidi d'infanzia	27,4%	2,1%	4
Istruzione	Scuole per l'infanzia	54,5%	1,5%	2
	Scuole primarie	16,7%	1,6%	1
	Scuole sec. di I grado	2,9%	0,3%	1
	Consultori pediatrici	76,6%	2,1%	3
Salute	Strutture ambulatoriali	0,7%	0,1%	1
	Farmacie	12,2%	6,7%	1
	Medici di med. generale	0,2%	0,1%	1
	Pediatri di libera scelta	41,8%	1,7%	1
Commercio e att. produttive	Mercati rionali coperti	89,6%	2,9%	5

Categoria	Tipologia di servizio	% di bisogno non soddisfatto entro il NIL	% di bisogno non soddisfatto del NIL rispetto al bisogno cittadino	Livello di criticità da 0 a 5
Servizi sociali	CAM	1,6%	0,1%	1
	CAG	0,0%	0,0%	0
Sport	CSRCA	48,4%	2,4%	2
	Centri sportivi Calcio	57,9%	2,6%	2
	Centri sportivi	12,0%	0,8%	1
	Palestre	100,0%	4,1%	4
Amministrativo	Piscine coperte	0,0%	0,0%	0
	Strut. sport. oratoriali	0,1%	0,0%	1
	Sedi di Milano semplice	100,0%	2,1%	4
Infrast. tecnol. per l'ambiente	Uffici postali	12,7%	0,9%	1
	Riciclerie	16,3%	1,1%	1

indicatori territoriali

Analisi delle superfici

Superficie Totale
(estensione areale totale, al lordo delle strade)
167,50 ha

Aree in trasformazione da PGT
% / ha

Superficie coperta / ha
23,67% / 39,7 ha

Superficie coperta ERP/ ha
% / ha

Aree a verde / ha
% / ha

Analisi mobilità

Mezzi pubblici
Numero fermate metro (FNM,
Passante)
1
Numero fermate mezzi di superficie
51 pari a 0,30 unità/ha

Mobilità Ambiente
Piste ciclabili
m/ab
Superficie sosta veicoli

Analisi esercizi di vicinato

Numero di esercizi di vicinato
263 pari a 1,57 unità/ha

Numero di esercizi commerciali media
struttura di vendita
9 pari a 0,05 unità/ha

Numero di esercizi commerciali grande
struttura di vendita
0 unità

Numero di pubblici esercizi
83 pari a 0,50 unità/ha

Superficie di vendita di esercizi
di vicinato per unità di superficie
territoriale
83 mq/ha pari a 0,55 mq/ab

Superficie di vendita per esercizi
di media distribuzione per unità di
superficie
40 mq/ha pari a 0,26 mq/ab

Numero imprese (2007)
123 unità

Caratteristiche NIL

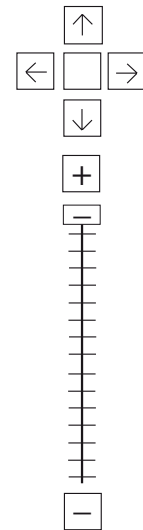
Presenza servizi sovra
NIL
-

Presenza barriere fisiche
(che rendono chiuso il NIL)
-

trasformazioni in corso

Denominazione	St	superficie lorda di pavimento						
		totale	residenza	commercio	terziario	ricettivo	produttivo	funzioni compatibili
PL 124 via Murat 84	6837	7489	7489	-	-	-	-	-
Piano delle Alienazioni F2/2/8	-	-	-	-	-	-	-	-

stima della popolazione a fine insediamento														n° componenti					
classi d'età																			
0-2	3-5	6-10	11-13	14-16	17-18	19-24	25-34	35-44	45-54	55-64	65-74	75+	Tot	1	2	3	4	5+	Tot
10	9	12	7	5	3	10	35	44	24	16	10	5	191	19	20	19	15	4	77
-	-	-	-	-	-	-	-	-	-	-	-	-	-	-	-	-	-	-	-



200 m
1000 ft

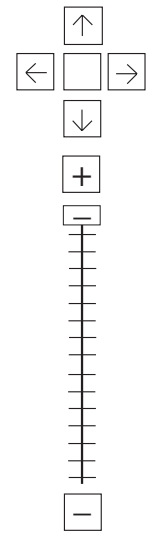
Legenda

- Rete stradale
- Perimetri NIL
- ATU
- Piano delle alienazioni
- Accordi di Programma
- Accordo Quadro
- Bando
- Convenzione
- Istanza
- Progetti viabilistici Expo
- PA
- PA Obbligatorie
- PCC in deroga
- PII e opere esterne
- PIR
- PRECU
- PRU
- Protocollo di Intesa
- VAR
- Zona C

Nome	Standard totale (mq)	Cessione/asserimento aree	Cessione/asserimento parcheggi	Standard monetizzato (mq)	Standard qualitativo (tipologia)	Standard qualitativo (mq eq.)	Opere aggiuntive	Urbanizzazione primaria/secondaria
PL 124 via Murat 84	3930			3930				

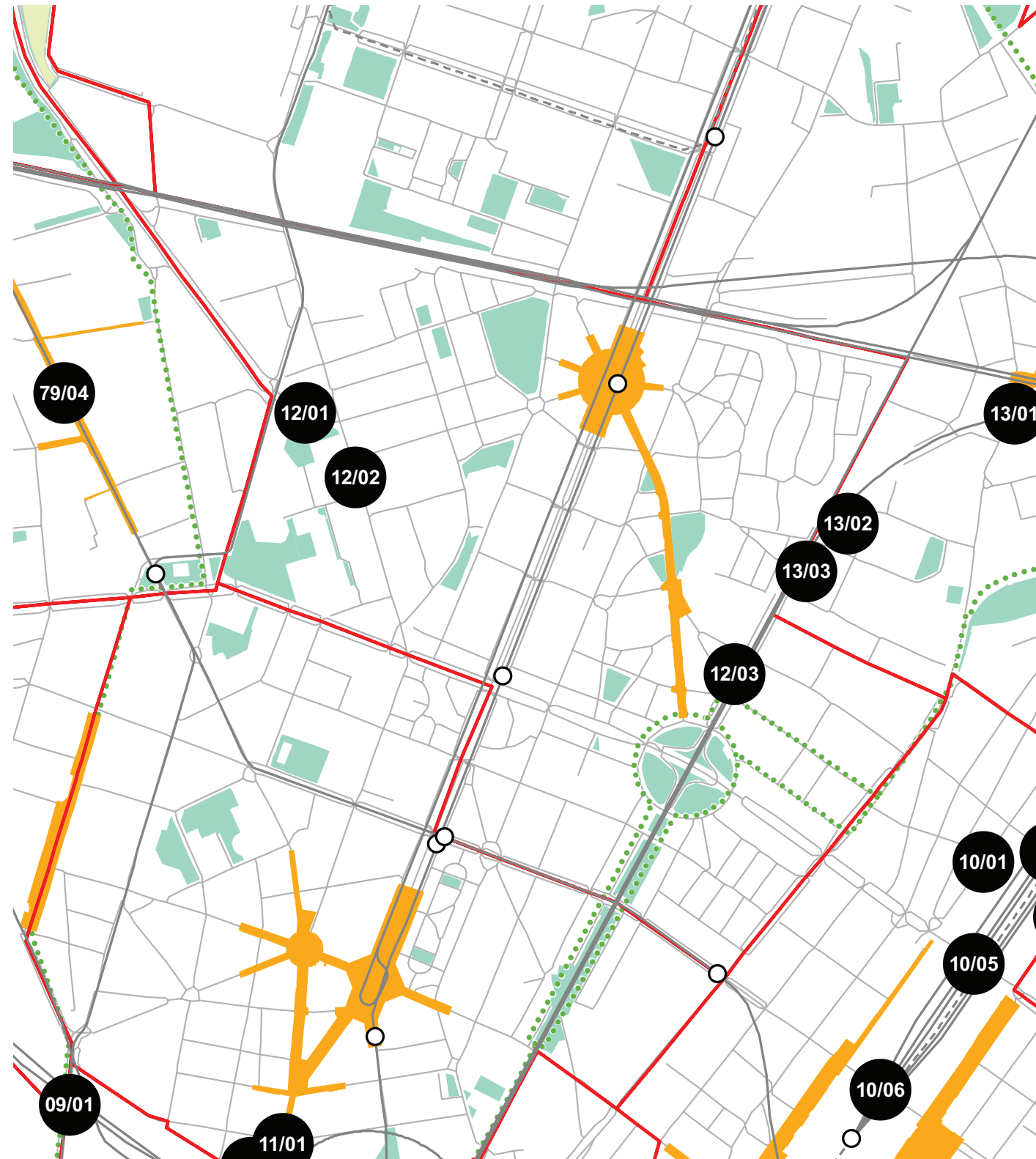


progettazione locale



200 m
1000 ft

- Legenda**
- Rete stradale
 - Perimetri NIL
 - ... Raggi verdi
 - Verde esistente
 - Verde programmato
 - Parchi regionali
 - Aree pedonali
 - Piani di cintura urbana
 - Ambiti di trasformazione
 - Centralità locali
 - Rete trasporto pubblico esistente
 - Rete trasporto pubblico programmato
 - Fermate MM esistenti
 - Fermate MM programmate

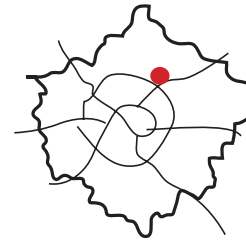


Riqualificazione degli accessi urbani di viale Enrico Fermi, facendo ricorso a progetti di mitigazione ambientale. Realizzare una connessione tra i giardini di via Restelli, Porta Nuova ed il Naviglio Martesana.

Interventi specifici

- 12/01 Via Populonia
Realizzare fasce di verde a protezione degli edifici
- 12/02 Via Murat
Realizzare fasce di verde a protezione degli edifici
- 12/03 Via Stefani
Riqualificare e ampliare le superfici pedonali con aree di sosta e superfici verdi
Realizzare nuovi percorsi ciclabili

analisi



localizzazione NIL



mappa del NIL

Residenti: **15.137**
Variazione prevista al 2032: 16.807 (+11%)

Densità abitativa (ab/km2): **8.558**
Densità prevista al 2032: 9.503

Struttura per età

Bambini (0-5): **863 (5,7%)**
Variazione prevista al 2032: 913 (+5,8%)

Minorenni (0-17): **2.367 (15,6%)**
Variazione prevista al 2032: 2.591 (+9,5%)

Giovani (18 - 34): **2.704 (17,9%)**
Variazione prevista al 2032: 3.287 (+21,6%)

Anziani (65+): **3.417 (22,6%)**
Variazione prevista al 2032: 3.786 (+10,8%)

"Grandi" anziani (85+): **623 (4,1%)**
Variazione prevista al 2032: 824 (+32,3%)

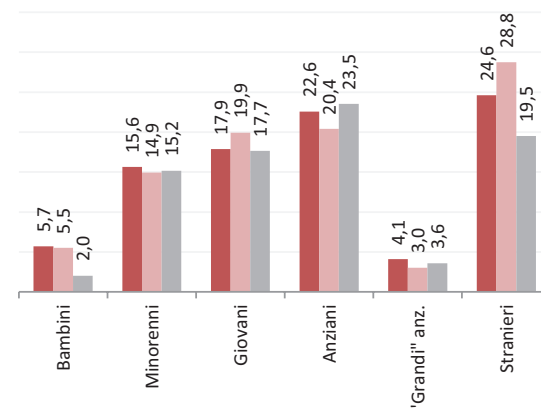
Popolazione straniera

Totale stranieri: **3.726 (24,6%)**

Minorenni tra gli stranieri: **801 (21,5%)**

Cittadinanze prevalenti (% su totale stranieri)

1° Filippina 814 (16,9%)
2° Cinese 548 (11,3%)
3° Egiziana 450 (9,3%)



Dotazione di servizi

Dotazione servizi: **mq**
Per abitante: mq/ab

Dotazione minima: **mq**
Per abitante: mq/ab

Dotazione min. Milano: **mq**
Per abitante: mq/ab

Destinazione d'uso degli edifici

Residenziale: **49,7%**
A Milano: 60,2%

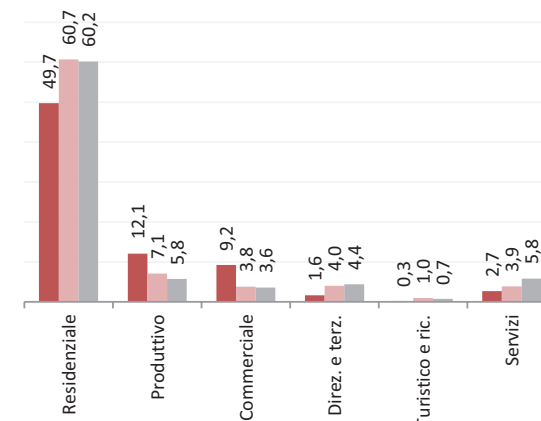
Produttivo: **12,1%**
A Milano: 5,8%

Commerciale: **9,2%**
A Milano: 3,6%

Direzionale e terziario: **1,6%**
A Milano: 4,4%

Turistico e ricettivo: **0,3%**
A Milano: 0,7%

Servizi: **2,7%**
A Milano: 5,8%



Potenzialità

Il centro sociale Leoncavallo propone iniziative di successo. La vicinanza della stazione FS e dell'università Bicocca attirano molti city users.


Problemi

Conflitti fra amministrazione comunale ed il centro sociale rispetto alla legalizzazione delle attività del Leoncavallo stesso, che tuttavia non desta proteste dei residenti. È presente un importante condizionamento infrastrutturale, con oltre 440.000 mq di sedime ferroviario.

Considerazioni derivanti dall'analisi dei media (carta stampata e web) e dagli incontri pubblici nel periodo che va da giugno 2007 a giugno 2008.

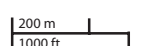
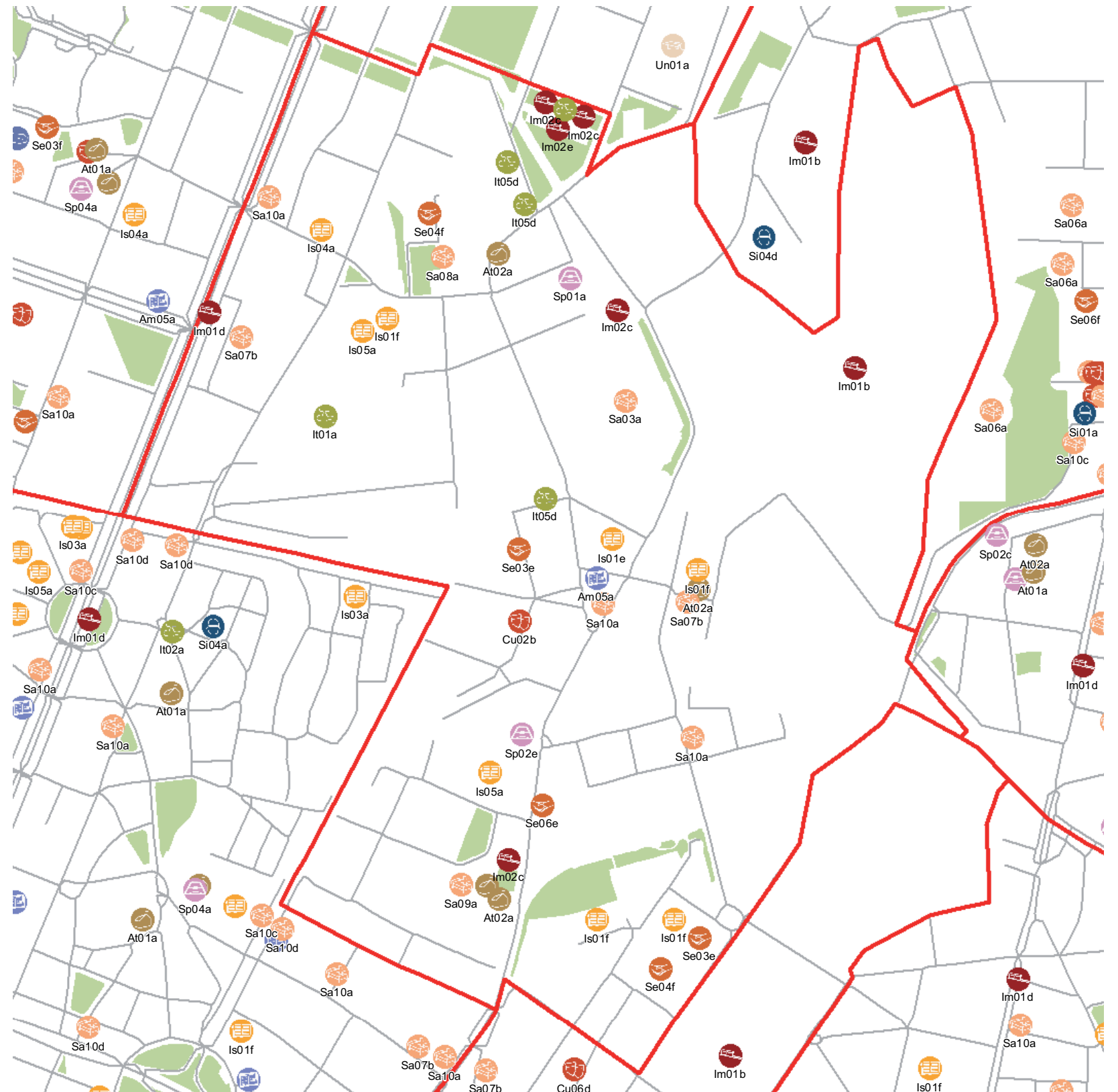
I dati sulla condizione demografica e su servizi ed edifici sono stati elaborati dal Settore Statistica e dal Settore Pianificazione Strategica. I dati sulla percezione dei cittadini derivano dall'analisi dei media (carta stampata e web) e da incontri pubblici appositamente svolti.

servizi esistenti e programmati*



Mappatura

- Am01a Borsari
- Am02a Centro cucina e mensa
- Am02b Consigli di Zona
- Am02c Magazzini e depositi
- Am02d Sedi istituzionali comunali
- Am02e Uffici comunali
- Am03a Consolato
- Am05a Poste - Agenzie di base e uffici succursali
- Am06a Sedi istituzionali provinciali
- Am06b Uffici provinciali
- Am07a Sedi istituzionali regionali
- Am07b Uffici regionali
- Am08a Prefettura
- Am08b Uffici, provveditorati e agenzie statali
- Am09a Acqua potabile uffici
- Am09b Edilizia residenziale uffici
- Am09c Energia elettrica uffici
- Am09d Gas metano uffici
- Am09e Poste e telecomunicazioni uffici
- Am09f Previdenza e assistenza uffici
- Am09g Trasporti e mobilità uffici
- At01a Istituti, opere e fondazioni religiose
- At02a Chiese e santuari cattolici
- At02b Luoghi per il culto e centri di confessioni religiose
- At02c Oratori e opere parrocchiali
- At03a Uffici ecclesiastici
- Co02a Mercati rionali
- Co03b Mercato floricolo
- Co03c Mercato ittico
- Co03d Mercato ortofrutticolo
- Cu01a Associazioni culturali
- Cu02a Centri sociali e ricreativi
- Cu02b Sedi di associazioni socio-culturali e di categoria
- Cu03a Archivi
- Cu03b Biblioteche Centrali
- Cu03c Biblioteche di quartiere
- Cu03d Specialistiche e di conservazione
- Cu03e Centri di documentazione e altre biblioteche
- Cu04a Centri congressi e sale conferenze
- Cu06b Istituti Culturali e monumenti
- Cu06d Musei
- Cu06e Sedi espositive
- Cu07b Scuola di cinema
- Cu07c Scuola di danza
- Cu07d Scuola di musica
- Cu07e Scuola di teatro
- Cu08a Auditorium
- Cu08b Polifunzionale
- Cu08c Teatro
- Ed02b Residenza in locazione a canone convenzionato
- Ed02d Residenza pubblica
- Ed02e Residenza per studenti
- Gi01a Istituti penali
- Gi01b Istituti penali minorili
- Gi02a Tribunale
- Gi02c Uffici giudiziari
- Im01a Aeroporti
- Im01b Scali e depositi ferroviari
- Im01c Stazioni ferroviarie
- Im01d Stazioni MM
- Im02a Parcheggi pertinenziali
- Im02c Parcheggi pubblici esterni alla carreggiata
- Im02d Parcheggi pubblici d'interscambio
- Im02e Parcheggi pubblici per i grandi servizi pubblici
- It01a Depositi autobus, tram e metropolitana
- It01b Depositi e autorimesse (Gestione rifiuti)
- It02a Impianti e sezioni distaccate acqua potabile
- It03a Cabine e impianti gas metano
- It03b Cogeneratori gas metano
- It04a Cabine elettriche
- It04c Stazioni e sottostazioni elettriche
- It04d Unità e poli operativi distribuzione energia elettrica
- It05a Impianti di raccolta rifiuti
- It05c Smaltimento rifiuti
- It05d Impianti smaltimento e recupero rifiuti
- It06a Depuratori
- It06b Spriglieratori
- Is01a Centro giochi
- Is01b Centro prima infanzia
- Is01c Centro prima infanzia
- Is01e Micronido
- Is01f Nidi d'infanzia
- Is01g Nido aziendale
- Is01h Nido famiglia
- Is02a Scuole di formazione professionale
- Is03a Scuole per l'infanzia
- Is03b Scuole per l'infanzia speciali
- Is03c Scuole per l'infanzia straniere
- Is04a Scuole primarie
- Is04b Scuole primarie speciali
- Is04c Scuole primarie straniere
- Is05a Scuole secondarie inferiori
- Is05b Scuole secondarie inferiori speciali
- Is05c Scuole secondarie inferiori straniere
- Is06a Conservatorio
- Is06b Istituto d'Arte
- Is06c Istituto istruzione superiore
- Is06d Istituto magistrale
- Is06e Istituto professionale
- Is06f Istituto tecnico
- Is06g Liceo
- Is06h Perito
- Is07a Centri di Formazione
- Is07c Enti accreditati di formazione professionale
- Is07d Fondazione Scuole Civiche
- Is08a Tempo per le famiglie
- Sa01a Canile
- Sa02a Centri di psicologia del bambino
- Sa02c Centri ASL
- Sa02d Ufficio Relazione con il Pubblico e Direzioni ASL
- Sa02e Unità tutela dei minori
- Sa03a Cimiteri
- Sa04a Pronto soccorso e pronto intervento
- Sa05a Servizi di medicina di laboratorio
- Sa06a Struttura ospedaliera
- Sa07a Consultori Pediatrici
- Sa07b Strutture ambulatoriali
- Sa08a Strutture di ricovero e cura
- Sa09a Strutture psichiatriche
- Sa10a Farmacie
- Sa10b Medici di Medicina Generale
- Sa10c Pediatri libera scelta
- Sa10d Veterinari
- Se02a Centri aggregativi multifunzionali
- Se02b Centri aggregazione giovanili
- Se02c Centri socio ricreativi culturali per anziani
- Se03b Servizi Comunali di accesso per adulti
- Se03c Servizi Comunali specialistici per adulti
- Se03d Servizi di Assistenza Domiciliare per adulti
- Se03e Servizi Residenziali per adulti
- Se03f Servizi Territoriali per adulti
- Se04b Servizi Comunali di accesso per anziani
- Se04c Servizi Comunali specialistici per anziani
- Se04d Servizi di Assistenza Domiciliare per anziani
- Se04e Servizi Residenziali per anziani
- Se04f Servizi Territoriali per anziani
- Se05a Servizi Comunali di accesso per disabili
- Se05b Servizi Comunali specialistici per disabili
- Se05c Servizi di Assistenza Domiciliare per disabili
- Se05d Servizi Residenziali per disabili
- Se05e Servizi Territoriali per disabili
- Se06b Servizi Comunali di accesso per minori
- Se06c Servizi Comunali specialistici per minori
- Se06d Servizi di Assistenza Domiciliare per minori
- Se06e Servizi Residenziali per minori
- Se06f Servizi Territoriali per minori
- Si01a Carabinieri - Caserme e stazioni
- Si01b Carabinieri - Centro detentivo per la permanenza temporanea e assis
- Si01c Carabinieri - Comandi e uffici
- Si02a Forze Armate - Caserme e impianti
- Si02b Forze Armate - Comandi
- Si02c Forze Armate - Scuola militare
- Si03a Guardia di Finanza - Comandi interregionali e regionali
- Si03b Guardia di Finanza - Gruppi e Compagnie
- Si03c Guardia di Finanza - Nuclei regionali e provinciali polizia tributaria
- Si03d Guardia di Finanza - Nuclei speciali
- Si04a Polizia di Stato - Caserme e commissariati
- Si04b Polizia di Stato - Comandi e Posti di P.S.
- Si04c Polizia di Stato - Scuola P.S.
- Si04d Polizia Ferroviaria
- Si04e Polizia frontiera
- Si04f Polizia stradale
- Si04g Questura
- Si05a Polizia Locale - Autoparco e depositi giudiziari
- Si05b Polizia Locale - Comandi e presidi
- Si05c Polizia Locale - Nuclei
- Si05d Polizia Locale - Scuola polizia municipale
- Si05e Polizia Locale - Sezioni
- Si07a Protezione Civile - Aree di esercitazione
- Si07b Protezione Civile - Sedi
- Si08a Vigili del Fuoco - Caserma e uffici
- Sp01a Centri polivalenti
- Sp02b Centri balneari
- Sp02c Centri sportivi
- Sp02e Piscine
- Sp03a Grande impianto
- Sp03c Stadio pubblico o regolato da atto d'asservimento
- Sp04a Strutture sportive oratoriali
- Tu01a Campi
- Tu01b Ostelli
- Tu02a Fiera e spazi espositivi
- Un01a Centri ricerca/laboratori di ricerca
- Un02a Accademie e Istituti superiori di studi
- Un02b Incubatori d'impresa
- Un02c Sedi e poli universitari
- Un02d Servizi per studenti
- Ve01a Giardino di quartiere
- Ve01b Giardino pubblico
- Ve01c Parco estensivo
- Ve01d Parco storico
- Ve01e Parco urbano



*Servizi programmati dal Piano Triennale delle Opere Pubbliche (PTOOPP)







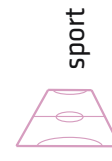










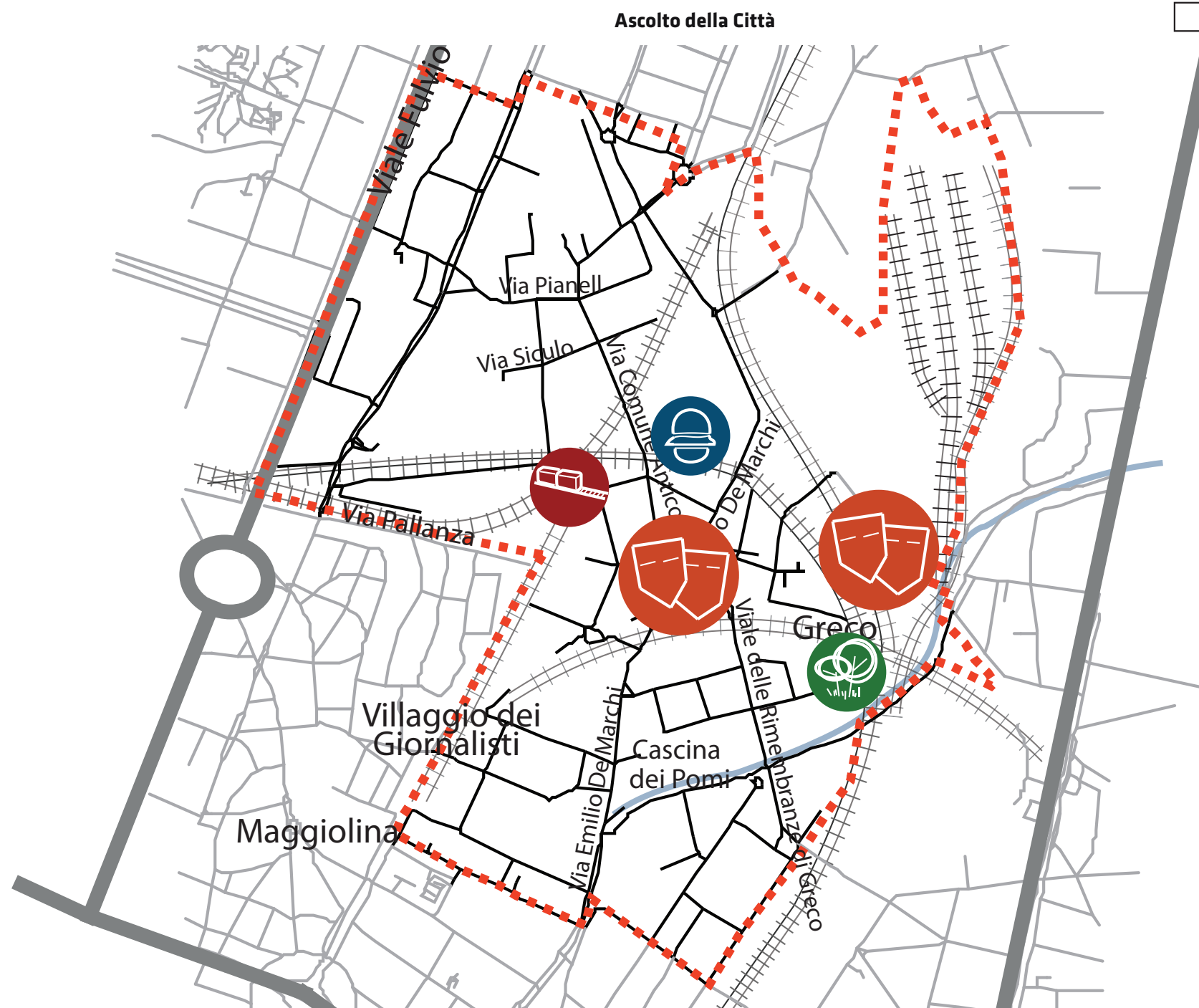
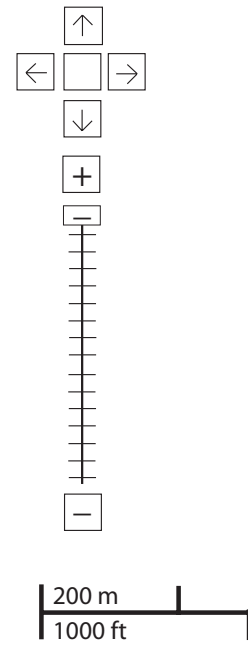
Offerta complessiva servizi

1 Cu02b	1 Is01e	1 Sa03a	1 Se02c	1 Sp01a	47.881 mq Ve01a	1 Am02a	3 At02a	1 Im01b	1 It01a
	4 Is01f	1 Sa04a	2 Se03e	1 Sp02e		1 Am05a	1 At02c	1 Im01d	1 It04a
	2 Is03a	1 Sa07a	2 Se04f	1 Sp04a				2 Im02c	
	2 Is04a	2 Sa07b	1 Se06e					1 Im02e	
	2 Is05a	1 Sa08a						1 Im02a (sotterraneo)	
		1 Sa09a							
		3 Sa10a							

TOT. (mq)	-	-	53.058	40.973	16.586	-	17.058	47.881	-	-	6.367	403.153	-	49.130	-
di cui															
SERVIZI INDISPENSABILI (mq)	-	-	53.058	40.973	16.586	-	17.058	47.881	-	-	-	7.377	-	49.130	-

problemi

- cultura 
- università e ricerca 
- istruzione 
- salute 
- servizi sociali 
- giustizia, sicurezza e protezione civile 
- sport 
- verde 
- edilizia residenziale sociale 
- amministrativo 
- attrezzature religiose 
- infrastrutture per mobilità e trasporto pubblico 
- commercio e attività produttive 
- infrastrutture tecnologiche e per l'ambiente 
- turismo 


















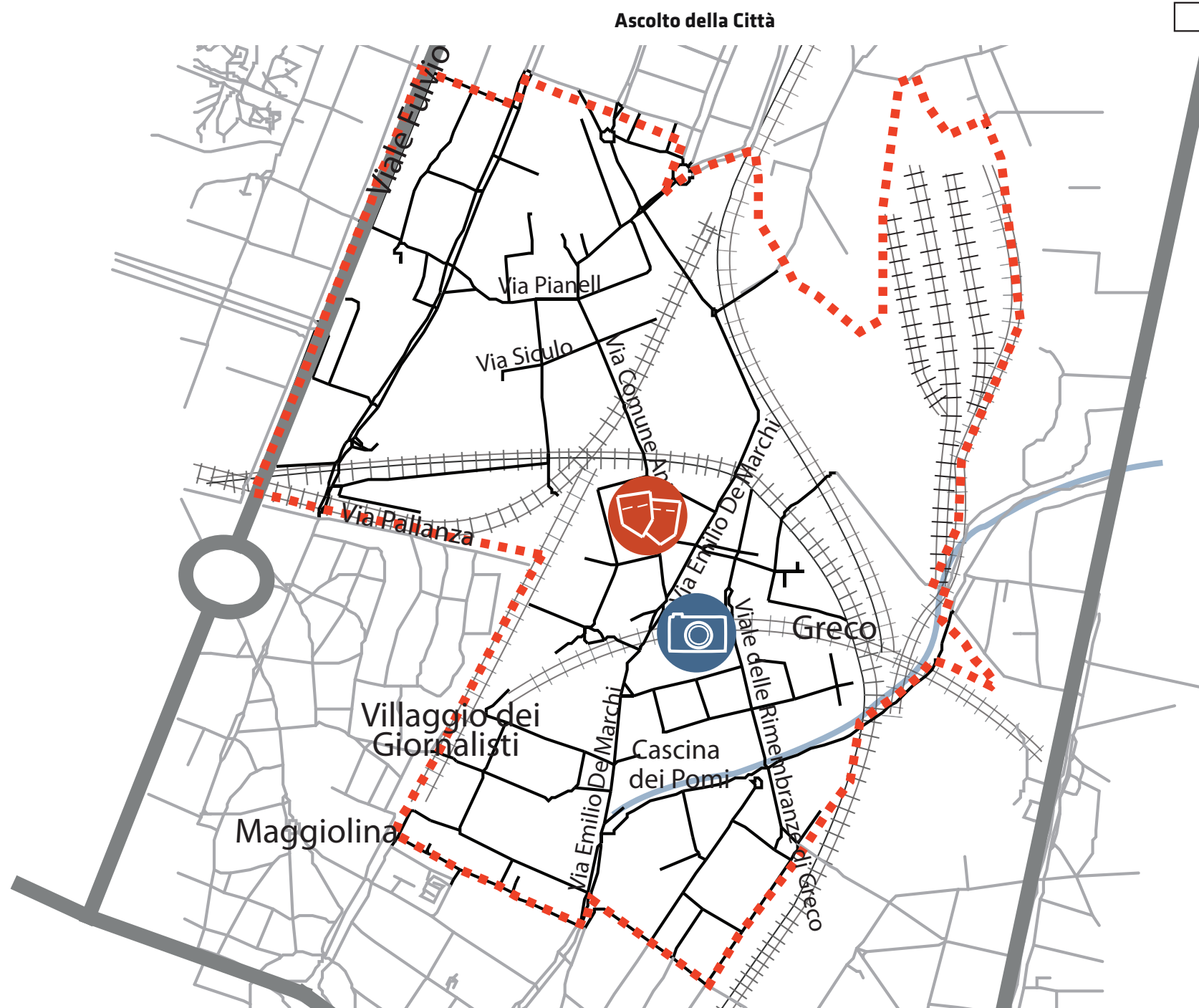
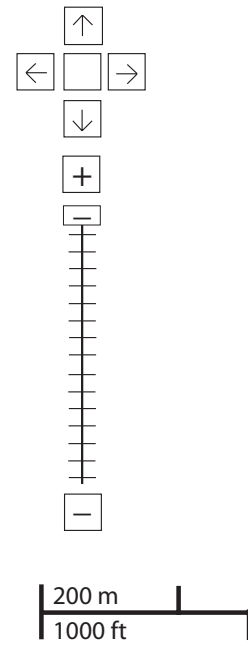
PROBLEMI potenzialità



Considerazioni derivanti dall'analisi dei media (carta stampata e web) e dagli incontri pubblici nel periodo che va da giugno 2007 a giugno 2008.

potenzialità

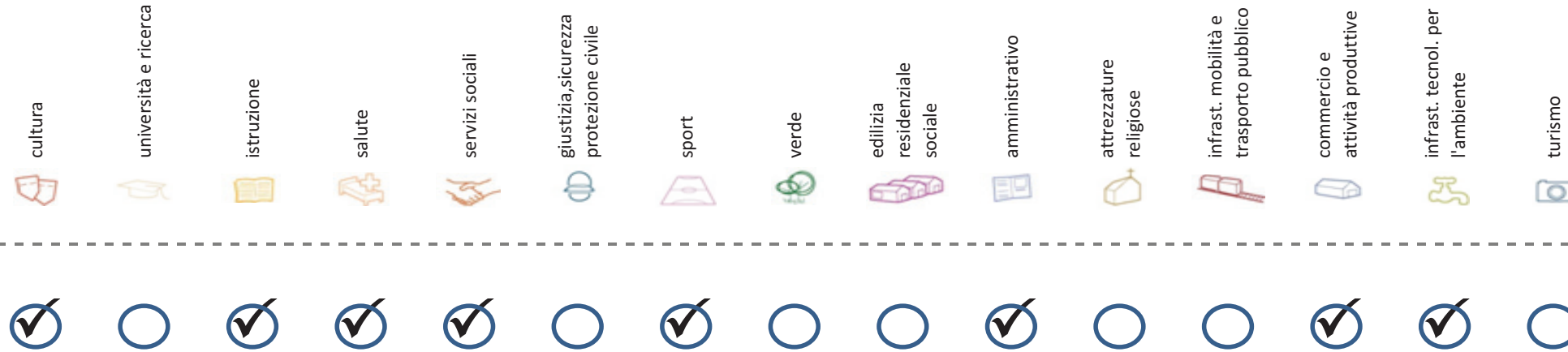
- cultura

- università e ricerca

- istruzione

- salute

- servizi sociali

- giustizia, sicurezza e protezione civile

- sport

- verde

- edilizia residenziale sociale

- amministrativo

- attrezzature religiose

- infrastrutture per mobilità e trasporto pubblico

- commercio e attività produttive

- infrastrutture tecnologiche e per l'ambiente

- turismo




problemi **POTENZIALITA'**

Considerazioni derivanti dall'analisi dei media (carta stampata e web) e dagli incontri pubblici nel periodo che va da giugno 2007 a giugno 2008.

Soddisfazione del bisogno di servizi



Servizi di natura territoriale per cui è possibile misurare il livello di soddisfazione del bisogno in rapporto ai bacini di utenza potenziale

Esprime la quota di popolazione residente nel NIL che, essendo potenzialmente target del servizio, **rischia di non essere servita sulla base dell'offerta presente.**

Ha la funzione di ponderare il bisogno potenzialmente insoddisfatto rilevato "entro il NIL" **rispetto al complessivo bisogno del servizio espresso a livello cittadino.**

Indice sintetico che quantifica il **livello di criticità potenziale del NIL** per il servizio sulla base delle due precedenti misure. La scala va da **0 (bisogno soddisfatto)** a **5 (segnale d'attenzione)**.

Per la metodologia completa si veda il documento **"Il Piano dei Servizi del Comune di Milano – Metodologia e analisi del bisogno di servizi"**

Categoria	Tipologia di servizio	% di bisogno non soddisfatto entro il NIL	% di bisogno non soddisfatto del NIL rispetto al bisogno cittadino	Livello di criticità da 0 a 5
Cultura	Biblioteche di quartiere	43,9%	1,5%	1
	Nidi d'infanzia	19,8%	0,9%	1
Istruzione	Scuole per l'infanzia	74,9%	1,4%	3
	Scuole primarie	13,3%	0,8%	1
	Scuole sec. di I grado	13,8%	0,8%	1
Salute	Consultori pediatrici	45,4%	0,8%	1
	Strutture ambulatoriali	37,0%	1,6%	1
	Farmacie	31,6%	9,9%	2
Commercio e att. produttive	Medici di med. generale	2,6%	0,7%	1
	Pediatri di libera scelta	77,7%	1,9%	3
Commercio e att. produttive	Mercati rionali coperti	57,2%	1,1%	1

Categoria	Tipologia di servizio	% di bisogno non soddisfatto entro il NIL	% di bisogno non soddisfatto del NIL rispetto al bisogno cittadino	Livello di criticità da 0 a 5
Servizi sociali	CAM	27,7%	0,8%	1
	CAG	3,8%	0,1%	1
Sport	CSRCA	0,0%	0,0%	0
	Centri sportivi Calcio	36,2%	0,9%	1
	Centri sportivi	35,4%	1,3%	1
	Palestre	98,6%	2,3%	3
Amministrativo	Piscine coperte	0,0%	0,0%	0
	Strut. sport. oratoriali	32,0%	2,8%	2
	Sedi di Milano semplice	100,0%	1,2%	2
Infrast. tecnol. per l'ambiente	Uffici postali	32,6%	1,3%	1
	Riciclerie	73,6%	2,8%	2

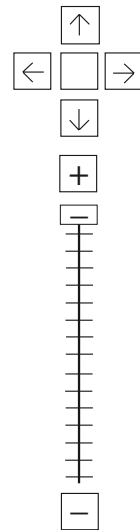
indicatori territoriali

Analisi delle superfici	Analisi mobilità	Analisi esercizi di vicinato	Caratteristiche NIL
<p>Superficie Totale (estensione areale totale, al lordo delle strade) 176,87 ha</p> <p>Aree in trasformazione da PGT % / ha</p> <p>Superficie coperta / ha 176,87% / 40,1 ha</p> <p>Superficie coperta ERP/ ha % / ha</p> <p>Aree a verde / ha % / ha</p>	<p>Mezzi pubblici Numero fermate metro (FNM, Passante) 0 Numero fermate mezzi di superficie 35 pari a 0,20 unità/ha</p> <p>Mobilità Ambiente Piste ciclabili m/ab Superficie sosta veicoli</p>	<p>Numero di esercizi di vicinato 117 pari a 0,66 unità/ha</p> <p>Numero di esercizi commerciali media struttura di vendita 7 pari a 0,04 unità/ha</p> <p>Numero di esercizi commerciali grande struttura di vendita 0 unità</p> <p>Numero di pubblici esercizi 56 pari a 0,32 unità/ha</p> <p>Superficie di vendita di esercizi di vicinato per unità di superficie territoriale 43 mq/ha pari a 0,54 mq/ab</p> <p>Superficie di vendita per esercizi di media distribuzione per unità di superficie 27 mq/ha pari a 0,34 mq/ab</p> <p>Numero imprese (2007) 95 unità</p>	<p>Presenza servizi sovra NIL -</p> <p>Presenza barriere fisiche (che rendono chiuso il NIL) -</p>

trasformazioni in corso

Denominazione	St	superficie lorda di pavimento						
		totale	residenza	commercio	terziario	ricettivo	produttivo	funzioni compatibili
Ist R.2.9 Gioia 177 CEc8	-	-	-	-	-	-	-	-
Ist R.2.9 Progreso 6/10 CEc7	-	-	-	-	-	-	-	-
PII Greco - Conti	43491	8698	8698	-	-	-	-	-
PR 229 v.le Sarca 86-90	2748	1369	1144	-	-	-	225	-
Ist R.2.9 Tarvisio 35 CEc2	-	-	-	-	-	-	-	-
Ist R.9.11 Pollini PCc18	-	-	-	-	-	-	-	-
Ist R.9.11 Sarca/Venosta PPE1	-	-	-	-	-	-	-	-

stima della popolazione a fine insediamento														n° componenti					
classi d'età																			
0-2	3-5	6-10	11-13	14-16	17-18	19-24	25-34	35-44	45-54	55-64	65-74	75+	Tot	1	2	3	4	5+	Tot
-	-	-	-	-	-	-	-	-	-	-	-	-	-	-	-	-	-	-	-
-	-	-	-	-	-	-	-	-	-	-	-	-	-	-	-	-	-	-	-
9	8	11	6	6	3	14	37	46	36	23	12	6	217	27	24	21	15	4	91
1	1	1	1	1	0	2	4	5	4	3	1	1	25	3	3	2	2	0	10
-	-	-	-	-	-	-	-	-	-	-	-	-	-	-	-	-	-	-	-
-	-	-	-	-	-	-	-	-	-	-	-	-	-	-	-	-	-	-	-
-	-	-	-	-	-	-	-	-	-	-	-	-	-	-	-	-	-	-	-

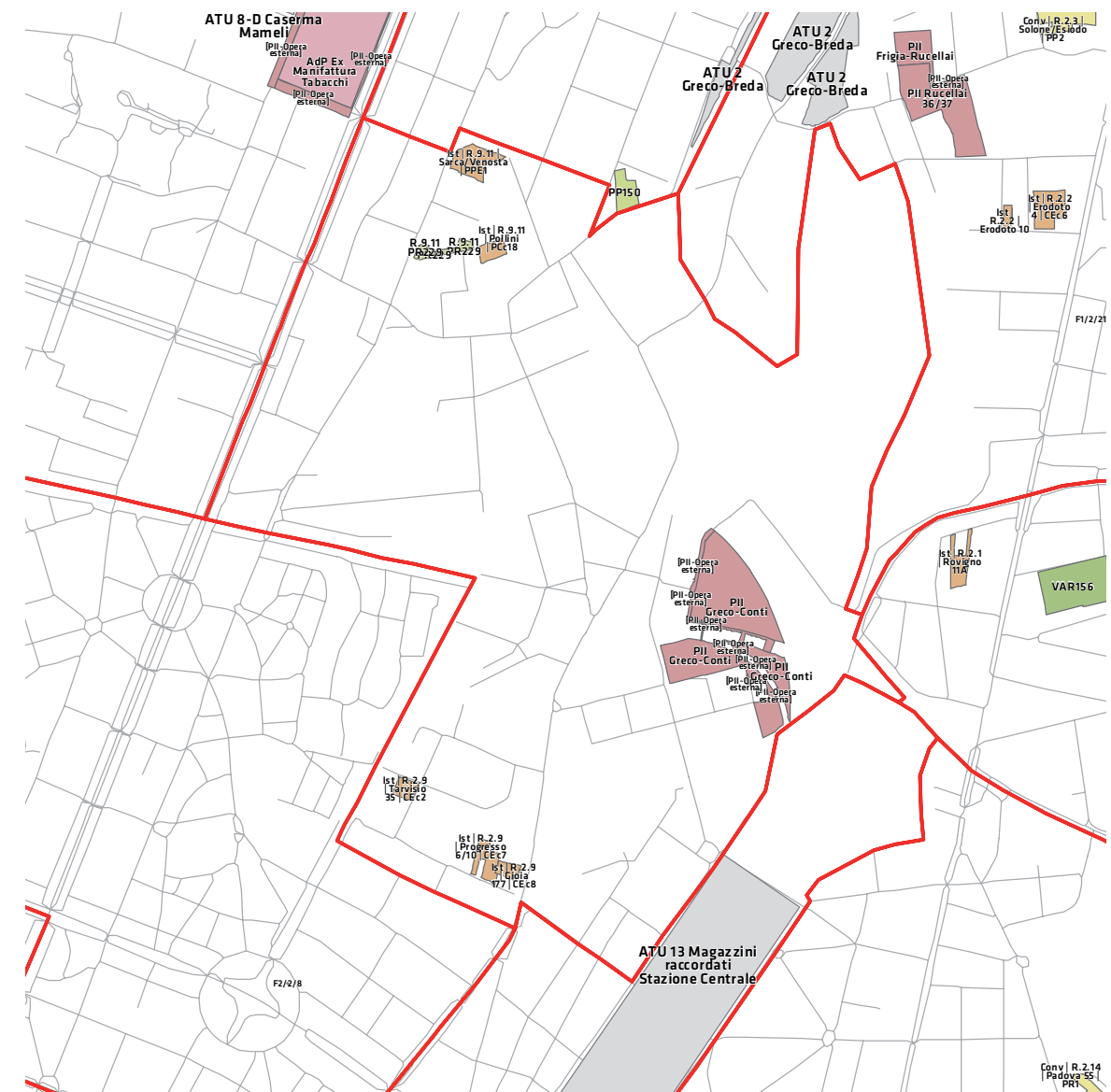


200 m
1000 ft

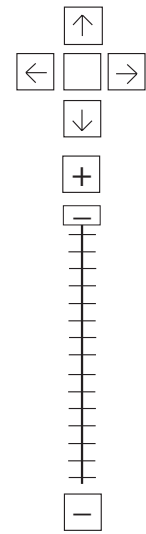
Legenda

- Rete stradale
- Perimetri NIL
- ATU
- Piano delle alienazioni
- Accordi di Programma
- Accordo Quadro
- Bando
- Convenzione
- Istanza
- Progetti viabilistici Expo
- PA
- PA Obbligatori
- PCC in deroga
- PII e opere esterne
- PIR
- PRECU
- PRU
- Protocollo di Intesa
- VAR
- Zona C

Nome	Standard totale (mq)	Cessione/asservimento aree	Cessione/asservimento parcheggi	Standard monetizzato (mq)	Standard qualitativo (tipologia)	Standard qualitativo (mq eq.)	Opere aggiuntive	Urbanizzazione primaria/secondaria
PII Greco-Conti	54920	29744	2523		Res. Univ.	22653		
PII/ Opera esterna Greco-Conti								infrastruttura viaria
PII/ Opera esterna Greco-Conti								pista ciclabile
PR 229 v.le Sarca 86-90	1024							

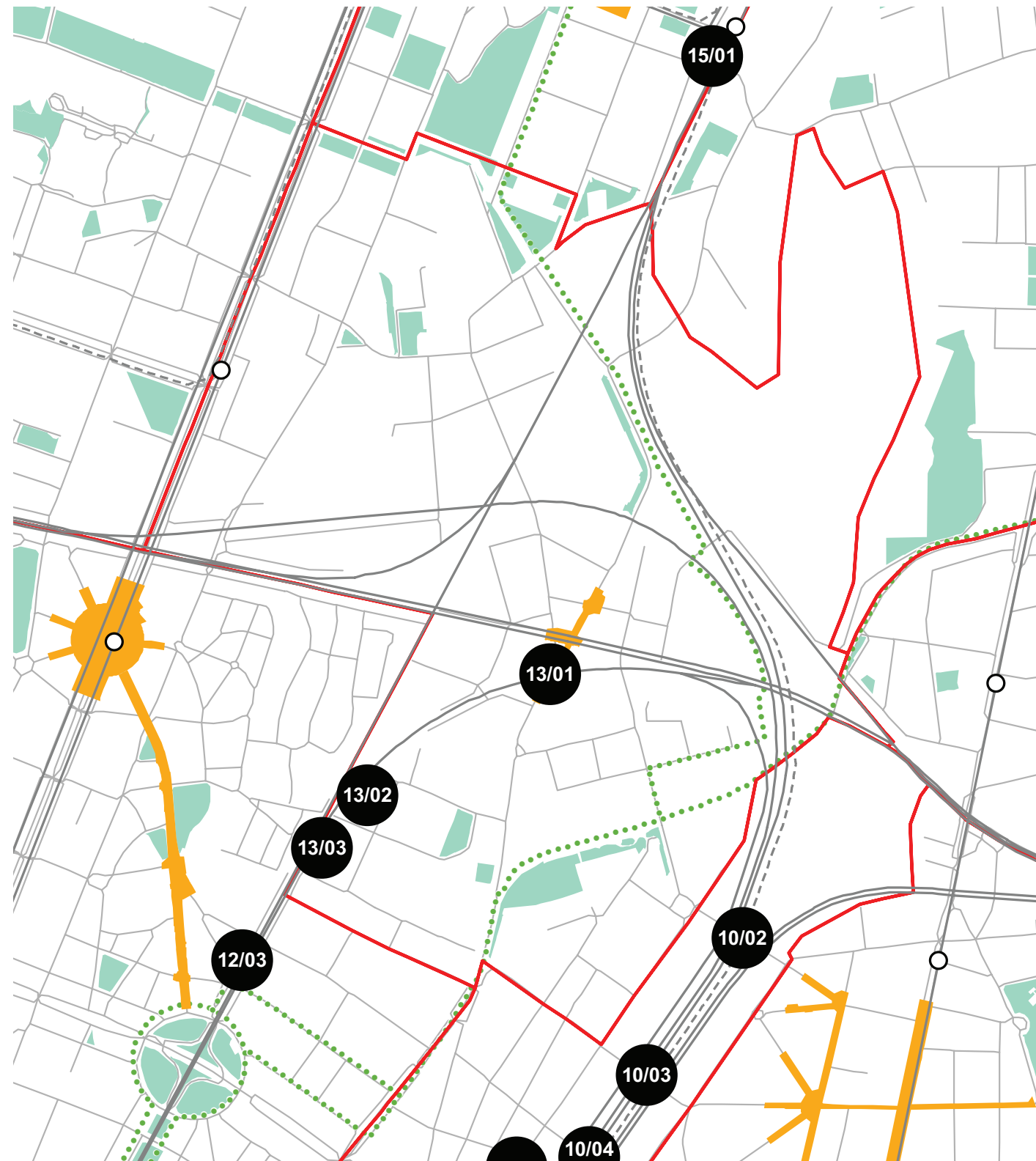


progettazione locale



200 m
1000 ft

- Legenda**
- Rete stradale
 - Perimetri NIL
 - ... Raggi verdi
 - Verde esistente
 - Verde programmato
 - Parchi regionali
 - Aree pedonali
 - Piani di cintura urbana
 - Ambiti di trasformazione
 - Centralità locali
 - Rete trasporto pubblico esistente
 - - - Rete trasporto pubblico programmato
 - Fermate MM esistenti
 - Fermate MM programmate



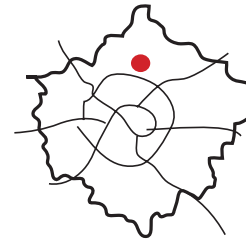
Verifica della realizzazione di spazi collettivi e luoghi di centralità locale all'interno delle aree di trasformazione. Realizzare una connessione tra i giardini di via Restelli, Porta Nuova ed il Naviglio Martesana.

Il NIL è parte di un Ambito di Rinnovamento Urbano. E' da prevedere una riqualificazione generale dell'assetto infrastrutturale esistente.

Interventi specifici

- 13/01** Via De Marchi
Riqualificare e ampliare le superfici pedonali per incentivare il commercio al dettaglio
- 13/02** Via Stefini
Riqualificare e ampliare le superfici pedonali con aree di sosta e superfici verdi
Realizzare nuovi percorsi ciclabili
- 13/03** Via Tarvisio
Riqualificare e ampliare le superfici pedonali con aree di sosta e superfici verdi
Realizzare nuovi percorsi ciclabili

analisi



localizzazione NIL



mappa del NIL

Residenti: **36.706**
Variazione prevista al 2032: 34.712 (-5,4%)

Densità abitativa (ab/km2): **8.634**
Densità prevista al 2032: 8.165

Struttura per età

Bambini (0-5): **1.756 (4,8%)**
Variazione prevista al 2032: 1.633 (-7%)

Minorenni (0-17): **5.329 (14,5%)**
Variazione prevista al 2032: 4.903 (-8%)

Giovani (18 - 34): **5.827 (15,9%)**
Variazione prevista al 2032: 6.244 (+7,2%)

Anziani (65+): **10.187 (27,8%)**
Variazione prevista al 2032: 10.200 (+0,1%)

"Grandi" anziani (85+): **1.477 (4%)**
Variazione prevista al 2032: 2.527 (+71,1%)

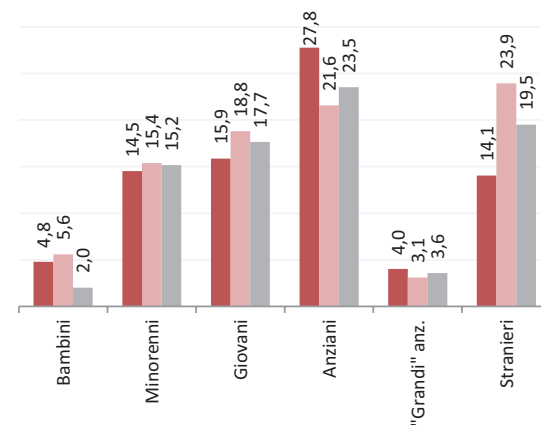
Popolazione straniera

Totale stranieri: **5.161 (14,1%)**

Minorenni tra gli stranieri: **1.119 (21,7%)**

Cittadinanze prevalenti (% su totale stranieri)

1° Egiziana 746 (61%)
2° Peruviana 537 (43,9%)
3° Filippina 444 (36,3%)



Dotazione di servizi

Dotazione servizi: **mq**
Per abitante: mq/ab

Dotazione minima: **mq**
Per abitante: mq/ab

Dotazione min. Milano: **mq**
Per abitante: mq/ab

Destinazione d'uso degli edifici

Residenziale: **59,3%**
A Milano: 60,2%

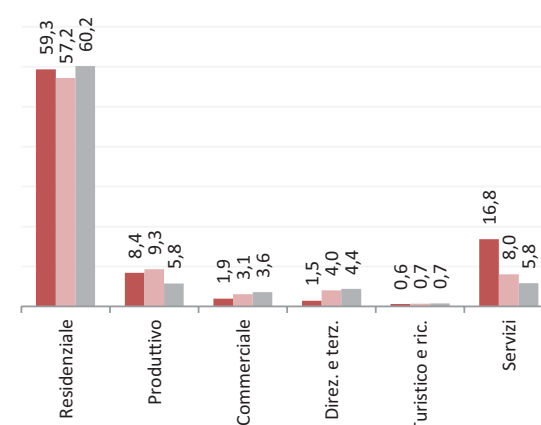
Produttivo: **8,4%**
A Milano: 5,8%

Commerciale: **1,9%**
A Milano: 3,6%

Direzionale e terziario: **1,5%**
A Milano: 4,4%

Turistico e ricettivo: **0,6%**
A Milano: 0,7%

Servizi: **16,8%**
A Milano: 5,8%



Potenzialità

Il potenziamento dei servizi offerti dall'ospedale Niguarda con la nascita del settore pediatrico e la nuova struttura mobile che garantirà assistenza medica in casi di gravi emergenze sanitarie.

Problemi


Problemi di sicurezza per via del campo rom abusivo di via Cascina Imperatore e per lo spostamento del comando dei vigili.

I residenti denunciano la mancanza di asili e la riduzione dei parcheggi.

Considerazioni derivanti dall'analisi dei media (carta stampata e web) e dagli incontri pubblici nel periodo che va da giugno 2007 a giugno 2008.

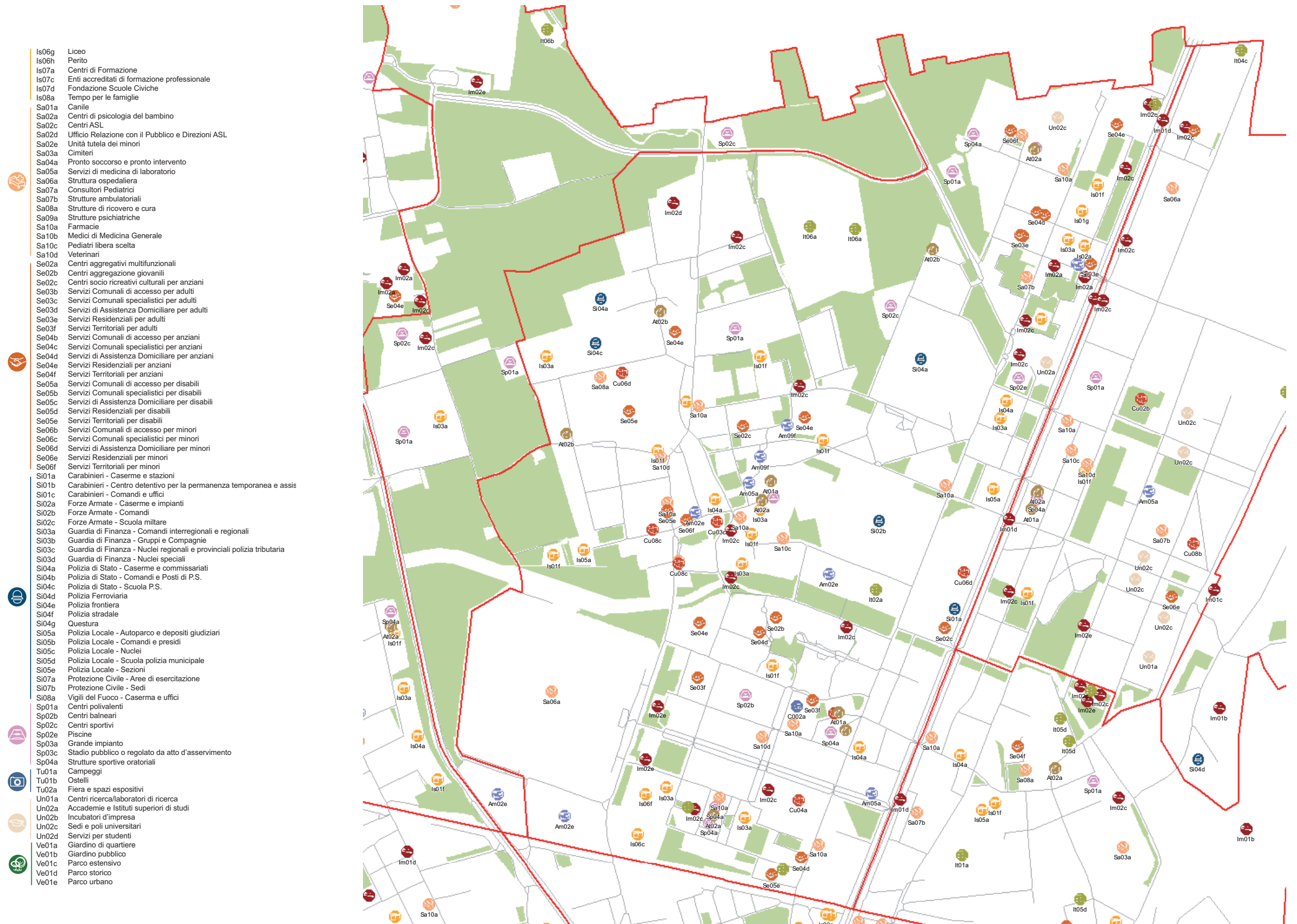
I dati sulla condizione demografica e su servizi ed edifici sono stati elaborati dal Settore Statistica e dal Settore Pianificazione Strategica. I dati sulla percezione dei cittadini derivano dall'analisi dei media (carta stampata e web) e da incontri pubblici appositamente svolti.

servizi esistenti e programmati*



Mappatura

- Am01a Borsari
- Am02a Centro cucina e mensa
- Am02b Consigli di Zona
- Am02c Magazzini e depositi
- Am02d Sedi istituzionali comunali
- Am02e Uffici comunali
- Am03a Consolato
- Am05a Poste - Agenzie di base e uffici succursali
- Am06a Sedi istituzionali provinciali
- Am06b Uffici provinciali
- Am07a Sedi istituzionali regionali
- Am07b Uffici regionali
- Am08a Prefettura
- Am08b Uffici, provveditorati e agenzie statali
- Am09a Acqua potabile uffici
- Am09b Edilizia residenziale uffici
- Am09c Energia elettrica uffici
- Am09d Gas metano uffici
- Am09e Poste e telecomunicazioni uffici
- Am09f Previdenza e assistenza uffici
- Am09g Trasporti e mobilità uffici
- At01a Istituti, opere e fondazioni religiose
- At02a Chiese e santuari cattolici
- At02b Luoghi per il culto e centri di confessioni religiose
- At02c Oratori e opere parrocchiali
- At03a Uffici ecclesiastici
- Co02a Mercati rionali
- Co03b Mercato florico
- Co03c Mercato ittico
- Co03d Mercato ortofrutticolo
- Cu01a Associazioni culturali
- Cu02a Centri sociali e ricreativi
- Cu02b Sedi di associazioni socio-culturali e di categoria
- Cu03a Archivi
- Cu03b Biblioteche Centrali
- Cu03c Biblioteche di quartiere
- Cu03d Specialistiche e di conservazione
- Cu03e Centri di documentazione e altre biblioteche
- Cu04a Centri congressi e sale conferenze
- Cu06b Istituti Culturali e monumenti
- Cu06d Musei
- Cu06e Sedi espositive
- Cu07b Scuola di cinema
- Cu07c Scuola di danza
- Cu07d Scuola di musica
- Cu07e Scuola di teatro
- Cu08a Auditorium
- Cu08b Polifunzionale
- Cu08c Teatro
- Ed02b Residenza in locazione a canone convenzionato
- Ed02d Residenza pubblica
- Ed02e Residenza per studenti
- Gi01a Istituti penali
- Gi01b Istituti penali minorili
- Gi02a Tribunale
- Gi02c Uffici giudiziari
- Im01a Aeroporti
- Im01b Scali e depositi ferroviari
- Im01c Stazioni ferroviarie
- Im01d Stazioni MM
- Im02a Parcheggi pertinenziali
- Im02c Parcheggi pubblici esterni alla carreggiata
- Im02d Parcheggi pubblici d'interscambio
- Im02e Parcheggi pubblici per i grandi servizi pubblici
- It01a Depositi autobus, tram e metropolitana
- It01b Depositi e autorimesse (Gestione rifiuti)
- It02a Impianti e sezioni distaccate acqua potabile
- It03a Cabine e impianti gas metano
- It03b Cogeneratori gas metano
- It04a Cabine elettriche
- It04c Stazioni e sottostazioni elettriche
- It04d Unità e poli operativi distribuzione energia elettrica
- It05a Impianti di raccolta rifiuti
- It05c Smaltimento rifiuti
- It05d Impianti smaltimento e recupero rifiuti
- It06a Depuratori
- It06b Sgrigliatori
- Is01a Centro giochi
- Is01b Centro prima infanzia
- Is01e Micronido
- Is01f Nidi d'infanzia
- Is01g Nido aziendale
- Is01h Nido famiglia
- Is02a Scuole di formazione professionale
- Is03a Scuole per l'infanzia
- Is03b Scuole per l'infanzia speciali
- Is03c Scuole per l'infanzia straniere
- Is04a Scuole primarie
- Is04b Scuole primarie speciali
- Is04c Scuole primarie straniere
- Is05a Scuole secondarie inferiori
- Is05b Scuole secondarie inferiori speciali
- Is05c Scuole secondarie inferiori straniere
- Is06a Conservatorio
- Is06b Istituto d'Arte
- Is06c Istituto istruzione superiore
- Is06d Istituto magistrale
- Is06e Istituto professionale
- Is06f Istituto tecnico
- Is06g Liceo
- Is06h Perito
- Is07a Centri di Formazione
- Is07c Enti accreditati di formazione professionale
- Is07d Fondazione Scuole Civiche
- Is08a Tempo per le famiglie
- Sa01a Canile
- Sa02a Centri di psicologia del bambino
- Sa02c Centri ASL
- Sa02d Ufficio Relazione con il Pubblico e Direzioni ASL
- Sa02e Unità tutela dei minori
- Sa03a Cimiteri
- Sa04a Pronto soccorso e pronto intervento
- Sa05a Servizi di medicina di laboratorio
- Sa06a Struttura ospedaliera
- Sa07a Consultori Pediatrici
- Sa07b Strutture ambulatoriali
- Sa08a Strutture di ricovero e cura
- Sa09a Strutture psichiatriche
- Sa10a Farmacie
- Sa10b Medici di Medicina Generale
- Sa10c Pediatra libera scelta
- Sa10d Veterinari
- Se02a Centri aggregativi multifunzionali
- Se02b Centri aggregazione giovanili
- Se02c Centri socio ricreativi culturali per anziani
- Se03b Servizi Comunali di accesso per adulti
- Se03c Servizi Comunali specialistici per adulti
- Se03d Servizi di Assistenza Domiciliare per adulti
- Se03e Servizi Residenziali per adulti
- Se03f Servizi Territoriali per adulti
- Se04b Servizi Comunali di accesso per anziani
- Se04c Servizi Comunali specialistici per anziani
- Se04d Servizi di Assistenza Domiciliare per anziani
- Se04e Servizi Residenziali per anziani
- Se04f Servizi Territoriali per anziani
- Se05a Servizi Comunali di accesso per disabili
- Se05b Servizi Comunali specialistici per disabili
- Se05c Servizi di Assistenza Domiciliare per disabili
- Se05d Servizi Residenziali per disabili
- Se05e Servizi Territoriali per disabili
- Se06b Servizi Comunali di accesso per minori
- Se06c Servizi Comunali specialistici per minori
- Se06d Servizi di Assistenza Domiciliare per minori
- Se06e Servizi Residenziali per minori
- Se06f Servizi Territoriali per minori
- Si01a Carabinieri - Caserme e stazioni
- Si01b Carabinieri - Centro detentivo per la permanenza temporanea e assis
- Si01c Carabinieri - Comandi e uffici
- Si02a Forze Armate - Caserme e impianti
- Si02b Forze Armate - Comandi
- Si02c Forze Armate - Scuola militare
- Si03a Guardia di Finanza - Comandi interregionali e regionali
- Si03b Guardia di Finanza - Gruppi e Compagnie
- Si03c Guardia di Finanza - Nuclei regionali e provinciali polizia tributaria
- Si03d Guardia di Finanza - Nuclei speciali
- Si04a Polizia di Stato - Caserme e commissariati
- Si04b Polizia di Stato - Comandi e Posti di P.S.
- Si04c Polizia di Stato - Scuola P.S.
- Si04d Polizia Ferroviaria
- Si04e Polizia frontiera
- Si04f Polizia stradale
- Si04g Questura
- Si05a Polizia Locale - Autoparco e depositi giudiziari
- Si05b Polizia Locale - Comandi e presidi
- Si05c Polizia Locale - Nuclei
- Si05d Polizia Locale - Scuola polizia municipale
- Si05e Polizia Locale - Sezioni
- Si07a Protezione Civile - Aree di esercitazione
- Si07b Protezione Civile - Sedi
- Si08a Vigili del Fuoco - Caserma e uffici
- Sp01a Centri polivalenti
- Sp02b Centri balneari
- Sp02c Centri sportivi
- Sp03a Piscine
- Sp03e Grande impianto
- Sp04a Stadio pubblico o regolato da atto d'asservimento
- Tu01a Campi
- Tu01b Ostelli
- Tu02a Fiera e spazi espositivi
- Un01a Centri ricerca/laboratori di ricerca
- Un02a Accademie e Istituti superiori di studi
- Un02b Incubatori d'impresa
- Un02c Sedi e poli universitari
- Un02d Servizi per studenti
- Ve01a Giardino di quartiere
- Ve01b Giardino pubblico
- Ve01c Parco estensivo
- Ve01d Parco storico
- Ve01e Parco urbano



*Servizi programmati dal Piano Triennale delle Opere Pubbliche (PTOOPP)



Offerta complessiva servizi

1 Cu02a	1 Un02a	10 Is01f	6 Sa04a	1 Se02a	1 Si01a	2 Sp01a	307.097 mq Ve01a	2 Am02a	2 At01a	2 Im01d	1 Co02a	3 It02a
1 Cu02b	3 Un02c	2 Is01g	2 Sa06a	1 Se02b	1 Si02b	1 Sp02b	502.877 mq Ve01c	1 Am02c	5 At02a	2 Im02a		1 It03b
1 Cu03c		1 Is02a	1 Sa07a	2 Se02c	3 Si04a	2 Sp02c		4 Am02e	3 At02b	11 Im02c		1 It04c
1 Cu03d		10 Is03a	3 Sa07b	1 Se03d	1 Si04b	1 Sp02e		5 Am05a		1 Im02d		1 It06a
1 Cu03e		1 Is03b	1 Sa08a	4 Se03e	1 Si04c	6 Sp04a		2 Am09f		2 Im02e		
1 Cu04a		6 Is04a	2 Sa09a	2 Se03f	1 Si05b					6 Im02a (sotterraneo)		
2 Cu06d		1 Is04b	9 Sa10a	1 Se04b								
1 Cu06e		6 Is05a	2 Sa10c	13 Se04d								
1 Cu07b		1 Is06c	2 Sa10d	4 Se04e								
1 Cu08b		1 Is06f		2 Se04f								
2 Cu08c		3 Is06g		7 Se05e								
		1 Is07a		1 Se06b								
				2 Se06d								
				2 Se06e								
				3 Se06f								

TOT. (mq)
















30.041 29.994 161.675 340.565 117.725 245.199 97.231 809.974 - 84.569 11.394 45.701 4.188 159.724 -

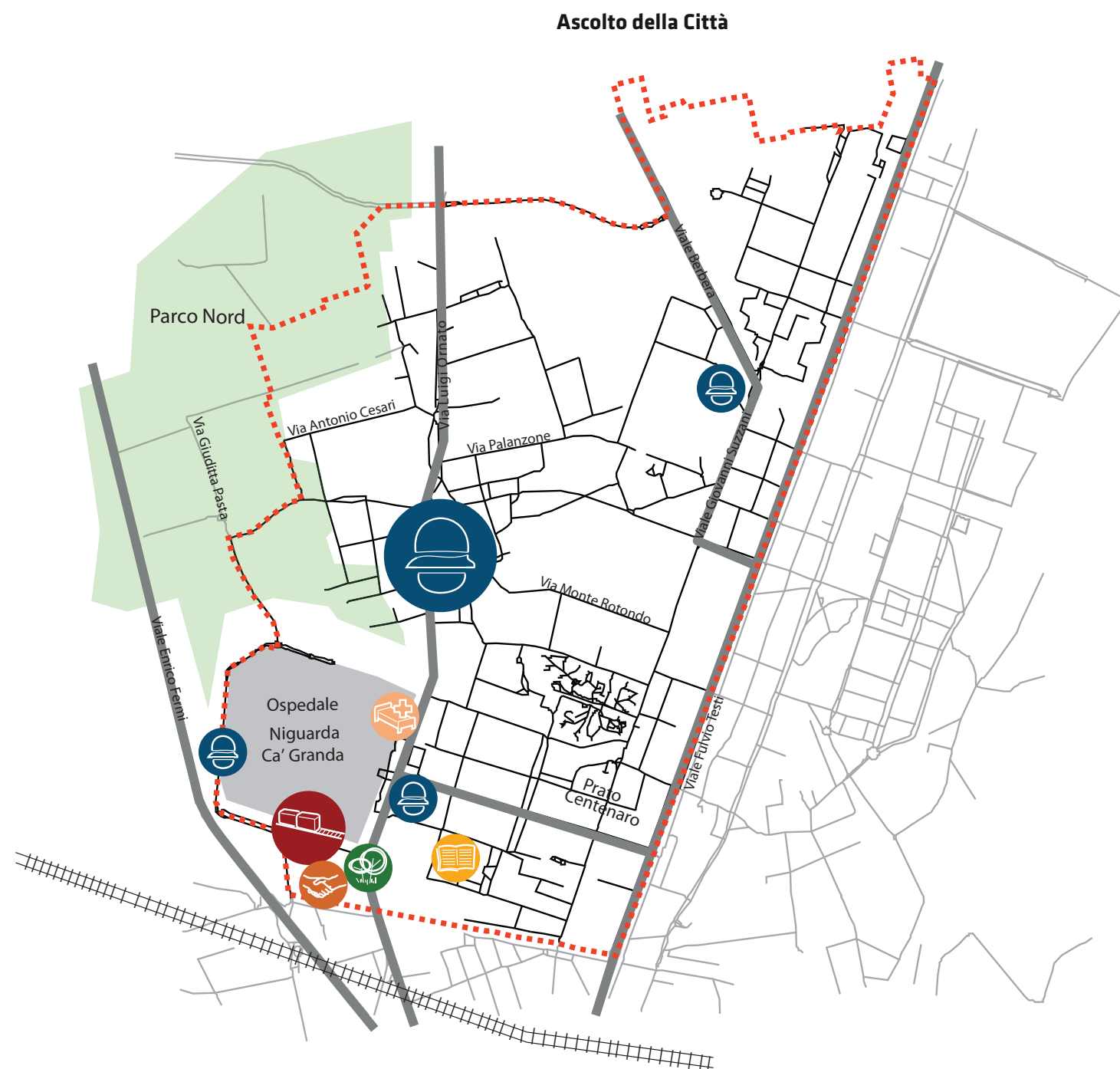
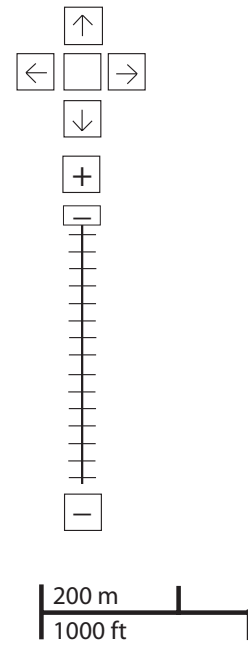
di cui

SERVIZI INDISPENSABILI (mq)

13.544 29.994 160.597 340.565 117.725 139.968 97.231 809.974 - 84.569 - 43.704 - 159.724 -


problemi

- cultura

- università e ricerca

- istruzione

- salute

- servizi sociali

- giustizia, sicurezza e protezione civile

- sport

- verde

- edilizia residenziale sociale

- amministrativo

- attrezzature religiose

- infrastrutture per mobilità e trasporto pubblico

- commercio e attività produttive

- infrastrutture tecnologiche e per l'ambiente

- turismo



















PROBLEMI	potenzialità
----------	--------------

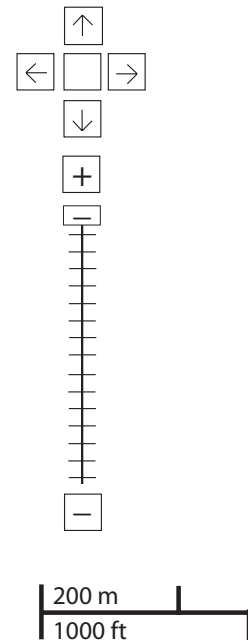
zona 9
reclami relativi alla zona

-  4
-  2
-  3

Considerazioni derivanti dall'analisi dei media (carta stampata e web) e dagli incontri pubblici nel periodo che va da giugno 2007 a giugno 2008.

potenzialità

- cultura

- università e ricerca

- istruzione

- salute

- servizi sociali

- giustizia, sicurezza e protezione civile

- sport

- verde

- edilizia residenziale sociale

- amministrativo

- attrezzature religiose

- infrastrutture per mobilità e trasporto pubblico

- commercio e attività produttive

- infrastrutture tecnologiche e per l'ambiente

- turismo




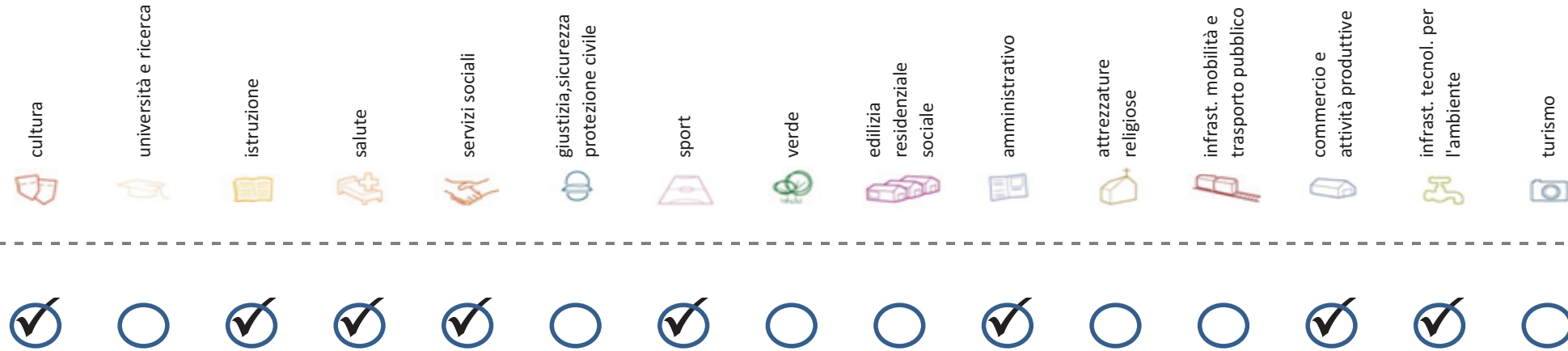
Ascolto della Città

problemi POTENZIALITA'



Considerazioni derivanti dall'analisi dei media (carta stampata e web) e dagli incontri pubblici nel periodo che va da giugno 2007 a giugno 2008.

Soddisfazione del bisogno di servizi



Servizi di natura territoriale per cui è possibile misurare il livello di soddisfazione del bisogno in rapporto ai bacini di utenza potenziale

Esprime la quota di popolazione residente nel NIL che, essendo potenzialmente target del servizio, **rischia di non essere servita sulla base dell'offerta presente.**

Ha la funzione di ponderare il bisogno potenzialmente insoddisfatto rilevato "entro il NIL" **rispetto al complessivo bisogno del servizio espresso a livello cittadino.**

Indice sintetico che quantifica il **livello di criticità potenziale del NIL** per il servizio sulla base delle due precedenti misure. La scala va da **0 (bisogno soddisfatto)** a **5 (segnale d'attenzione)**.

Per la metodologia completa si veda il documento **"Il Piano dei Servizi del Comune di Milano – Metodologia e analisi del bisogno di servizi"**

Categoria	Tipologia di servizio	% di bisogno non soddisfatto entro il NIL	% di bisogno non soddisfatto del NIL rispetto al bisogno cittadino	Livello di criticità da 0 a 5
Cultura	Biblioteche di quartiere	16,6%	1,5%	1
	Nidi d'infanzia	22,9%	2,5%	4
Istruzione	Scuole per l'infanzia	62,4%	2,7%	5
	Scuole primarie	9,9%	1,7%	1
	Scuole sec. di I grado	19,7%	3,1%	2
Salute	Consultori pediatrici	56,2%	2,5%	2
	Strutture ambulatoriali	67,2%	7,5%	5
	Farmacie	20,1%	16,7%	2
	Medici di med. generale	3,7%	2,7%	1
Commercio e att. produttive	Pediatri di libera scelta	54,9%	3,5%	4
	Mercati rionali coperti	53,3%	2,6%	3

Categoria	Tipologia di servizio	% di bisogno non soddisfatto entro il NIL	% di bisogno non soddisfatto del NIL rispetto al bisogno cittadino	Livello di criticità da 0 a 5
Servizi sociali	CAM	18,1%	1,4%	1
	CAG	17,5%	1,1%	1
	CSRCA	12,6%	1,0%	1
Sport	Centri sportivi Calcio	31,6%	2,1%	1
	Centri sportivi	26,9%	2,7%	1
	Palestre	95,0%	6,0%	5
Amministrativo	Piscine coperte	0,0%	0,0%	0
	Strut. sport. oratoriali	15,8%	3,7%	1
	Sedi di Milano semplice	100,0%	3,2%	5
Infrast. tecnol. per l'ambiente	Uffici postali	23,1%	2,5%	1
	Riciclerie	16,8%	1,7%	1

indicatori territoriali

Analisi delle superfici

Superficie Totale
(estensione areale totale, al lordo delle strade)
425,13 ha

Aree in trasformazione da PGT
% / ha

Superficie coperta / ha
18,30% / 77,8 ha

Superficie coperta ERP/ ha
% / ha

Aree a verde / ha
% / ha

Analisi mobilità

Mezzi pubblici
Numero fermate metro (FNM,
Passante)
0
Numero fermate mezzi di superficie
115 pari a 0,27 unità/ha

Mobilità Ambiente
Piste ciclabili
m/ab
Superficie sosta veicoli

Analisi esercizi di vicinato

Numero di esercizi di vicinato
293 pari a 0,69 unità/ha

**Numero di esercizi commerciali media
struttura di vendita**
7 pari a 0,02 unità/ha

**Numero di esercizi commerciali grande
struttura di vendita**
1 unità

Numero di pubblici esercizi
98 pari a 0,23 unità/ha

**Superficie di vendita di esercizi
di vicinato per unità di superficie
territoriale**
34 mq/ha pari a 0,41 mq/ab

**Superficie di vendita per esercizi
di media distribuzione per unità di
superficie**
15 mq/ha pari a 0,18 mq/ab

Numero imprese (2007)
132 unità

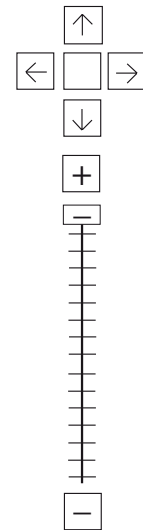
Caratteristiche NIL

**Presenza servizi sovra
NIL**
Università, Ospedali,
Centri di ricerca.

Presenza barriere fisiche
(che rendono chiuso il NIL)

-

trasformazioni in corso



200 m
1000 ft

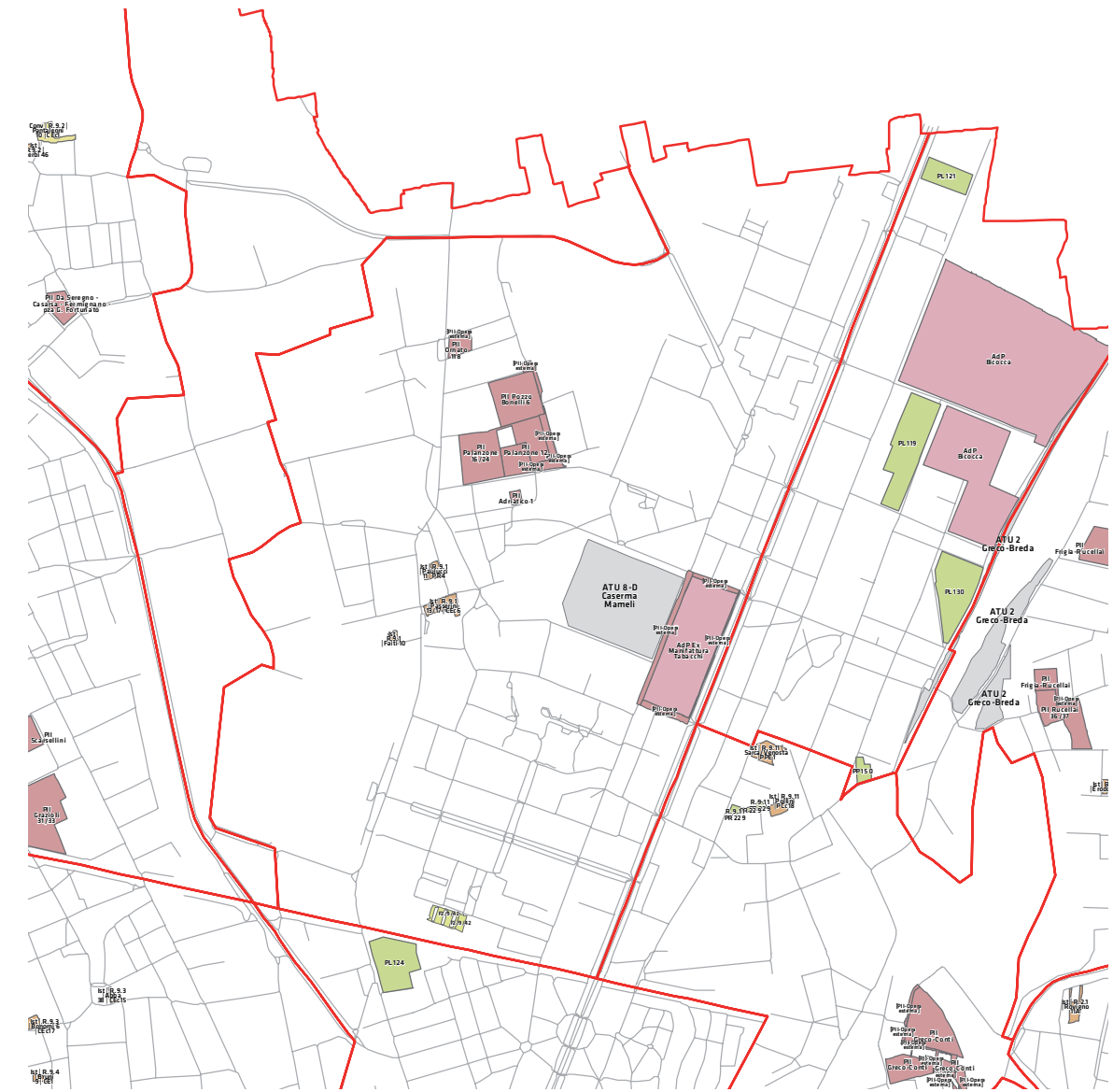
Legenda

- Rete stradale
- Perimetri NIL
- ATU
- Piano delle alienazioni
- Accordi di Programma
- Accordo Quadro
- Bando
- Convenzione
- Istanza
- Progetti viabilistici Expo
- PA
- PA Obbligatorie
- PCC in deroga
- PII e opere esterne
- PIR
- PRECU
- PRU
- Protocollo di Intesa
- VAR
- Zona C

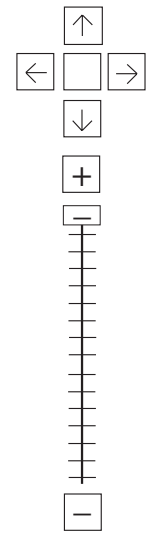
Denominazione	St	superficie lorda di pavimento						funzioni compatibili
		totale	residenza	commercio	terziario	ricettivo	produttivo	
Ist R.9.1 Fatti 10	-	-	-	-	-	-	-	-
Ist R.9.1 Passerini 13/17 CEc6	1750	1138	1014	-	-	-	-	124
Ist R.9.1 Paulucci 11 PR4	80352	62765	49498	8529	-	-	-	4738
PII Adriatico 1	5564	3924	3719	-	205	-	-	-
ADP / PII Ex Manifattura Tabacchi	9678	7242	7242	-	-	-	-	-
PII Ornato 118	23729	15423	15423	-	-	-	-	-
PII Palanzone 12	24822	9308	8908	-	-	-	-	400
PII Palanzone 16 - 24	-	-	-	-	-	-	-	-
PII Pozzo Bonelli 6	-	-	-	-	-	-	-	-
Piano delle Alienazioni F2/9/42	-	-	-	-	-	-	-	-

Nome	Standard totale (mq)	Cessione/asseveramento aree	Cessione/asseveramento parcheggi	Standard monetizzato (mq)	Standard qualitativo (tipologia)	Standard qualitativo (mq eq.)	Opere aggiuntive	Urbanizzazione primaria/secondaria
PII Adriatico 1	910	550		360				
PII Ex Manifattura Tabacchi	87739	19728	9505		asilo, centro anziani, caserma, polo cine-audio visuale, scuole civiche e centro cinematografico	9991		
PII/Opera Esterna Ex Manifattura Tabacchi								infrastruttura viaria
PII Palanzone 12	11647	8626	1050	1971				
PII Palanzone 16-24	12339	9957	2382					
PII Pozzo Bonelli 6	13413	12411	1002					
PII /Opera Esterna Pozzo Bonelli 6								Infrastruttura viaria/spazi di sosta/verde
PII Ornato 118	3180	1658	548	974				
PII/Opera Esterna Ornato 118								infrastruttura viaria

stima della popolazione a fine insediamento														n° componenti					
classi d'età																			
0-2	3-5	6-10	11-13	14-16	17-18	19-24	25-34	35-44	45-54	55-64	65-74	75+	Tot	1	2	3	4	5+	Tot
-	-	-	-	-	-	-	-	-	-	-	-	-	-	-	-	-	-	-	-
1	1	2	1	1	0	1	5	6	3	2	1	1	25	3	3	3	2	0	11
67	59	81	43	35	20	64	232	294	161	107	67	33	1263	123	132	126	100	24	505
5	4	6	3	3	2	5	17	22	12	8	5	2	94	9	10	9	8	2	38
10	9	12	6	5	3	9	34	43	24	16	10	5	186	18	19	18	15	4	74
21	18	25	13	11	6	20	72	92	50	33	21	10	392	38	41	39	31	8	157
12	11	15	8	6	4	11	42	53	29	19	12	6	227	22	24	23	18	4	91
-	-	-	-	-	-	-	-	-	-	-	-	-	-	-	-	-	-	-	-
-	-	-	-	-	-	-	-	-	-	-	-	-	-	-	-	-	-	-	-
-	-	-	-	-	-	-	-	-	-	-	-	-	-	-	-	-	-	-	-

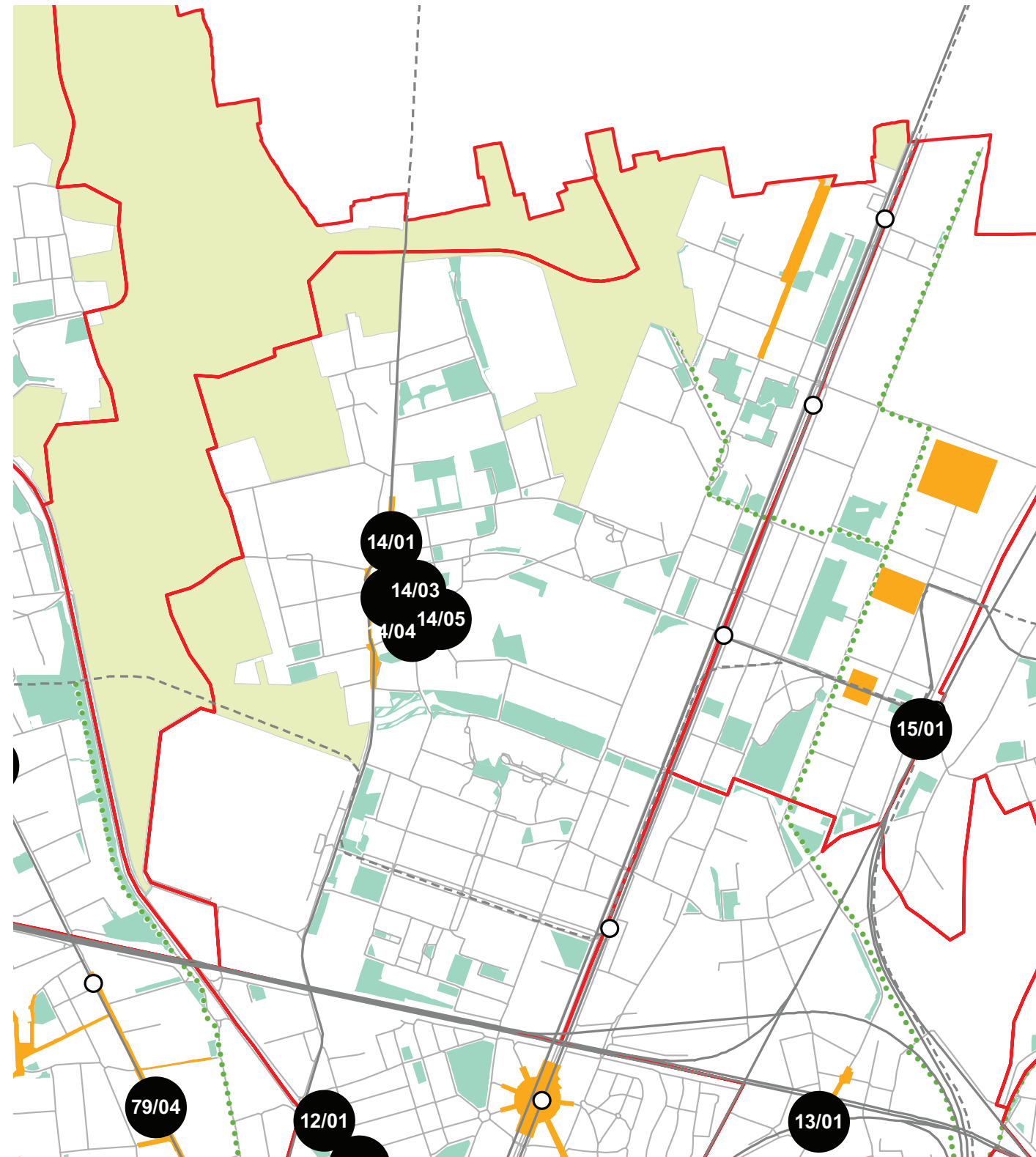


progettazione locale



200 m
1000 ft

- Legenda**
- Rete stradale
 - Perimetri NIL
 - ... Raggi verdi
 - Verde esistente
 - Verde programmato
 - Parchi regionali
 - Aree pedonali
 - Piani di cintura urbana
 - Ambiti di trasformazione
 - Centralità locali
 - Rete trasporto pubblico esistente
 - Rete trasporto pubblico programmato
 - Fermate MM esistenti
 - Fermate MM programmate



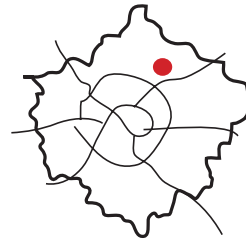
Riqualficazione del tessuto storico del quartiere. Riqualficazione di viale Cà Granda con percorsi ciclopdonali di collegamento tra viale Fulvio Testi e Ospedale Niguarda. Riqualficazione del parterre centrale di via Valfurva e del sistema di posteggi intorno all'ospedale.

Il NIL è parte di un Ambito di Rinnovamento Urbano. E' da prevedere una riqualficazione generale dell'assetto infrastrutturale esistente.

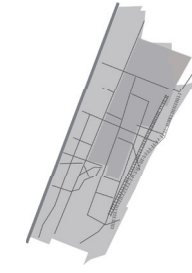
Interventi specifici

- 14/01** Via Ornato
Riqualficare e ampliare le superfici pedonali per incentivare il commercio al dettaglio
- 14/02** Via de' Calboli
Riqualficare e ampliare le superfici pedonali con aree di sosta e superfici verdi
- 14/03** Via Bauer
Riqualficare e ampliare le superfici pedonali con aree di sosta e superfici verdi
- 14/04** Via Passerini
Riqualficare e ampliare le superfici pedonali con aree di sosta e superfici verdi
- 14/05** Piazza Belloveso
Riqualficare e ampliare le superfici pedonali con aree di sosta e superfici verdi

analisi



localizzazione NIL



mappa del NIL

Residenti: **7.563**
Variazione prevista al 2032: 8.192 (+8,3%)

Densità abitativa (ab/km2): **4.929**
Densità prevista al 2032: 5.338

Struttura per età

Bambini (0-5): **473 (6,3%)**
Variazione prevista al 2032: 496 (+4,9%)

Minorenni (0-17): **1.316 (17,4%)**
Variazione prevista al 2032: 1.442 (+9,6%)

Giovani (18 - 34): **1.559 (20,6%)**
Variazione prevista al 2032: 1.771 (+13,6%)

Anziani (65+): **1.187 (15,7%)**
Variazione prevista al 2032: 1.313 (+10,6%)

"Grandi" anziani (85+): **129 (1,7%)**
Variazione prevista al 2032: 172 (+33,3%)

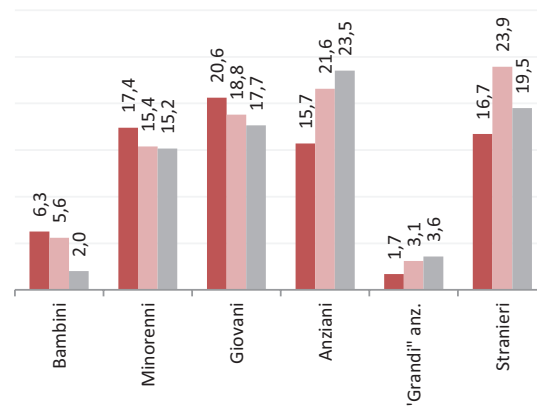
Popolazione straniera

Totale stranieri: **1.266 (16,7%)**

Minorenni tra gli stranieri: **216 (17,1%)**

Cittadinanze prevalenti (% su totale stranieri)

1° Egiziana 188 (2,9%)
2° Filippina 170 (2,7%)
3° Ecuatoriana 99 (1,5%)



Dotazione di servizi

Dotazione servizi: **mq**
Per abitante: mq/ab

Dotazione minima: **mq**
Per abitante: mq/ab

Dotazione min. Milano: **mq**
Per abitante: mq/ab

Destinazione d'uso degli edifici

Residenziale: **42,9%**
A Milano: 60,2%

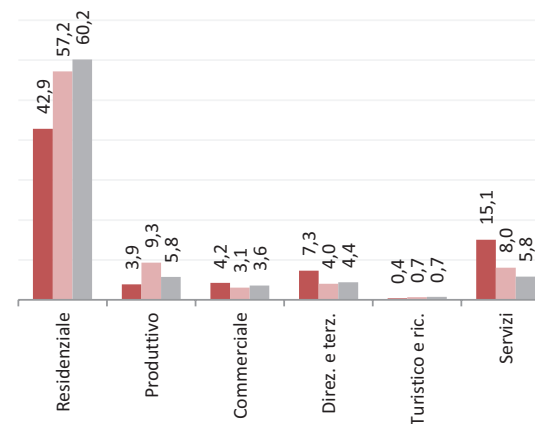
Produttivo: **3,9%**
A Milano: 5,8%

Commerciale: **4,2%**
A Milano: 3,6%

Direzionale e terziario: **7,3%**
A Milano: 4,4%

Turistico e ricettivo: **0,4%**
A Milano: 0,7%

Servizi: **15,1%**
A Milano: 5,8%



Potenzialità

L'ambito è investito da forti cambiamenti del tessuto economico e sociale, conseguenti agli insediamenti più recenti.

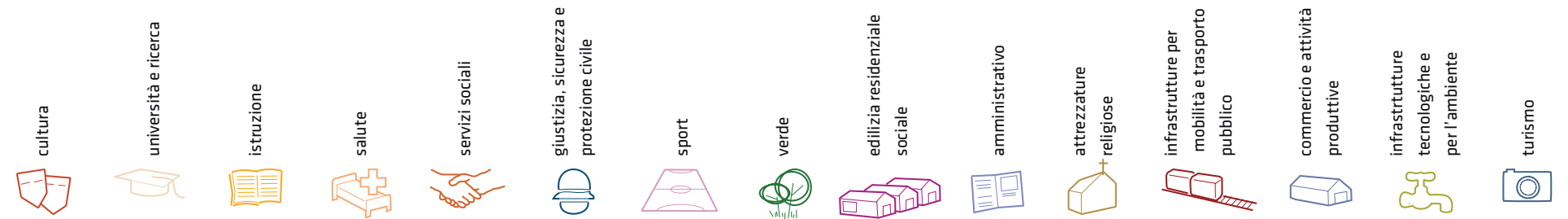
Problemi

Vi sono alcuni problemi legati al degrado degli edifici fra Viale Sarca e Viale Fulvio Testi. È lamentata la carenza di spazi ed occasioni di aggregazione per bambini ed anziani.

Considerazioni derivanti dall'analisi dei media (carta stampata e web) e dagli incontri pubblici nel periodo che va da giugno 2007 a giugno 2008.

I dati sulla condizione demografica e su servizi ed edifici sono stati elaborati dal Settore Statistica e dal Settore Pianificazione Strategica. I dati sulla percezione dei cittadini derivano dall'analisi dei media (carta stampata e web) e da incontri pubblici appositamente svolti.

servizi esistenti e programmati*



Mappatura

- Am01a Borsas
- Am02a Centro cucina e mensa
- Am02b Consigli di Zona
- Am02c Magazzini e depositi
- Am02d Sedi istituzionali comunali
- Am02e Uffici comunali
- Am03a Consolato
- Am05a Poste - Agenzie di base e uffici succursali
- Am06a Sedi istituzionali provinciali
- Am06b Uffici provinciali
- Am07a Sedi istituzionali regionali
- Am07b Uffici regionali
- Am08a Prefettura
- Am08b Uffici, provveditorati e agenzie statali
- Am09a Acqua potabile uffici
- Am09b Edilizia residenziale uffici
- Am09c Energia elettrica uffici
- Am09d Gas metano uffici
- Am09e Poste e telecomunicazioni uffici
- Am09f Previdenza e assistenza uffici
- Am09g Trasporti e mobilità uffici
- At01a Istituti, opere e fondazioni religiose
- At02a Chiese e santuari cattolici
- At02b Luoghi per il culto e centri di confessioni religiose
- At02c Oratori e opere parrocchiali
- At03a Uffici ecclesiastici
- Co02a Mercati rionali
- Co03b Mercato floricolo
- Co03c Mercato ittico
- Co03d Mercato ortofrutticolo
- Cu01a Associazioni culturali
- Cu02a Centri sociali e ricreativi
- Cu02b Sedi di associazioni socio-culturali e di categoria
- Cu03a Archivi
- Cu03b Biblioteche Centrali
- Cu03c Biblioteche di quartiere
- Cu03d Specialistiche e di conservazione
- Cu03e Centri di documentazione e altre biblioteche
- Cu04a Centri congressi e sale conferenze
- Cu06b Istituti Culturali e monumenti
- Cu06d Musei
- Cu06e Sedi espositive
- Cu07b Scuola di cinema
- Cu07c Scuola di danza
- Cu07d Scuola di musica
- Cu07e Scuola di teatro
- Cu08a Auditorium
- Cu08b Polifunzionale
- Cu08c Teatro
- Ed02b Residenza in locazione a canone convenzionato
- Ed02d Residenza pubblica
- Ed02e Residenza per studenti
- Gi01a Istituti penali
- Gi01b Istituti penali minorili
- Gi02a Tribunale
- Gi02c Uffici giudiziari
- Im01a Aeroporti
- Im01b Scali e depositi ferroviari
- Im01c Stazioni ferroviarie
- Im01d Stazioni MM
- Im02a Parcheggi pertinenziali
- Im02c Parcheggi pubblici esterni alla carreggiata
- Im02d Parcheggi pubblici d'interscambio
- Im02e Parcheggi pubblici per i grandi servizi pubblici
- It01a Depositi autobus, tram e metropolitana
- It01b Depositi e autorimesse (Gestione rifiuti)
- It02a Impianti e sezioni distaccate acqua potabile
- It03a Cabine e impianti gas metano
- It03b Cogeneratori gas metano
- It04a Cabine elettriche
- It04c Stazioni e sottostazioni elettriche
- It04d Unità e poli operativi distribuzione energia elettrica
- It05a Impianti di raccolta rifiuti
- It05c Smaltimento rifiuti
- It05d Impianti smaltimento e recupero rifiuti
- It06a Depuratori
- It06b Sgrigliatori
- Is01a Centro giochi
- Is01b Centro prima infanzia
- Is01e Micronido
- Is01f Nidi d'infanzia
- Is01g Nido aziendale
- Is01h Nido famiglia
- Is02a Scuole di formazione professionale
- Is03a Scuole per l'infanzia
- Is03b Scuole per l'infanzia speciali
- Is03c Scuole per l'infanzia straniere
- Is04a Scuole primarie
- Is04b Scuole primarie speciali
- Is04c Scuole primarie straniere
- Is05a Scuole secondarie inferiori
- Is05b Scuole secondarie inferiori speciali
- Is05c Scuole secondarie inferiori straniere
- Is06a Conservatorio
- Is06b Istituto d'Arte
- Is06c Istituto istruzione superiore
- Is06d Istituto magistrale
- Is06e Istituto professionale
- Is06f Istituto tecnico
- Is06g Liceo
- Is06h Perito
- Is07a Centri di Formazione
- Is07c Enti accreditati di formazione professionale
- Is07d Fondazione Scuole Civiche
- Is08a Tempo per le famiglie
- Sa01a Canile
- Sa02a Centri di psicologia del bambino
- Sa02c Centri ASL
- Sa02d Ufficio Relazione con il Pubblico e Direzioni ASL
- Sa02e Unità tutela dei minori
- Sa03a Cimiteri
- Sa04a Pronto soccorso e pronto intervento
- Sa05a Servizi di medicina di laboratorio
- Sa06a Struttura ospedaliera
- Sa07a Consultori Pediatrici
- Sa07b Strutture ambulatoriali
- Sa08a Strutture di ricovero e cura
- Sa09a Strutture psichiatriche
- Sa10a Farmacie
- Sa10b Medici di Medicina Generale
- Sa10c Pediatri libera scelta
- Sa10d Veterinari
- Se02a Centri aggregativi multifunzionali
- Se02b Centri aggregazione giovanili
- Se02c Centri socio ricreativi culturali per anziani
- Se03b Servizi Comunali di accesso per adulti
- Se03c Servizi Comunali specialistici per adulti
- Se03d Servizi di Assistenza Domiciliare per adulti
- Se03e Servizi Residenziali per adulti
- Se03f Servizi Territoriali per adulti
- Se04b Servizi Comunali di accesso per anziani
- Se04c Servizi Comunali specialistici per anziani
- Se04d Servizi di Assistenza Domiciliare per anziani
- Se04e Servizi Residenziali per anziani
- Se04f Servizi Territoriali per anziani
- Se05a Servizi Comunali di accesso per disabili
- Se05b Servizi Comunali specialistici per disabili
- Se05c Servizi di Assistenza Domiciliare per disabili
- Se05d Servizi Residenziali per disabili
- Se05e Servizi Territoriali per disabili
- Se06b Servizi Comunali di accesso per minori
- Se06c Servizi Comunali specialistici per minori
- Se06d Servizi di Assistenza Domiciliare per minori
- Se06e Servizi Residenziali per minori
- Se06f Servizi Territoriali per minori
- SI01a Carabinieri - Caserme e stazioni
- SI01b Carabinieri - Centro detentivo per la permanenza temporanea e assis
- SI01c Carabinieri - Comandi e uffici
- SI02a Forze Armate - Caserme e impianti
- SI02b Forze Armate - Comandi
- SI02c Forze Armate - Scuola militare
- SI03a Guardia di Finanza - Comandi interregionali e regionali
- SI03b Guardia di Finanza - Gruppi e Compagnie
- SI03c Guardia di Finanza - Nuclei regionali e provinciali polizia tributaria
- SI03d Guardia di Finanza - Nuclei speciali
- SI04a Polizia di Stato - Caserme e commissariati
- SI04b Polizia di Stato - Comandi e Posti di P.S.
- SI04c Polizia di Stato - Scuola P.S.
- SI04d Polizia Ferroviaria
- SI04e Polizia frontiera
- SI04f Polizia stradale
- SI04g Questura
- SI05a Polizia Locale - Autoparco e depositi giudiziari
- SI05b Polizia Locale - Comandi e presidi
- SI05c Polizia Locale - Nuclei
- SI05d Polizia Locale - Scuola polizia municipale
- SI05e Polizia Locale - Sezioni
- SI07a Protezione Civile - Aree di esercitazione
- SI07b Protezione Civile - Sedi
- SI08a Vigili del Fuoco - Caserma e uffici
- Sp01a Centri polivalenti
- Sp02b Centri balneari
- Sp02c Centri sportivi
- Sp02e Piscine
- Sp03a Grande impianto
- Sp03c Stadio pubblico o regolato da atto d'asservimento
- Sp04a Strutture sportive oratoriali
- Tu01a Campi
- Tu01b Ostelli
- Tu02a Fiera e spazi espositivi
- Un01a Centri ricerca/laboratori di ricerca
- Un02a Accademie e Istituti superiori di studi
- Un02b Incubatori d'impresa
- Un02c Sedi e poli universitari
- Un02d Servizi per studenti
- Ve01a Giardino di quartiere
- Ve01b Giardino pubblico
- Ve01c Parco estensivo
- Ve01d Parco storico
- Ve01e Parco urbano



*Servizi programmati dal Piano Triennale delle Opere Pubbliche (PTOOPP)



Offerta complessiva servizi

 Cu02b	 Un01a	 Is01f	 Sa04a	 Se06e		 Sp01a	 Ve01a	 Am05a	 At01a	 Im01c	 It03b
 Cu03d	 Un02c		 Sa06a			 Sp04a	 Ve01b		 At02a	 Im01d	 It04c
 Cu03e			 Sa07b							 Im02c	
 Cu06e			 Sa10a							 Im02e	
 Cu08b			 Sa10c							 Im02a (sotterraneo)	
			 Sa10d							 Im02c (sotterraneo)	
										 Im02e (sotterraneo)	

TOT. (mq)

32.729 56.359 3.644 29.939 3.855 - 49.943 108.797 - - 5.597 16.539 - 10.337 -

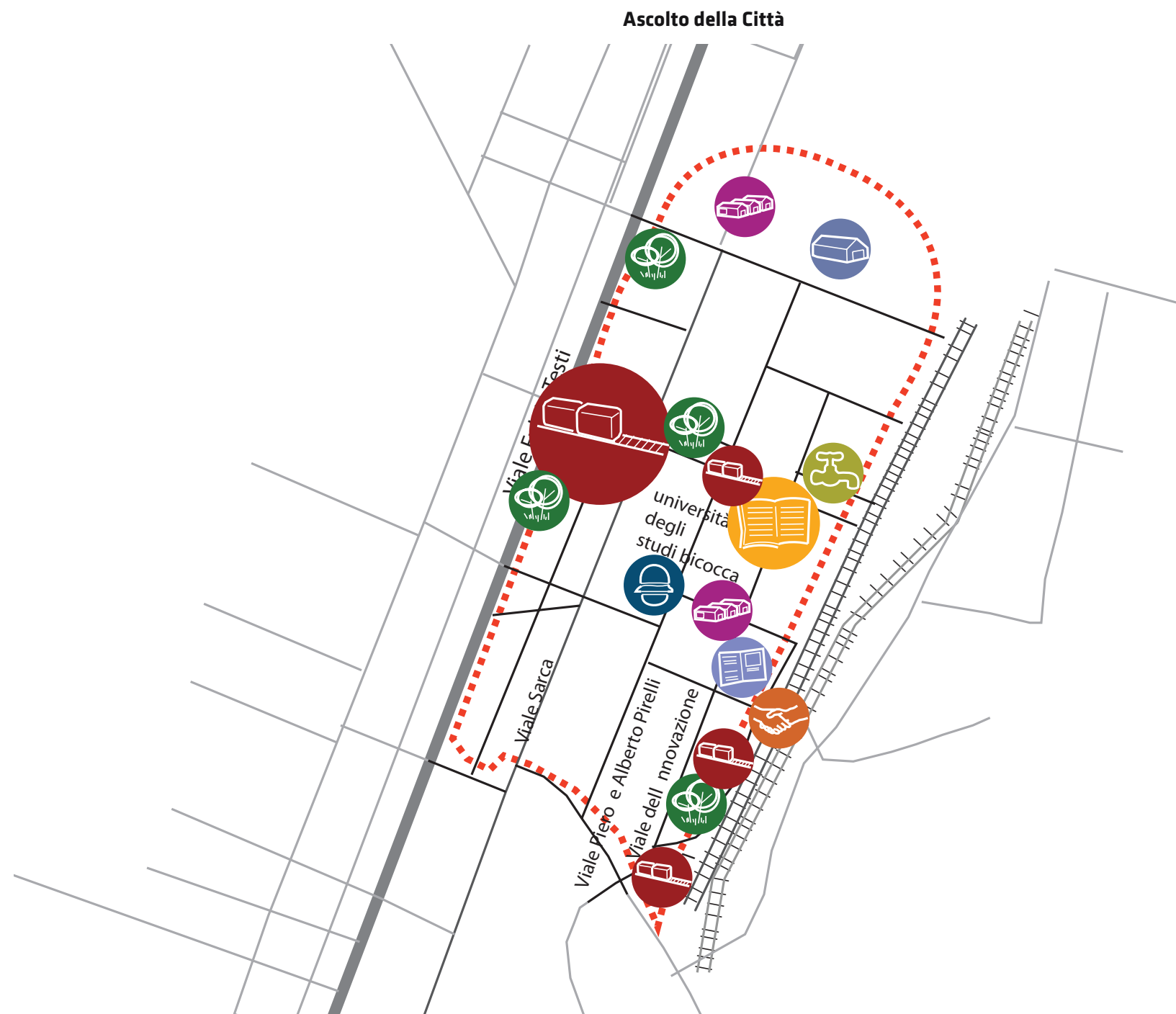
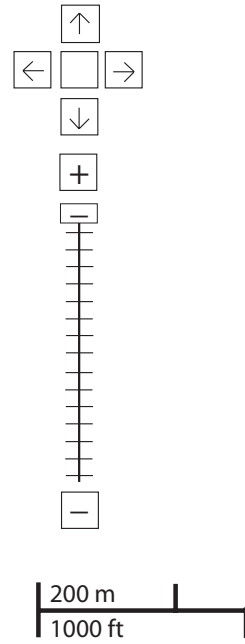
di cui

SERVIZI INDISPENSABILI (mq)

32.184 39.892 3.644 29.939 3.855 - 49.943 108.797 - - - 16.539 - 10.337 -

problemi

- cultura
- università e ricerca
- istruzione
- salute
- servizi sociali
- giustizia, sicurezza e protezione civile
- sport
- verde
- edilizia residenziale sociale
- amministrativo
- attrezzature religiose
- infrastrutture per mobilità e trasporto pubblico
- commercio e attività produttive
- infrastrutture tecnologiche e per l'ambiente
- turismo



PROBLEMI	potenzialità
-----------------	--------------


zona 9
reclami relativi alla zona


- 4
- 2
- 3


Considerazioni derivanti dall'analisi dei media (carta stampata e web) e dagli incontri pubblici nel periodo che va da giugno 2007 a giugno 2008.


potenzialità


- cultura



- università e ricerca



- istruzione



- salute



- servizi sociali



- giustizia, sicurezza e protezione civile



- sport



- verde



- edilizia residenziale sociale



- amministrativo



- attrezzature religiose

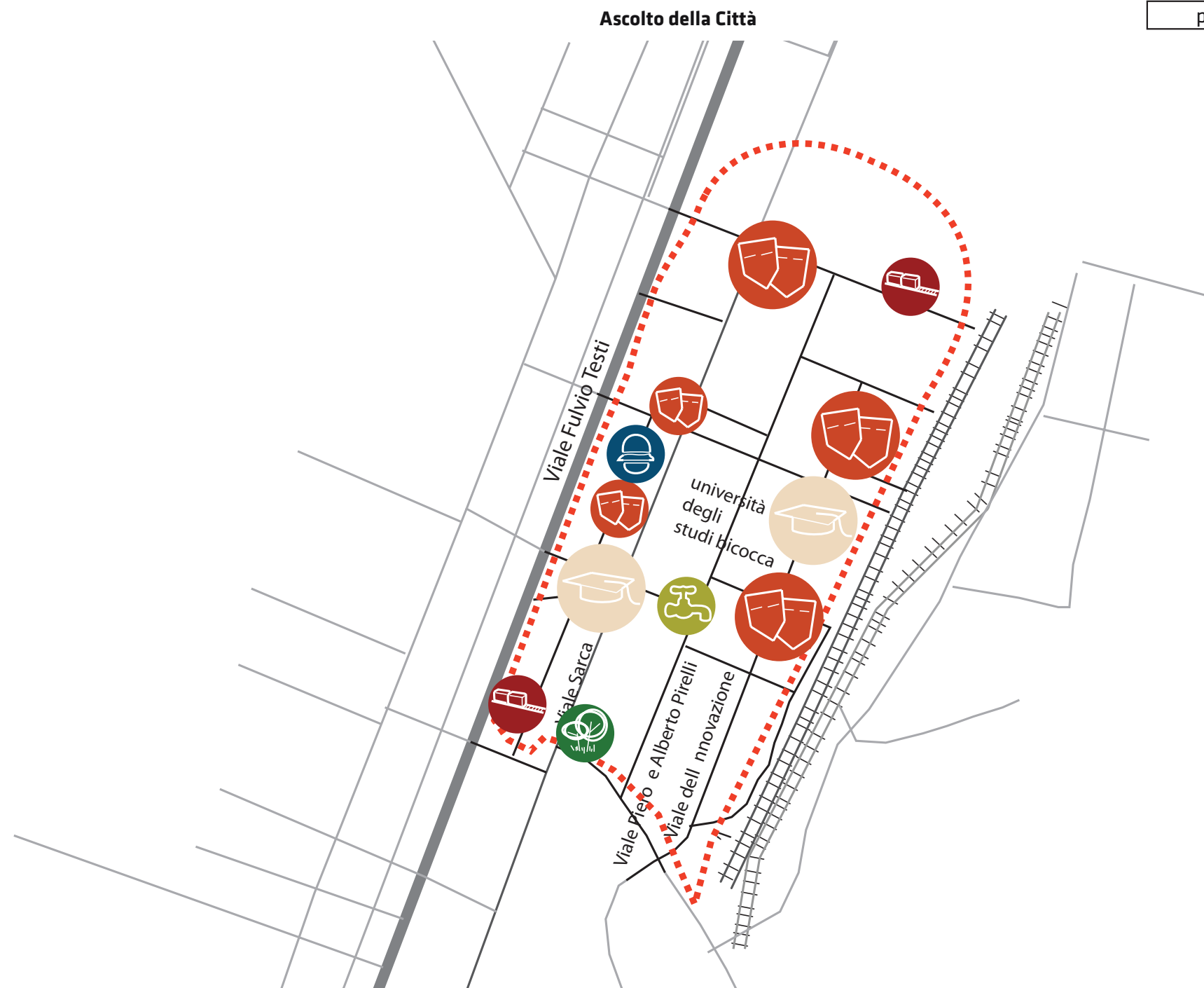
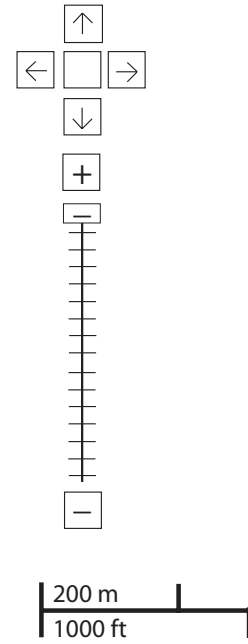

- infrastrutture per mobilità e trasporto pubblico


- commercio e attività produttive


- infrastrutture tecnologiche e per l'ambiente

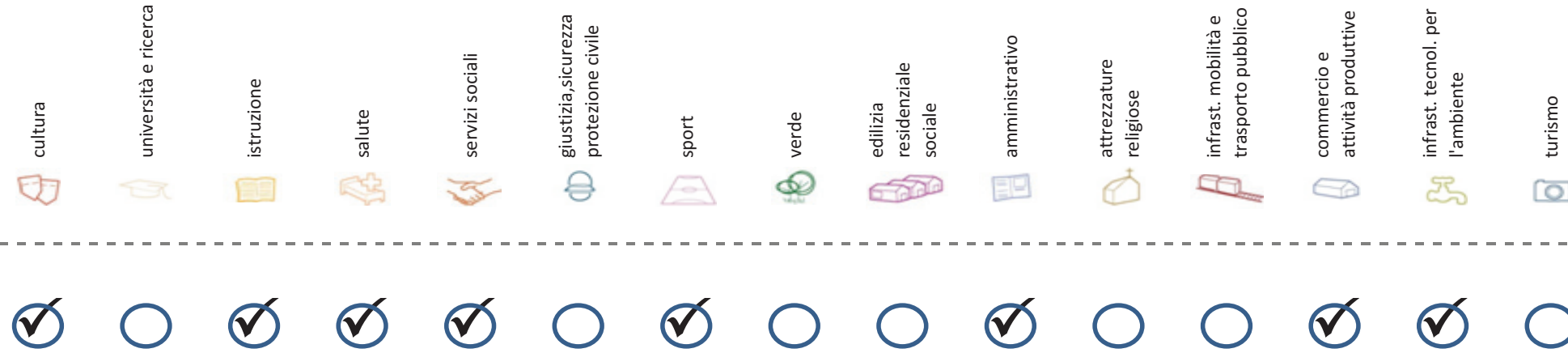

- turismo





Considerazioni derivanti dall'analisi dei media (carta stampata e web) e dagli incontri pubblici nel periodo che va da giugno 2007 a giugno 2008.

Soddisfazione del bisogno di servizi



Servizi di natura territoriale per cui è possibile misurare il livello di soddisfazione del bisogno in rapporto ai bacini di utenza potenziale

Esprime la quota di popolazione residente nel NIL che, essendo potenzialmente target del servizio, **rischia di non essere servita sulla base dell'offerta presente.**

Ha la funzione di ponderare il bisogno potenzialmente insoddisfatto rilevato "entro il NIL" **rispetto al complessivo bisogno del servizio espresso a livello cittadino.**

Indice sintetico che quantifica il **livello di criticità potenziale del NIL** per il servizio sulla base delle due precedenti misure. La scala va da **0 (bisogno soddisfatto)** a **5 (segnale d'attenzione)**.

Per la metodologia completa si veda il documento **"Il Piano dei Servizi del Comune di Milano – Metodologia e analisi del bisogno di servizi"**

Categoria	Tipologia di servizio	% di bisogno non soddisfatto entro il NIL	% di bisogno non soddisfatto del NIL rispetto al bisogno cittadino	Livello di criticità da 0 a 5
Cultura	Biblioteche di quartiere	60,1%	0,9%	1
	Nidi d'infanzia	27,7%	0,7%	1
Istruzione	Scuole per l'infanzia	98,0%	1,1%	3
	Scuole primarie	78,5%	3,0%	5
	Scuole sec. di I grado	28,5%	0,7%	1
Salute	Consultori pediatrici	100,0%	1,0%	2
	Strutture ambulatoriali	84,8%	1,6%	2
	Farmacie	70,7%	10,1%	4
	Medici di med. generale	22,3%	2,7%	1
Commercio e att. produttive	Pediatri di libera scelta	56,0%	0,8%	1
	Mercati rionali coperti	89,2%	0,7%	1

Categoria	Tipologia di servizio	% di bisogno non soddisfatto entro il NIL	% di bisogno non soddisfatto del NIL rispetto al bisogno cittadino	Livello di criticità da 0 a 5
Servizi sociali	CAM	63,8%	0,8%	1
	CAG	74,4%	0,9%	1
Sport	CSRCA	12,4%	0,1%	1
	Centri sportivi Calcio	11,8%	0,1%	1
	Centri sportivi	11,8%	0,2%	1
Amministrativo	Palestre	73,3%	0,8%	1
	Piscine coperte	0,0%	0,0%	0
	Strut. sport. oratoriali	15,9%	0,6%	1
Infrast. tecnol. per l'ambiente	Sedi di Milano semplice	100,0%	0,5%	1
	Uffici postali	14,2%	0,3%	1
Infrast. tecnol. per l'ambiente	Riciclerie	60,6%	1,0%	1

indicatori territoriali

Analisi delle superfici

Superficie Totale
(estensione areale totale, al lordo delle strade)
153,4 ha

Aree in trasformazione da PGT
27,5 % / 42,2 ha

Superficie coperta / ha
31,2 % / 47,9 ha

Superficie coperta ERP/ ha
0,4 % / 0,6 ha

Aree a verde / ha
3,3 % / 5,1 ha

Analisi mobilità

Mezzi pubblici
Numero fermate metro (FNM,
Passante)
3
Numero fermate mezzi di superficie
39 pari a 0,3 unità/ha

Mobilità Ambiente
Piste ciclabili
0,5 m/ab
Superficie sosta veicoli
n.d.

Analisi esercizi di vicinato

Numero di esercizi di vicinato
90 pari a 0,6 unità/ha

Numero di esercizi commerciali media
struttura di vendita
4 pari a 0,03 unità/ha

Numero di esercizi commerciali grande
struttura di vendita
0,0 unità

Numero di pubblici esercizi
50 pari a 0,3 unità/ha

Superficie di vendita di esercizi
di vicinato per unità di superficie
territoriale
34 mq/ha pari a 0,8 mq/ab

Superficie di vendita per esercizi
di media distribuzione per unità di
superficie
15 mq/ha pari a 0,4 mq/ab

Numero imprese (2007)
17 unità

Caratteristiche NIL

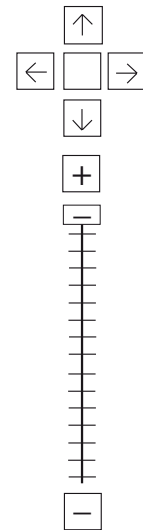
Presenza servizi sovra
NIL
Università, Ospedali,
Centri di ricerca.

Presenza barriere fisiche
(che rendono chiuso il NIL)
Si

trasformazioni in corso

Denominazione	St	superficie lorda di pavimento						funzioni compatibili
		totale	residenza	commercio	terziario	ricettivo	produttivo	
Accordo di Programma Bicocca	203813	154180	94022	13994	-	-	-	46164
PL119 Zona speciale Z4(Bicocca)	41280	43000	-	-	8500	-	31500	3000
PL130 via Sesto S. G., p.le Mar Egeo - Zona Speciale Z4	30150	25000	25000	-	-	-	-	-
PP150 via Cozzi 37,39,41	-	1250	1250	-	-	-	-	-
PL121 v.le Fulvio Testi 326	11445	8270	-	-	-	-	7500	770

stima della popolazione a fine insediamento														n° componenti					
classi d'età																			
0-2	3-5	6-10	11-13	14-16	17-18	19-24	25-34	35-44	45-54	55-64	65-74	75+	Tot	1	2	3	4	5+	Tot
128	112	155	82	66	39	121	440	558	306	203	128	63	2401	234	251	238	191	46	960
-	-	-	-	-	-	-	-	-	-	-	-	-	-	-	-	-	-	-	-
34	30	41	22	18	10	32	117	148	81	54	34	17	638	62	67	63	51	12	255
-	-	-	-	-	-	-	-	-	-	-	-	-	-	-	-	-	-	-	-
2	1	2	1	1	1	2	6	7	4	3	2	1	32	3	3	3	3	1	13



200 m
1000 ft

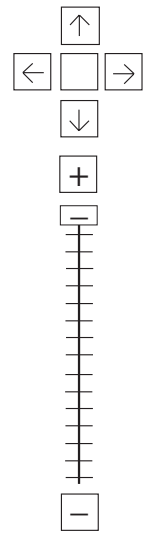
Legenda

- Rete stradale
- ▭ Perimetri NIL
- ▭ ATU
- ▭ Piano delle alienazioni
- ▭ Accordi di Programma
- ▭ Accordo Quadro
- ▭ Bando
- ▭ Convenzione
- ▭ Istanza
- ▭ Progetti viabilistici Expo
- ▭ PA
- ▭ PA Obbligatorie
- ▭ PCC in deroga
- ▭ PII e opere esterne
- ▭ PIR
- ▭ PRECU
- ▭ PRU
- ▭ Protocollo di Intesa
- ▭ VAR
- ▭ Zona C

Nome	Standard totale (mq)	Cessione/asservimento aree	Cessione/asservimento parcheggi	Standard monetizzato (mq)	Standard qualitativo (tipologia)	Standard qualitativo (mq eq)	Opere aggiuntive	Urbanizzazione primaria/secondaria
PL130 via Sesto S. G., p.le Mar Egeo	12758							

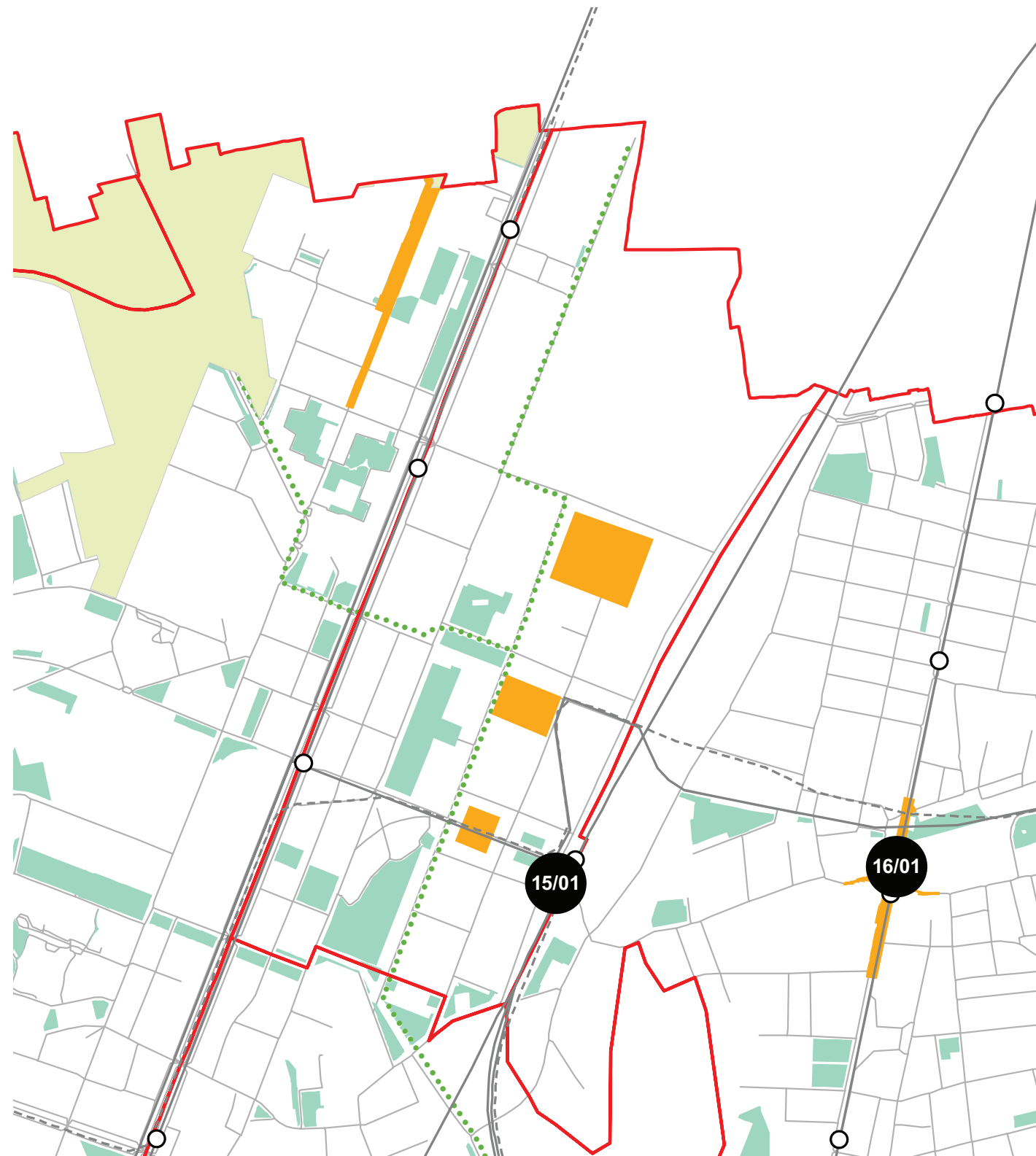


progettazione locale



200 m
1000 ft

- Legenda**
- Rete stradale
 - Perimetri NIL
 - ... Raggi verdi
 - Verde esistente
 - ▨ Verde programmato
 - Parchi regionali
 - ▨ Aree pedonali
 - ▨ Piani di cintura urbana
 - Ambiti di trasformazione
 - Centralità locali
 - Rete trasporto pubblico esistente
 - - - Rete trasporto pubblico programmato
 - Fermate MM esistenti
 - Fermate MM programmate

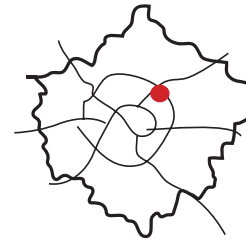


Aumentare e riqualificare le connessioni pedonali tra il nuovo quartiere e i quartieri limitrofi aumentando l'attrattività locale del sistema di spazi pubblici esistenti.

Interventi specifici

- 15/01 Sottopasso Via Torcello
Riqualificare e proteggere i percorsi pedonali di attraversamento

analisi



localizzazione NIL



mappa del NIL

Residenti: **27.880**
Variazione prevista al 2032: 32.606 (+17%)

Densità abitativa (ab/km2): **9.276**
Densità prevista al 2032: 10.848

Struttura per età

Bambini (0-5): **1.580 (5,7%)**
Variazione prevista al 2032: 1.554 (-1,6%)

Minorenni (0-17): **4.201 (15,1%)**
Variazione prevista al 2032: 4.541 (+8,1%)

Giovani (18 - 34): **5.187 (18,6%)**
Variazione prevista al 2032: 6.247 (+20,4%)

Anziani (65+): **6.248 (22,4%)**
Variazione prevista al 2032: 8.001 (+28,1%)

"Grandi" anziani (85+): **818 (2,9%)**
Variazione prevista al 2032: 1.729 (+111,4%)

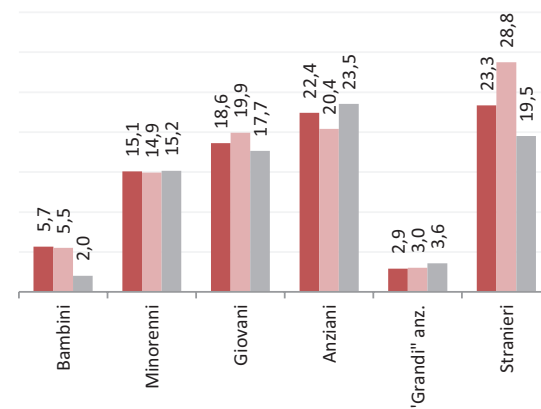
Popolazione straniera

Totale stranieri: **6.507 (23,3%)**

Minorenni tra gli stranieri: **1.348 (20,7%)**

Cittadinanze prevalenti (% su totale stranieri)

1° Filippina 1499 (48,6%)
2° Peruviana 691 (22,4%)
3° Egiziana 674 (21,9%)



Dotazione di servizi

Dotazione servizi: **mq**
Per abitante: mq/ab

Dotazione minima: **mq**
Per abitante: mq/ab

Dotazione min. Milano: **mq**
Per abitante: mq/ab

Destinazione d'uso degli edifici

Residenziale: **56,7%**
A Milano: 60,2%

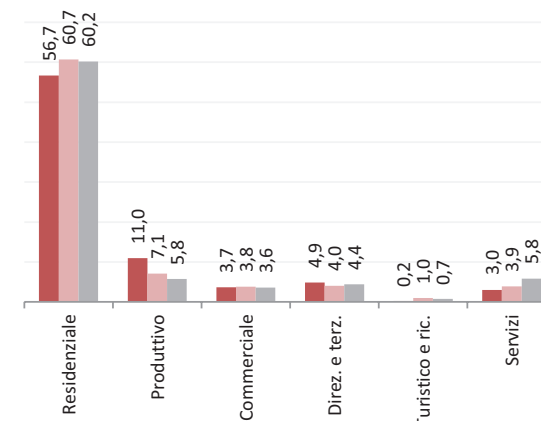
Produttivo: **11,0%**
A Milano: 5,8%

Commerciale: **3,7%**
A Milano: 3,6%

Direzionale e terziario: **4,9%**
A Milano: 4,4%

Turistico e ricettivo: **0,2%**
A Milano: 0,7%

Servizi: **3,0%**
A Milano: 5,8%



Potenzialità

La riqualificazione del Naviglio Martesana (connessione tra le zone). Il prolungamento della metro tranvia su viale Monza.

Problemi

Lo scarso presidio della zona ed il degrado degli spazi poco illuminati sono il principale problema del quartiere. Da qui derivano fenomeni di microcriminalità (viale Monza, spaccio, prostituzione e traffico).

Mancanza di spazi verdi pubblici e di spazi per lo sport (chiedono garanzie per un campo di calcio).


Vi sono alcune istanze per attrezzature sportive e scolastiche. Degrado delle aree industriali dismesse soprattutto l'area di via Rucellai-Frigia.

Mancanza di servizi sociali (conclusione lavori casa di riposo di via Pindaro).

Considerazioni derivanti dall'analisi dei media (carta stampata e web) e dagli incontri pubblici nel periodo che va da giugno 2007 a giugno 2008.

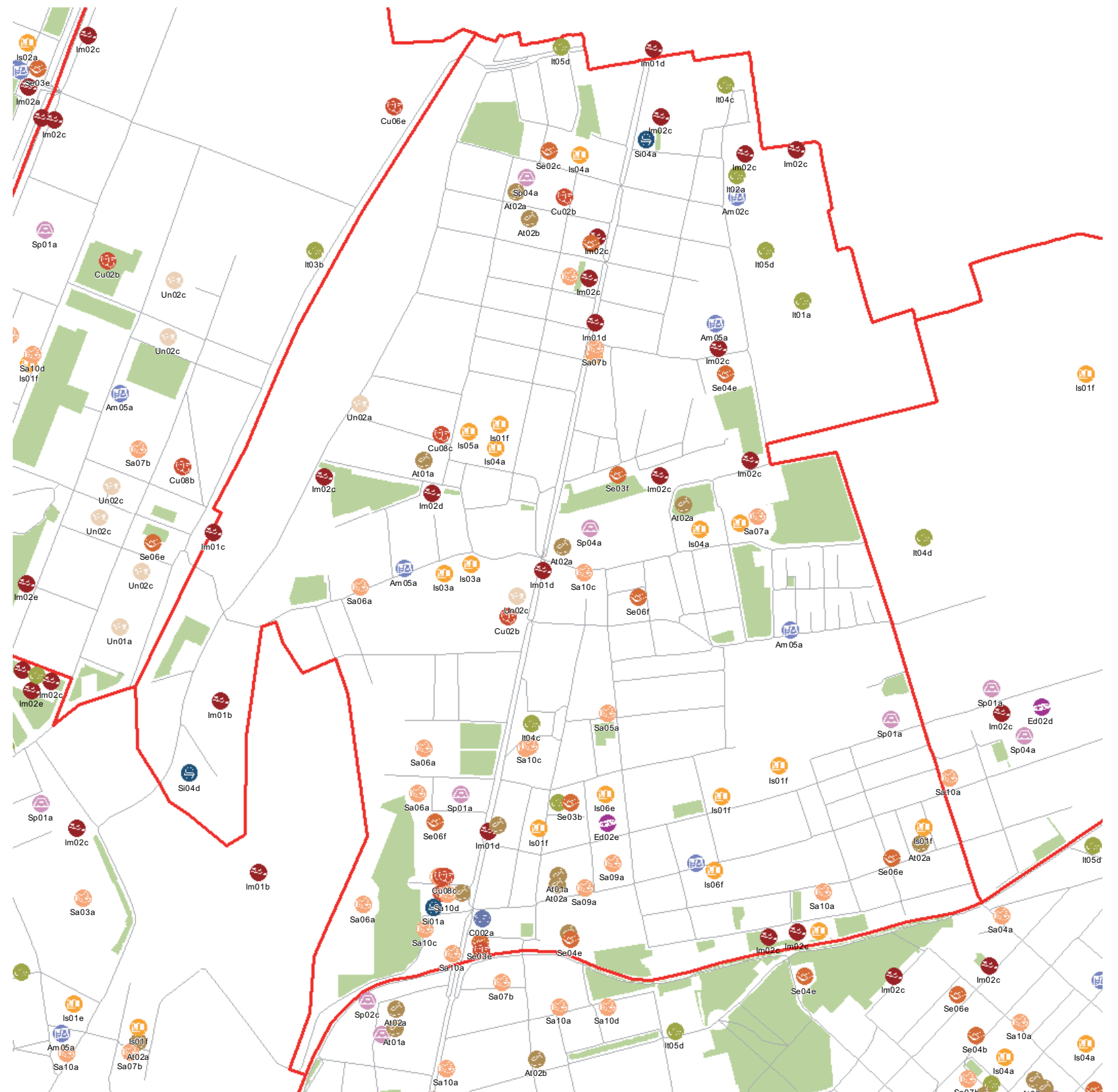
I dati sulla condizione demografica e su servizi ed edifici sono stati elaborati dal Settore Statistica e dal Settore Pianificazione Strategica. I dati sulla percezione dei cittadini derivano dall'analisi dei media (carta stampata e web) e da incontri pubblici appositamente svolti.

servizi esistenti e programmati*



Mappatura

- Am01a Borsa
- Am02a Centro cucina e mensa
- Am02b Consigli di Zona
- Am02c Magazzini e depositi
- Am02d Sedi istituzionali comunali
- Am02e Uffici comunali
- Am03a Consolato
- Am05a Poste - Agenzie di base e uffici succursali
- Am06a Sedi istituzionali provinciali
- Am06b Uffici provinciali
- Am07a Sedi istituzionali regionali
- Am07b Uffici regionali
- Am08a Prefettura
- Am08b Uffici, provveditorati e agenzie statali
- Am09a Acqua potabile uffici
- Am09b Edilizia residenziale uffici
- Am09c Energia elettrica uffici
- Am09d Gas metano uffici
- Am09e Poste e telecomunicazioni uffici
- Am09f Previdenza e assistenza uffici
- Am09g Trasporti e mobilità uffici
- At01a Istituti, opere e fondazioni religiose
- At02a Chiese e santuari cattolici
- At02b Luoghi per il culto e centri di confessioni religiose
- At02c Oratori e opere parrocchiali
- At03a Uffici ecclesiastici
- Co02a Mercati rionali
- Co03b Mercato floricolo
- Co03c Mercato ittico
- Co03d Mercato ortofrutticolo
- Cu01a Associazioni culturali
- Cu02a Centri sociali e ricreativi
- Cu02b Sedi di associazioni socio-culturali e di categoria
- Cu03a Archivi
- Cu03b Biblioteche Centrali
- Cu03c Biblioteche di quartiere
- Cu03d Specialistiche e di conservazione
- Cu03e Centri di documentazione e altre biblioteche
- Cu04a Centri congressi e sale conferenze
- Cu06b Istituti Culturali e monumenti
- Cu06d Musei
- Cu06e Sedi espositive
- Cu07b Scuola di cinema
- Cu07c Scuola di danza
- Cu07d Scuola di musica
- Cu07e Scuola di teatro
- Cu08a Auditorium
- Cu08b Polifunzionale
- Cu08c Teatro
- Ed02b Residenza in locazione a canone convenzionato
- Ed02d Residenza pubblica
- Ed02e Residenza per studenti
- Gi01a Istituti penali
- Gi01b Istituti penali minorili
- Gi02a Tribunali
- Gi02c Uffici giudiziari
- Im01a Aeroporti
- Im01b Scali e depositi ferroviari
- Im01c Stazioni ferroviarie
- Im01d Stazioni MM
- Im02a Parcheggi pertinenziali
- Im02c Parcheggi pubblici esterni alla carreggiata
- Im02d Parcheggi pubblici d'interscambio
- Im02e Parcheggi pubblici per i grandi servizi pubblici
- It01a Depositi autobus, tram e metropolitana
- It01b Depositi e autorimesse (Gestione rifiuti)
- It02a Impianti e sezioni distaccate acqua potabile
- It03a Cabine e impianti gas metano
- It03b Cogeneratori gas metano
- It04a Cabine elettriche
- It04c Stazioni e sottostazioni elettriche
- It04d Unità e poli operativi distribuzione energia elettrica
- It05a Impianti di raccolta rifiuti
- It05c Smaltimento rifiuti
- It05d Impianti smaltimento e recupero rifiuti
- It06a Depuratori
- It06b Sgrigliatori
- Is01a Centro giochi
- Is01b Centro prima infanzia
- Is01c Micronido
- Is01f Nidi d'infanzia
- Is01g Nido aziendale
- Is01h Nido famiglia
- Is02a Scuole di formazione professionale
- Is03a Scuole per l'infanzia
- Is03b Scuole per l'infanzia speciali
- Is03c Scuole per l'infanzia straniere
- Is04a Scuole primarie
- Is04b Scuole primarie speciali
- Is04c Scuole primarie straniere
- Is05a Scuole secondarie inferiori
- Is05b Scuole secondarie inferiori speciali
- Is05c Scuole secondarie inferiori straniere
- Is06a Conservatorio
- Is06b Istituto d'Arte
- Is06c Istituto Istruzione superiore
- Is06d Istituto magistrale
- Is06e Istituto professionale
- Is06f Istituto tecnico
- Is06g Liceo
- Is06h Perito
- Is07a Centri di Formazione
- Is07c Enti accreditati di formazione professionale
- Is07d Fondazione Scuole Civiche
- Is08a Tempo per le famiglie
- Sa01a Canile
- Sa02a Centri di psicologia del bambino
- Sa02c Centri ASL
- Sa02d Ufficio Relazione con il Pubblico e Direzioni ASL
- Sa02e Unità tutela dei minori
- Sa03a Cimiteri
- Sa04a Pronto soccorso e pronto intervento
- Sa05a Servizi di medicina di laboratorio
- Sa06a Struttura ospedaliera
- Sa07a Consultori Pediatrici
- Sa07b Strutture ambulatoriali
- Sa08a Strutture di ricovero e cura
- Sa09a Strutture psichiatriche
- Sa10a Farmacie
- Sa10b Medici di Medicina Generale
- Sa10c Pediatri libera scelta
- Sa10d Veterinari
- Se02a Centri aggregativi multifunzionali
- Se02b Centri aggregazione giovanili
- Se02c Centri socio ricreativi culturali per anziani
- Se03b Servizi Comunali di accesso per adulti
- Se03c Servizi Comunali specialistici per adulti
- Se03d Servizi di Assistenza Domiciliare per adulti
- Se03e Servizi Residenziali per adulti
- Se03f Servizi Territoriali per adulti
- Se04b Servizi Comunali di accesso per anziani
- Se04c Servizi Comunali specialistici per anziani
- Se04d Servizi di Assistenza Domiciliare per anziani
- Se04e Servizi Residenziali per anziani
- Se04f Servizi Territoriali per anziani
- Se05a Servizi Comunali di accesso per disabili
- Se05b Servizi Comunali specialistici per disabili
- Se05c Servizi di Assistenza Domiciliare per disabili
- Se05d Servizi Residenziali per disabili
- Se05e Servizi Territoriali per disabili
- Se06b Servizi Comunali di accesso per minori
- Se06c Servizi Comunali specialistici per minori
- Se06d Servizi di Assistenza Domiciliare per minori
- Se06e Servizi Residenziali per minori
- Se06f Servizi Territoriali per minori
- Si01a Carabinieri - Caserme e stazioni
- Si01b Carabinieri - Centro detentivo per la permanenza temporanea e assis
- Si01c Carabinieri - Comandi e uffici
- Si02a Forze Armate - Caserme e impianti
- Si02b Forze Armate - Comandi
- Si02c Forze Armate - Scuola militare
- Si03a Guardia di Finanza - Comandi interregionali e regionali
- Si03b Guardia di Finanza - Gruppi e Compagnie
- Si03c Guardia di Finanza - Nuclei regionali e provinciali polizia tributaria
- Si03d Guardia di Finanza - Nuclei speciali
- Si04a Polizia di Stato - Caserme e commissariati
- Si04b Polizia di Stato - Comandi e Posti di P.S.
- Si04c Polizia di Stato - Scuola P.S.
- Si04d Polizia Ferroviaria
- Si04e Polizia frontiera
- Si04f Polizia stradale
- Si04g Questura
- Si05a Polizia Locale - Autoparco e depositi giudiziari
- Si05b Polizia Locale - Comandi e presidi
- Si05c Polizia Locale - Nuclei
- Si05d Polizia Locale - Scuola polizia municipale
- Si05e Polizia Locale - Sezioni
- Si07a Protezione Civile - Aree di esercitazione
- Si07b Protezione Civile - Sedi
- Si08a Vigili del Fuoco - Caserma e uffici
- Sp01a Centri polivalenti
- Sp02b Centri balneari
- Sp02c Centri sportivi
- Sp02e Piscine
- Sp03a Grande impianto
- Sp03c Stadio pubblico o regolato da atto d'asservimento
- Sp04a Strutture sportive oratoriali
- Tu01a Campi
- Tu01b Ostelli
- Tu02a Fiera e spazi espositivi
- Un01a Centri ricerca/laboratori di ricerca
- Un02a Accademie e Istituti superiori di studi
- Un02b Incubatori d'impresa
- Un02c Sedi e poli universitari
- Un02d Servizi per studenti
- Ve01a Giardino di quartiere
- Ve01b Giardino pubblico
- Ve01c Parco estensivo
- Ve01d Parco storico
- Ve01e Parco urbano



200 m
1000 ft

*Servizi programmati dal Piano Triennale delle Opere Pubbliche (PTOOPP)



Offerta complessiva servizi

	4 Cu02b	1 Un02a	10 Is01f	1 Sa05a	1 Se01c	1 Si01a	2 Sp01a	122.178 mq Ve01a	1 Ed02e	2 Am02a	2 At01a	1 Im01b	1 Co02a	1 It01a
	4 Cu08c	1 Un02c	1 Is02a	5 Sa06a	1 Se02b	1 Si04a	3 Sp04a	71.116 mq Ve01b		1 Am02c	7 At02a	3 Im01d		2 It02a
			9 Is03a	1 Sa07a	2 Se02c	1 Si04d				1 Am02e	3 At02b	11 Im02c		2 It04c
			6 Is04a	3 Sa07b	5 Se03b					1 Am03a		1 Im02d		
			2 Is05a	3 Sa09a	2 Se03d					3 Am05a		1 Im02d		
			1 Is06e	5 Sa10a	1 Se03e							3 Im02a (sotterraneo)		
			1 Is06f	3 Sa10c	8 Se03f									
			2 Is07a	2 Sa10d	2 Se04b									
					8 Se04d									
					2 Se04e									
					2 Se04f									
					3 Se05e									
					1 Se06b									
					1 Se06d									
					2 Se06e									
					2 Se06f									

TOT. (mq)
















4.009 - 71.199 65.050 23.448 8.083 31.780 193.294 4.776 13.783 22.065 58.935 983 182.257 -

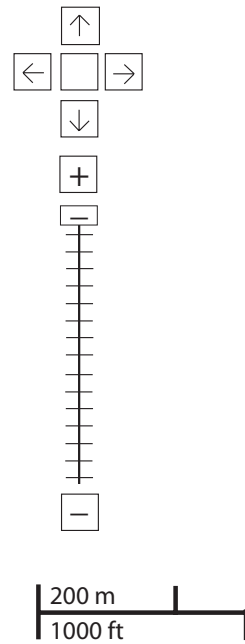
di cui

SERVIZI INDISPENSABILI (mq)

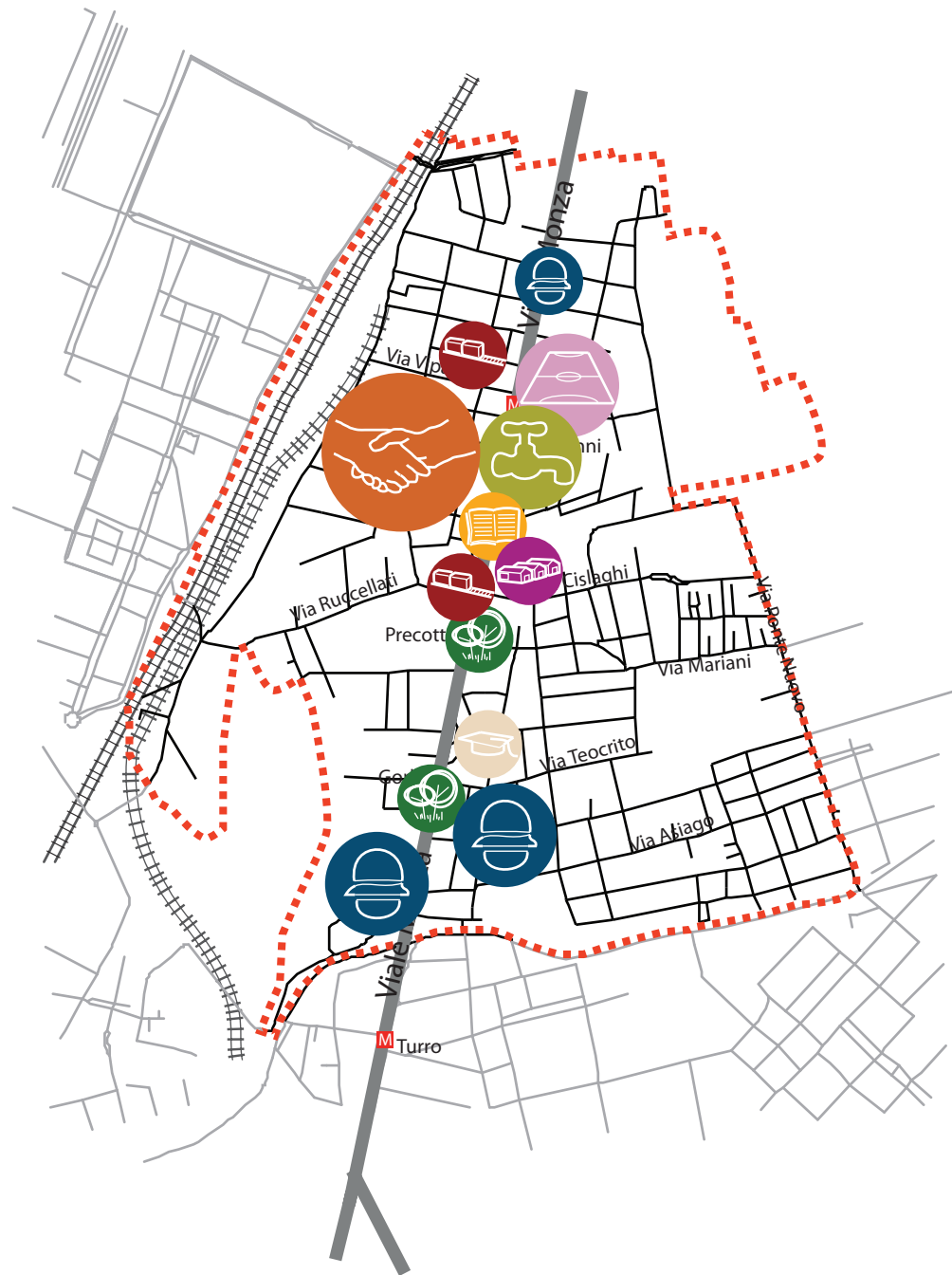
1.497 - 71.199 65.050 23.448 8.083 31.780 193.294 - 1.643 - 24.467 - 182.257 -

problemi

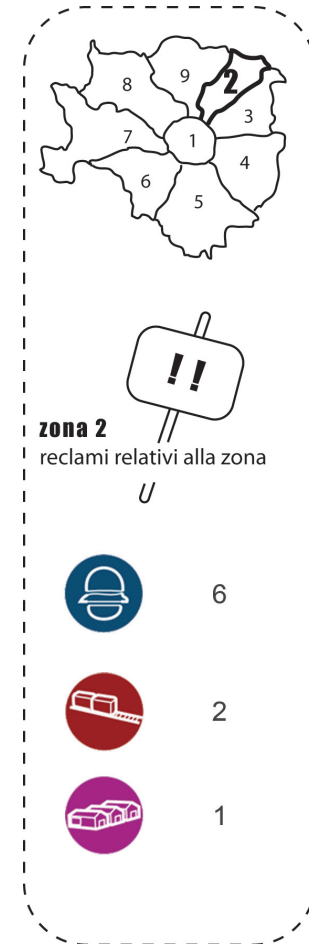
- cultura

- università e ricerca

- istruzione

- salute

- servizi sociali

- giustizia, sicurezza e protezione civile

- sport

- verde

- edilizia residenziale sociale

- amministrativo

- attrezzature religiose

- infrastrutture per mobilità e trasporto pubblico

- commercio e attività produttive

- infrastrutture tecnologiche e per l'ambiente

- turismo




Ascolto della Città


















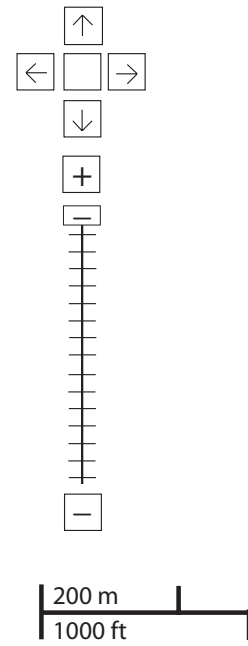
PROBLEMI	potenzialità
----------	--------------



Considerazioni derivanti dall'analisi dei media (carta stampata e web) e dagli incontri pubblici nel periodo che va da giugno 2007 a giugno 2008.

potenzialità

- cultura

- università e ricerca

- istruzione

- salute

- servizi sociali

- giustizia, sicurezza e protezione civile

- sport

- verde

- edilizia residenziale sociale

- amministrativo

- attrezzature religiose

- infrastrutture per mobilità e trasporto pubblico

- commercio e attività produttive

- infrastrutture tecnologiche e per l'ambiente

- turismo




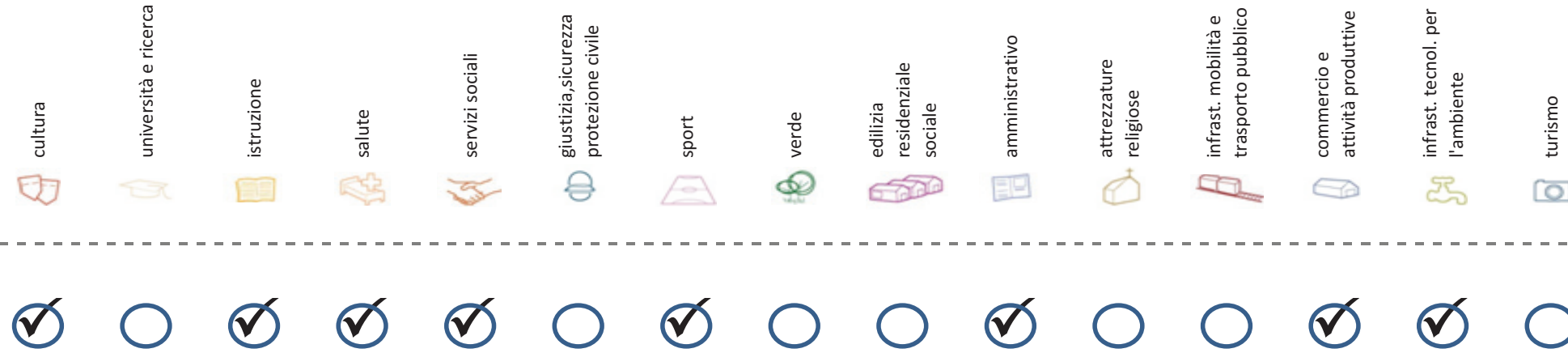
Ascolto della Città



problemi **POTENZIALITA'**

Considerazioni derivanti dall'analisi dei media (carta stampata e web) e dagli incontri pubblici nel periodo che va da giugno 2007 a giugno 2008.

Soddisfazione del bisogno di servizi



Servizi di natura territoriale per cui è possibile misurare il livello di soddisfazione del bisogno in rapporto ai bacini di utenza potenziale

Esprime la quota di popolazione residente nel NIL che, essendo potenzialmente target del servizio, **rischia di non essere servita sulla base dell'offerta presente.**

Ha la funzione di ponderare il bisogno potenzialmente insoddisfatto rilevato "entro il NIL" **rispetto al complessivo bisogno del servizio espresso a livello cittadino.**

Indice sintetico che quantifica il **livello di criticità potenziale del NIL** per il servizio sulla base delle due precedenti misure. La scala va da **0 (bisogno soddisfatto)** a **5 (segnale d'attenzione)**.

Per la metodologia completa si veda il documento **"Il Piano dei Servizi del Comune di Milano – Metodologia e analisi del bisogno di servizi"**

Categoria	Tipologia di servizio	% di bisogno non soddisfatto entro il NIL	% di bisogno non soddisfatto del NIL rispetto al bisogno cittadino	Livello di criticità da 0 a 5
Cultura	Biblioteche di quartiere	0,7%	0,0%	1
	Nidi d'infanzia	21,5%	1,9%	3
Istruzione	Scuole per l'infanzia	46,4%	1,5%	2
	Scuole primarie	13,0%	1,6%	1
	Scuole sec. di I grado	7,9%	0,8%	1
	Consultori pediatrici	57,6%	1,8%	2
Salute	Strutture ambulatoriali	15,0%	1,2%	1
	Farmacie	30,0%	17,6%	3
	Medici di med. generale	11,1%	5,7%	1
	Pediatri di libera scelta	48,5%	2,3%	3
Commercio e att. produttive	Mercati rionali coperti	56,7%	2,0%	2

Categoria	Tipologia di servizio	% di bisogno non soddisfatto entro il NIL	% di bisogno non soddisfatto del NIL rispetto al bisogno cittadino	Livello di criticità da 0 a 5
Servizi sociali	CAM	9,8%	0,5%	1
	CAG	14,2%	0,6%	1
Sport	CSRCA	23,5%	1,1%	1
	Centri sportivi Calcio	31,7%	1,5%	1
	Centri sportivi	31,7%	2,2%	1
	Palestre	24,6%	1,1%	1
Amministrativo	Piscine coperte	6,4%	1,2%	1
	Strut. sport. oratoriali	1,3%	0,2%	1
	Sedi di Milano semplice	100,0%	2,2%	4
Infrast. tecnol. per l'ambiente	Uffici postali	38,1%	2,9%	2
	Riciclerie	76,4%	5,4%	4

indicatori territoriali

Analisi delle superfici

Superficie Totale
(estensione areale totale, al lordo delle strade)
300,56 ha

Aree in trasformazione da PGT
% / ha

Superficie coperta / ha
28,21% / 84,8 ha

Superficie coperta ERP/ ha
% / ha

Aree a verde / ha
% / ha

Analisi mobilità

Mezzi pubblici
Numero fermate metro (FNM,
Passante)
4
Numero fermate mezzi di superficie
64 pari a 0,21 unità/ha

Mobilità Ambiente
Piste ciclabili
m/ab
Superficie sosta veicoli

Analisi esercizi di vicinato

Numero di esercizi di vicinato
287 pari a 0,95 unità/ha

Numero di esercizi commerciali media
struttura di vendita
18 pari a 0,06 unità/ha

Numero di esercizi commerciali grande
struttura di vendita
1 unità

Numero di pubblici esercizi
125 pari a 0,42 unità/ha

Superficie di vendita di esercizi
di vicinato per unità di superficie
territoriale
52 mq/ha pari a 0,61 mq/ab

Superficie di vendita per esercizi
di media distribuzione per unità di
superficie
40 mq/ha pari a 0,47 mq/ab

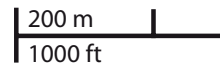
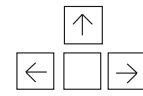
Numero imprese (2007)
180 unità

Caratteristiche NIL

Presenza servizi sovra
NIL
Centri di ricerca

Presenza barriere fisiche
(che rendono chiuso il NIL)
-

trasformazioni in corso



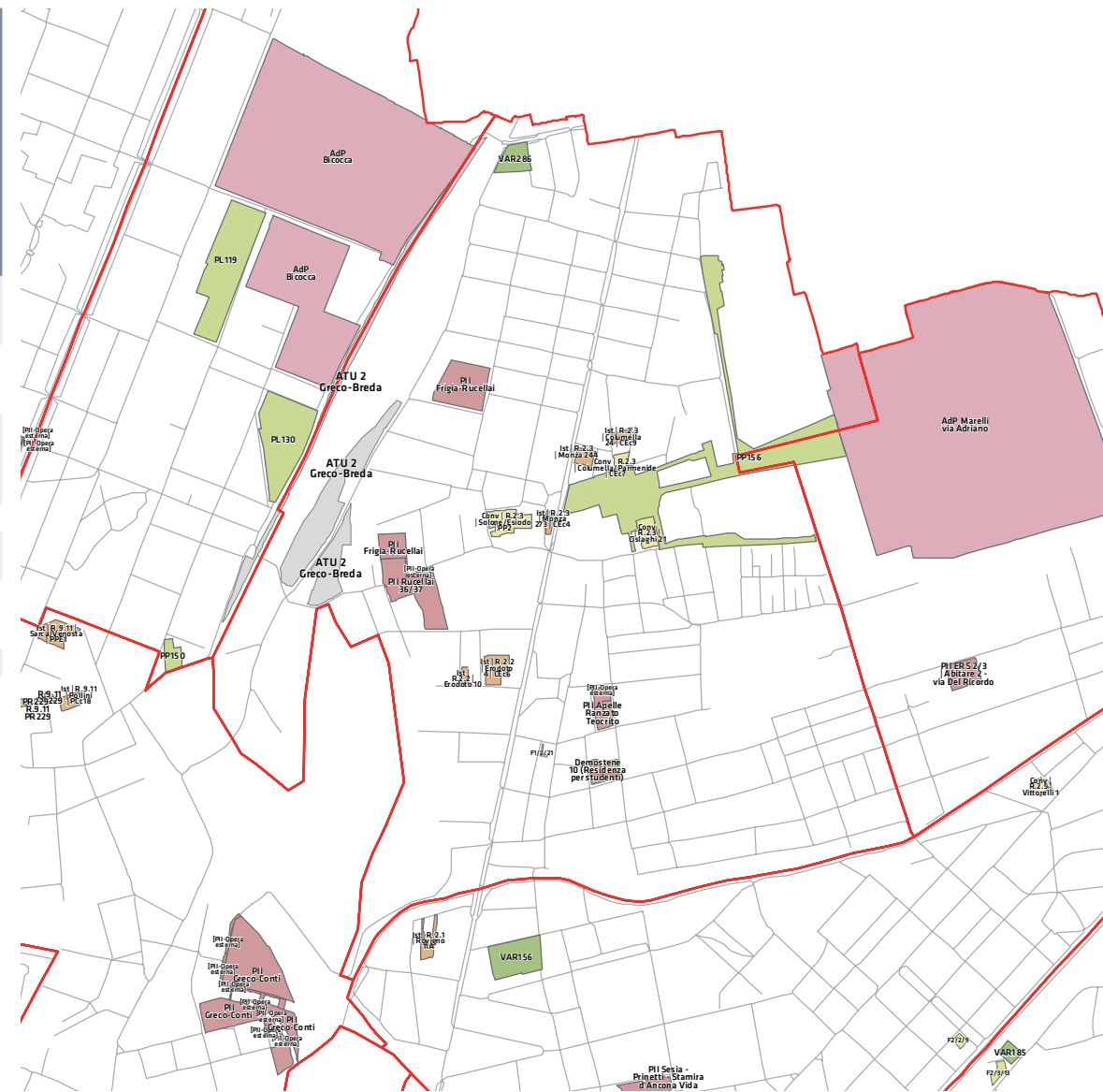
Legenda

- Rete stradale
- Perimetri NIL
- ATU
- Piano delle alienazioni
- Accordi di Programma
- Accordo Quadro
- Bando
- Convenzione
- Istanza
- Progetti viabilistici Expo
- PA
- PA Obbligatorie
- PCC in deroga
- PII e opere esterne
- PIR
- PRECU
- PRU
- Protocollo di Intesa
- VAR
- Zona C

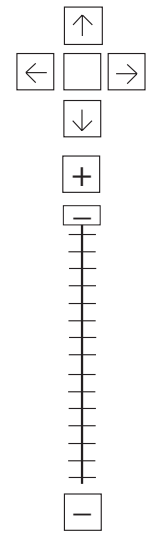
Denominazione	St	superficie lorda di pavimento					
		totale	residenza	commercio	terziario	ricettivo	produttivo
Accordo di Programma Marelli via Adriano	164698	32940	32940	-	-	-	-
PII Rucellai 36 - 37	17783	12072	11055	504	301	-	212
VAR 286 Breda-P.to Corsini-Fortezza	6313	4588	-	-	-	-	4588
PP156 viale Monza	19065	15238	12111	-	-	-	3127
PII Frigia-Rucellai (Frigia 19)	22055	14332	13696	636	-	-	-
PII Frigia-Rucellai (Rucellai 34)	22055	14332	13696	636	-	-	-
PII Apelle Ranzato Teocrito	3377	3013	2213	-	580	-	-
PdI via Demostene 10	-	3500	3500	-	-	-	-
Conv R.2.3 Cislighi 21	-	-	-	-	-	-	-
Conv R.2.3 Columella/Parmenide CEc7	-	-	-	-	-	-	-
Conv R.2.3 Solone/Esiodo PP2	-	-	-	-	-	-	-
Ist R.2.2 Erodoto 10	-	-	-	-	-	-	-
Ist R.2.2 Erodoto 4 CEc6	-	-	-	-	-	-	-
Ist R.2.3 Columella 24 CEc9	-	-	-	-	-	-	-
Ist R.2.3 Monza 244	-	-	-	-	-	-	-
Ist R.2.3 Monza 273 CEc4	-	-	-	-	-	-	-
Piano delle Alienazioni F1/2/21	-	-	-	-	-	-	-

Nome	Standard totale (mq)	Cessione/asservimento aree	Cessione/asservimento parcheggi	Standard monetizzato (mq)	Standard qualitativo (tipologia)	Standard qualitativo (mq eq.)	Opere aggiuntive	Urbanizzazione primaria/secondaria
AdP Marelli via Adriano	248.794	92.323	8.040	RSA	88.700		Elettrodotti	
PII Rucellai 36-37	24289	3709			Centro autosmo	20580	Piazza	
PII/Opera Esterna Rucellai 36-37								Infrastrutturaria
PP156 viale Monza	11494							
PII Frigia-Rucellai (Frigia 19 Rucellai 34)	14276	5825	2682	5768				Verde
PII/Opera Esterna Apelle Ranzato Teocrito								

stima della popolazione a fine insediamento														n° componenti					
classi d'età																			
0-2	3-5	6-10	11-13	14-16	17-18	19-24	25-34	35-44	45-54	55-64	65-74	75+	Tot	1	2	3	4	5+	Tot
45	39	54	29	23	14	42	154	196	107	71	45	22	841	82	88	84	67	16	337
15	13	18	10	8	5	14	52	66	36	24	15	7	283	28	29	28	22	5	112
-	-	-	-	-	-	-	-	-	-	-	-	-	-	-	-	-	-	-	-
16	14	20	11	9	5	16	57	72	39	26	16	8	309	30	32	31	25	6	124
19	16	23	12	10	6	18	64	81	45	30	19	9	350	34	37	35	28	7	141
19	16	23	12	10	6	18	64	81	45	30	19	9	350	34	37	35	28	7	141
-	-	-	-	-	-	-	-	-	-	-	-	-	-	-	-	-	-	-	-
-	-	-	-	-	-	-	-	-	-	-	-	-	-	-	-	-	-	-	-
-	-	-	-	-	-	-	-	-	-	-	-	-	-	-	-	-	-	-	-
-	-	-	-	-	-	-	-	-	-	-	-	-	-	-	-	-	-	-	-
-	-	-	-	-	-	-	-	-	-	-	-	-	-	-	-	-	-	-	-
-	-	-	-	-	-	-	-	-	-	-	-	-	-	-	-	-	-	-	-
-	-	-	-	-	-	-	-	-	-	-	-	-	-	-	-	-	-	-	-
-	-	-	-	-	-	-	-	-	-	-	-	-	-	-	-	-	-	-	-

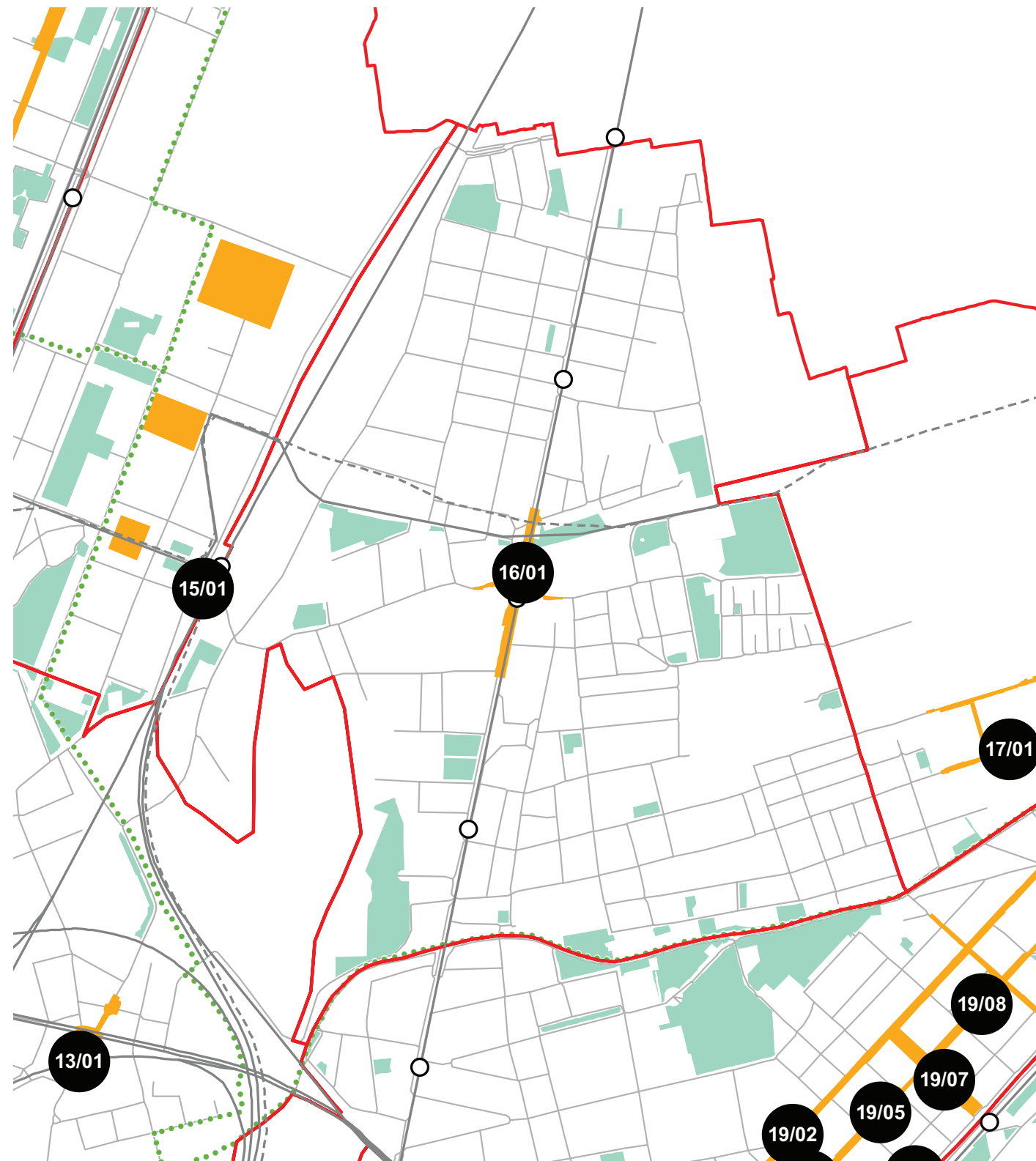


progettazione locale



200 m
1000 ft

- Legenda**
- Rete stradale
 - Perimetri NIL
 - ... Raggi verdi
 - Verde esistente
 - Verde programmato
 - Parchi regionali
 - Aree pedonali
 - Piani di cintura urbana
 - Ambiti di trasformazione
 - Centralità locali
 - Rete trasporto pubblico esistente
 - Rete trasporto pubblico programmato
 - Fermate MM esistenti
 - Fermate MM programmate



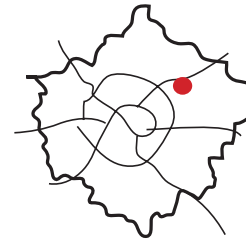
Riqualificazione dell'asse storico di viale Monza in continuità al progetto di riqualificazione di Piazzale Loreto e Corso Buenos Aires. Riqualificazione coordinata con i comuni di Sesto San Giovanni e Monza per la costruzione di un boulevard metropolitano tra le due provincie.

Il NIL è parte di un Ambito di Rinnovamento Urbano. E' da prevedere una riqualificazione generale dell'assetto infrastrutturale esistente.

Interventi specifici

- 16/01 Viale Monza
Riqualificare e ampliare le superfici pedonali per incentivare il commercio al dettaglio

analisi



localizzazione NIL



mappa del NIL

Residenti: **15.520**
Variazione prevista al 2032: 17.619 (+13,5%)

Densità abitativa (ab/km2): **6.383**
Densità prevista al 2032: 7.246

Struttura per età

Bambini (0-5): **1.108 (7,1%)**
Variazione prevista al 2032: 1.092 (-1,4%)

Minorenni (0-17): **2.998 (19,3%)**
Variazione prevista al 2032: 3.189 (+6,4%)

Giovani (18 - 34): **3.154 (20,3%)**
Variazione prevista al 2032: 3.796 (+20,4%)

Anziani (65+): **2.341 (15,1%)**
Variazione prevista al 2032: 2.861 (+22,2%)

"Grandi" anziani (85+): **256 (1,6%)**
Variazione prevista al 2032: 527 (+105,9%)

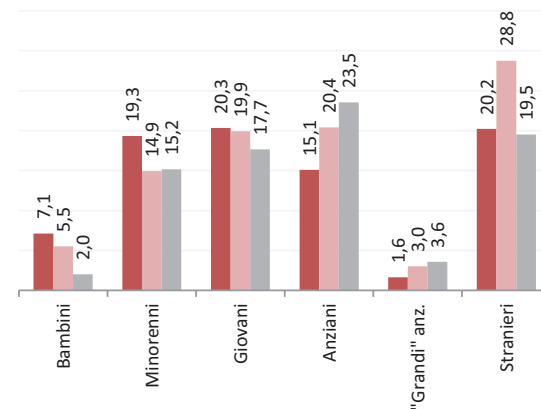
Popolazione straniera

Totale stranieri: **3.137 (20,2%)**

Minorenni tra gli stranieri: **694 (22,1%)**

Cittadinanze prevalenti (% su totale stranieri)

1° Filippina 531 (17,1%)
2° Egiziana 409 (13,2%)
3° Cinese 390 (12,6%)



Dotazione di servizi

Dotazione servizi: **mq**
Per abitante: mq/ab

Dotazione minima: **mq**
Per abitante: mq/ab

Dotazione min. Milano: **mq**
Per abitante: mq/ab

Destinazione d'uso degli edifici

Residenziale: **51,0%**
A Milano: 60,2%

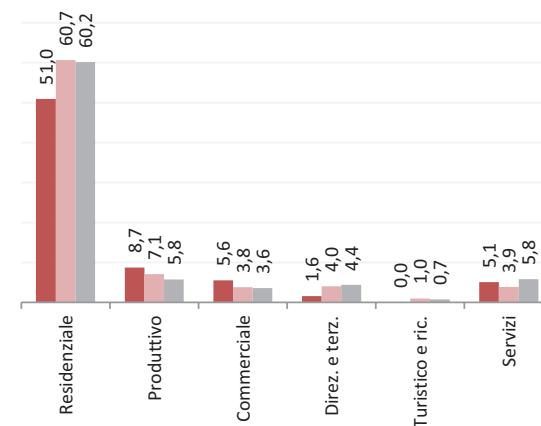
Produttivo: **8,7%**
A Milano: 5,8%

Commerciale: **5,6%**
A Milano: 3,6%

Direzionale e terziario: **1,6%**
A Milano: 4,4%

Turistico e ricettivo: **0,0%**
A Milano: 0,7%

Servizi: **5,1%**
A Milano: 5,8%



Potenzialità

Progetto di portare in una vecchia cascina il Museo della Bicicletta.

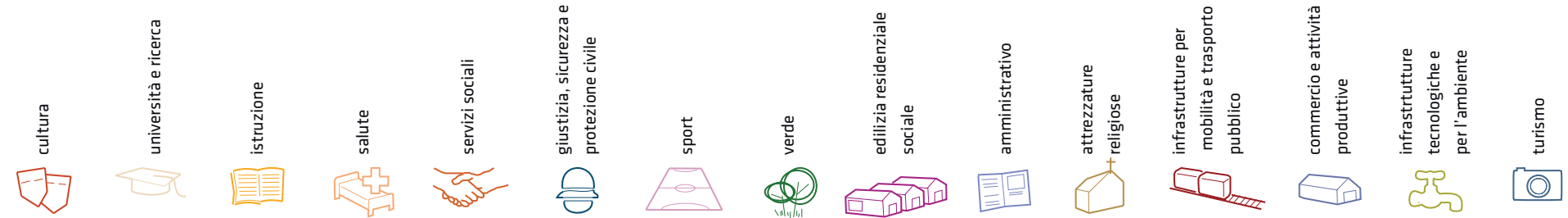
Problemi

Sono diffusi fenomeni di degrado del patrimonio edilizio, con connessi di abusivismo.

Considerazioni derivanti dall'analisi dei media (carta stampata e web) e dagli incontri pubblici nel periodo che va da giugno 2007 a giugno 2008.

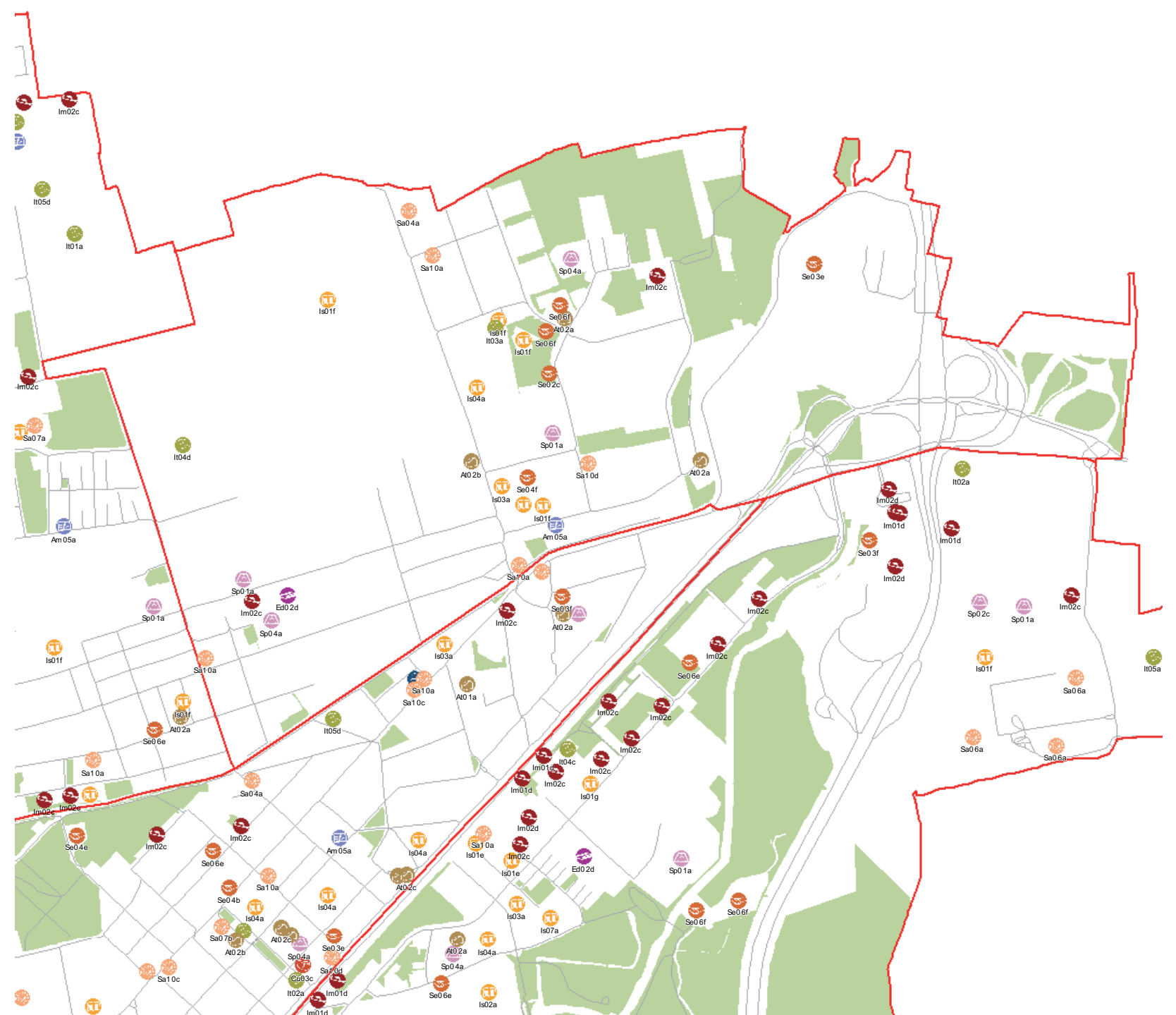
I dati sulla condizione demografica e su servizi ed edifici sono stati elaborati dal Settore Statistica e dal Settore Pianificazione Strategica. I dati sulla percezione dei cittadini derivano dall'analisi dei media (carta stampata e web) e da incontri pubblici appositamente svolti.

servizi esistenti e programmati*



Mappatura

- Am01a Borsari
- Am02a Centro cucina e mensa
- Am02b Consigli di Zona
- Am02c Magazzini e depositi
- Am02d Sedi istituzionali comunali
- Am02e Uffici comunali
- Am03a Consolato
- Am05a Poste - Agenzie di base e uffici succursali
- Am06a Sedi istituzionali provinciali
- Am06b Uffici provinciali
- Am07a Sedi istituzionali regionali
- Am07b Uffici regionali
- Am08a Prefettura
- Am08b Uffici, provveditorati e agenzie statali
- Am09a Acqua potabile uffici
- Am09b Edilizia residenziale uffici
- Am09c Energia elettrica uffici
- Am09d Gas metano uffici
- Am09e Poste e telecomunicazioni uffici
- Am09f Previdenza e assistenza uffici
- Am09g Trasporti e mobilità uffici
- At01a Istituti, opere e fondazioni religiose
- At02a Chiese e santuari cattolici
- At02b Luoghi per il culto e centri di confessioni religiose
- At02c Oratori e opere parrocchiali
- At03a Uffici ecclesiastici
- Co02a Mercati rionali
- Co03a Mercato floricolo
- Co03c Mercato ittico
- Co03d Mercato ortofrutticolo
- Cu01a Associazioni culturali
- Cu02a Centri sociali e ricreativi
- Cu02b Sedi di associazioni socio-culturali e di categoria
- Cu03a Archivi
- Cu03b Biblioteche Centrali
- Cu03c Biblioteche di quartiere
- Cu03d Specialistiche e di conservazione
- Cu03e Centri di documentazione e altre biblioteche
- Cu04a Centri congressi e sale conferenze
- Cu06b Istituti Culturali e monumenti
- Cu06d Musei
- Cu06e Sedi espositive
- Cu07a Scuola di cinema
- Cu07c Scuola di danza
- Cu07d Scuola di musica
- Cu07e Scuola di teatro
- Cu08a Auditorium
- Cu08b Polifunzionale
- Cu08c Teatro
- Ed02b Residenza in locazione a canone convenzionato
- Ed02d Residenza pubblica
- Ed02e Residenza per studenti
- Gi01a Istituti penali
- Gi01b Istituti penali minorili
- Gi02a Tribunale
- Gi02c Uffici giudiziari
- Im01a Aeroporti
- Im01b Scali e depositi ferroviari
- Im01c Stazioni ferroviarie
- Im01d Stazioni MM
- Im02a Parcheggi pertinenziali
- Im02c Parcheggi pubblici esterni alla carreggiata
- Im02d Parcheggi pubblici d'interscambio
- Im02e Parcheggi pubblici per i grandi servizi pubblici
- It01a Depositi autobus, tram e metropolitana
- It01b Depositi e autorimesse (Gestione rifiuti)
- It02a Impianti e sezioni distaccate acqua potabile
- It03a Cabine e impianti gas metano
- It03b Cogeneratori gas metano
- It04a Cabine elettriche
- It04c Stazioni e sottostazioni elettriche
- It04d Unità e poli operativi distribuzione energia elettrica
- It05a Impianti di raccolta rifiuti
- It05c Smaltimento rifiuti
- It05d Impianti smaltimento e recupero rifiuti
- It06a Depuratori
- It06b Sgrigliatori
- Is01a Centro giochi
- Is01b Centro prima infanzia
- Is01e Micronido
- Is01f Nidi d'infanzia
- Is01g Nido aziendale
- Is01h Nido famiglia
- Is02a Scuole di formazione professionale
- Is03a Scuole per l'infanzia
- Is03b Scuole per l'infanzia speciali
- Is03c Scuole per l'infanzia straniere
- Is04a Scuole primarie
- Is04b Scuole primarie speciali
- Is04c Scuole primarie straniere
- Is05a Scuole secondarie inferiori
- Is05b Scuole secondarie inferiori speciali
- Is05c Scuole secondarie inferiori straniere
- Is06a Conservatorio
- Is06b Istituto d'Arte
- Is06c Istituto istruzione superiore
- Is06d Istituto magistrale
- Is06e Istituto professionale
- Is06f Istituto tecnico
- Is06g Liceo
- Is06h Perito
- Is07a Centri di Formazione
- Is07c Enti accreditati di formazione professionale
- Is07d Fondazione Scuole Civiche
- Is08a Tempo per le famiglie
- Sa01a Canile
- Sa02a Centri di psicologia del bambino
- Sa02c Centri ASL
- Sa02d Ufficio Relazione con il Pubblico e Direzioni ASL
- Sa02e Unità tutela dei minori
- Sa03a Cimiteri
- Sa04a Pronto soccorso e pronto intervento
- Sa05a Servizi di medicina di laboratorio
- Sa06a Struttura ospedaliera
- Sa07a Consultori Pediatrici
- Sa07b Strutture ambulatoriali
- Sa08a Strutture di ricovero e cura
- Sa09a Strutture psichiatriche
- Sa10a Farmacie
- Sa10b Medici di Medicina Generale
- Sa10c Pediatri libera scelta
- Sa10d Veterinari
- Se02a Centri aggregativi multifunzionali
- Se02b Centri aggregazione giovanili
- Se02c Centri socio ricreativi culturali per anziani
- Se03b Servizi Comunali di accesso per adulti
- Se03c Servizi Comunali specialistici per adulti
- Se03d Servizi di Assistenza Domiciliare per adulti
- Se03e Servizi Residenziali per adulti
- Se03f Servizi Territoriali per adulti
- Se04b Servizi Comunali di accesso per anziani
- Se04c Servizi Comunali specialistici per anziani
- Se04d Servizi di Assistenza Domiciliare per anziani
- Se04e Servizi Residenziali per anziani
- Se04f Servizi Territoriali per anziani
- Se05a Servizi Comunali di accesso per disabili
- Se05b Servizi Comunali specialistici per disabili
- Se05c Servizi di Assistenza Domiciliare per disabili
- Se05d Servizi Residenziali per disabili
- Se05e Servizi Territoriali per disabili
- Se06b Servizi Comunali di accesso per minori
- Se06c Servizi Comunali specialistici per minori
- Se06d Servizi di Assistenza Domiciliare per minori
- Se06e Servizi Residenziali per minori
- Se06f Servizi Territoriali per minori
- Si01a Carabinieri - Caserme e stazioni
- Si01b Carabinieri - Centro detentivo per la permanenza temporanea e assis
- Si01c Carabinieri - Comandi e uffici
- Si02a Forze Armate - Caserme e impianti
- Si02b Forze Armate - Comandi
- Si02c Forze Armate - Scuola militare
- Si03a Guardia di Finanza - Comandi interregionali e regionali
- Si03b Guardia di Finanza - Gruppi e Compagnie
- Si03c Guardia di Finanza - Nuclei regionali e provinciali polizia tributaria
- Si03d Guardia di Finanza - Nuclei speciali
- Si04a Polizia di Stato - Caserme e commissariati
- Si04b Polizia di Stato - Comandi e Posti di P.S.
- Si04c Polizia di Stato - Scuola P.S.
- Si04d Polizia Ferroviaria
- Si04e Polizia frontiera
- Si04f Polizia stradale
- Si04g Questura
- Si05a Polizia Locale - Autoparco e depositi giudiziari
- Si05b Polizia Locale - Comandi e presidi
- Si05c Polizia Locale - Nuclei
- Si05d Polizia Locale - Scuola polizia municipale
- Si05e Polizia Locale - Sezioni
- Si07a Protezione Civile - Aree di esercitazione
- Si07b Protezione Civile - Sedi
- Si08a Vigili del Fuoco - Caserma e uffici
- Sp01a Centri polivalenti
- Sp02b Centri balneari
- Sp02c Centri sportivi
- Sp02e Piscine
- Sp03a Grande impianto
- Sp03c Stadio pubblico o regolato da atto d'asservimento
- Sp04a Strutture sportive oratoriali
- Tu01a Campi
- Tu01b Ostelli
- Tu02a Fiera e spazi espositivi
- Un01a Centri ricerca/laboratori di ricerca
- Un02a Accademie e Istituti superiori di studi
- Un02b Incubatori d'impresa
- Un02c Sedi e poli universitari
- Un02d Servizi per studenti
- Ve01a Giardino di quartiere
- Ve01b Giardino pubblico
- Ve01c Parco estensivo
- Ve01d Parco storico
- Ve01e Parco urbano



*Servizi programmati dal Piano Triennale delle Opere Pubbliche (PTOOPP)



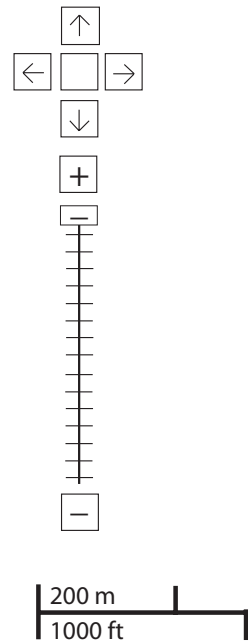
Offerta complessiva servizi

1 Cu02b	4 Is01f	1 Sa04a	1 Se02c	2 Sp01a	121.245 mq Ve01a	1 Ed02d	1 Am05a	2 At02a	2 Im02c	1 It03a
	4 Is03a	3 Sa10a	1 Se03e	2 Sp04a	180.834 mq Ve01e		1 Am09c	1 At02b		1 It03b
	2 Is04a	1 Sa10d	1 Se04f							1 It04d
			3 Se06e							
			4 Se06f							

TOT. (mq)	-	-	23.368	-	45.155	-	30.746	302.079	5.834	-	1.656	8.318	-	82.541	-
di cui															
SERVIZI INDISPENSABILI (mq)	-	-	23.368	-	45.155	-	30.746	302.079	5.834	-	-	8.318	-	82.541	-

problemi

- cultura
- università e ricerca
- istruzione
- salute
- servizi sociali
- giustizia, sicurezza e protezione civile
- sport
- verde
- edilizia residenziale sociale
- amministrativo
- attrezzature religiose
- infrastrutture per mobilità e trasporto pubblico
- commercio e attività produttive
- infrastrutture tecnologiche e per l'ambiente
- turismo



Ascolto della Città

PROBLEMI	potenzialità
----------	--------------









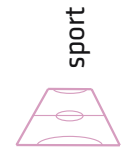

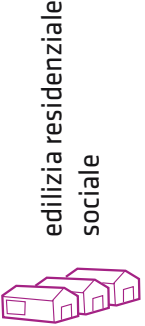
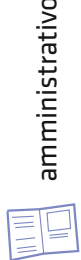





zona 2
reclami relativi alla zona

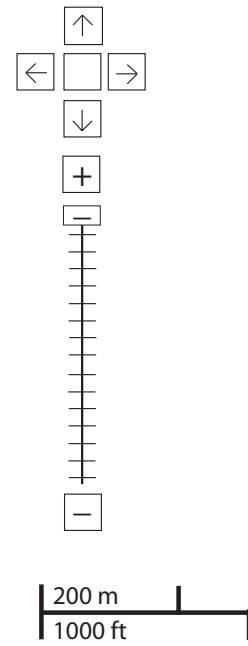
!!

- 6
- 2
- 1

Considerazioni derivanti dall'analisi dei media (carta stampata e web) e dagli incontri pubblici nel periodo che va da giugno 2007 a giugno 2008.

potenzialità

- cultura

- università e ricerca

- istruzione

- salute

- servizi sociali

- giustizia, sicurezza e protezione civile

- sport

- verde

- edilizia residenziale sociale

- amministrativo

- attrezzature religiose

- infrastrutture per mobilità e trasporto pubblico

- commercio e attività produttive

- infrastrutture tecnologiche e per l'ambiente

- turismo




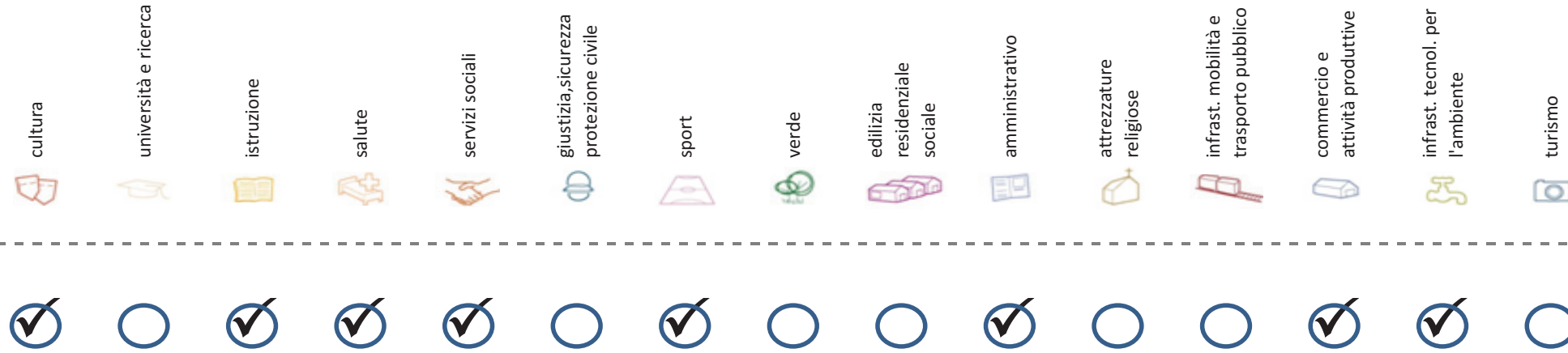
Ascolto della Città

problemi **POTENZIALITA'**



Considerazioni derivanti dall'analisi dei media (carta stampata e web) e dagli incontri pubblici nel periodo che va da giugno 2007 a giugno 2008.

Soddisfazione del bisogno di servizi



Servizi di natura territoriale per cui è possibile misurare il livello di soddisfazione del bisogno in rapporto ai bacini di utenza potenziale

Esprime la quota di popolazione residente nel NIL che, essendo potenzialmente target del servizio, **rischia di non essere servita sulla base dell'offerta presente.**

Ha la funzione di ponderare il bisogno potenzialmente insoddisfatto rilevato "entro il NIL" **rispetto al complessivo bisogno del servizio espresso a livello cittadino.**

Indice sintetico che quantifica il **livello di criticità potenziale del NIL** per il servizio sulla base delle due precedenti misure. La scala va da **0 (bisogno soddisfatto)** a **5 (segnale d'attenzione)**.

Per la metodologia completa si veda il documento **"Il Piano dei Servizi del Comune di Milano – Metodologia e analisi del bisogno di servizi"**

Categoria	Tipologia di servizio	% di bisogno non soddisfatto entro il NIL	% di bisogno non soddisfatto del NIL rispetto al bisogno cittadino	Livello di criticità da 0 a 5
Cultura	Biblioteche di quartiere	68,5%	2,9%	3
	Nidi d'infanzia	23,0%	1,8%	3
Istruzione	Scuole per l'infanzia	78,2%	2,4%	5
	Scuole primarie	42,8%	4,6%	4
	Scuole sec. di I grado	80,4%	7,9%	5
Salute	Consultori pediatrici	85,6%	2,5%	4
	Strutture ambulatoriali	84,8%	4,4%	4
	Farmacie	48,9%	18,7%	4
	Medici di med. generale	30,6%	9,7%	4
	Pediatri di libera scelta	63,6%	2,7%	4
Commercio e att. produttive	Mercati rionali coperti	100,0%	2,1%	4

Categoria	Tipologia di servizio	% di bisogno non soddisfatto entro il NIL	% di bisogno non soddisfatto del NIL rispetto al bisogno cittadino	Livello di criticità da 0 a 5
	CAM	81,6%	2,8%	3
Servizi sociali	CAG	21,2%	0,8%	1
	CSRCA	24,6%	0,5%	1
Sport	Centri sportivi Calcio	5,8%	0,2%	1
	Centri sportivi	5,8%	0,3%	1
	Palestre	55,0%	1,6%	1
	Piscine coperte	100,0%	12,5%	5
	Strut. sport. oratoriali	31,5%	3,3%	2
Amministrativo	Sedi di Milano semplice	100,0%	1,4%	2
	Uffici postali	29,4%	1,4%	1
Infrast. tecnol. per l'ambiente	Riciclerie	3,2%	0,1%	1

indicatori territoriali

Analisi delle superfici

Superficie Totale
(estensione areale totale, al lordo delle strade)
243,2 ha

Aree in trasformazione da PGT
-

Superficie coperta / ha
15,6 % / 37,9 ha

Superficie coperta ERP/ ha
-

Aree a verde / ha
1,7 % / 4,1 ha

Analisi mobilità

Mezzi pubblici
Numero fermate metro (FNM, Passante)
0
Numero fermate mezzi di superficie
34 pari a 0,1 unità/ha

Mobilità Ambiente
Piste ciclabili
-
Superficie sosta veicoli
-

Analisi esercizi di vicinato

Numero di esercizi di vicinato
74 pari a 0,3 unità/ha

Numero di esercizi commerciali media struttura di vendita
2 pari a 0,01 unità/ha

Numero di esercizi commerciali grande struttura di vendita
0,0 unità

Numero di pubblici esercizi
33 pari a 0,1 unità/ha

Superficie di vendita di esercizi di vicinato per unità di superficie territoriale
18 mq/ha pari a 0,4 mq/ab

Superficie di vendita per esercizi di media distribuzione per unità di superficie
7 mq/ha pari a 0,2 mq/ab

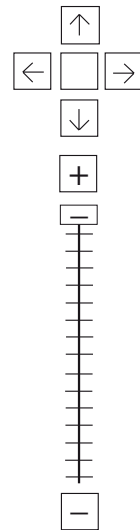
Numero imprese (2007)
74 unità

Caratteristiche NIL

Presenza servizi sovra NIL
-

Presenza barriere fisiche (che rendono chiuso il NIL)
-

trasformazioni in corso



200 m
1000 ft

Legenda

- Rete stradale
- Perimetri NIL
- ATU
- Piano delle alienazioni
- Accordi di Programma
- Accordo Quadro
- Bando
- Convenzione
- Istanza
- Progetti viabilistici Expo
- PA
- PA Obbligatorie
- PCC in deroga
- PII e opere esterne
- PIR
- PRECU
- PRU
- Protocollo di Intesa
- VAR
- Zona C

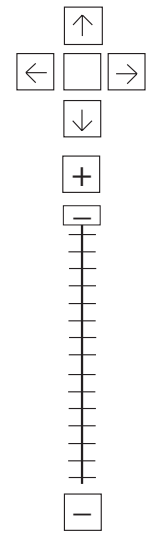
Denominazione	St	superficie lorda di pavimento						
		totale	residenza	commercio	terziario	ricettivo	produttivo	funzioni compatibili
7 aree PREEP- via Idro	-	8270	8270	-	-	-	-	-
Accordo di Programma Marelli via Adriano	164698	32940	32940	-	-	-	-	-
PII Adriano - Marelli	297770	245445	190280	19000	21665	-	-	14.500
VAR 183 via Adriano - via Brambilla	-	-	-	-	-	-	-	-
PP 156 Viale Monza	19065	15238	12111	-	-	-	-	3127
PIERS 2/3 Abitare 2 Via del Ricordo	-	4385	4385	-	-	-	-	-
Adp Adriano 60	20.853	15.600	12.100	3.500	-	-	-	-
Ist R.2.16 Adriano 1 PCc9	-	-	-	-	-	-	-	-
Ist R.2.16 San Mamete 50A	-	-	-	-	-	-	-	-
Ist R.2.16 San Mamete 76 PCc7	-	-	-	-	-	-	-	-
Piano delle Alienazioni F1/2/20	-	-	-	-	-	-	-	-

Nome	Standard totale (mq)	Cessione/asservimento aree	Cessione/asservimento parcheggi	Standard monetizzato (mq)	Standard qualitativo (tipologia)	Standard qualitativo (mq eq.)	Opere aggiuntive	Urbanizzazione primaria/secondaria
AdP Marelli via Adriano	248794	92323	8040		RSA	88700	Elettrodotti	
PII Adriano- Marelli	226836	83594	54229		Centro polif.	74576	Interr. elett.	
PP 156 Viale Monza	11494							

stima della popolazione a fine insediamento													n° componenti						
classi d'età																			
0-2	3-5	6-10	11-13	14-16	17-18	19-24	25-34	35-44	45-54	55-64	65-74	75+	Tot	1	2	3	4	5+	Tot
11	10	14	7	6	3	11	39	49	27	18	11	6	211	21	22	21	17	4	85
45	39	54	29	23	14	42	154	196	107	71	45	22	841	82	88	84	67	16	337
227	199	275	146	118	69	215	783	994	544	361	228	112	4271	417	446	424	339	82	1708
-	-	-	-	-	-	-	-	-	-	-	-	-	-	-	-	-	-	-	-
-	-	-	-	-	-	-	-	-	-	-	-	-	-	-	-	-	-	-	-
6	5	7	4	3	2	6	21	26	14	9	6	3	112	11	12	11	9	2	45
-	-	-	-	-	-	-	-	-	-	-	-	-	-	-	-	-	-	-	-
-	-	-	-	-	-	-	-	-	-	-	-	-	-	-	-	-	-	-	-
-	-	-	-	-	-	-	-	-	-	-	-	-	-	-	-	-	-	-	-
-	-	-	-	-	-	-	-	-	-	-	-	-	-	-	-	-	-	-	-

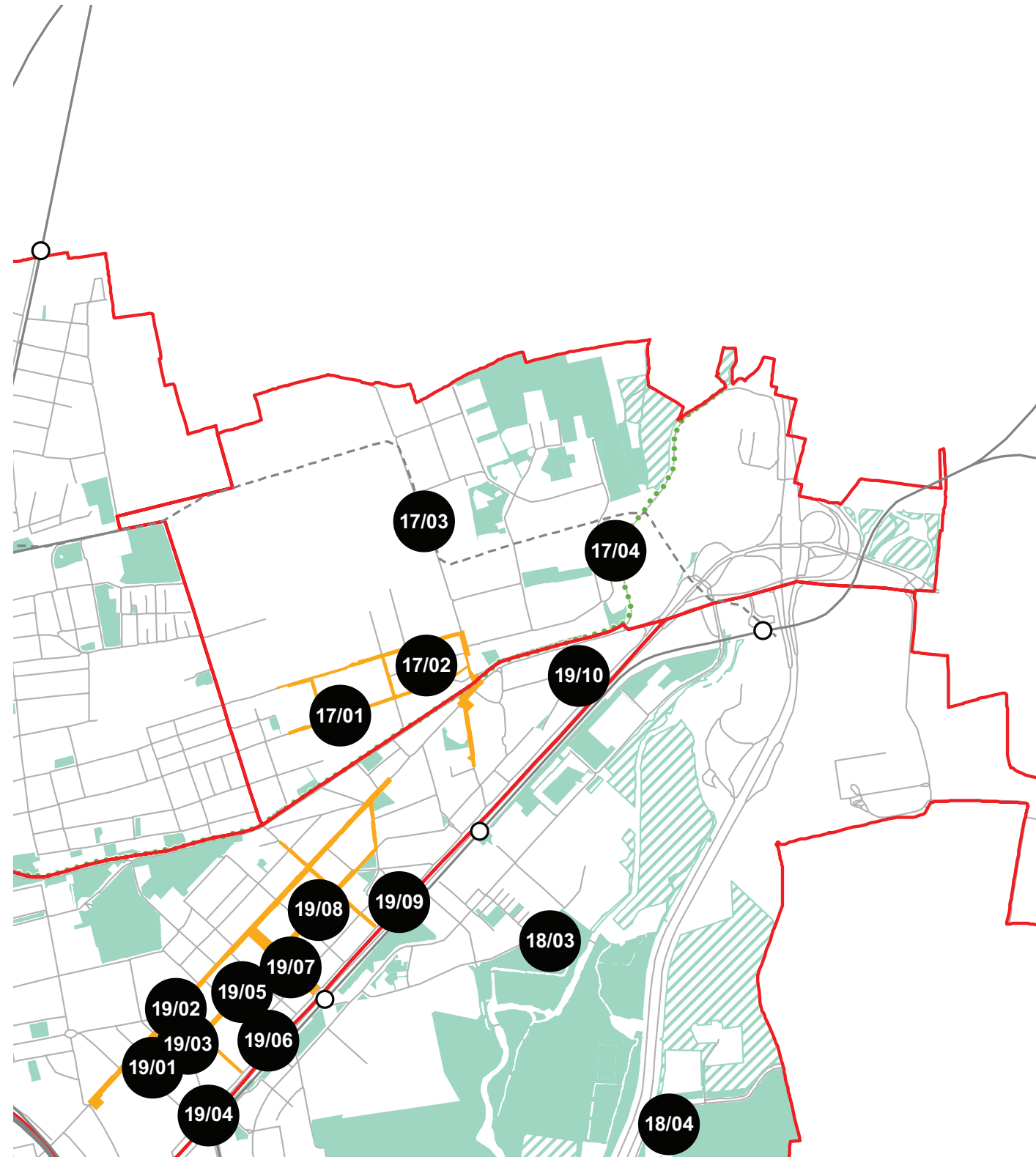


progettazione locale



200 m
1000 ft

- Legenda**
- Rete stradale
 - Perimetri NIL
 - ... Raggi verdi
 - Verde esistente
 - Verde programmato
 - Parchi regionali
 - Aree pedonali
 - Piani di cintura urbana
 - Ambiti di trasformazione
 - Centralità locali
 - Rete trasporto pubblico esistente
 - Rete trasporto pubblico programmato
 - Fermate MM esistenti
 - Fermate MM programmate



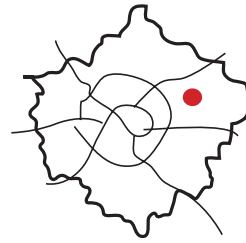
Riqualificazione dell'incrocio, luogo di un'antica darsena privata, tra via Meucci e via Adriano. Riqualificazione dell'ultimo tratto cittadino del percorso ciclopedonale sul canale Martesana, riqualificazione degli attraversamenti del fiume Lambro e della Tangenziale Est, realizzazione di un ponte ciclopedonale tra via Idro e via Mamete. Verifica della realizzazione di spazi collettivi e luoghi di centralità locale all'interno delle aree di trasformazione.

Il NIL è parte di un Ambito di Rinnovamento Urbano. E' da prevedere una riqualificazione generale dell'assetto infrastrutturale esistente.

Interventi specifici

- 17/01** Via Meucci
Riqualificare e ampliare le superfici pedonali per incentivare il commercio al dettaglio
- 17/02** Via Gherini
Riqualificare e ampliare le superfici pedonali per incentivare il commercio al dettaglio
- 17/03** Via Adriano
Riqualificare e ampliare le superfici pedonali per incentivare il commercio al dettaglio
- 17/04** Via Idro
Realizzare nuovi percorsi ciclabili (e collegamento con via San Mamete)

analisi



localizzazione NIL



mappa del NIL

Residenti: **19.716**
Variazione prevista al 2032: 19.890 (+0,9%)

Densità abitativa (ab/km2): **3.965**
Densità prevista al 2032: 4.000

Struttura per età

Bambini (0-5): **887 (4,5%)**
Variazione prevista al 2032: 873 (-1,6%)

Minorenni (0-17): **2.695 (13,7%)**
Variazione prevista al 2032: 2.854 (+5,9%)

Giovani (18 - 34): **3.175 (16,1%)**
Variazione prevista al 2032: 3.748 (+18%)

Anziani (65+): **5.748 (29,2%)**
Variazione prevista al 2032: 5.707 (-0,7%)

"Grandi" anziani (85+): **1.027 (5,2%)**
Variazione prevista al 2032: 1.277 (+24,3%)

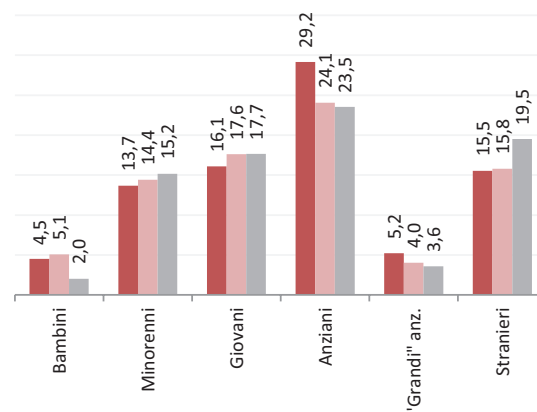
Popolazione straniera

Totale stranieri: **3.064 (15,5%)**

Minorenni tra gli stranieri: **607 (19,8%)**

Cittadinanze prevalenti (% su totale stranieri)

1° Filippina 605 (5%)
2° Peruviana 415 (3,5%)
3° Egiziana 294 (2,4%)



Dotazione di servizi

Dotazione servizi: **mq**
Per abitante: mq/ab

Dotazione minima: **mq**
Per abitante: mq/ab

Dotazione min. Milano: **mq**
Per abitante: mq/ab

Destinazione d'uso degli edifici

Residenziale: **53,9%**
A Milano: 60,2%

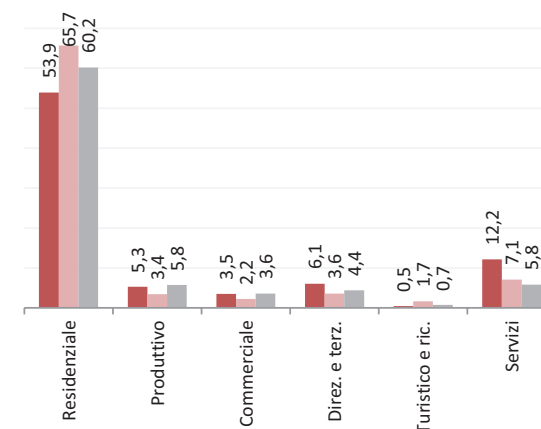
Produttivo: **5,3%**
A Milano: 5,8%

Commerciale: **3,5%**
A Milano: 3,6%

Direzionale e terziario: **6,1%**
A Milano: 4,4%

Turistico e ricettivo: **0,5%**
A Milano: 0,7%

Servizi: **12,2%**
A Milano: 5,8%



Potenzialità

Fruibilità del parco Lambro (creazione di un asse verde con i comuni limitrofi) e presenza di associazioni che svolgono attività sociali.

Completamento del dipartimento di medicina molecolare più grande d'Italia e avanguardia nella ricerca con la creazione di nuovi centri.

Possibile utilizzo della Cascina in viale Turchia per il presidio dei City Angel.

Problemi

Presenza di un parcheggio custodito sotto utilizzato e la difficoltà di accesso tra le due parti del parco.

Mancata valorizzazione del fiume Lambro e dell'arredo urbano del parco. (presenza di orti abusivi).

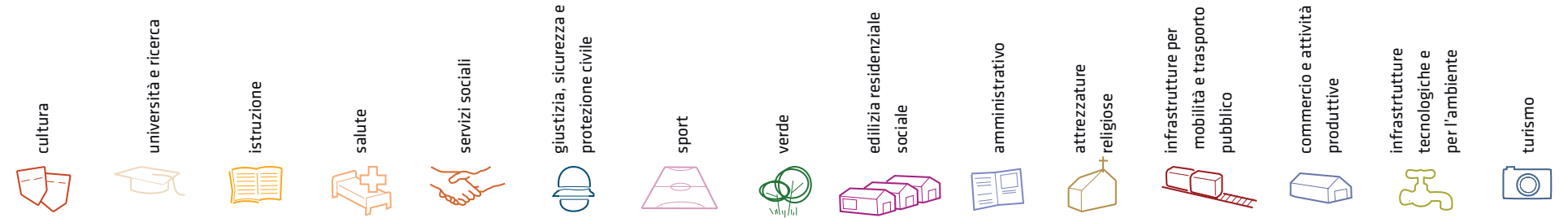
Problema di sicurezza. (microcriminalità in metro, al Parco).

Degrado edilizio delle villette a schiera gestite dalla Romeo e il villaggio "Le Casette".

Considerazioni derivanti dall'analisi dei media (carta stampata e web) e dagli incontri pubblici nel periodo che va da giugno 2007 a giugno 2008.

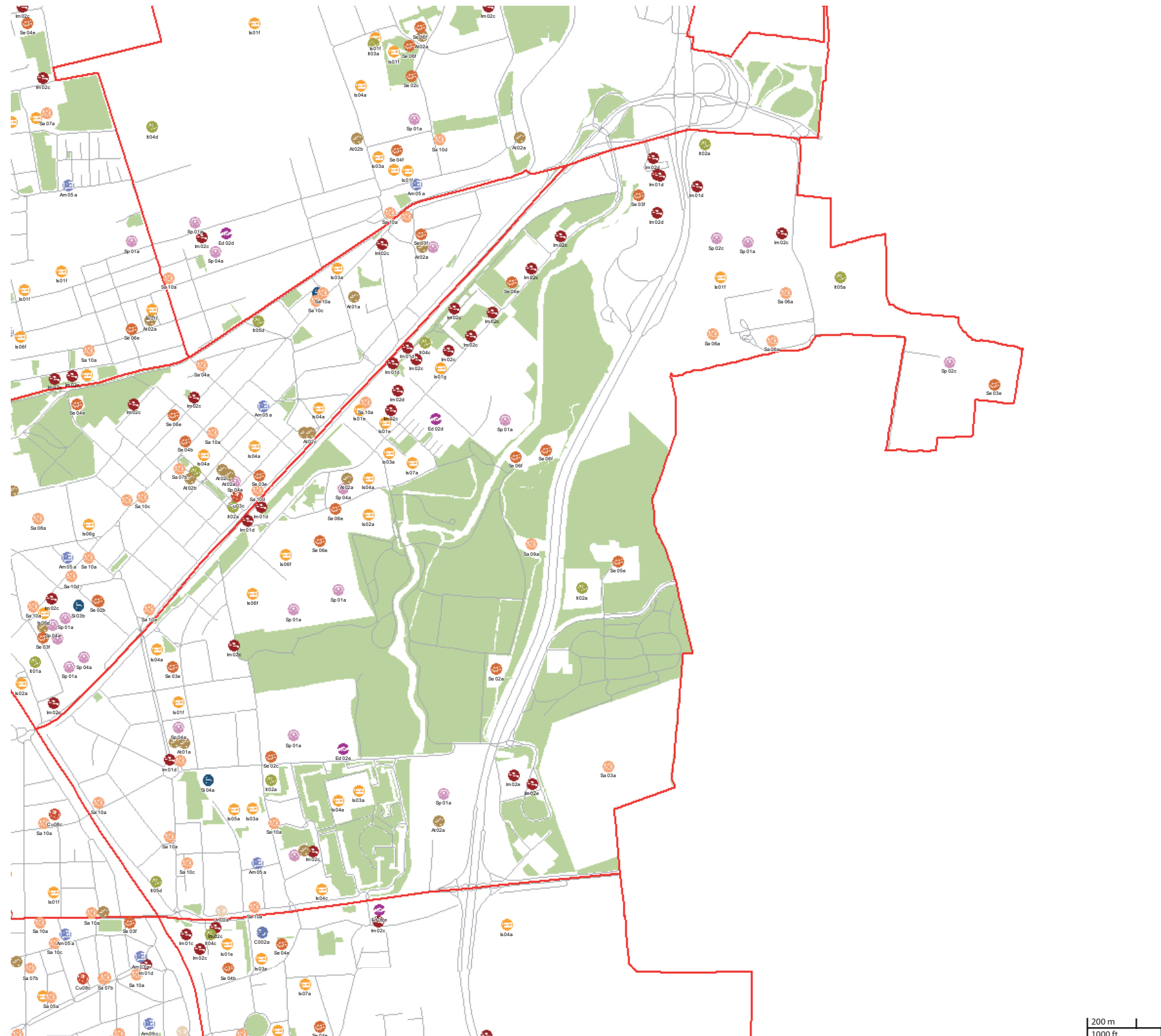
I dati sulla condizione demografica e su servizi ed edifici sono stati elaborati dal Settore Statistica e dal Settore Pianificazione Strategica. I dati sulla percezione dei cittadini derivano dall'analisi dei media (carta stampata e web) e da incontri pubblici appositamente svolti.

servizi esistenti e programmati*



Mappatura

- Am01a Borsa
- Am02a Centro cucina e mensa
- Am02b Consigli di Zona
- Am02c Magazzini e depositi
- Am02d Sedi istituzionali comunali
- Am02e Uffici comunali
- Am03a Consolato
- Am05a Poste - Agenzie di base e uffici succursali
- Am06a Sedi istituzionali provinciali
- Am06b Uffici provinciali
- Am07a Sedi istituzionali regionali
- Am07b Uffici regionali
- Am08a Prefettura
- Am08b Uffici, provveditorati e agenzie statali
- Am09a Acqua potabile uffici
- Am09b Edilizia residenziale uffici
- Am09c Energia elettrica uffici
- Am09d Gas metano uffici
- Am09e Poste e telecomunicazioni uffici
- Am09f Previdenza e assistenza uffici
- Am09g Trasporti e mobilità uffici
- At01a Istituti, opere e fondazioni religiose
- At02a Chiese e santuari cattolici
- At02b Luoghi per il culto e centri di confessioni religiose
- At02c Oratori e opere parrocchiali
- At03a Uffici ecclesiastici
- Co02a Mercati rionali
- Co03b Mercato florico
- Co03c Mercato ittico
- Co03d Mercato ortofrutticolo
- Cu01a Associazioni culturali
- Cu02a Centri sociali e ricreativi
- Cu02b Sedi di associazioni socio-culturali e di categoria
- Cu03a Archivi
- Cu03b Biblioteche Centrali
- Cu03c Biblioteche di quartiere
- Cu03d Specialistiche e di conservazione
- Cu03e Centri di documentazione e altre biblioteche
- Cu04a Centri congressi e sale conferenze
- Cu06b Istituti Culturali e monumenti
- Cu06d Musei
- Cu06e Sedi espositive
- Cu07b Scuola di cinema
- Cu07c Scuola di danza
- Cu07d Scuola di musica
- Cu07e Scuola di teatro
- Cu08a Auditorium
- Cu08b Polifunzionale
- Cu08c Teatro
- Ed02b Residenza in locazione a canone convenzionato
- Ed02d Residenza pubblica
- Ed02e Residenza per studenti
- Gi01a Istituti penali
- Gi01b Istituti penali minorili
- Gi02a Tribunale
- Gi02c Uffici giudiziari
- Im01a Aeroporti
- Im01b Scali e depositi ferroviari
- Im01c Stazioni ferroviarie
- Im01d Stazioni MM
- Im02a Parcheggi pertinenziali
- Im02c Parcheggi pubblici esterni alla carreggiata
- Im02d Parcheggi pubblici d'interscambio
- Im02e Parcheggi pubblici per i grandi servizi pubblici
- It01a Depositi autobus, tram e metropolitana
- It01b Depositi e autorimesse (Gestione rifiuti)
- It02a Impianti e sezioni distaccate acqua potabile
- It03a Cabine e impianti gas metano
- It03b Cogeneratori gas metano
- It04a Cabine elettriche
- It04c Stazioni e sottostazioni elettriche
- It04d Unità e poli operativi distribuzione energia elettrica
- It05a Impianti di raccolta rifiuti
- It05c Smaltimento rifiuti
- It05d Impianti smaltimento e recupero rifiuti
- It06a Depuratori
- It06b Sgrigliatori
- Is01a Centro giochi
- Is01b Centro prima infanzia
- Is01c Micronido
- Is01d Nidi d'infanzia
- Is01g Nido aziendale
- Is01h Nido famiglia
- Is02a Scuole di formazione professionale
- Is03a Scuole per l'infanzia
- Is03b Scuole per l'infanzia speciali
- Is03c Scuole per l'infanzia straniere
- Is04a Scuole primarie
- Is04b Scuole primarie speciali
- Is04c Scuole primarie straniere
- Is05a Scuole secondarie inferiori
- Is05b Scuole secondarie inferiori speciali
- Is05c Scuole secondarie inferiori straniere
- Is06a Conservatorio
- Is06b Istituto d'Arte
- Is06c Istituto Istruzione superiore
- Is06d Istituto magistrale
- Is06e Istituto professionale
- Is06f Istituto tecnico
- Is06g Liceo
- Is06h Perito
- Is07a Centri di Formazione
- Is07c Enti accreditati di formazione professionale
- Is07d Fondazione Scuole Civiche
- Is08a Tempo per le famiglie
- Sa01a Canile
- Sa02a Centri di psicologia del bambino
- Sa02c Centri ASL
- Sa02d Ufficio Relazione con il Pubblico e Direzioni ASL
- Sa02e Unità tutela dei minori
- Sa03a Cimiteri
- Sa04a Pronto soccorso e pronto intervento
- Sa05a Servizi di medicina di laboratorio
- Sa06a Struttura ospedaliera
- Sa07a Consultori Pediatrici
- Sa07b Strutture ambulatoriali
- Sa08a Strutture di ricovero e cura
- Sa09a Strutture psichiatriche
- Sa10a Farmacie
- Sa10b Medici di Medicina Generale
- Sa10c Pediatra libera scelta
- Sa10d Veterinari
- Se02a Centri aggregativi multifunzionali
- Se02b Centri aggregazione giovanili
- Se02c Centri socio ricreativi culturali per anziani
- Se03b Servizi Comunali di accesso per adulti
- Se03c Servizi Comunali specialistici per adulti
- Se03d Servizi di Assistenza Domiciliare per adulti
- Se03e Servizi Residenziali per adulti
- Se03f Servizi Territoriali per adulti
- Se04b Servizi Comunali di accesso per anziani
- Se04c Servizi Comunali specialistici per anziani
- Se04d Servizi di Assistenza Domiciliare per anziani
- Se04e Servizi Residenziali per anziani
- Se04f Servizi Territoriali per anziani
- Se05a Servizi Comunali di accesso per disabili
- Se05b Servizi Comunali specialistici per disabili
- Se05c Servizi di Assistenza Domiciliare per disabili
- Se05d Servizi Residenziali per disabili
- Se05e Servizi Territoriali per disabili
- Se06b Servizi Comunali di accesso per minori
- Se06c Servizi Comunali specialistici per minori
- Se06d Servizi di Assistenza Domiciliare per minori
- Se06e Servizi Residenziali per minori
- Se06f Servizi Territoriali per minori
- Si01a Carabinieri - Caserme e stazioni
- Si01b Carabinieri - Centro detentivo per la permanenza temporanea e assis
- Si01c Carabinieri - Comandi e uffici
- Si02a Forze Armate - Caserme e impianti
- Si02b Forze Armate - Comandi
- Si02c Forze Armate - Scuola militare
- Si03a Guardia di Finanza - Comandi interregionali e regionali
- Si03b Guardia di Finanza - Gruppi e Compagnie
- Si03c Guardia di Finanza - Nuclei regionali e provinciali polizia tributaria
- Si03d Guardia di Finanza - Nuclei speciali
- Si04a Polizia di Stato - Caserme e commissariati
- Si04b Polizia di Stato - Comandi e Posti di P.S.
- Si04c Polizia di Stato - Scuola P.S.
- Si04d Polizia Ferroviaria
- Si04e Polizia frontiera
- Si04f Polizia stradale
- Si04g Questura
- Si05a Polizia Locale - Autoparco e depositi giudiziari
- Si05b Polizia Locale - Comandi e presidi
- Si05c Polizia Locale - Nuclei
- Si05d Polizia Locale - Scuola polizia municipale
- Si05e Polizia Locale - Sezioni
- Si07a Protezione Civile - Aree di esercitazione
- Si07b Protezione Civile - Sedi
- Si08a Vigili del Fuoco - Caserma e uffici
- Sp01a Centri polivalenti
- Sp02b Centri balneari
- Sp02c Centri sportivi
- Sp03a Piscine
- Sp03c Grande impianto
- Sp04a Stadio pubblico o regolato da atto d'asservimento
- Tu01a Campeggi
- Tu01b Ostelli
- Tu02a Fiera e spazi espositivi
- Un01a Centri ricerca/laboratori di ricerca
- Un02a Accademie e Istituti superiori di studi
- Un02b Incubatori d'impresa
- Un02c Sedi e poli universitari
- Un02d Servizi per studenti
- Ve01a Giardino di quartiere
- Ve01b Parco estensivo
- Ve01c Parco storico
- Ve01e Parco urbano



*Servizi programmati dal Piano Triennale delle Opere Pubbliche (PTOOPP)



Offerta complessiva servizi

1 Cu03d	1 Un02a	2 Is01e	1 Sa03a	1 Se02a	1 Si01c	6 Sp01a	96.726 mq Ve01a	1 Ed02d	1 Am02a	2 At01a	4 Im01d	3 It02a
1 Cu04a	1 Un02c	5 Is01f	1 Sa05a	1 Se02b	1 Si04a	2 Sp02c	42.757 mq Ve01b	5 Ed02e	1 Am05a	4 At02a	12 Im02c	1 It04c
		2 Is01g	2 Sa06a	1 Se02c	1 Si04b	3 Sp04a	1.277.424 mq Ve01c		1 Am06b		3 Im02d	1 It05a
		4 Is02a	2 Sa09a	3 Se03b			111.206 mq Ve01e		1 Am08b		2 Im02e	
		6 Is03a	6 Sa10a	4 Se03e					1 Am09a		3 Im02a (sotterraneo)	
		1 Is03c	1 Sa10c	1 Se03f								
		3 Is04a		1 Se04e								
		1 Is04c		6 Se05d								
		2 Is05a		5 Se05e								
		1 Is05c		1 Se06b								
		2 Is06c		1 Se06c								
		5 Is06f		3 Se06d								
		1 Is06g		10 Se06e								
		1 Is07a		2 Se06f								
















TOT. (mq)

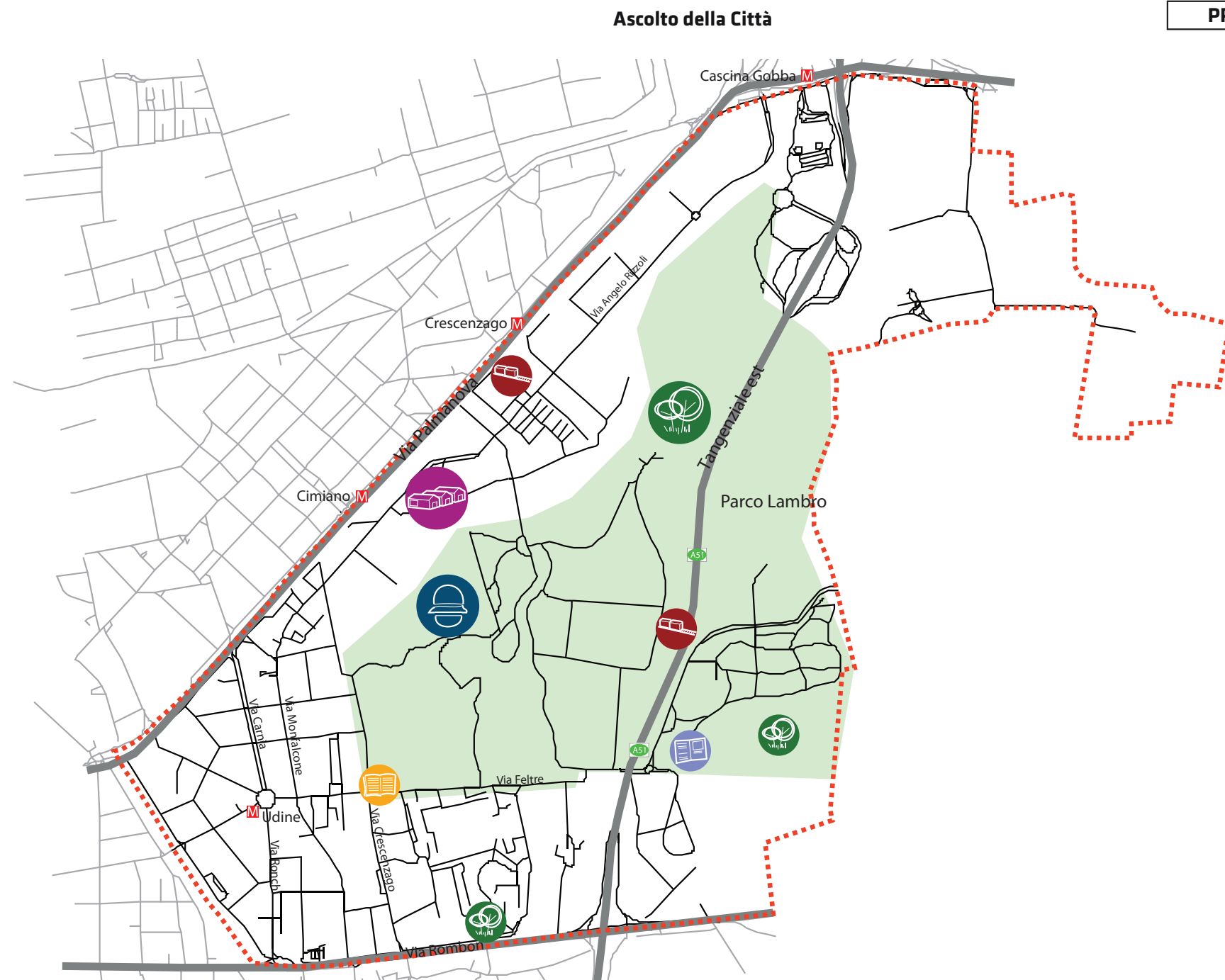
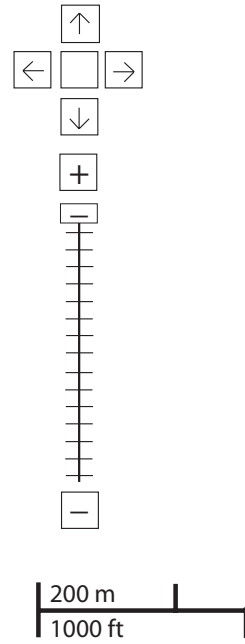
di cui

SERVIZI INDISPENSABILI (mq)

-	-	184.540	373.458	87.078	2.812	247.620	1.528.113	19.487	-	9.257	129.417	-	151.795	-
-	-	136.604	373.458	87.078	2.812	247.620	1.528.113	14.072	-	-	129.417	-	151.795	-

problemi

- cultura

- università e ricerca

- istruzione

- salute

- servizi sociali

- giustizia, sicurezza e protezione civile

- sport

- verde

- edilizia residenziale sociale

- amministrativo

- attrezzature religiose

- infrastrutture per mobilità e trasporto pubblico

- commercio e attività produttive

- infrastrutture tecnologiche e per l'ambiente

- turismo



















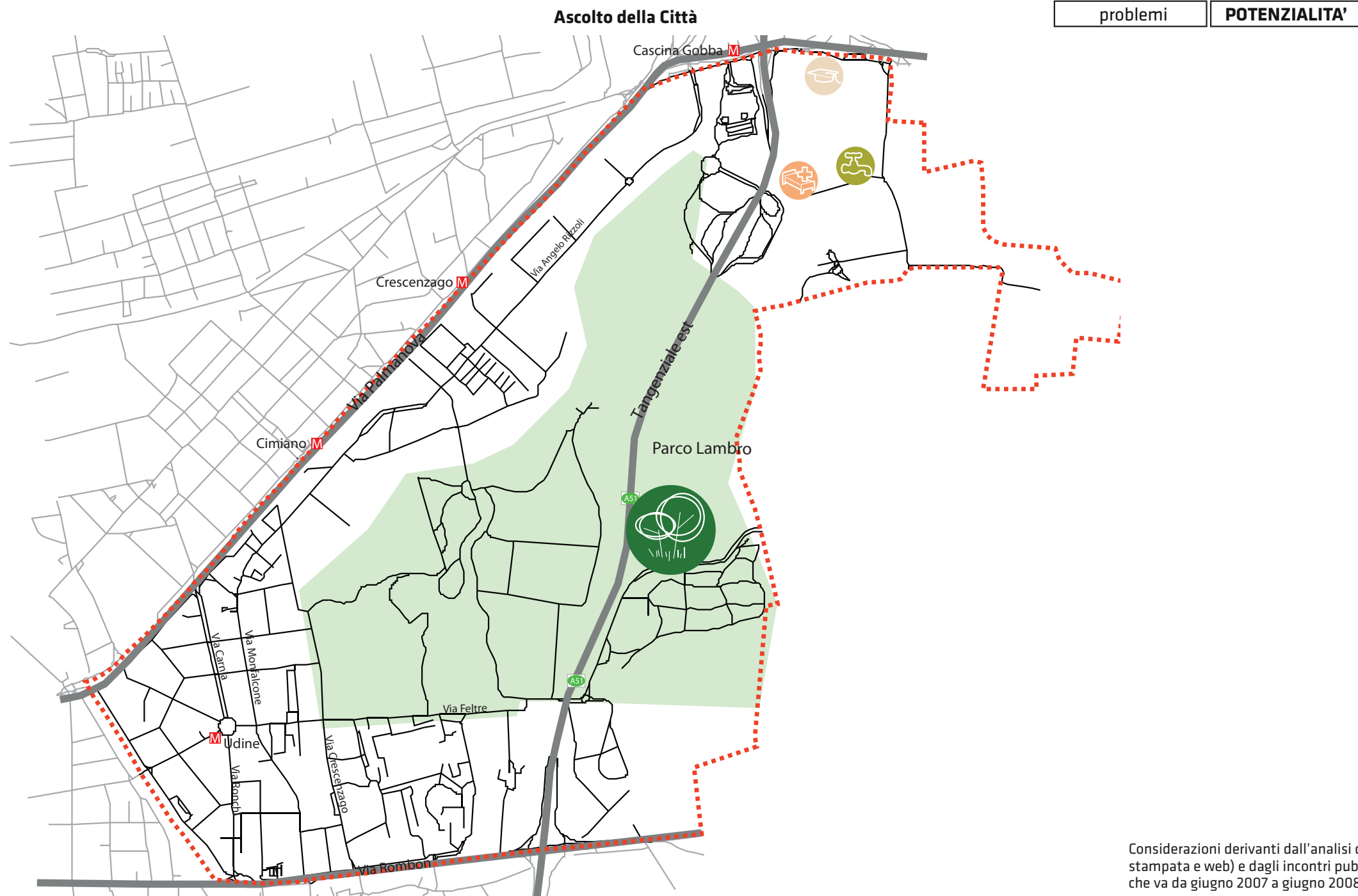
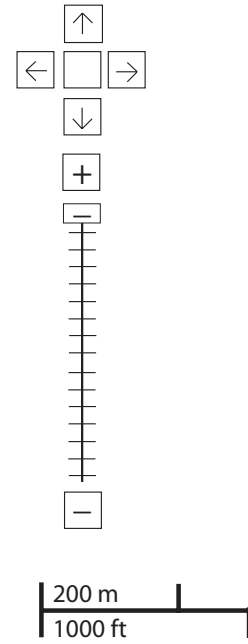
PROBLEMI	potenzialità
----------	--------------



Considerazioni derivanti dall'analisi dei media (carta stampata e web) e dagli incontri pubblici nel periodo che va da giugno 2007 a giugno 2008.

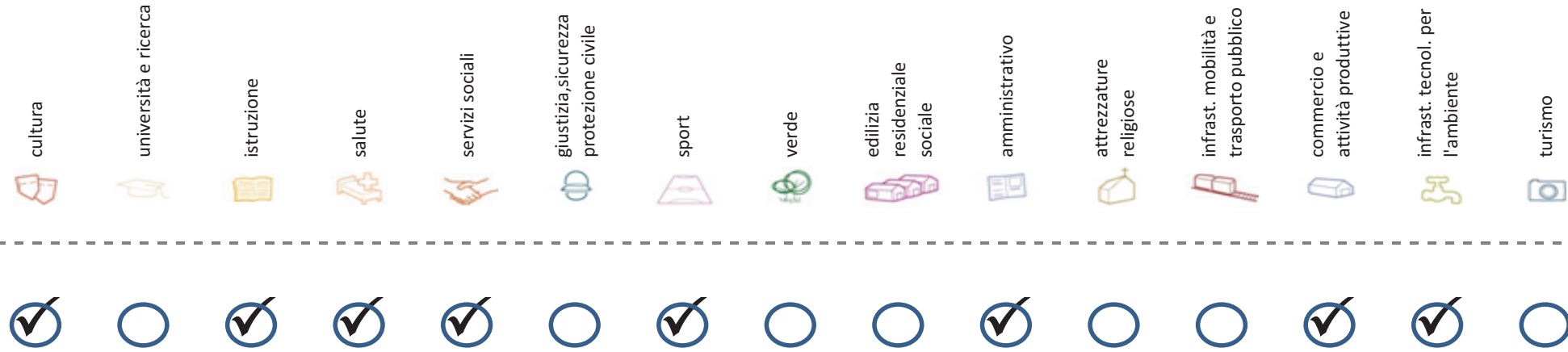
potenzialità

- cultura

- università e ricerca

- istruzione

- salute

- servizi sociali

- giustizia, sicurezza e protezione civile

- sport

- verde

- edilizia residenziale sociale

- amministrativo

- attrezzature religiose

- infrastrutture per mobilità e trasporto pubblico

- commercio e attività produttive

- infrastrutture tecnologiche e per l'ambiente

- turismo




Considerazioni derivanti dall'analisi dei media (carta stampata e web) e dagli incontri pubblici nel periodo che va da giugno 2007 a giugno 2008.

Soddisfazione del bisogno di servizi



Servizi di natura territoriale per cui è possibile misurare il livello di soddisfazione del bisogno in rapporto ai bacini di utenza potenziale

Esprime la quota di popolazione residente nel NIL che, essendo potenzialmente target del servizio, **rischia di non essere servita sulla base dell'offerta presente.**

Ha la funzione di ponderare il bisogno potenzialmente insoddisfatto rilevato "entro il NIL" **rispetto al complessivo bisogno del servizio espresso a livello cittadino.**

Indice sintetico che quantifica il **livello di criticità potenziale del NIL** per il servizio sulla base delle due precedenti misure. La scala va da **0 (bisogno soddisfatto)** a **5 (segnale d'attenzione)**.

Per la metodologia completa si veda il documento **"Il Piano dei Servizi del Comune di Milano – Metodologia e analisi del bisogno di servizi"**

Categoria	Tipologia di servizio	% di bisogno non soddisfatto entro il NIL	% di bisogno non soddisfatto del NIL rispetto al bisogno cittadino	Livello di criticità da 0 a 5
Cultura	Biblioteche di quartiere	61,1%	3,0%	3
	Nidi d'infanzia	23,7%	1,2%	2
Istruzione	Scuole per l'infanzia	50,3%	1,0%	1
	Scuole primarie	24,2%	2,1%	2
	Scuole sec. di I grado	22,6%	1,5%	1
	Consultori pediatrici	83,0%	1,7%	2
Salute	Strutture ambulatoriali	76,5%	4,5%	3
	Farmacie	23,3%	10,1%	1
	Medici di med. generale	3,2%	1,2%	1
	Pediatri di libera scelta	72,1%	2,2%	3
Commercio e att. produttive	Mercati rionali coperti	60,8%	1,6%	2

Categoria	Tipologia di servizio	% di bisogno non soddisfatto entro il NIL	% di bisogno non soddisfatto del NIL rispetto al bisogno cittadino	Livello di criticità da 0 a 5
Servizi sociali	CAM	55,5%	2,2%	1
	CAG	21,4%	0,6%	1
Sport	CSRCA	16,0%	0,8%	1
	Centri sportivi Calcio	4,4%	0,2%	1
	Centri sportivi	4,4%	0,2%	1
	Palestre	87,8%	2,9%	3
Amministrativo	Piscine coperte	31,0%	4,4%	2
	Strut. sport. oratoriali	4,3%	0,5%	1
	Sedi di Milano semplice	92,0%	1,5%	3
Infrast. tecnol. per l'ambiente	Uffici postali	37,3%	2,1%	2
	Riciclerie	15,0%	0,8%	1

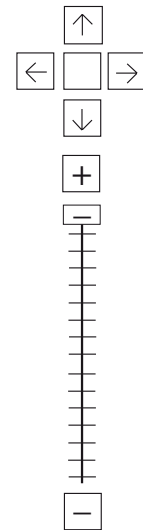
indicatori territoriali

Analisi delle superfici	Analisi mobilità	Analisi esercizi di vicinato	Caratteristiche NIL
<p>Superficie Totale (estensione areale totale, al lordo delle strade) 497,20 ha</p> <p>Aree in trasformazione da PGT % / ha</p> <p>Superficie coperta / ha 8,89% / 44,2 ha</p> <p>Superficie coperta ERP/ ha % / ha</p> <p>Aree a verde / ha % / ha</p>	<p>Mezzi pubblici Numero fermate metro (FNM, Passante) 3 Numero fermate mezzi di superficie 61 pari a 0,12 unità/ha</p> <p>Mobilità Ambiente Piste ciclabili m/ab Superficie sosta veicoli</p>	<p>Numero di esercizi di vicinato 185 pari a 0,37 unità/ha</p> <p>Numero di esercizi commerciali media struttura di vendita 9 pari a 0,02 unità/ha</p> <p>Numero di esercizi commerciali grande struttura di vendita 0 unità</p> <p>Numero di pubblici esercizi 87 pari a 0,17 unità/ha</p> <p>Superficie di vendita di esercizi di vicinato per unità di superficie territoriale 21 mq/ha pari a 0,54 mq/ab</p> <p>Superficie di vendita per esercizi di media distribuzione per unità di superficie 14 mq/ha pari a 0,34 mq/ab</p> <p>Numero imprese (2007) 85 unità</p>	<p>Presenza servizi sovra NIL Università, Ospedali, Centri di ricerca.</p> <p>Presenza barriere fisiche (che rendono chiuso il NIL) -</p>

trasformazioni in corso

Denominazione	St	superficie lorda di pavimento						
		totale	residenza	commercio	terziario	ricettivo	produttivo	funzioni compatibili
7 aree PREEP- via Rizzoli	-	8190	8190	-	-	-	-	-
PII Olgettina	24870	14583	8083	-	-	-	-	6500
PL125 via Rizzoli	67388	91000	-	-	-	-	63700	27300
VAR 185 via Pusiano 1, Palmanova	-	-	-	-	-	-	-	-
VAR 267 Olgettina H S. Raffaele	97293	97293	-	-	-	-	-	97293
PL132 TA5 Olgettina	87530	30000	20000	10000	-	-	-	-
PIIERS 1/1 via Civitavecchia	-	7426	7426	-	-	-	-	-
Piano delle Alienazioni F2/3/11 F2/3/13	-	-	-	-	-	-	-	-

stima della popolazione a fine insediamento														n° componenti					
classi d'età																			
0-2	3-5	6-10	11-13	14-16	17-18	19-24	25-34	35-44	45-54	55-64	65-74	75+	Tot	1	2	3	4	5+	Tot
11	10	13	7	6	3	11	38	49	27	18	11	5	209	20	22	21	17	4	84
11	10	13	7	6	3	10	38	48	26	17	11	5	205	20	22	20	16	4	82
-	-	-	-	-	-	-	-	-	-	-	-	-	-	-	-	-	-	-	-
-	-	-	-	-	-	-	-	-	-	-	-	-	-	-	-	-	-	-	-
-	-	-	-	-	-	-	-	-	-	-	-	-	-	-	-	-	-	-	-
27	24	33	17	14	8	26	94	119	65	43	27	13	511	50	53	51	41	10	205
10	9	12	6	5	3	10	35	44	24	16	10	5	190	18	20	19	15	4	76
-	-	-	-	-	-	-	-	-	-	-	-	-	-	-	-	-	-	-	-

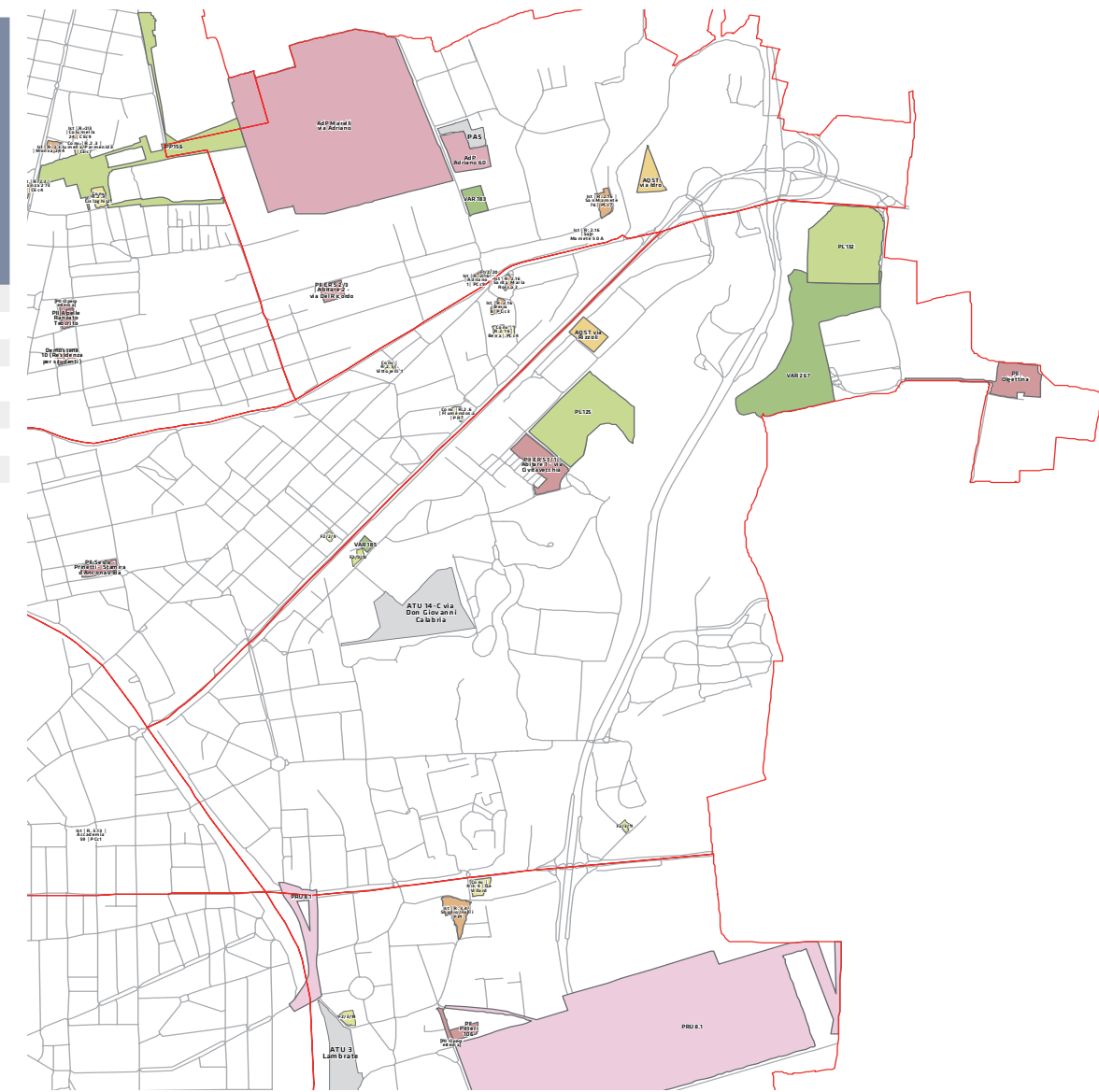


200 m
1000 ft

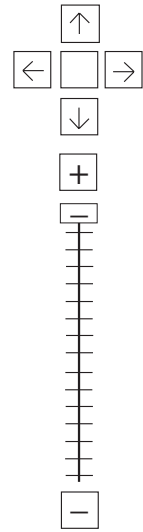
Legenda

- Rete stradale
- Perimetri NIL
- ATU
- Piano delle alienazioni
- Accordi di Programma
- Accordo Quadro
- Bando
- Convenzione
- Istanza
- Progetti viabilistici Expo
- PA
- PA Obbligatorie
- PCC in deroga
- PII e opere esterne
- PIR
- PRECU
- PRU
- Protocollo di Intesa
- VAR
- Zona C

Nome	Standard totale (mq)	Cessione/asservimento aree	Cessione/asservimento parcheggi	Standard monetizzato (mq)	Standard qualitativo (tipologia)	Standard qualitativo (mq eq.)	Opere aggiuntive	Urbanizzazione primaria/secondaria
PII Olgettina	12.526		518				RSA	
PL125 via Rizzoli	18874							

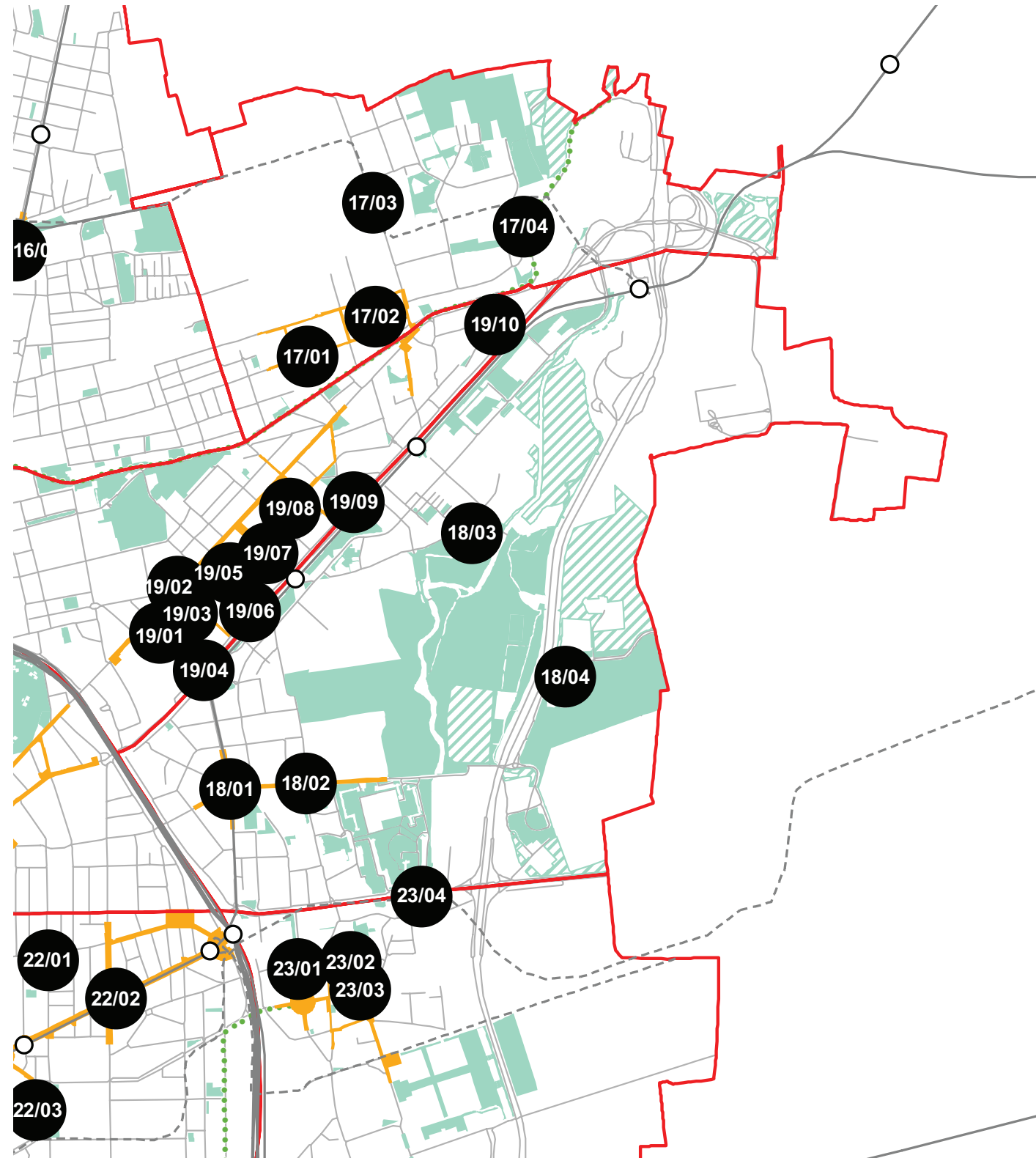


progettazione locale



200 m
1000 ft

- Legenda**
- Rete stradale
 - Perimetri NIL
 - ... Raggi verdi
 - Verde esistente
 - Verde programmato
 - Parchi regionali
 - Aree pedonali
 - Piani di cintura urbana
 - Ambiti di trasformazione
 - Centralità locali
 - Rete trasporto pubblico esistente
 - Rete trasporto pubblico programmato
 - Fermate MM esistenti
 - Fermate MM programmate



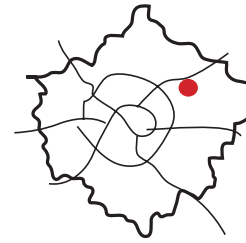
Riqualficazione dei percorsi di ingresso al Parco e dei sistemi pedonali della raggiera commerciale di piazza Udine e via Feltre. Connessione ciclo pedonale tra i due lati del Parco Lambro attraversando la Tangenziale Est.

Il NIL è parte di un Ambito di Rinnovamento Urbano. E' da prevedere una riqualficazione generale dell'assetto infrastrutturale esistente.

Interventi specifici

- 18/01 Piazza Udine
Riqualficare e ampliare le superfici pedonali per incentivare il commercio al dettaglio
- 18/02 Via Feltre
Riqualficare e ampliare le superfici pedonali per incentivare il commercio al dettaglio
- 18/03 Parco Lambro
Realizzare nuovi percorsi pedonali di attraversamento (Tangenziale Est)
- 18/04 Via Posiano
Realizzare nuovi percorsi pedonali di attraversamento (via Cazzaniga)
Riqualficare e ampliare le superfici pedonali con aree di sosta

analisi



localizzazione NIL



mappa del NIL

Residenti: **36.172**
Variazione prevista al 2032: 42.749 (+18,2%)

Densità abitativa (ab/km2): **17.543**
Densità prevista al 2032: 20.732

Struttura per età

Bambini (0-5): **1.953 (5,4%)**
Variazione prevista al 2032: 2.378 (+21,8%)

Minorenni (0-17): **5.195 (14,4%)**
Variazione prevista al 2032: 6.941 (+33,6%)

Giovani (18 - 34): **6.991 (19,3%)**
Variazione prevista al 2032: 8.873 (+26,9%)

Anziani (65+): **7.995 (22,1%)**
Variazione prevista al 2032: 8.242 (+3,1%)

"Grandi" anziani (85+): **1.228 (3,4%)**
Variazione prevista al 2032: 1.729 (+40,8%)

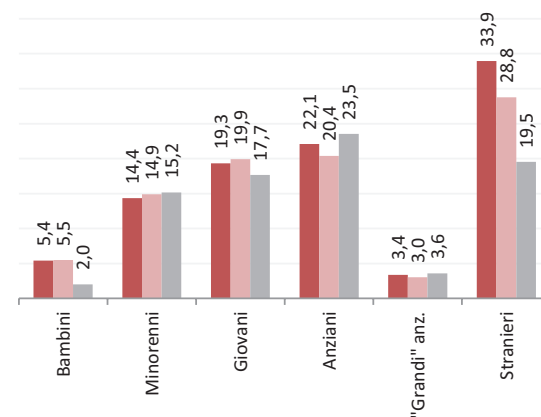
Popolazione straniera

Totale stranieri: **12.280 (33,9%)**

Minorenni tra gli stranieri: **2.516 (20,5%)**

Cittadinanze prevalenti (% su totale stranieri)

1° Filippina	2630	(17%)
2° Egiziana	2209	(14,3%)
3° Peruviana	1179	(7,6%)



Dotazione di servizi

Dotazione servizi: **mq**
Per abitante: mq/ab

Dotazione minima: **mq**
Per abitante: mq/ab

Dotazione min. Milano: **mq**
Per abitante: mq/ab

Destinazione d'uso degli edifici

Residenziale: **55,4%**
A Milano: 60,2%

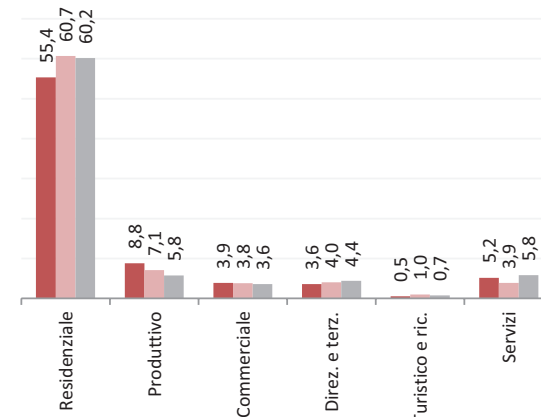
Produttivo: **8,8%**
A Milano: 5,8%

Commerciale: **3,9%**
A Milano: 3,6%

Direzionale e terziario: **3,6%**
A Milano: 4,4%

Turistico e ricettivo: **0,5%**
A Milano: 0,7%

Servizi: **5,2%**
A Milano: 5,8%



Potenzialità

La parrocchia di San Giovanni Crisostomo è un modello di dialogo tra le religioni, così come la "Casa della cultura islamica". Il piano di riorganizzazione dei poliambulatori migliorerà il servizio locale.

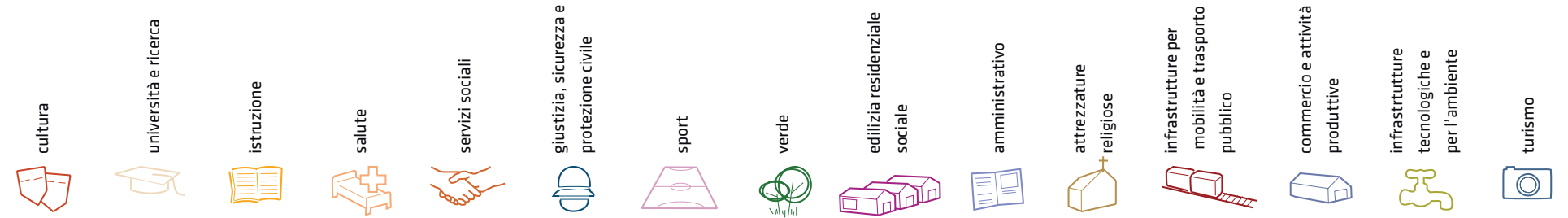
Problemi

La convivenza fra italiani ed immigrati non è sempre pacifica. Il mercatino comunale che occupa settimanalmente le strade reca disagi agli abitanti.

Considerazioni derivanti dall'analisi dei media (carta stampata e web) e dagli incontri pubblici nel periodo che va da giugno 2007 a giugno 2008.

I dati sulla condizione demografica e su servizi ed edifici sono stati elaborati dal Settore Statistica e dal Settore Pianificazione Strategica. I dati sulla percezione dei cittadini derivano dall'analisi dei media (carta stampata e web) e da incontri pubblici appositamente svolti.

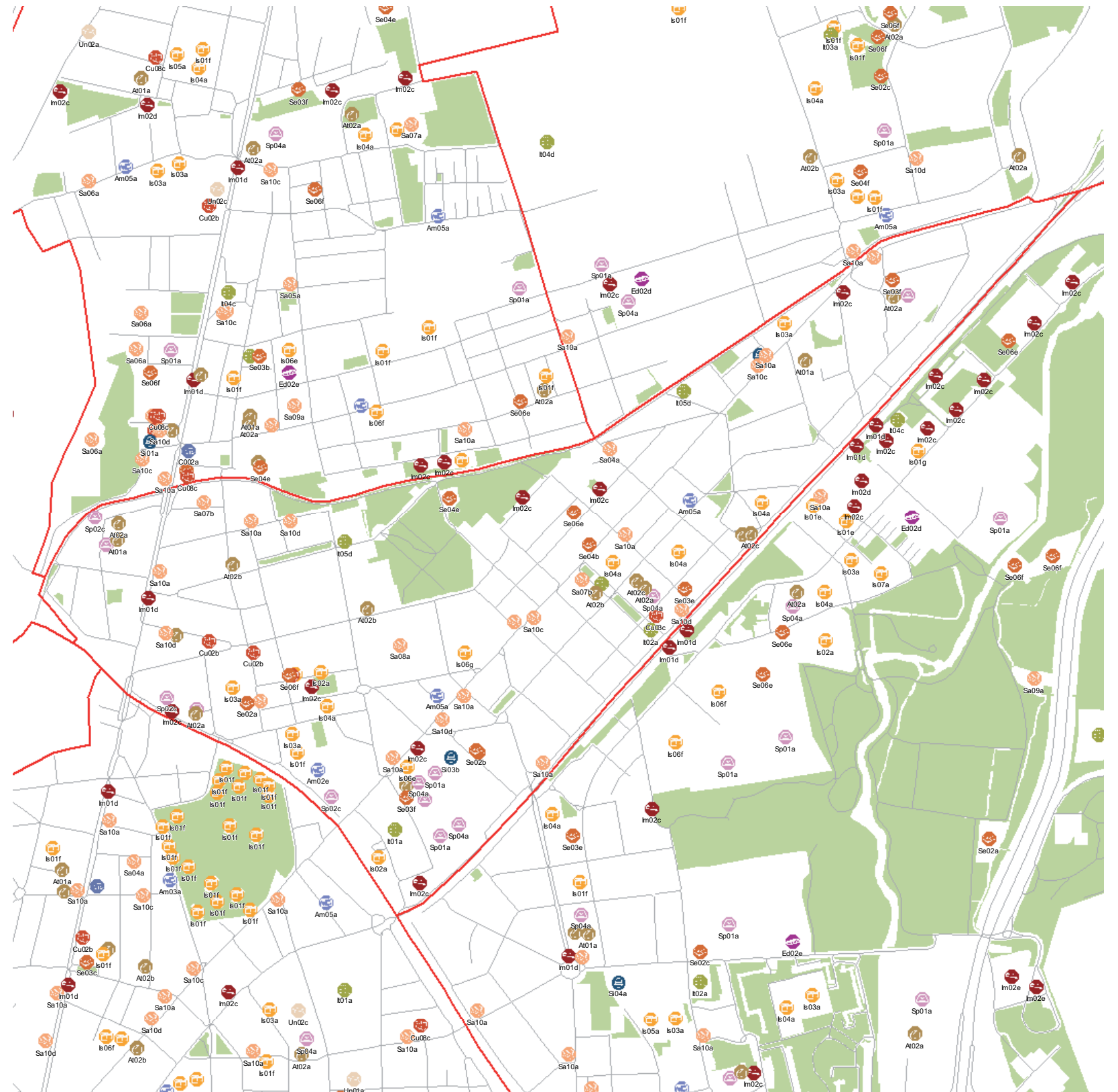
servizi esistenti e programmati*



Mappatura

- Am01a Borsari
- Am02a Centro cucina e mensa
- Am02b Consigli di Zona
- Am02c Magazzini e depositi
- Am02d Sedi istituzionali comunali
- Am02e Uffici comunali
- Am03a Consolato
- Am05a Poste - Agenzie di base e uffici succursali
- Am06a Sedi istituzionali provinciali
- Am06b Uffici provinciali
- Am07a Sedi istituzionali regionali
- Am07b Uffici regionali
- Am08a Prefettura
- Am08b Uffici, provveditorati e agenzie statali
- Am09a Acqua potabile uffici
- Am09b Edilizia residenziale uffici
- Am09c Energia elettrica uffici
- Am09d Gas metano uffici
- Am09e Poste e telecomunicazioni uffici
- Am09f Previdenza e assistenza uffici
- Am09g Trasporti e mobilità uffici
- At01a Istituti, opere e fondazioni religiose
- At02a Chiese e santuari cattolici
- At02b Luoghi per il culto e centri di confessioni religiose
- At02c Oratori e opere parrocchiali
- At03a Uffici ecclesastici
- Co02a Mercati rionali
- Co03b Mercato floricolo
- Co03c Mercato ittico
- Co03d Mercato ortofrutticolo
- Cu01a Associazioni culturali
- Cu02a Centri sociali e ricreativi
- Cu02b Sedi di associazioni socio-culturali e di categoria
- Cu03a Archivi
- Cu03b Biblioteche Centrali
- Cu03c Biblioteche di quartiere
- Cu03d Specialistiche e di conservazione
- Cu03e Centri di documentazione e altre biblioteche
- Cu04a Centri congressi e sale conferenze
- Cu06b Istituti Culturali e monumenti
- Cu06d Musei
- Cu06e Sedi espositive
- Cu07b Scuola di cinema
- Cu07c Scuola di danza
- Cu07d Scuola di musica
- Cu07e Scuola di teatro
- Cu08a Auditorium
- Cu08b Polifunzionale
- Cu08c Teatro
- Ed02b Residenza in locazione a canone convenzionato
- Ed02d Residenza pubblica
- Ed02e Residenza per studenti
- Gi01a Istituti penali
- Gi01b Istituti penali minorili
- Gi02a Tribunale
- Gi02c Uffici giudiziari
- Im01a Aeroporti
- Im01b Scali e depositi ferroviari
- Im01c Stazioni ferroviarie
- Im01d Stazioni MM
- Im02a Parcheggi pertinenziali
- Im02c Parcheggi pubblici esterni alla carreggiata
- Im02d Parcheggi pubblici d'interscambio
- Im02e Parcheggi pubblici per i grandi servizi pubblici
- It01a Depositi autobus, tram e metropolitana
- It01b Depositi e autorimesse (Gestione rifiuti)
- It02a Impianti e sezioni distaccate acqua potabile
- It03a Cabine e impianti gas metano
- It03b Cogeneratori gas metano
- It04a Cabine elettriche
- It04c Stazioni e sottostazioni elettriche
- It04d Unità e poli operativi distribuzione energia elettrica
- It05a Impianti di raccolta rifiuti
- It05c Smaltimento rifiuti
- It05d Impianti smaltimento e recupero rifiuti
- It06a Depuratori
- It06b Sgrigliatori
- Is01a Centro giochi
- Is01b Centro prima infanzia
- Is01c Micronido
- Is01d Nidi d'infanzia
- Is01g Nido aziendale
- Is01h Nido famiglia
- Is02a Scuole di formazione professionale
- Is03a Scuole per l'infanzia
- Is03b Scuole per l'infanzia speciali
- Is03c Scuole per l'infanzia straniere
- Is04a Scuole primarie
- Is04b Scuole primarie speciali
- Is04c Scuole primarie straniere
- Is05a Scuole secondarie inferiori
- Is05b Scuole secondarie inferiori speciali
- Is05c Scuole secondarie inferiori straniere
- Is06a Conservatorio
- Is06b Istituto d'Arte
- Is06c Istituto Istruzione superiore
- Is06d Istituto magistrale
- Is06e Istituto professionale
- Is06f Istituto tecnico
- Is06g Liceo
- Is06h Perito
- Is07a Centri di Formazione
- Is07c Enti accreditati di formazione professionale
- Is07d Fondazione Scuole Civiche
- Is08a Tempo per le famiglie
- Sa01a Canile
- Sa02a Centri di psicologia del bambino
- Sa02c Centri ASL
- Sa02d Ufficio Relazione con il Pubblico e Direzioni ASL
- Sa02e Unità tutela dei minori
- Sa03a Cimiteri
- Sa04a Pronto soccorso e pronto intervento
- Sa05a Servizi di medicina di laboratorio
- Sa06a Struttura ospedaliera
- Sa07a Consultori Pediatrici
- Sa07b Strutture ambulatoriali
- Sa08a Strutture di ricovero e cura
- Sa09a Strutture psichiatriche
- Sa10a Farmacie
- Sa10b Medici di Medicina Generale
- Sa10c Pediatri libera scelta
- Sa10d Veterinari
- Se02a Centri aggregativi multifunzionali
- Se02b Centri aggregazione giovanili
- Se02c Centri socio ricreativi culturali per anziani
- Se03b Servizi Comunali di accesso per adulti
- Se03c Servizi Comunali specialistici per adulti
- Se03d Servizi di Assistenza Domiciliare per adulti
- Se03e Servizi Residenziali per adulti
- Se03f Servizi Territoriali per adulti
- Se04b Servizi Comunali di accesso per anziani
- Se04c Servizi Comunali specialistici per anziani
- Se04d Servizi di Assistenza Domiciliare per anziani
- Se04e Servizi Residenziali per anziani
- Se04f Servizi Territoriali per anziani
- Se05a Servizi Comunali di accesso per disabili
- Se05b Servizi Comunali specialistici per disabili
- Se05c Servizi di Assistenza Domiciliare per disabili
- Se05d Servizi Residenziali per disabili
- Se05e Servizi Territoriali per disabili
- Se06b Servizi Comunali di accesso per minori
- Se06c Servizi Comunali specialistici per minori
- Se06d Servizi di Assistenza Domiciliare per minori
- Se06e Servizi Residenziali per minori
- Se06f Servizi Territoriali per minori
- Si01a Carabinieri - Caserme e stazioni
- Si01b Carabinieri - Centro detentivo per la permanenza temporanea e assis
- Si01c Carabinieri - Comandi e uffici
- Si02a Forze Armate - Caserme e impianti
- Si02b Forze Armate - Comandi
- Si02c Forze Armate - Scuola militare
- Si03a Guardia di Finanza - Comandi interregionali e regionali
- Si03b Guardia di Finanza - Gruppi e Compagnie
- Si03c Guardia di Finanza - Nuclei regionali e provinciali polizia tributaria
- Si03d Guardia di Finanza - Nuclei speciali
- Si04a Polizia di Stato - Caserme e commissariati
- Si04b Polizia di Stato - Comandi e Posti di P.S.
- Si04c Polizia di Stato - Scuola P.S.
- Si04d Polizia Ferroviaria
- Si04e Polizia frontiera
- Si04f Polizia stradale
- Si04g Questura
- Si05a Polizia Locale - Autoparco e depositi giudiziari
- Si05b Polizia Locale - Comandi e presidi
- Si05c Polizia Locale - Nuclei
- Si05d Polizia Locale - Scuola polizia municipale
- Si05e Polizia Locale - Sezioni
- Si07a Protezione Civile - Aree di esercitazione
- Si07b Protezione Civile - Sedi
- Si08a Vigili del Fuoco - Caserma e uffici
- Sp01a Centri polivalenti
- Sp02b Centri balneari
- Sp02c Centri sportivi
- Sp02e Piscine
- Sp03a Grande impianto
- Sp03c Stadio pubblico o regolato da atto d'asservimento
- Sp04a Strutture sportive oratoriali
- Tu01a Campi
- Tu01b Ostelli
- Tu02a Fiera e spazi espositivi
- Un01a Centri ricerca/laboratori di ricerca
- Un02a Accademie e Istituti superiori di studi
- Un02b Incubatori d'impresa
- Un02c Sedi e poli universitari
- Un02d Servizi per studenti
- Ve01a Giardino di quartiere
- Ve01b Giardino pubblico
- Ve01c Parco estensivo
- Ve01d Parco storico
- Ve01e Parco urbano

- Is06g Liceo
- Is06h Perito
- Is07a Centri di Formazione
- Is07c Enti accreditati di formazione professionale
- Is07d Fondazione Scuole Civiche
- Is08a Tempo per le famiglie
- Sa01a Canile
- Sa02a Centri di psicologia del bambino
- Sa02c Centri ASL
- Sa02d Ufficio Relazione con il Pubblico e Direzioni ASL
- Sa02e Unità tutela dei minori
- Sa03a Cimiteri
- Sa04a Pronto soccorso e pronto intervento
- Sa05a Servizi di medicina di laboratorio
- Sa06a Struttura ospedaliera
- Sa07a Consultori Pediatrici
- Sa07b Strutture ambulatoriali
- Sa08a Strutture di ricovero e cura
- Sa09a Strutture psichiatriche
- Sa10a Farmacie
- Sa10b Medici di Medicina Generale
- Sa10c Pediatri libera scelta
- Sa10d Veterinari
- Se02a Centri aggregativi multifunzionali
- Se02b Centri aggregazione giovanili
- Se02c Centri socio ricreativi culturali per anziani
- Se03b Servizi Comunali di accesso per adulti
- Se03c Servizi Comunali specialistici per adulti
- Se03d Servizi di Assistenza Domiciliare per adulti
- Se03e Servizi Residenziali per adulti
- Se03f Servizi Territoriali per adulti
- Se04b Servizi Comunali di accesso per anziani
- Se04c Servizi Comunali specialistici per anziani
- Se04d Servizi di Assistenza Domiciliare per anziani
- Se04e Servizi Residenziali per anziani
- Se04f Servizi Territoriali per anziani
- Se05a Servizi Comunali di accesso per disabili
- Se05b Servizi Comunali specialistici per disabili
- Se05c Servizi di Assistenza Domiciliare per disabili
- Se05d Servizi Residenziali per disabili
- Se05e Servizi Territoriali per disabili
- Se06b Servizi Comunali di accesso per minori
- Se06c Servizi Comunali specialistici per minori
- Se06d Servizi di Assistenza Domiciliare per minori
- Se06e Servizi Residenziali per minori
- Se06f Servizi Territoriali per minori
- Si01a Carabinieri - Caserme e stazioni
- Si01b Carabinieri - Centro detentivo per la permanenza temporanea e assis
- Si01c Carabinieri - Comandi e uffici
- Si02a Forze Armate - Caserme e impianti
- Si02b Forze Armate - Comandi
- Si02c Forze Armate - Scuola militare
- Si03a Guardia di Finanza - Comandi interregionali e regionali
- Si03b Guardia di Finanza - Gruppi e Compagnie
- Si03c Guardia di Finanza - Nuclei regionali e provinciali polizia tributaria
- Si03d Guardia di Finanza - Nuclei speciali
- Si04a Polizia di Stato - Caserme e commissariati
- Si04b Polizia di Stato - Comandi e Posti di P.S.
- Si04c Polizia di Stato - Scuola P.S.
- Si04d Polizia Ferroviaria
- Si04e Polizia frontiera
- Si04f Polizia stradale
- Si04g Questura
- Si05a Polizia Locale - Autoparco e depositi giudiziari
- Si05b Polizia Locale - Comandi e presidi
- Si05c Polizia Locale - Nuclei
- Si05d Polizia Locale - Scuola polizia municipale
- Si05e Polizia Locale - Sezioni
- Si07a Protezione Civile - Aree di esercitazione
- Si07b Protezione Civile - Sedi
- Si08a Vigili del Fuoco - Caserma e uffici
- Sp01a Centri polivalenti
- Sp02b Centri balneari
- Sp02c Centri sportivi
- Sp02e Piscine
- Sp03a Grande impianto
- Sp03c Stadio pubblico o regolato da atto d'asservimento
- Sp04a Strutture sportive oratoriali
- Tu01a Campi
- Tu01b Ostelli
- Tu02a Fiera e spazi espositivi
- Un01a Centri ricerca/laboratori di ricerca
- Un02a Accademie e Istituti superiori di studi
- Un02b Incubatori d'impresa
- Un02c Sedi e poli universitari
- Un02d Servizi per studenti
- Ve01a Giardino di quartiere
- Ve01b Giardino pubblico
- Ve01c Parco estensivo
- Ve01d Parco storico
- Ve01e Parco urbano



200 m
1000 ft

*Servizi programmati dal Piano Triennale delle Opere Pubbliche (PTOOPP)


















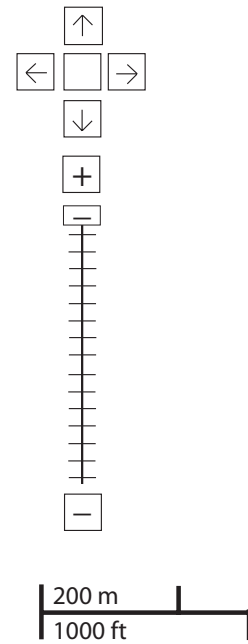
Offerta complessiva servizi

2 Cu02a	1 Un02c	1 Is01e	2 Sa04a	2 Se02a	1 Si01a	3 Sp01a	30.328 mq Ve01a	1 Ed02e	1 Am02a	4 At01a	1 Im01d		1 It01a
3 Cu02b		2 Is01f	3 Sa07b	1 Se02b	1 Si03b	1 Sp02b	117.713 mq Ve01e		3 Am02e	6 At02a	7 Im02c		2 It02a
1 Cu03c		1 Is01g	1 Sa08a	2 Se03b		3 Sp02c			2 Am05a	4 At02b	5 Im02a (sotterraneo)		
		3 Is02a	1 Sa09a	2 Se03e		7 Sp04a				2 At02c			
		8 Is03a	8 Sa10a	3 Se03f									
		4 Is04a	3 Sa10c	1 Se04b									
		3 Is05a	5 Sa10d	1 Se04d									
		1 Is06d		1 Se04e									
		1 Is06e		1 Se06e									
		1 Is06g		1 Se06f									
		1 Is07a											

TOT. (mq)	1.183	-	46.364	49.946	5.195	12.275	72.453	148.041	-	11.141	45.567	8.830	-	25.978	-
di cui															
SERVIZI INDISPENSABILI (mq)	1.183	-	44.872	49.946	5.195	12.275	72.453	148.041	-	11.141	-	8.830	-	25.978	-

problemi

- cultura

- università e ricerca

- istruzione

- salute

- servizi sociali

- giustizia, sicurezza e protezione civile

- sport

- verde

- edilizia residenziale sociale

- amministrativo

- attrezzature religiose

- infrastrutture per mobilità e trasporto pubblico

- commercio e attività produttive

- infrastrutture tecnologiche e per l'ambiente

- turismo





Ascolto della Città

PROBLEMI	potenzialità
-----------------	--------------




















zona 2
reclami relativi alla zona

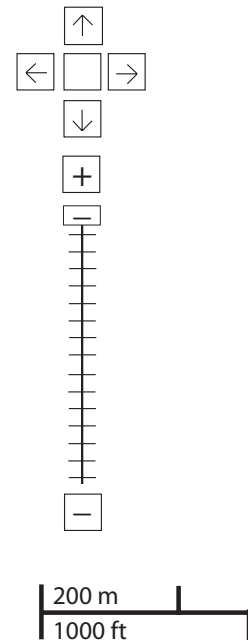


-  6
-  2
-  1

Considerazioni derivanti dall'analisi dei media (carta stampata e web) e dagli incontri pubblici nel periodo che va da giugno 2007 a giugno 2008.

potenzialità

- cultura

- università e ricerca

- istruzione

- salute

- servizi sociali

- giustizia, sicurezza e protezione civile

- sport

- verde

- edilizia residenziale sociale

- amministrativo

- attrezzature religiose

- infrastrutture per mobilità e trasporto pubblico

- commercio e attività produttive

- infrastrutture tecnologiche e per l'ambiente

- turismo




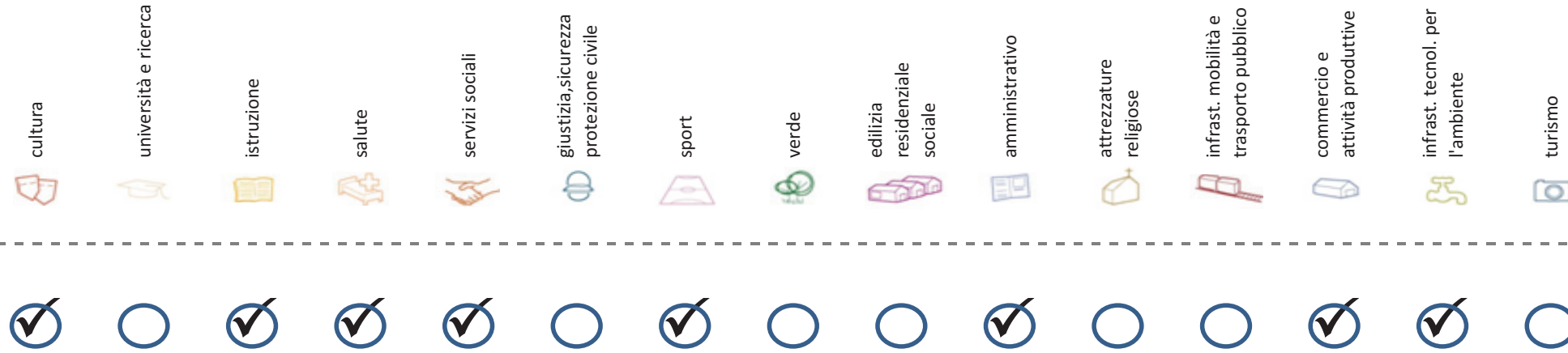
Ascolto della Città

- problemi
- POTENZIALITA'**



Considerazioni derivanti dall'analisi dei media (carta stampata e web) e dagli incontri pubblici nel periodo che va da giugno 2007 a giugno 2008.

Soddisfazione del bisogno di servizi



Servizi di natura territoriale per cui è possibile misurare il livello di soddisfazione del bisogno in rapporto ai bacini di utenza potenziale

Esprime la quota di popolazione residente nel NIL che, essendo potenzialmente target del servizio, **rischia di non essere servita sulla base dell'offerta presente.**

Ha la funzione di ponderare il bisogno potenzialmente insoddisfatto rilevato "entro il NIL" **rispetto al complessivo bisogno del servizio espresso a livello cittadino.**

Indice sintetico che quantifica il **livello di criticità potenziale del NIL** per il servizio sulla base delle due precedenti misure. La scala va da **0 (bisogno soddisfatto)** a **5 (segnale d'attenzione)**.

Per la metodologia completa si veda il documento **"Il Piano dei Servizi del Comune di Milano – Metodologia e analisi del bisogno di servizi"**

Categoria	Tipologia di servizio	% di bisogno non soddisfatto entro il NIL	% di bisogno non soddisfatto del NIL rispetto al bisogno cittadino	Livello di criticità da 0 a 5
Cultura	Biblioteche di quartiere	19,9%	1,6%	1
	Nidi d'infanzia	25,7%	2,8%	5
Istruzione	Scuole per l'infanzia	55,4%	2,0%	3
	Scuole primarie	4,5%	0,6%	1
	Scuole sec. di I grado	35,1%	4,4%	3
	Consultori pediatrici	99,9%	3,6%	5
Salute	Strutture ambulatoriali	9,8%	1,0%	1
	Farmacie	19,0%	13,9%	1
	Medici di med. generale	2,2%	1,4%	1
	Pediatri di libera scelta	37,6%	2,0%	2
Commercio e att. produttive	Mercati rionali coperti	72,8%	3,2%	4

Categoria	Tipologia di servizio	% di bisogno non soddisfatto entro il NIL	% di bisogno non soddisfatto del NIL rispetto al bisogno cittadino	Livello di criticità da 0 a 5
Servizi sociali	CAM	16,5%	1,1%	1
	CAG	2,4%	0,1%	1
Sport	CSRCA	35,0%	2,3%	1
	Centri sportivi Calcio	28,1%	1,7%	1
	Centri sportivi	23,3%	2,0%	1
	Palestre	75,0%	4,2%	4
Amministrativo	Piscine coperte	36,6%	8,8%	2
	Strut. sport. oratoriali	0,0%	0,0%	0
	Sedi di Milano semplice	65,3%	1,8%	2
Infrast. tecnol. per l'ambiente	Uffici postali	23,7%	2,3%	1
	Riciclerie	43,6%	3,9%	2

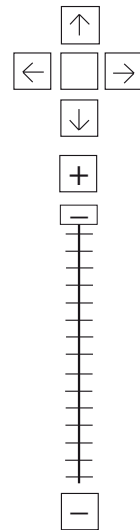
indicatori territoriali

Analisi delle superfici	Analisi mobilità	Analisi esercizi di vicinato	Caratteristiche NIL
<p>Superficie Totale (estensione areale totale, al lordo delle strade) 206,19 ha</p> <p>Aree in trasformazione da PGT % / ha</p> <p>Superficie coperta / ha 30,35% / 62,6 ha</p> <p>Superficie coperta ERP/ ha % / ha</p> <p>Aree a verde / ha % / ha</p>	<p>Mezzi pubblici Numero fermate metro (FNM, Passante) 2 Numero fermate mezzi di superficie 49 pari a 0,24 unità/ha</p> <p>Mobilità Ambiente Piste ciclabili m/ab Superficie sosta veicoli</p>	<p>Numero di esercizi di vicinato 455 pari a 2,21 unità/ha</p> <p>Numero di esercizi commerciali media struttura di vendita 16 pari a 0,08 unità/ha</p> <p>Numero di esercizi commerciali grande struttura di vendita 1 unità</p> <p>Numero di pubblici esercizi 149 pari a 0,72 unità/ha</p> <p>Superficie di vendita di esercizi di vicinato per unità di superficie territoriale 125 mq/ha pari a 0,77 mq/ab</p> <p>Superficie di vendita per esercizi di media distribuzione per unità di superficie 74 mq/ha pari a 0,46 mq/ab</p> <p>Numero imprese (2007) 238 unità</p>	<p>Presenza servizi sovra NIL Università, Ospedali, Centri di ricerca.</p> <p>Presenza barriere fisiche (che rendono chiuso il NIL) -</p>

trasformazioni in corso

Denominazione	St	superficie lorda di pavimento						
		totale	residenza	commercio	terziario	ricettivo	produttivo	funzioni compatibili
Conv R.2.16 Berra PCc4	-	-	-	-	-	-	-	-
Conv R.2.5 Vittorelli 1	-	-	-	-	-	-	-	-
Conv R.2.6 Flumendosa PR7	-	-	-	-	-	-	-	-
Ist R.2.1 Rovigno 11A	-	-	-	-	-	-	-	-
Ist R.2.16 Berra 8 PCc3	-	-	-	-	-	-	-	-
Ist R.2.16 Santa Maria Rossa 2	-	-	-	-	-	-	-	-
PII Sesia Prinetti Stamira D'Ancona	7333	4750	4750	-	-	-	-	-
VAR 156 via Dolomiti 34	-	-	-	-	-	-	-	-
Piano delle Alienazioni F2/2/9	-	-	-	-	-	-	-	-

stima della popolazione a fine insediamento													n° componenti						
classi d'età																			
0-2	3-5	6-10	11-13	14-16	17-18	19-24	25-34	35-44	45-54	55-64	65-74	75+	Tot	1	2	3	4	5+	Tot
-	-	-	-	-	-	-	-	-	-	-	-	-	-	-	-	-	-	-	-
-	-	-	-	-	-	-	-	-	-	-	-	-	-	-	-	-	-	-	-
-	-	-	-	-	-	-	-	-	-	-	-	-	-	-	-	-	-	-	-
-	-	-	-	-	-	-	-	-	-	-	-	-	-	-	-	-	-	-	-
-	-	-	-	-	-	-	-	-	-	-	-	-	-	-	-	-	-	-	-
6	6	8	4	3	2	6	22	28	15	10	6	3	121	12	13	12	10	2	49
-	-	-	-	-	-	-	-	-	-	-	-	-	-	-	-	-	-	-	-
-	-	-	-	-	-	-	-	-	-	-	-	-	-	-	-	-	-	-	-

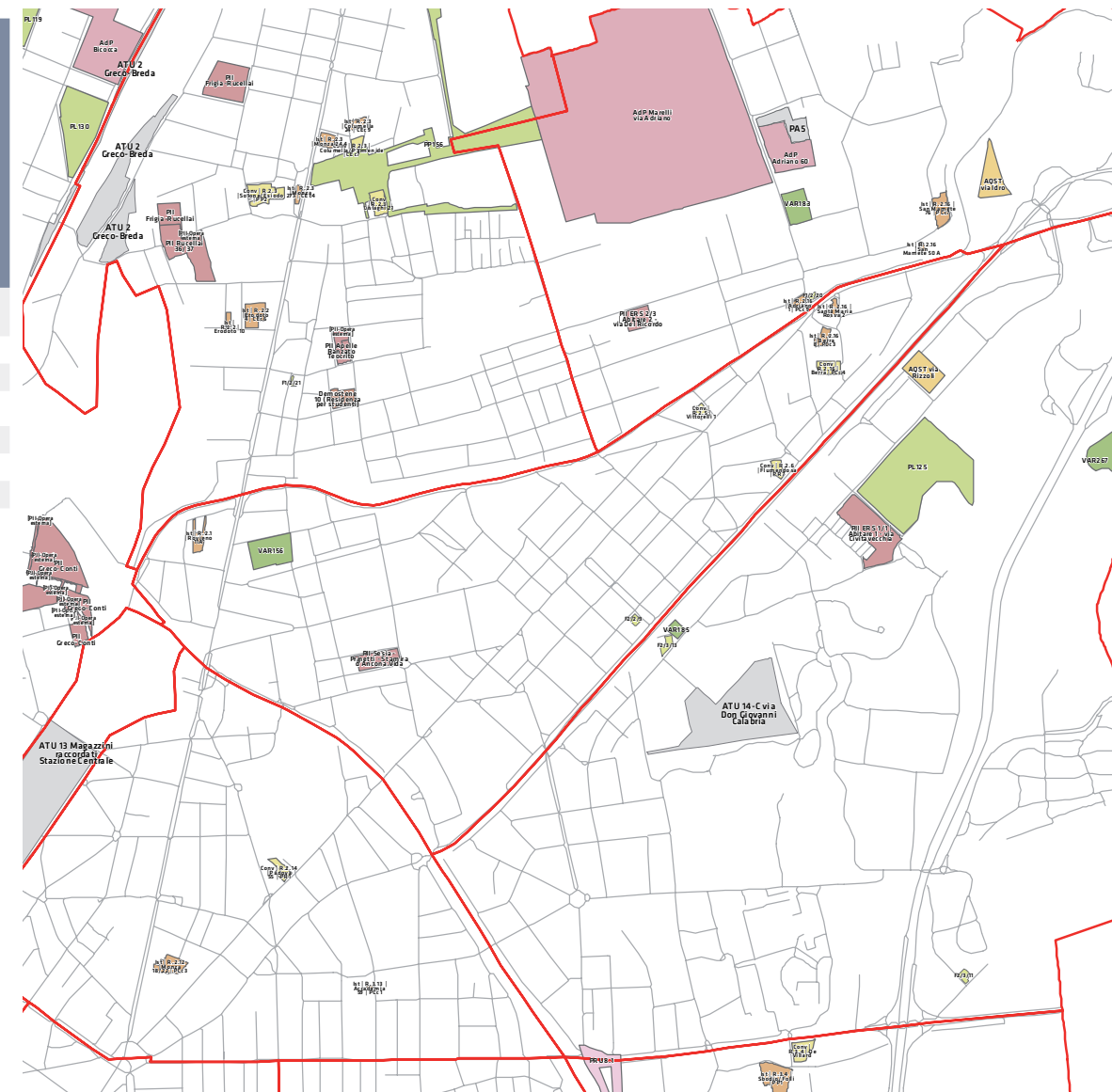


200 m
1000 ft

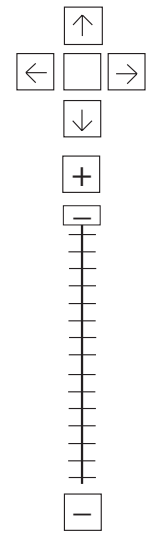
Legenda

- Rete stradale
- Perimetri NIL
- ATU
- Piano delle alienazioni
- Accordi di Programma
- Accordo Quadro
- Bando
- Convenzione
- Istanza
- Progetti viabilistici Expo
- PA
- PA Obbligatorie
- PCC in deroga
- PII e opere esterne
- PIR
- PRECU
- PRU
- Protocollo di Intesa
- VAR
- Zona C

Nome	Standard totale (mq)	Cessione/asservimento aree	Cessione/asservimento parcheggi	Standard monetizzato (mq)	Standard qualitativo (tipologia)	Standard qualitativo (mq eq.)	Opere aggiuntive	Urbanizzazione primaria/secondaria
PII Sesia Prinetti Stamira D'Ancona	1398	3265	1133					

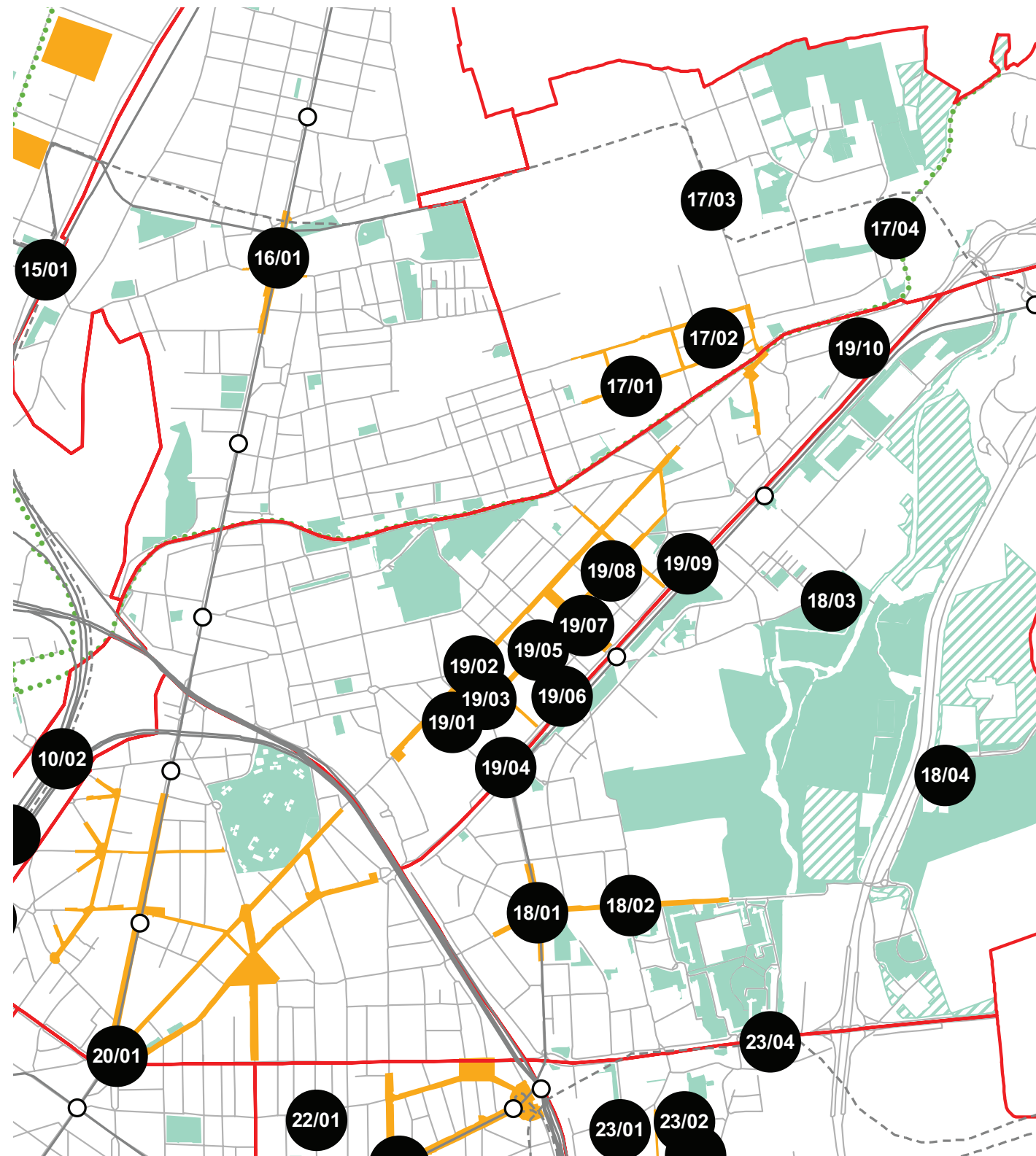


progettazione locale



200 m
1000 ft

- Legenda**
- Rete stradale
 - Perimetri NIL
 - ... Raggi verdi
 - Verde esistente
 - Verde programmato
 - Parchi regionali
 - Aree pedonali
 - Piani di cintura urbana
 - Ambiti di trasformazione
 - Centralità locali
 - Rete trasporto pubblico esistente
 - Rete trasporto pubblico programmato
 - Fermate MM esistenti
 - Fermate MM programmate



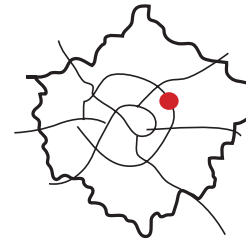
Riqualificazione degli attraversamenti pedonali di viale Palmanova, nelle stazioni metro e nell'incrocio con via Carnia e via Cesana. Realizzazione di nuovi attraversamenti ciclopedonali in prossimità di via Benadir, via Teodolinda, via Pietro della Valle. Riqualificazione via Don Luigi Orione con giardini e servizi di collegamento tra viale Padova il Parco Lambro. Riqualificazione dell'asse viale Padova e spazi adiacenti in particolare tra il ponte della ferrovia e via Anacreonte. Riqualificazione dell'asse di via Anacreonte, largo Tel Aviv, via Derna e via Riccardi, aumentando gli spazi pedonali e i luoghi di sosta.

Il NIL è parte di un Ambito di Rinnovamento Urbano. E' da prevedere una riqualificazione generale dell'assetto infrastrutturale esistente.

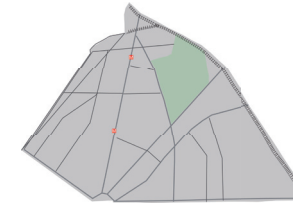
Interventi specifici

- 19/01 Via Anacreonte
Riqualificare e ampliare le superfici pedonali con aree di sosta e superfici verdi
- 19/02 Via Padova
Riqualificare e ampliare le superfici pedonali per incentivare il commercio al dettaglio
- 19/03 Largo Tel Aviv
Riqualificare e ampliare le superfici pedonali con aree di sosta e superfici verdi
- 19/04 Via Cesana
Riqualificare e proteggere i percorsi pedonali di attraversamento (viale Palmanova)
- 19/05 Via Derna
Riqualificare e ampliare le superfici pedonali per incentivare il commercio al dettaglio
- 19/06 Via Benadir
Realizzare nuovi percorsi pedonali di attraversamento (viale Palmanova)
- 19/07 Via Don Orione
Riqualificare e ampliare le superfici pedonali con aree di sosta e superfici verdi
- 19/08 Via Padre Placido Riccardi
Riqualificare e ampliare le superfici pedonali per incentivare il commercio al dettaglio
- 19/09 Via Regina Teodolinda
Realizzare nuovi percorsi pedonali di attraversamento (viale Palmanova)
- 19/10 Via Pietro della Valle
Realizzare nuovi percorsi pedonali di attraversamento (viale Palmanova)

analisi



localizzazione NIL



mappa del NIL

Residenti: **44.285**
Variazione prevista al 2032: 55.628 (+25,6%)

Densità abitativa (ab/km2): **25.341**
Densità prevista al 2032: 31.832

Struttura per età

Bambini (0-5): **2.377 (5,4%)**
Variazione prevista al 2032: 2.786 (+17,2%)

Minorenni (0-17): **6.248 (14,1%)**
Variazione prevista al 2032: 8.125 (+30%)

Giovani (18 - 34): **9.822 (22,2%)**
Variazione prevista al 2032: 12.021 (+22,4%)

Anziani (65+): **7.790 (17,6%)**
Variazione prevista al 2032: 9.438 (+21,2%)

"Grandi" anziani (85+): **1.156 (2,6%)**
Variazione prevista al 2032: 1.801 (+55,8%)

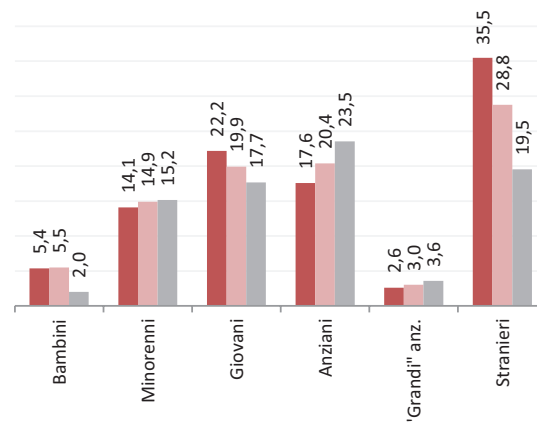
Popolazione straniera

Totale stranieri: **15.708 (35,5%)**

Minorenni tra gli stranieri: **2.672 (17%)**

Cittadinanze prevalenti (% su totale stranieri)

1° Egiziana	3019	(35,2%)
2° Filippina	2791	(32,5%)
3° Cinese	1493	(17,4%)



Dotazione di servizi

Dotazione servizi: **mq**
Per abitante: mq/ab

Dotazione minima: **mq**
Per abitante: mq/ab

Dotazione min. Milano: **mq**
Per abitante: mq/ab

Destinazione d'uso degli edifici

Residenziale: **67,8%**
A Milano: 60,2%

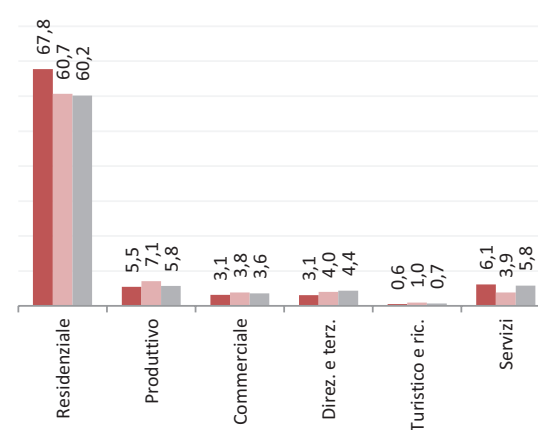
Produttivo: **5,5%**
A Milano: 5,8%

Commerciale: **3,1%**
A Milano: 3,6%

Direzionale e terziario: **3,1%**
A Milano: 4,4%

Turistico e ricettivo: **0,6%**
A Milano: 0,7%

Servizi: **6,1%**
A Milano: 5,8%



Potenzialità

Eventi sportivi, culturali.

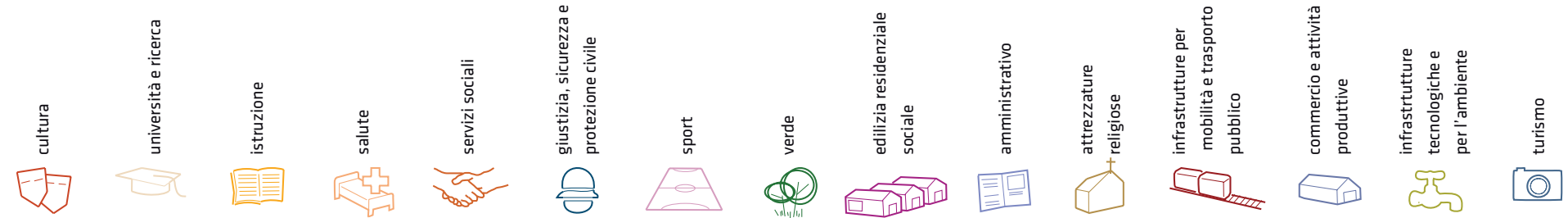
Problemi

Problemi legati alla viabilità (parcheggi e incroci pericolosi).

Considerazioni derivanti dall'analisi dei media (carta stampata e web) e dagli incontri pubblici nel periodo che va da giugno 2007 a giugno 2008.

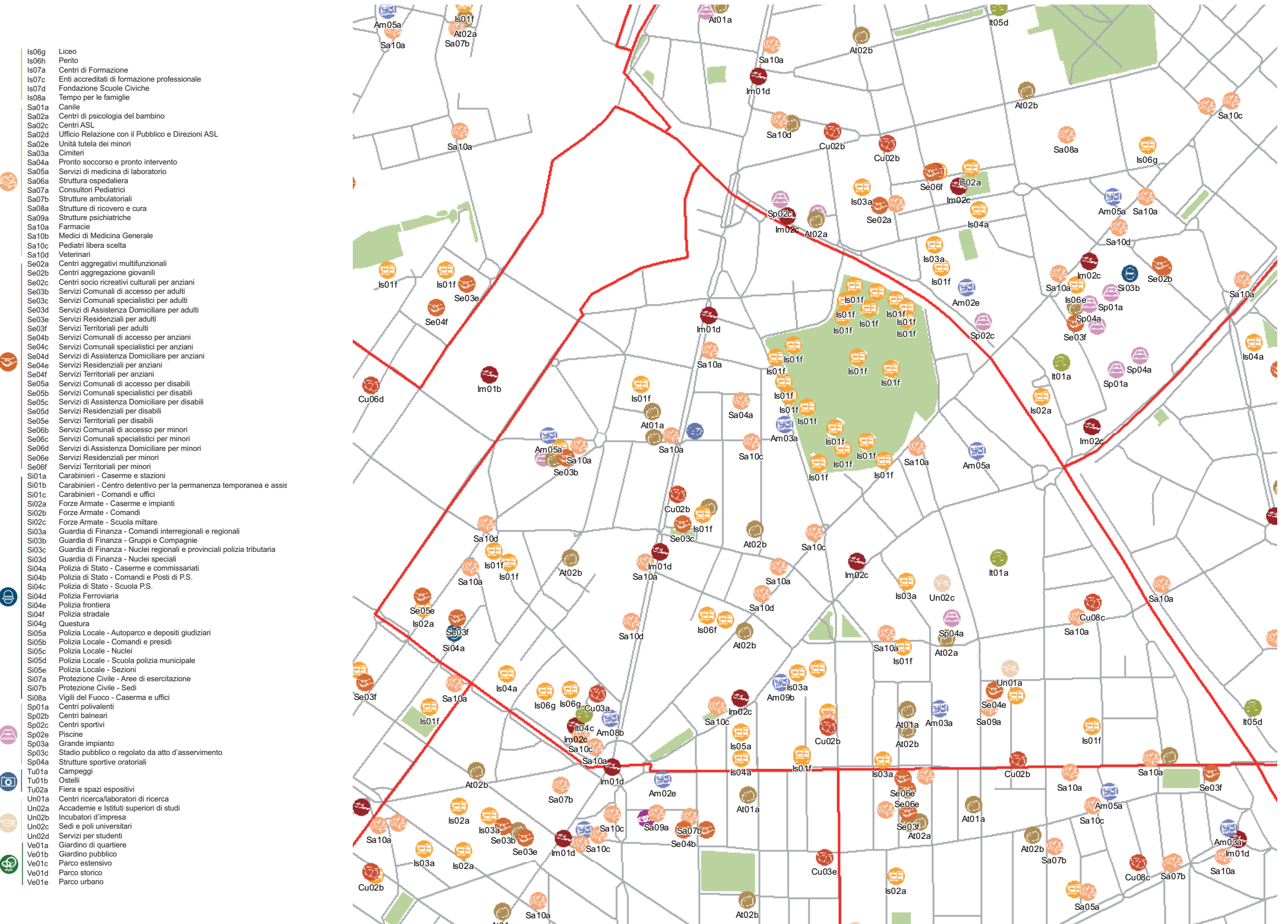
I dati sulla condizione demografica e su servizi ed edifici sono stati elaborati dal Settore Statistica e dal Settore Pianificazione Strategica. I dati sulla percezione dei cittadini derivano dall'analisi dei media (carta stampata e web) e da incontri pubblici appositamente svolti.

servizi esistenti e programmati*



Mappatura

- Am01a Borsa
- Am02a Centro cucina e mensa
- Am02b Consigli di Zona
- Am02c Magazzini e depositi
- Am02d Sedi istituzionali comunali
- Am02e Uffici comunali
- Am03a Consolato
- Am05a Poste - Agenzie di base e uffici succursali
- Am06a Sedi istituzionali provinciali
- Am06b Uffici provinciali
- Am07a Sedi istituzionali regionali
- Am07b Uffici regionali
- Am08a Prefettura
- Am08b Uffici, provveditorati e agenzie statali
- Am09a Acqua potabile uffici
- Am09b Edilizia residenziale uffici
- Am09c Energia elettrica uffici
- Am09d Gas metano uffici
- Am09e Poste e telecomunicazioni uffici
- Am09f Previdenza e assistenza uffici
- Am09g Trasporti e mobilità uffici
- At01a Istituti, opere e fondazioni religiose
- At02a Chiese e santuari cattolici
- At02b Luoghi per il culto e centri di confessioni religiose
- At02c Oratori e opere parrocchiali
- At03a Uffici ecclesiastici
- Co02a Mercati rionali
- Co03b Mercato florico
- Co03c Mercato ittico
- Co03d Mercato ortofrutticolo
- Cu01a Associazioni culturali
- Cu02a Centri sociali e ricreativi
- Cu02b Sedi di associazioni socio-culturali e di categoria
- Cu03a Archivi
- Cu03b Biblioteche Centrali
- Cu03c Biblioteche di quartiere
- Cu03d Specialistiche e di conservazione
- Cu03e Centri di documentazione e altre biblioteche
- Cu04a Centri congressi e sale conferenze
- Cu06b Istituti Culturali e monumenti
- Cu06d Musei
- Cu06e Sedi espositive
- Cu07b Scuola di cinema
- Cu07c Scuola di danza
- Cu07d Scuola di musica
- Cu07e Scuola di teatro
- Cu08a Auditorium
- Cu08b Polifunzionale
- Cu08c Teatro
- Ed02b Residenza in locazione a canone convenzionato
- Ed02d Residenza pubblica
- Ed02e Residenza per studenti
- Gi01a Istituti penali
- Gi01b Istituti penali minorili
- Gi02a Tribunale
- Gi02c Uffici giudiziari
- Im01a Aeroporti
- Im01b Scali e depositi ferroviari
- Im01c Stazioni ferroviarie
- Im01d Stazioni MM
- Im02a Parcheggi pertinenziali
- Im02c Parcheggi pubblici esterni alla carreggiata
- Im02d Parcheggi pubblici d'interscambio
- Im02e Parcheggi pubblici per i grandi servizi pubblici
- It01a Depositi autobus, tram e metropolitana
- It01b Depositi e autorimesse (Gestione rifiuti)
- It02a Impianti e sezioni distaccate acqua potabile
- It03a Cabine e impianti gas metano
- It03b Cogeneratori gas metano
- It04a Cabine elettriche
- It04c Stazioni e sottostazioni elettriche
- It04d Unità e poli operativi distribuzione energia elettrica
- It05a Impianti di raccolta rifiuti
- It05c Smaltimento rifiuti
- It05d Impianti smaltimento e recupero rifiuti
- It06a Depuratori
- It06b Spigolatori
- Is01a Centro giochi
- Is01b Centro prima infanzia
- Is01c Micronido
- Is01f Nidi d'infanzia
- Is01g Nido aziendale
- Is01h Nido famiglia
- Is02a Scuole di formazione professionale
- Is02b Ostelli
- Is03a Scuole per l'infanzia
- Is03b Scuole per l'infanzia speciali
- Is03c Scuole per l'infanzia straniere
- Is04a Scuole primarie
- Is04b Scuole primarie speciali
- Is04c Scuole primarie straniere
- Is05a Scuole secondarie inferiori
- Is05b Scuole secondarie inferiori speciali
- Is05c Scuole secondarie inferiori straniere
- Is06a Conservatorio
- Is06b Istituto d'Arte
- Is06c Istituto istruzione superiore
- Is06d Istituto magistrale
- Is06e Istituto professionale
- Is06f Istituto tecnico
- Is06g Liceo
- Is06h Perito
- Is07a Centri di Formazione
- Is07c Enti accreditati di formazione professionale
- Is07d Fondazione Scuole Civiche
- Is08a Tempo per le famiglie
- Sa01a Canile
- Sa02a Centri di psicologia del bambino
- Sa02c Centri ASL
- Sa02d Ufficio Relazione con il Pubblico e Direzioni ASL
- Sa02e Unità tutela dei minori
- Sa03a Cimiteri
- Sa04a Pronto soccorso e pronto intervento
- Sa05a Servizi di medicina di laboratorio
- Sa06a Struttura ospedaliera
- Sa07a Consultori Pediatrici
- Sa07b Strutture ambulatoriali
- Sa08a Strutture di ricovero e cura
- Sa09a Strutture psichiatriche
- Sa10a Farmacie
- Sa10b Medici di Medicina Generale
- Sa10c Pediatri libera scelta
- Sa10d Veterinari
- Se02a Centri aggregativi multifunzionali
- Se02b Centri aggregazione giovanili
- Se02c Centri socio ricreativi culturali per anziani
- Se03b Servizi Comunali di accesso per adulti
- Se03c Servizi Comunali specialistici per adulti
- Se03d Servizi di Assistenza Domiciliare per adulti
- Se03e Servizi Residenziali per adulti
- Se03f Servizi Territoriali per adulti
- Se04b Servizi Comunali di accesso per anziani
- Se04c Servizi Comunali specialistici per anziani
- Se04d Servizi di Assistenza Domiciliare per anziani
- Se04e Servizi Residenziali per anziani
- Se04f Servizi Territoriali per anziani
- Se05a Servizi Comunali di accesso per disabili
- Se05b Servizi Comunali specialistici per disabili
- Se05c Servizi di Assistenza Domiciliare per disabili
- Se05d Servizi Residenziali per disabili
- Se05e Servizi Territoriali per disabili
- Se06b Servizi Comunali di accesso per minori
- Se06c Servizi Comunali specialistici per minori
- Se06d Servizi di Assistenza Domiciliare per minori
- Se06e Servizi Residenziali per minori
- Se06f Servizi Territoriali per minori
- Si01a Carabinieri - Caserme e stazioni
- Si01b Carabinieri - Centro detentivo per la permanenza temporanea e assis
- Si01c Carabinieri - Comandi e uffici
- Si02a Forze Armate - Caserme e impianti
- Si02b Forze Armate - Comandi
- Si02c Forze Armate - Scuola militare
- Si03a Guardia di Finanza - Comandi interregionali e regionali
- Si03b Guardia di Finanza - Gruppi e Compagnie
- Si03c Guardia di Finanza - Nuclei regionali e provinciali polizia tributaria
- Si03d Guardia di Finanza - Nuclei speciali
- Si04a Polizia di Stato - Caserme e commissariati
- Si04b Polizia di Stato - Comandi e Posti di P.S.
- Si04c Polizia di Stato - Scuola P.S.
- Si04d Polizia Ferroviaria
- Si04e Polizia frontiera
- Si04f Polizia stradale
- Si04g Questura
- Si05a Polizia Locale - Autoparco e depositi giudiziari
- Si05b Polizia Locale - Comandi e presidi
- Si05c Polizia Locale - Nuclei
- Si05d Polizia Locale - Scuola polizia municipale
- Si05e Polizia Locale - Sezioni
- Si07a Protezione Civile - Aree di esercitazione
- Si07b Protezione Civile - Sedi
- Si08a Vigili del Fuoco - Caserma e uffici
- Sp01a Centri polivalenti
- Sp02b Centri balneari
- Sp02c Centri sportivi
- Sp02e Piscine
- Sp03a Grande impianto
- Sp03c Stadio pubblico o regolato da atto d'asservimento
- Sp04a Strutture sportive oratoriali
- Tu01a Campeggi
- Tu01b Ostelli
- Tu02a Fiera e spazi espositivi
- Un01a Centri ricerca/laboratori di ricerca
- Un02a Accademie e Istituti superiori di studi
- Un02b Incubatori d'impresa
- Un02c Sedi e poli universitari
- Un02d Servizi per studenti
- Ve01a Giardino di quartiere
- Ve01b Giardino pubblico
- Ve01c Parco estensivo
- Ve01d Parco storico
- Ve01e Parco urbano



*Servizi programmati dal Piano Triennale delle Opere Pubbliche (PTOOPP)



Offerta complessiva servizi

4 Cu02b	1 Un01a	12 Is01f	1 Sa04a	1 Se03b	1 Si04a	3 Sp04a	11.269 mq Ve01a	1 Am02a	3 At01a	2 Im01d	1 Co02a	1 It01a
1 Cu03a	1 Un02c	1 Is01g	1 Sa07b	1 Se03c		114.944 mq Ve01e	1 Am02e	3 At02a	3 Im02c			1 It04c
2 Cu08c		1 Is02a	2 Sa09a	1 Se03e			2 Am03a	5 At02b	6 Im02a (sottterraneo)			
		8 Is03a	12 Sa10a	2 Se03f			2 Am05a					
		5 Is04a	4 Sa10c	1 Se04e			1 Am08b					
		3 Is05a	3 Sa10d	1 Se04f			1 Am09b					
		4 Is06e		3 Se05e								
		1 Is06f		1 Se06e								
		3 Is06g										
		2 Is07a										

TOT. (mq)

674 7.439 68.469 1.044 4.559 - 9.032 126.213 - 1.158 5.451 4.494 1.299 56.346 -

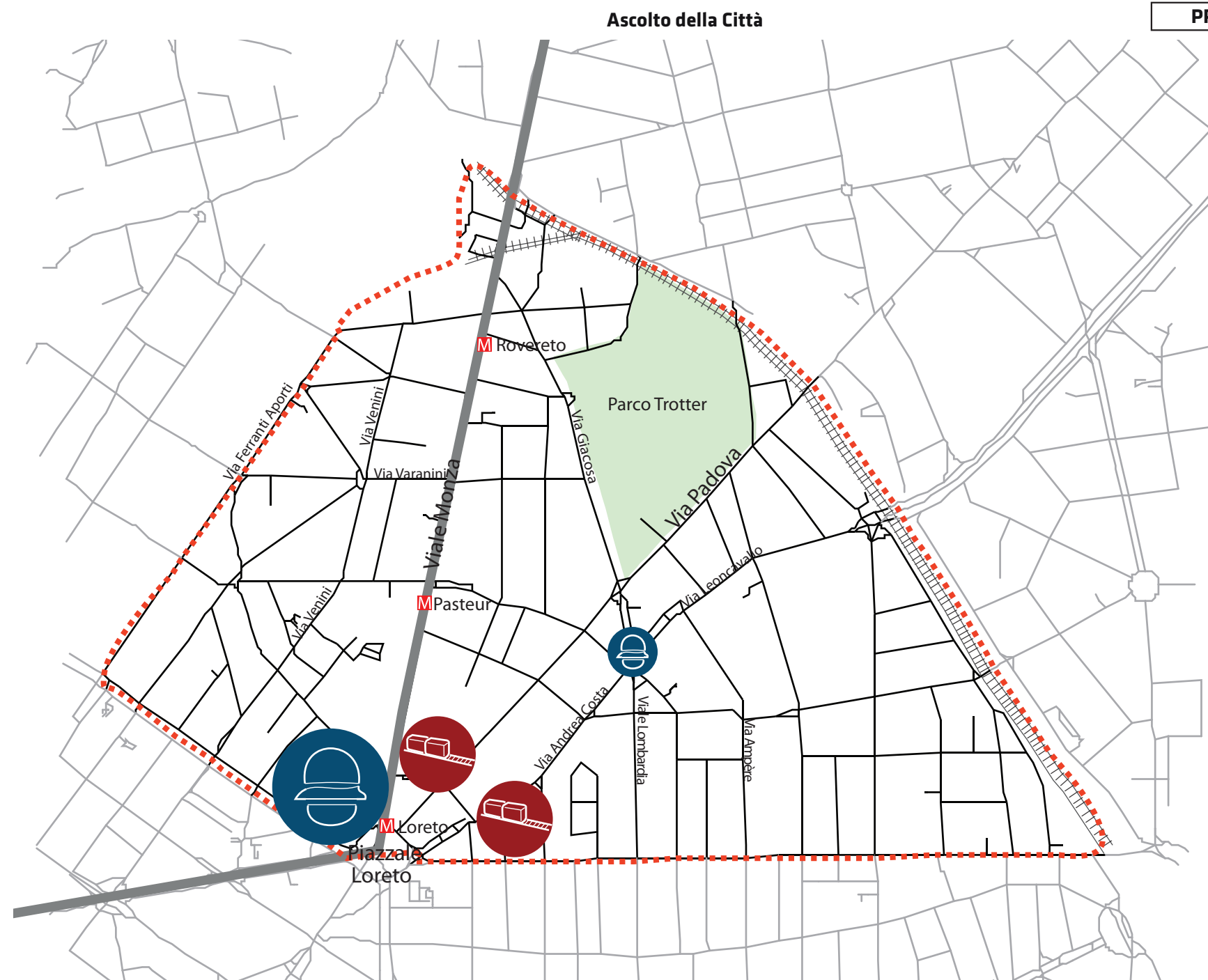
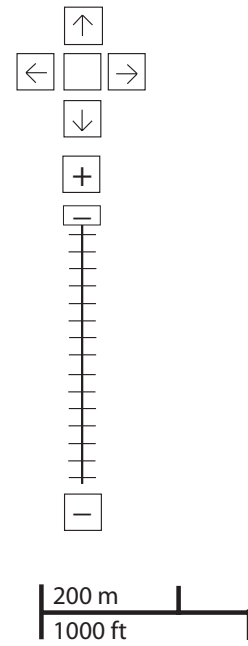
di cui

SERVIZI INDISPENSABILI (mq)

674 6.731 68.469 1.044 4.559 - 9.032 126.213 - - - 4.494 - 56.346 -

problemi

- cultura
- università e ricerca
- istruzione
- salute
- servizi sociali
- giustizia, sicurezza e protezione civile
- sport
- verde
- edilizia residenziale sociale
- amministrativo
- attrezzature religiose
- infrastrutture per mobilità e trasporto pubblico
- commercio e attività produttive
- infrastrutture tecnologiche e per l'ambiente
- turismo


















PROBLEMI potenzialità

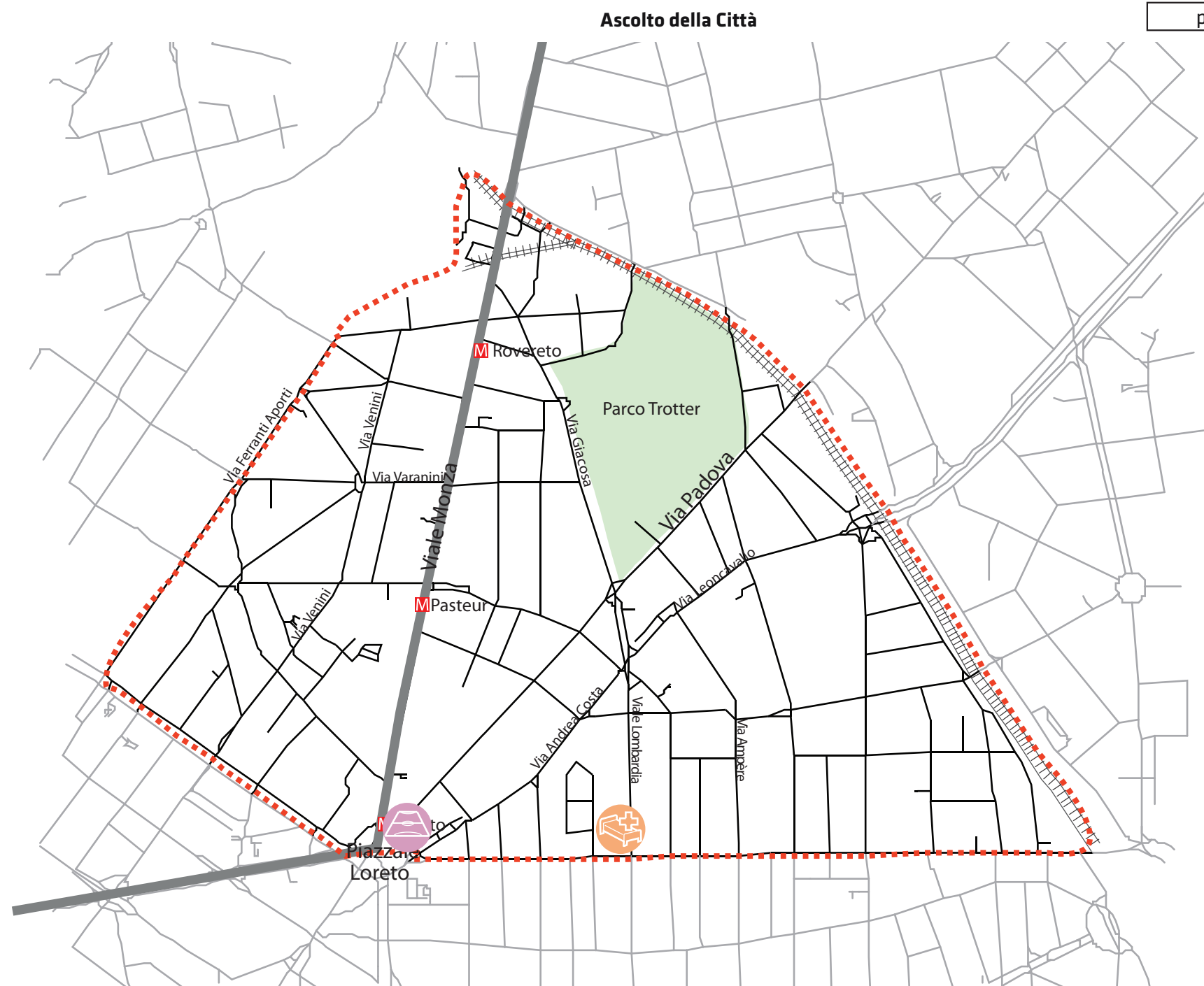
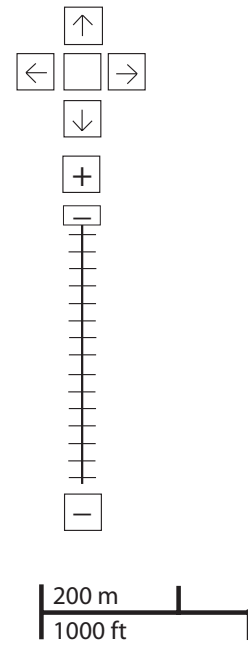
zona 2
reclami relativi alla zona

- 6
- 2
- 1

Considerazioni derivanti dall'analisi dei media (carta stampata e web) e dagli incontri pubblici nel periodo che va da giugno 2007 a giugno 2008.

potenzialità

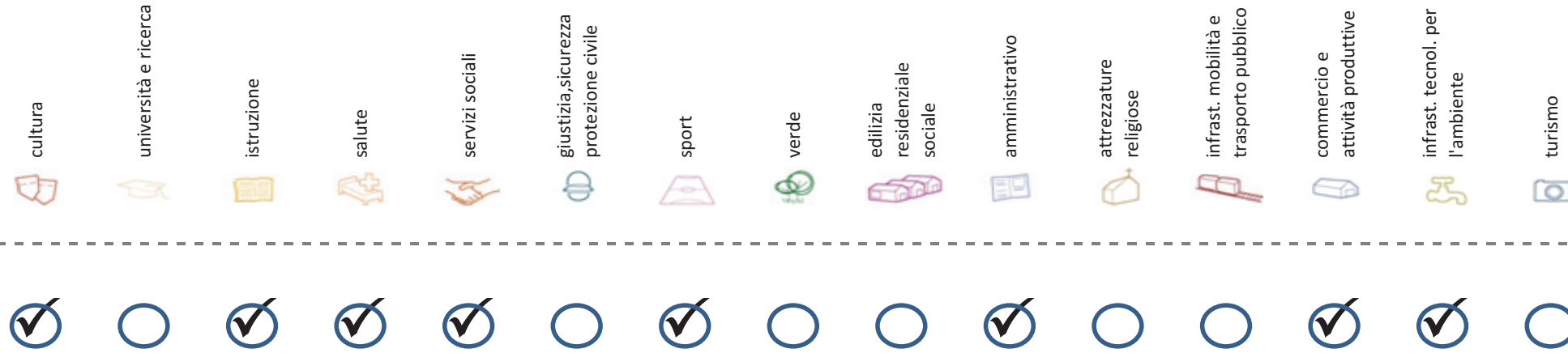
- cultura

- università e ricerca

- istruzione

- salute

- servizi sociali

- giustizia, sicurezza e protezione civile

- sport

- verde

- edilizia residenziale sociale

- amministrativo

- attrezzature religiose

- infrastrutture per mobilità e trasporto pubblico

- commercio e attività produttive

- infrastrutture tecnologiche e per l'ambiente

- turismo




problemi **POTENZIALITA'**

Considerazioni derivanti dall'analisi dei media (carta stampata e web) e dagli incontri pubblici nel periodo che va da giugno 2007 a giugno 2008.

Soddisfazione del bisogno di servizi



Servizi di natura territoriale per cui è possibile misurare il livello di soddisfazione del bisogno in rapporto ai bacini di utenza potenziale

Esprime la quota di popolazione residente nel NIL che, essendo potenzialmente target del servizio, **rischia di non essere servita sulla base dell'offerta presente.**

Ha la funzione di ponderare il bisogno potenzialmente insoddisfatto rilevato "entro il NIL" **rispetto al complessivo bisogno del servizio espresso a livello cittadino.**

Indice sintetico che quantifica il **livello di criticità potenziale del NIL** per il servizio sulla base delle due precedenti misure. La scala va da **0 (bisogno soddisfatto)** a **5 (segnale d'attenzione)**.

Per la metodologia completa si veda il documento **"Il Piano dei Servizi del Comune di Milano – Metodologia e analisi del bisogno di servizi"**

Categoria	Tipologia di servizio	% di bisogno non soddisfatto entro il NIL	% di bisogno non soddisfatto del NIL rispetto al bisogno cittadino	Livello di criticità da 0 a 5
Cultura	Biblioteche di quartiere	90,0%	8,7%	5
	Nidi d'infanzia	22,7%	3,1%	5
Istruzione	Scuole per l'infanzia	58,4%	2,7%	4
	Scuole primarie	13,5%	2,1%	1
	Scuole sec. di I grado	1,6%	0,2%	1
	Consultori pediatrici	71,4%	3,1%	4
Salute	Strutture ambulatoriali	6,0%	0,7%	1
	Farmacie	0,9%	0,7%	1
	Medici di med. generale	0,0%	0,0%	0
	Pediatri di libera scelta	22,4%	1,4%	1
Commercio e att. produttive	Mercati rionali coperti	23,0%	1,2%	1

Categoria	Tipologia di servizio	% di bisogno non soddisfatto entro il NIL	% di bisogno non soddisfatto del NIL rispetto al bisogno cittadino	Livello di criticità da 0 a 5
Servizi sociali	CAM	3,9%	0,3%	1
	CAG	35,5%	2,0%	1
Sport	CSRCA	7,7%	0,5%	1
	Centri sportivi Calcio	71,8%	5,0%	4
	Centri sportivi	57,0%	5,9%	4
	Palestre	7,5%	0,5%	1
Amministrativo	Piscine coperte	0,0%	0,0%	0
	Strut. sport. oratoriali	0,3%	0,1%	1
	Sedi di Milano semplice	87,6%	2,9%	5
Infrast. tecnol. per l'ambiente	Uffici postali	2,3%	0,3%	1
	Riciclerie	81,3%	8,7%	5

indicatori territoriali

Analisi delle superfici

Superficie Totale
(estensione areale totale, al lordo delle strade)
174,76 ha

Aree in trasformazione da PGT
% / ha

Superficie coperta / ha
40,54% / 70,9 ha

Superficie coperta ERP/ ha
% / ha

Aree a verde / ha
% / ha

Analisi mobilità

Mezzi pubblici
Numero fermate metro (FNM, Passante)
2
Numero fermate mezzi di superficie
56 pari a 0,32 unità/ha

Mobilità Ambiente
Piste ciclabili
m/ab
Superficie sosta veicoli

Analisi esercizi di vicinato

Numero di esercizi di vicinato
761 pari a 4,35 unità/ha

Numero di esercizi commerciali media struttura di vendita
31 pari a 0,18 unità/ha

Numero di esercizi commerciali grande struttura di vendita
0 unità

Numero di pubblici esercizi
259 pari a 1,48 unità/ha

Superficie di vendita di esercizi di vicinato per unità di superficie territoriale
246 mq/ha pari a 1,09 mq/ab

Superficie di vendita per esercizi di media distribuzione per unità di superficie
92 mq/ha pari a 0,41 mq/ab

Numero imprese (2007)
337 unità

Caratteristiche NIL

Presenza servizi sovra
NIL

-

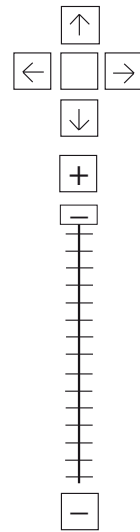
Presenza barriere fisiche
(che rendono chiuso il NIL)

-

trasformazioni in corso

Denominazione	St	superficie lorda di pavimento						
		totale	residenza	commercio	terziario	ricettivo	produttivo	funzioni compatibili
Conv R.2.14 Padova 55 PR1	-	-	-	-	-	-	-	-
Ist R.2.12 Monza 18/22 PCc3	-	-	-	-	-	-	-	-
Ist R.3.13 Accademia 59 PCc1	-	-	-	-	-	-	-	-
PII Venini 82	872	567	509	58	-	-	-	-

stima della popolazione a fine insediamento														n° componenti						
classi d'età																				
0-2	3-5	6-10	11-13	14-16	17-18	19-24	25-34	35-44	45-54	55-64	65-74	75+	Tot	1	2	3	4	5+	Tot	
-	-	-	-	-	-	-	-	-	-	-	-	-	-	-	-	-	-	-	-	-
-	-	-	-	-	-	-	-	-	-	-	-	-	-	-	-	-	-	-	-	-
-	-	-	-	-	-	-	-	-	-	-	-	-	-	-	-	-	-	-	-	-
0	0	1	0	0	0	1	2	2	2	1	1	0	10	1	1	1	1	0	4	

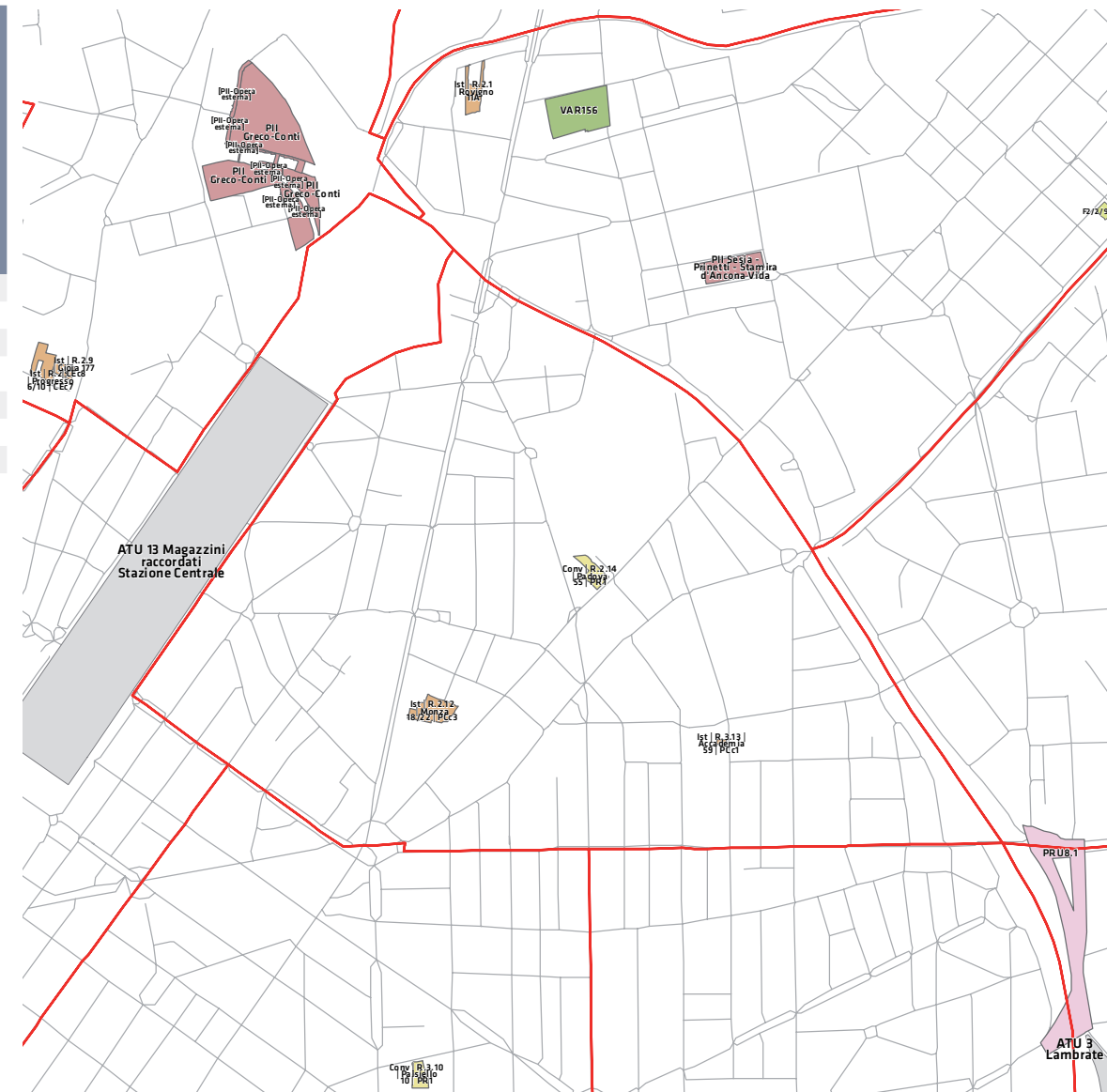


200 m
1000 ft

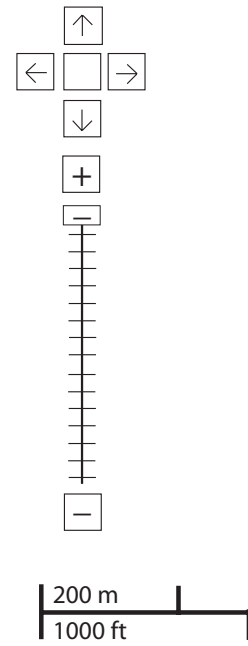
Legenda

- Rete stradale
- Perimetri NIL
- ATU
- Piano delle alienazioni
- Accordi di Programma
- Accordo Quadro
- Bando
- Convenzione
- Istanza
- Progetti viabilistici Expo
- PA
- PA Obbligatorie
- PCC in deroga
- PII e opere esterne
- PIR
- PRECU
- PRU
- Protocollo di Intesa
- VAR
- Zona C

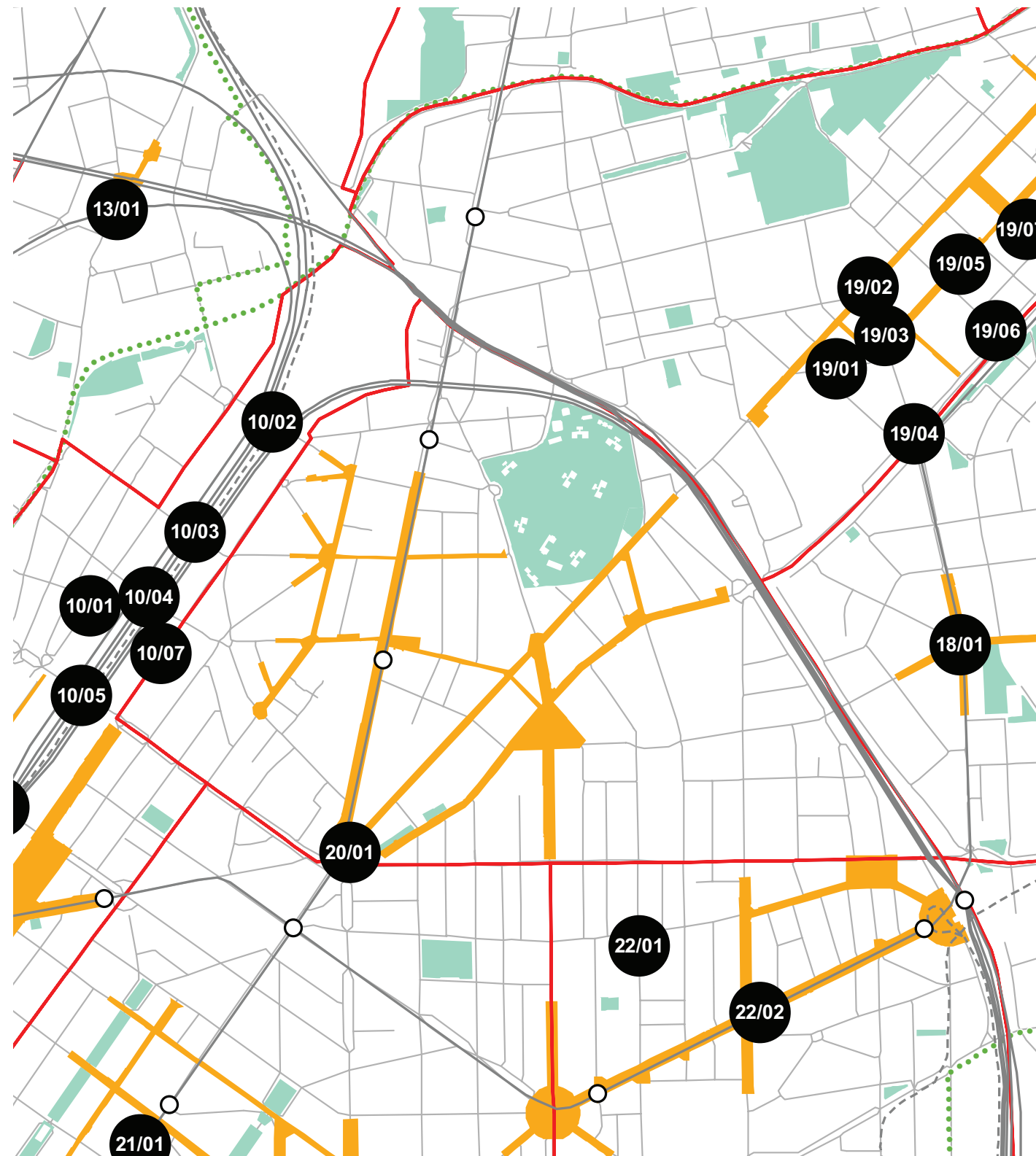
Nome	Standard totale (mq)	Cessione/asservimento aree	Cessione/asservimento parcheggi	Standard monetizzato (mq)	Standard qualitativo (tipologia)	Standard qualitativo (mq eq.)	Opere aggiuntive	Urbanizzazione primaria/secondaria



progettazione locale



- Legenda**
- Rete stradale
 - Perimetri NIL
 - ... Raggi verdi
 - Verde esistente
 - Verde programmato
 - Parchi regionali
 - Aree pedonali
 - Piani di cintura urbana
 - Ambiti di trasformazione
 - Centralità locali
 - Rete trasporto pubblico esistente
 - - - Rete trasporto pubblico programmato
 - Fermate MM esistenti
 - Fermate MM programmate

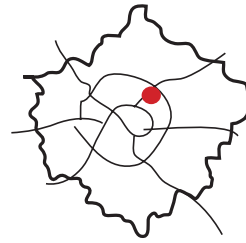


Riqualificazione del sistema di spazi pubblici intorno a piazzale Loreto favorendo il più possibile la comunicazione tra le zone della città divise dai grandi sistemi viabilistici. Riqualificazione di piazzale Loreto.

Interventi specifici

- 20/01 Piazzale Loreto
Riqualificare e ampliare le superfici pedonali per incentivare il commercio al dettaglio

analisi



localizzazione NIL



mappa del NIL

Residenti: **61.517**
Variazione prevista al 2032: 63.787 (+3,7%)

Densità abitativa (ab/km2): **21.378**
Densità prevista al 2032: 22.167

Struttura per età

Bambini (0-5): **3.128 (5,1%)**
Variazione prevista al 2032: 3.213 (+2,7%)

Minorenni (0-17): **9.120 (14,8%)**
Variazione prevista al 2032: 9.182 (+0,7%)

Giovani (18 - 34): **10.697 (17,4%)**
Variazione prevista al 2032: 12.399 (+15,9%)

Anziani (65+): **14.038 (22,8%)**
Variazione prevista al 2032: 15.654 (+11,5%)

"Grandi" anziani (85+): **2.190 (3,6%)**
Variazione prevista al 2032: 3.302 (+50,8%)

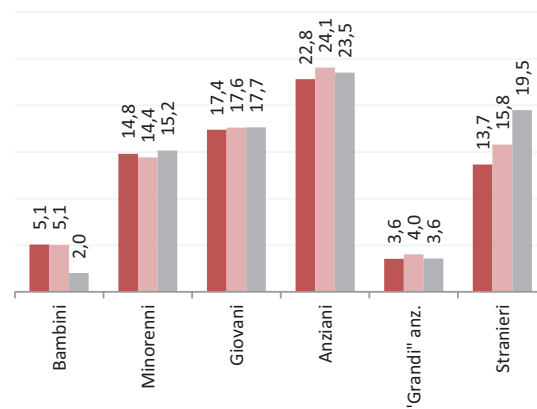
Popolazione straniera

Totale stranieri: **8.401 (13,7%)**

Minorenni tra gli stranieri: **1.062 (12,6%)**

Cittadinanze prevalenti (% su totale stranieri)

1° Filippina 1378 (23,5%)
2° Cingalese 560 (9,6%)
3° Cinese 541 (9,2%)



Dotazione di servizi

Dotazione servizi: **mq**
Per abitante: mq/ab

Dotazione minima: **mq**
Per abitante: mq/ab

Dotazione min. Milano: **mq**
Per abitante: mq/ab

Destinazione d'uso degli edifici

Residenziale: **71,4%**
A Milano: 60,2%

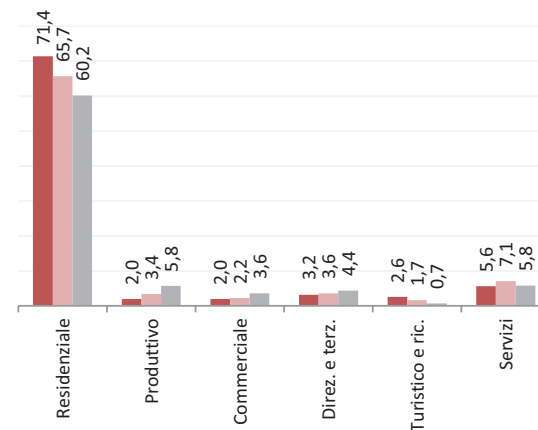
Produttivo: **2,0%**
A Milano: 5,8%

Commerciale: **2,0%**
A Milano: 3,6%

Direzionale e terziario: **3,2%**
A Milano: 4,4%

Turistico e ricettivo: **2,6%**
A Milano: 0,7%

Servizi: **5,6%**
A Milano: 5,8%



Potenzialità

Molte occasioni culturali e per il tempo libero.

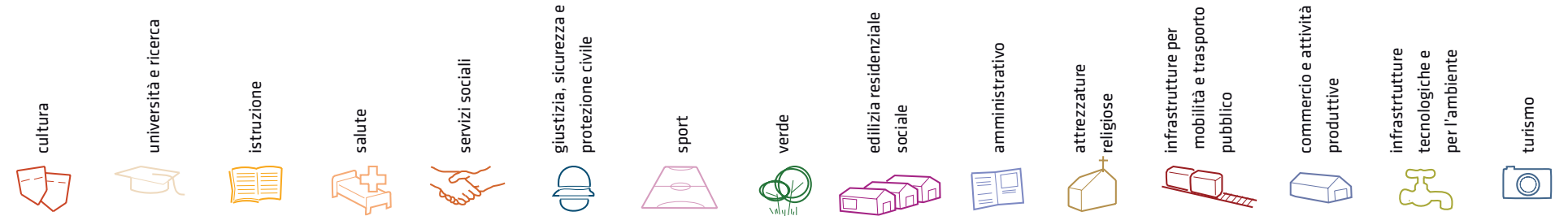
Problemi

Alcuni problemi di prostituzione in viale Abruzzi. È nato un comitato contro la mancanza di parcheggi e l'eccessiva presenza di "strisce blu".

Considerazioni derivanti dall'analisi dei media (carta stampata e web) e dagli incontri pubblici nel periodo che va da giugno 2007 a giugno 2008.

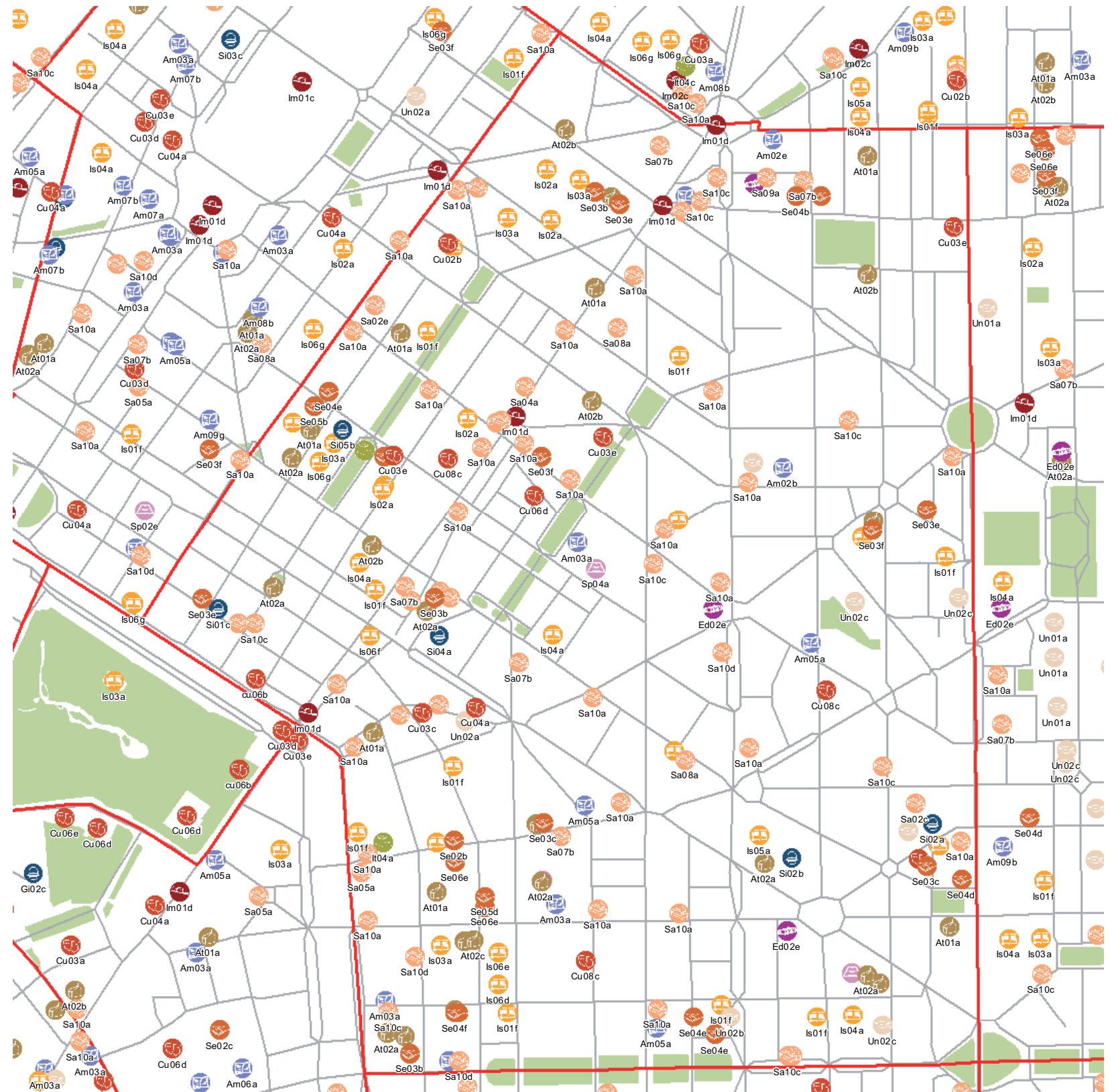
I dati sulla condizione demografica e su servizi ed edifici sono stati elaborati dal Settore Statistica e dal Settore Pianificazione Strategica. I dati sulla percezione dei cittadini derivano dall'analisi dei media (carta stampata e web) e da incontri pubblici appositamente svolti.

servizi esistenti e programmati*



Mappatura

- Am01a Borsa
- Am02a Centro cucina e mensa
- Am02b Consigli di Zona
- Am02c Magazzini e depositi
- Am02d Sedi istituzionali comunali
- Am02e Uffici comunali
- Am03a Consolato
- Am05a Poste - Agenzie di base e uffici succursali
- Am06a Sedi istituzionali provinciali
- Am06b Uffici provinciali
- Am07a Sedi istituzionali regionali
- Am07b Uffici regionali
- Am08a Prefettura
- Am08b Uffici, provveditorati e agenzie statali
- Am09a Acqua potabile uffici
- Am09b Edilizia residenziale uffici
- Am09c Energia elettrica uffici
- Am09d Gas metano uffici
- Am09e Poste e telecomunicazioni uffici
- Am09f Previdenza e assistenza uffici
- Am09g Trasporti e mobilità uffici
- At01a Istituti, opere e fondazioni religiose
- At02a Chiese e santuari cattolici
- At02b Luoghi per il culto e centri di confessioni religiose
- At02c Oratori e opere parrocchiali
- At03a Uffici ecclesiastici
- Co02a Mercati rionali
- Co03b Mercato floricolo
- Co03c Mercato ittico
- Co03d Mercato ortofrutticolo
- Cu01a Associazioni culturali
- Cu02a Centri sociali e ricreativi
- Cu02b Sedi di associazioni socio-culturali e di categoria
- Cu03a Archivi
- Cu03b Biblioteche Centrali
- Cu03c Biblioteche di quartiere
- Cu03d Specialistiche e di conservazione
- Cu03e Centri di documentazione e altre biblioteche
- Cu04a Centri congressi e sale conferenze
- Cu06b Istituti Culturali e monumenti
- Cu06d Musei
- Cu06e Sedi espositive
- Cu07b Scuola di cinema
- Cu07c Scuola di danza
- Cu07d Scuola di musica
- Cu07e Scuola di teatro
- Cu08a Auditorium
- Cu08b Polifunzionale
- Cu08c Teatro
- Ed02b Residenza in locazione a canone convenzionato
- Ed02d Residenza pubblica
- Ed02e Residenza per studenti
- Gi01a Istituti penali
- Gi01b Istituti penali minorili
- Gi02a Tribunale
- Si02c Uffici giudiziari
- Im01a Aeroporti
- Im01b Scali e depositi ferroviari
- Im01c Stazioni ferroviarie
- Im01d Stazioni MM
- Im02a Parcheggi pertinenziali
- Im02c Parcheggi pubblici esterni alla carreggiata
- Im02d Parcheggi pubblici d'interscambio
- Im02e Parcheggi pubblici per i grandi servizi pubblici
- It01a Depositi autobus, tram e metropolitana
- It01b Depositi e autorimesse (Gestione rifiuti)
- It02a Impianti e sezioni distaccate acqua potabile
- It03a Cabine e impianti gas metano
- It03b Cogeneratori gas metano
- It04a Cabine elettriche
- It04c Stazioni e sottostazioni elettriche
- It04d Unità e poli operativi distribuzione energia elettrica
- It05a Impianti di raccolta rifiuti
- It05c Smaltimento rifiuti
- It05d Impianti smaltimento e recupero rifiuti
- It06a Depuratori
- It06b Sgrigliatori
- Is01a Centro giochi
- Is01b Centro prima infanzia
- Is01e Micronido
- Is01f Nidi d'infanzia
- Is01g Nido aziendale
- Is01h Nido famiglia
- Is02a Scuole di formazione professionale
- Is03a Scuole per l'infanzia
- Is03b Scuole per l'infanzia speciali
- Is03c Scuole per l'infanzia straniere
- Is04a Scuole primarie
- Is04b Scuole primarie speciali
- Is04c Scuole primarie straniere
- Is05a Scuole secondarie inferiori
- Is05b Scuole secondarie inferiori speciali
- Is05c Scuole secondarie inferiori straniere
- Is06a Conservatorio
- Is06b Istituto d'Arte
- Is06c Istituto istruzione superiore
- Is06d Istituto magistrale
- Is06e Istituto professionale
- Is06f Istituto tecnico
- Is06g Liceo
- Is06h Perito
- Is07a Centri di Formazione
- Is07c Enti accreditati di formazione professionale
- Is07d Fondazione Scuole Civiche
- Is08a Tempo per le famiglie
- Sa01a Canile
- Sa02a Centri di psicologia del bambino
- Sa02c Centri ASL
- Sa02d Ufficio Relazione con il Pubblico e Direzioni ASL
- Sa02e Unità tutela dei minori
- Sa03a Cimiteri
- Sa04a Pronto soccorso e pronto intervento
- Sa05a Servizi di medicina di laboratorio
- Sa06a Struttura ospedaliera
- Sa07a Consultori Pediatrici
- Sa07b Strutture ambulatoriali
- Sa08a Strutture di ricovero e cura
- Sa09a Strutture psichiatriche
- Sa10a Farmacie
- Sa10b Medici di Medicina Generale
- Sa10c Pediatri libera scelta
- Sa10d Veterinari
- Se02a Centri aggregativi multifunzionali
- Se02b Centri aggregazione giovanili
- Se02c Centri socio ricreativi culturali per anziani
- Se03b Servizi Comunali di accesso per adulti
- Se03c Servizi Comunali specialistici per adulti
- Se03d Servizi di Assistenza Domiciliare per adulti
- Se03e Servizi Residenziali per adulti
- Se03f Servizi Territoriali per adulti
- Se04b Servizi Comunali di accesso per anziani
- Se04c Servizi Comunali specialistici per anziani
- Se04d Servizi di Assistenza Domiciliare per anziani
- Se04e Servizi Residenziali per anziani
- Se04f Servizi Territoriali per anziani
- Se05a Servizi Comunali di accesso per disabili
- Se05b Servizi Comunali specialistici per disabili
- Se05c Servizi di Assistenza Domiciliare per disabili
- Se05d Servizi Residenziali per disabili
- Se05e Servizi Territoriali per disabili
- Se06b Servizi Comunali di accesso per minori
- Se06c Servizi Comunali specialistici per minori
- Se06d Servizi di Assistenza Domiciliare per minori
- Se06e Servizi Residenziali per minori
- Se06f Servizi Territoriali per minori
- Si01a Carabinieri - Caserme e stazioni
- Si01b Carabinieri - Centro detentivo per la permanenza temporanea e assis
- Si01c Carabinieri - Comandi e uffici
- Si02a Forze Armate - Caserme e impianti
- Si02b Forze Armate - Comandi
- Si02c Forze Armate - Scuola militare
- Si03a Guardia di Finanza - Comandi interregionali e regionali
- Si03b Guardia di Finanza - Gruppi e Compagnie
- Si03c Guardia di Finanza - Nuclei regionali e provinciali polizia tributaria
- Si03d Guardia di Finanza - Nuclei speciali
- Si04a Polizia di Stato - Caserme e commissariati
- Si04b Polizia di Stato - Comandi e Posti di P.S.
- Si04c Polizia di Stato - Scuola P.S.
- Si04d Polizia Ferroviaria
- Si04e Polizia frontiera
- Si04f Polizia stradale
- Si05a Questura
- Si05b Polizia Locale - Autoparco e depositi giudiziari
- Si05c Polizia Locale - Comandi e presidi
- Si05d Polizia Locale - Nuclei
- Si05e Polizia Locale - Scuola polizia municipale
- Si05f Polizia Locale - Sezioni
- Si07a Protezione Civile - Aree di esercitazione
- Si07b Protezione Civile - Sedi
- Si08a Vigili del Fuoco - Caserma e uffici
- Sp01a Centri polivalenti
- Sp02b Centri balneari
- Sp02c Centri sportivi
- Sp02e Piscine
- Sp03a Grande impianto
- Sp03c Stadio pubblico o regolato da atto d'asservimento
- Sp04a Strutture sportive oratoriali
- Tu01a Campi
- Tu01b Ostelli
- Tu02a Fiera e spazi espositivi
- Un01a Centri ricerca/laboratori di ricerca
- Un02a Accademie e Istituti superiori di studi
- Un02b Incubatori d'impresa
- Un02c Sedi e poli universitari
- Un02d Servizi per studenti
- Ve01a Giardino di quartiere
- Ve01b Giardino pubblico
- Ve01c Parco estensivo
- Ve01d Parco storico
- Ve01e Parco urbano



*Servizi programmati dal Piano Triennale delle Opere Pubbliche (PTOOPP)



Offerta complessiva servizi

2 Cu02b	1 Un02a	18 Is01f	1 Sa02c	1 Se02a	1 Si01c	1 Sp02e	78.419 mq Ve01a	5 Ed02e	1 Am02a	14 At01a	4 Im01d		1 It04a
1 Cu03c	1 Un02b	6 Is02a	1 Sa02d	1 Se02b	1 Si02a	3 Sp04a			1 Am02b	10 At02a	10 Im02a (sotterraneo)		1 It04c
2 Cu03d	5 Un02c	11 Is03a	1 Sa02e	2 Se02c	1 Si02b				3 Am02e	4 At02b			
3 Cu03e		6 Is04a	1 Sa04a	6 Se03b	1 Si04a				3 Am03a	1 At02c			
1 Cu04a		4 Is05a	2 Sa05a	3 Se03c	2 Si05b				4 Am05a				
1 Cu06b		2 Is06d	1 Sa07a	2 Se03d	1 Si08a				2 Am06b				
2 Cu06d		1 Is06e	11 Sa07b	3 Se03e									
3 Cu08c		4 Is06f	2 Sa08a	7 Se03f									
		1 Is06g	11 Sa09a	4 Se04b									
		4 Is07a	2 Sa10a	19 Se04d									
			30 Sa10a	3 Se04e									
			12 Sa10c	1 Se04f									
			4 Sa10d	1 Se05a									
				1 Se05b									
				5 Se05c									
				1 Se05d									
				1 Se06b									
				2 Se06d									
				7 Se06e									
				3 Se06f									
















TOT. (mq)

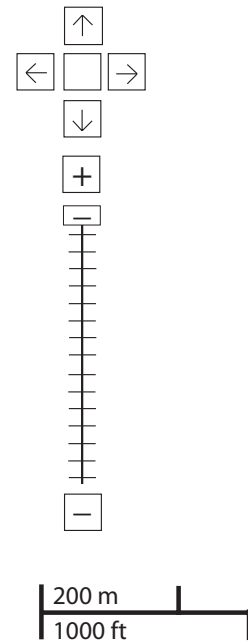
di cui

SERVIZI INDISPENSABILI (mq)

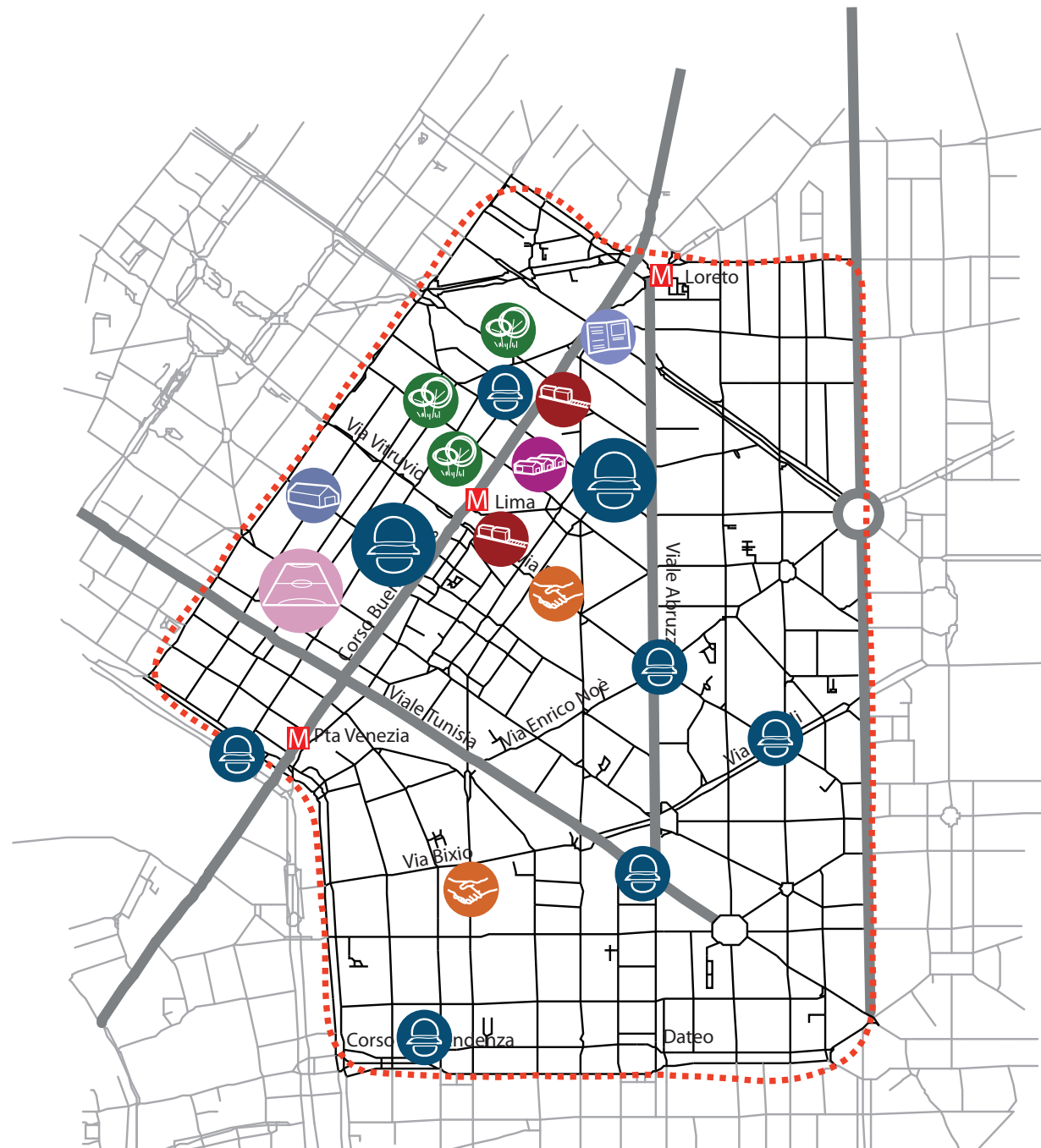
3.571	10.114	58.591	6.272	14.848	16.034	8.794	78.419	2.883	1.849	28.928	-	-	1.900	-
2.679	10.114	58.591	1.370	14.848	3.250	8.794	78.419	-	1.849	-	-	-	1.900	-

problemi

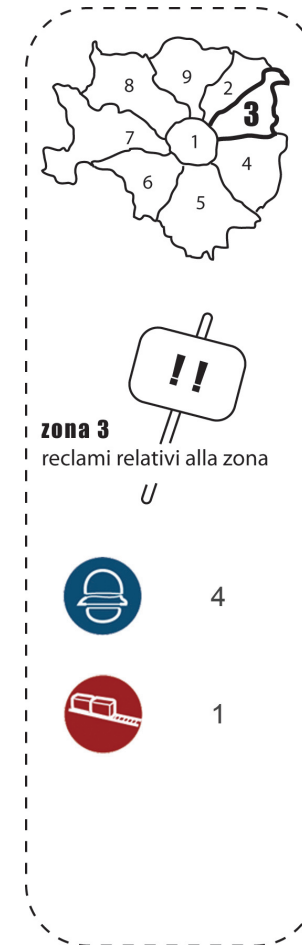
- cultura

- università e ricerca

- istruzione

- salute

- servizi sociali

- giustizia, sicurezza e protezione civile

- sport

- verde

- edilizia residenziale sociale

- amministrativo

- attrezzature religiose

- infrastrutture per mobilità e trasporto pubblico

- commercio e attività produttive

- infrastrutture tecnologiche e per l'ambiente

- turismo




Ascolto della Città



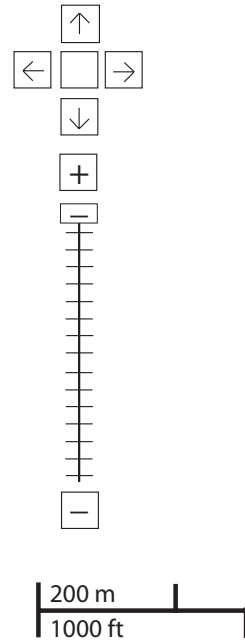
PROBLEMI	potenzialità
----------	--------------



Considerazioni derivanti dall'analisi dei media (carta stampata e web) e dagli incontri pubblici nel periodo che va da giugno 2007 a giugno 2008.

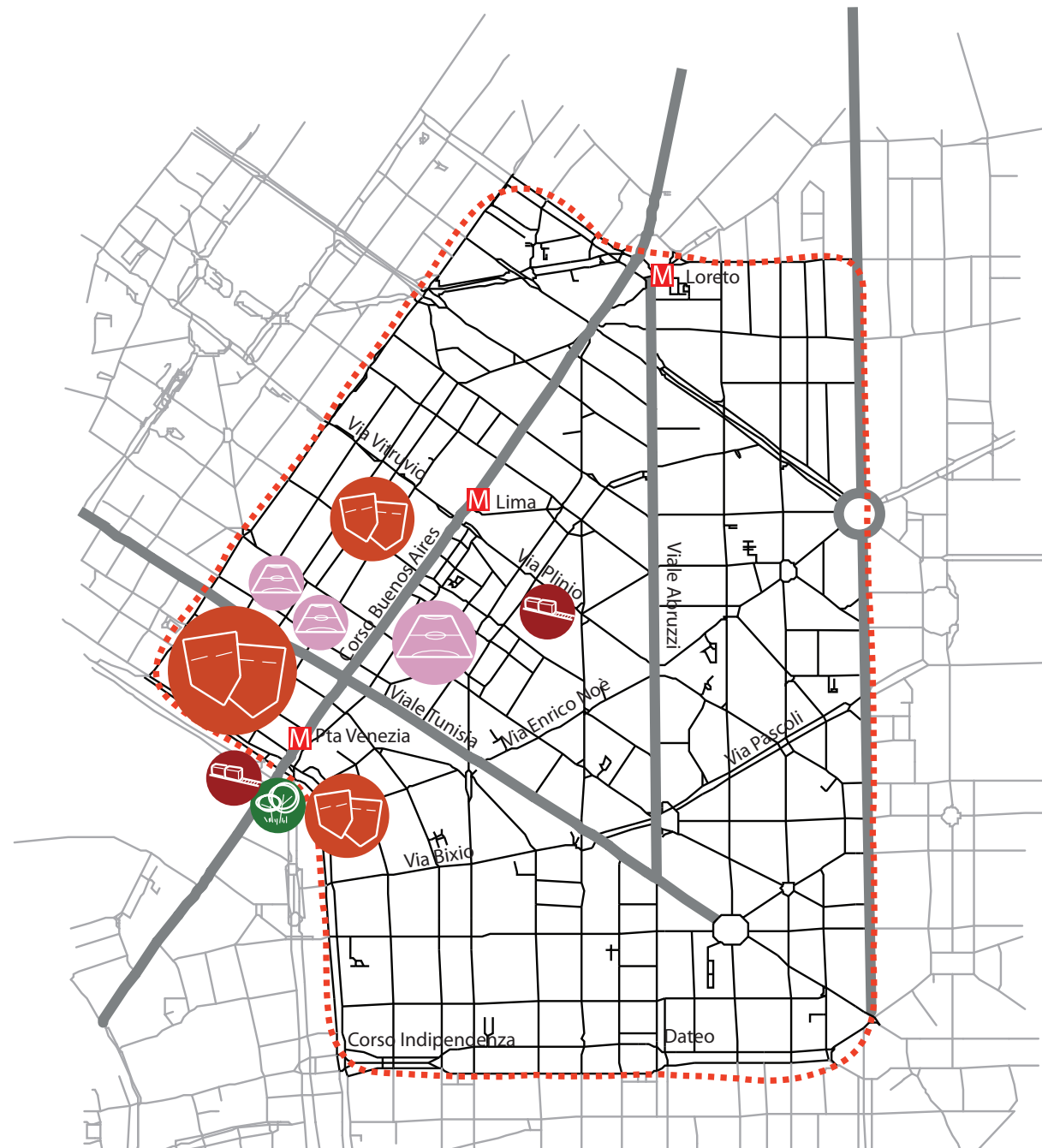
potenzialità

- cultura
- università e ricerca
- istruzione
- salute
- servizi sociali
- giustizia, sicurezza e protezione civile
- sport
- verde
- edilizia residenziale sociale
- amministrativo
- attrezzature religiose
- infrastrutture per mobilità e trasporto pubblico
- commercio e attività produttive
- infrastrutture tecnologiche e per l'ambiente
- turismo



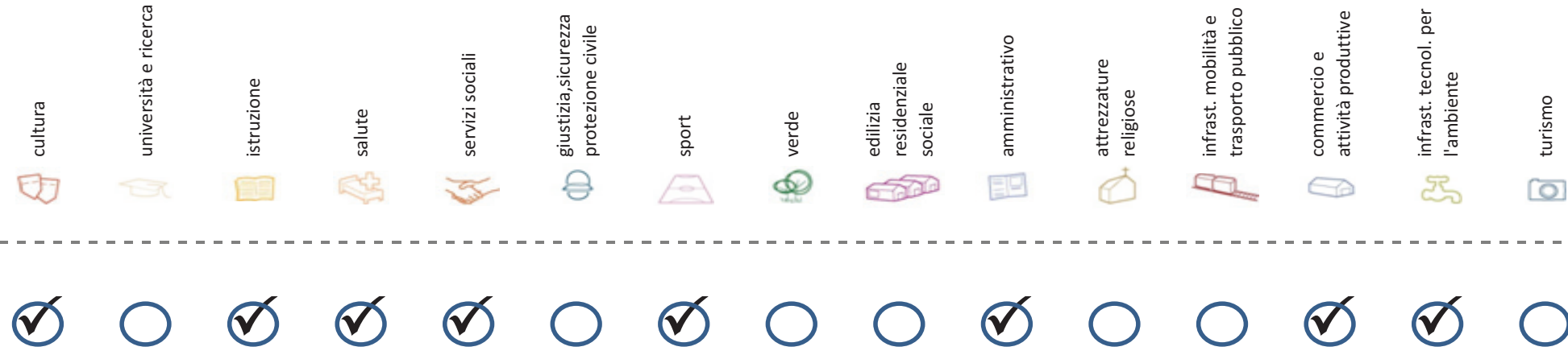
Ascolto della Città

problemi **POTENZIALITA'**



Considerazioni derivanti dall'analisi dei media (carta stampata e web) e dagli incontri pubblici nel periodo che va da giugno 2007 a giugno 2008.

Soddisfazione del bisogno di servizi



Servizi di natura territoriale per cui è possibile misurare il livello di soddisfazione del bisogno in rapporto ai bacini di utenza potenziale

Esprime la quota di popolazione residente nel NIL che, essendo potenzialmente target del servizio, **rischia di non essere servita sulla base dell'offerta presente.**

Ha la funzione di ponderare il bisogno potenzialmente insoddisfatto rilevato "entro il NIL" rispetto al complessivo bisogno del servizio espresso a livello cittadino.

Indice sintetico che quantifica il **livello di criticità potenziale del NIL** per il servizio sulla base delle due precedenti misure. La scala va da **0 (bisogno soddisfatto)** a **5 (segnale d'attenzione)**.

Per la metodologia completa si veda il documento **"Il Piano dei Servizi del Comune di Milano – Metodologia e analisi del bisogno di servizi"**

Categoria	Tipologia di servizio	% di bisogno non soddisfatto entro il NIL	% di bisogno non soddisfatto del NIL rispetto al bisogno cittadino	Livello di criticità da 0 a 5
Cultura	Biblioteche di quartiere	10,7%	1,6%	1
	Nidi d'infanzia	17,7%	3,2%	4
Istruzione	Scuole per l'infanzia	46,4%	3,4%	4
	Scuole primarie	2,1%	0,6%	1
	Scuole sec. di I grado	0,2%	0,0%	1
Salute	Consultori pediatrici	26,3%	1,8%	1
	Strutture ambulatoriali	0,0%	0,0%	0
	Farmacie	1,2%	1,6%	1
	Medici di med. generale	0,0%	0,0%	0
	Pediatri di libera scelta	16,6%	1,7%	1
Commercio e att. produttive	Mercati rionali coperti	90,0%	7,0%	5

Categoria	Tipologia di servizio	% di bisogno non soddisfatto entro il NIL	% di bisogno non soddisfatto del NIL rispetto al bisogno cittadino	Livello di criticità da 0 a 5
	CAM	3,8%	0,5%	1
Servizi sociali	CAG	19,0%	1,8%	1
	CSRCA	6,2%	0,7%	1
Sport	Centri sportivi Calcio	90,6%	9,6%	5
	Centri sportivi	91,2%	14,2%	5
	Palestre	0,0%	0,0%	0
	Piscine coperte	0,0%	0,0%	0
	Strut. sport. oratoriali	2,2%	0,8%	1
Amministrativo	Sedi di Milano semplice	57,2%	2,9%	3
	Uffici postali	0,9%	0,2%	1
Infrast. tecnol. per l'ambiente	Riciclerie	27,8%	4,4%	1

indicatori territoriali

Analisi delle superfici

Superficie Totale
(estensione areale totale, al lordo delle strade)
287,8 ha

Aree in trasformazione da PGT
-

Superficie coperta / ha
40,4 % / 116,3 ha

Superficie coperta ERP/ ha
-

Aree a verde / ha
-

Analisi mobilità

Mezzi pubblici
Numero fermate metro (FNM,
Passante)
5
Numero fermate mezzi di superficie
119 pari a 0,4 unità/ha

Mobilità Ambiente
Piste ciclabili
-
Superficie sosta veicoli
-

Analisi esercizi di vicinato

Numero di esercizi di vicinato
1.780 pari a 6,2 unità/ha

Numero di esercizi commerciali media
struttura di vendita
53 pari a 0,2 unità/ha

Numero di esercizi commerciali grande
struttura di vendita
2,0 unità

Numero di pubblici esercizi
545 pari a 1,9 unità/ha

Superficie di vendita di esercizi
di vicinato per unità di superficie
territoriale
364 mq/ha pari a 1,7 mq/ab

Superficie di vendita per esercizi
di media distribuzione per unità di
superficie
124 mq/ha pari a 0,6 mq/ab

Numero imprese (2007)
520 unità

Caratteristiche NIL

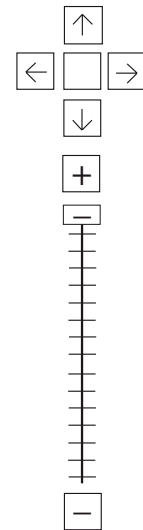
Presenza servizi sovra
NIL
Università, Centri di
ricerca.

Presenza barriere fisiche
(che rendono chiuso il NIL)
-

trasformazioni in corso

Denominazione	St	superficie lorda di pavimento						
		totale	residenza	commercio	terziario	ricettivo	produttivo	funzioni compatibili
Conv R.3.10 Paisiello 10 PR1	-	-	-	-	-	-	-	-
Ist R.2.8 - R.3.1 Buenos Aires 3	-	-	-	-	-	-	-	-

stima della popolazione a fine insediamento																			
classi d'età											n° componenti								
0-2	3-5	6-10	11-13	14-16	17-18	19-24	25-34	35-44	45-54	55-64	65-74	75+	Tot	1	2	3	4	5+	Tot
-	-	-	-	-	-	-	-	-	-	-	-	-	-	-	-	-	-	-	-
-	-	-	-	-	-	-	-	-	-	-	-	-	-	-	-	-	-	-	-

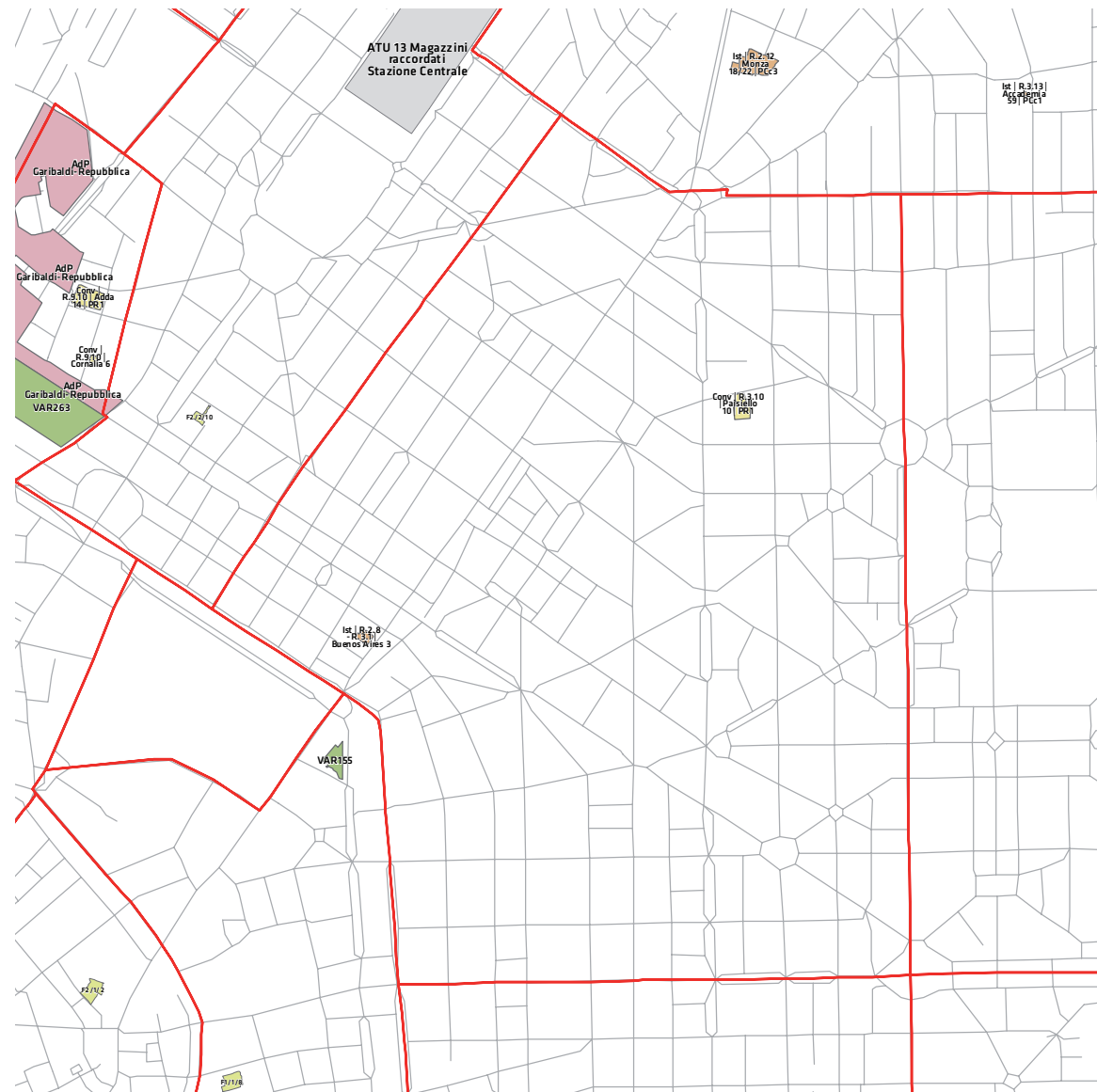


200 m
1000 ft

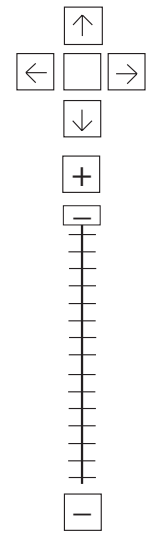
Legenda

- Rete stradale
- Perimetri NIL
- ATU
- Piano delle alienazioni
- Accordi di Programma
- Accordo Quadro
- Bando
- Convenzione
- Istanza
- Progetti viabilistici Expo
- PA
- PA Obbligatorie
- PCC in deroga
- PII e opere esterne
- PIR
- PRECU
- PRU
- Protocollo di Intesa
- VAR
- Zona C

Nome	Standard totale (mq)	Cessione/asservimento aree	Cessione/asservimento parcheggi	Standard monetizzato (mq)	Standard qualitativo (tipologia)	Standard qualitativo (mq eq.)	Opere aggiuntive	Urbanizzazione primaria/secondaria

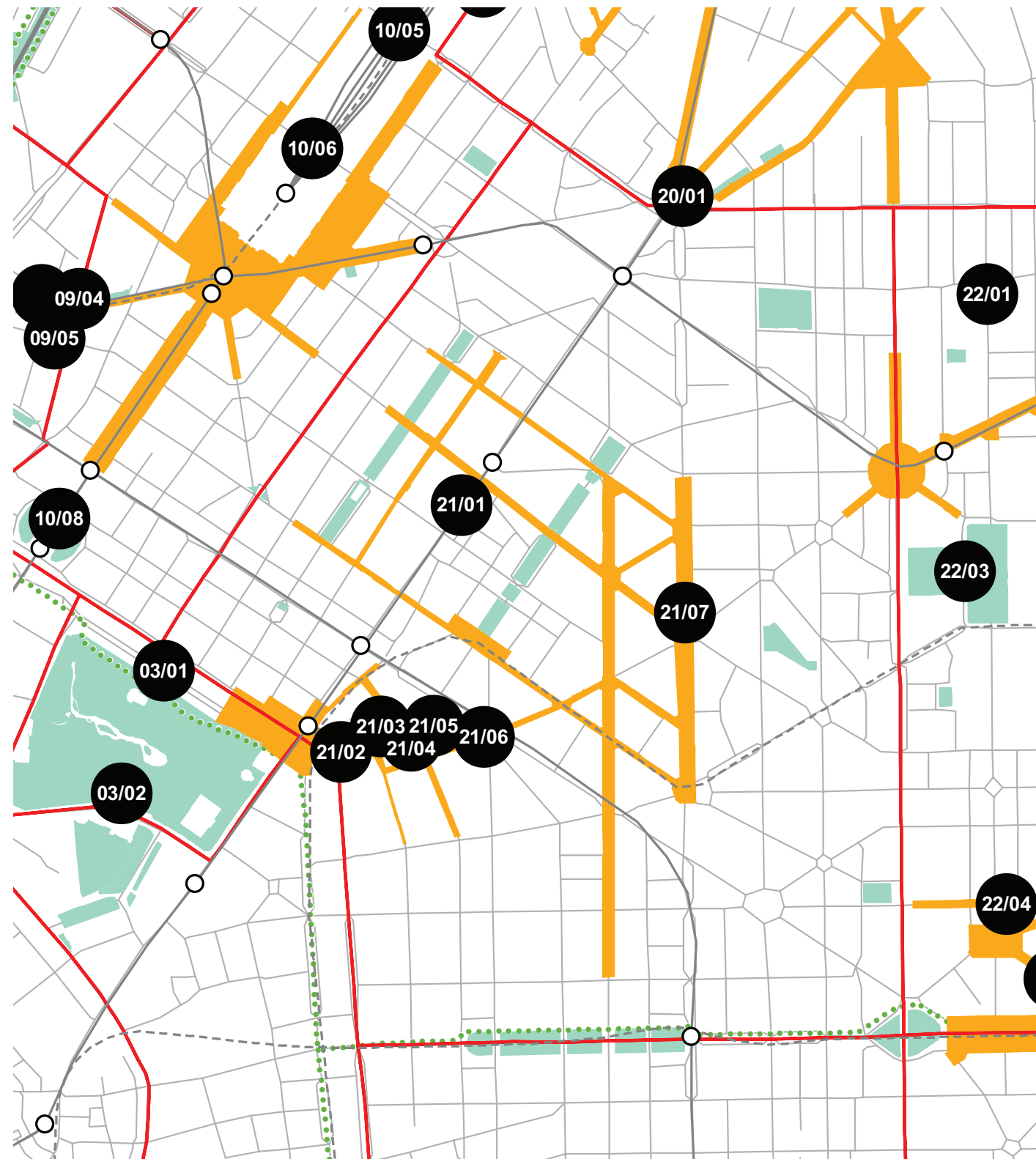


progettazione locale



200 m
1000 ft

- Legenda**
- Rete stradale
 - Perimetri NIL
 - ... Raggi verdi
 - Verde esistente
 - Verde programmato
 - Parchi regionali
 - Aree pedonali
 - Piani di cintura urbana
 - Ambiti di trasformazione
 - Centralità locali
 - Rete trasporto pubblico esistente
 - Rete trasporto pubblico programmato
 - Fermate MM esistenti
 - Fermate MM programmate

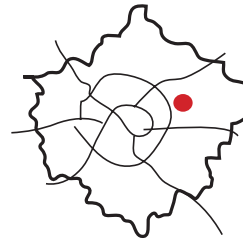


Generale riqualificazione delle aree pedonali su Corso Buenos Aires e nelle aree a ridosso, con particolare attenzione a Piazza Oberdan. Riqualificazione e sviluppo delle aree pedonali tra piazza Oberdan e Piazza VIII Novembre, come stimolo e a salvaguardia delle attività commerciali di quartiere. Realizzazione di una corsia preferenziale su viale Abruzzi, con riqualificazione dell'asse e delle sue intersezioni con l'obiettivo di unire maggiormente le due parti di città e incentivare la vitalità commerciale già presente nel quartiere.

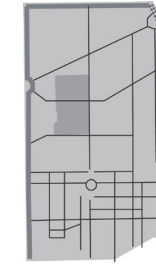
Interventi specifici

- 21/01 Corso Buenos Aires
Riqualificare e ampliare le superfici pedonali per incentivare il commercio al dettaglio
- 21/02 Piazza Oberdan
Riqualificare e ampliare le superfici pedonali con aree di sosta e superfici verdi
- 21/03 Via Malpighi
Riqualificare e ampliare le superfici pedonali per incentivare il commercio al dettaglio
- 21/04 Via Melzo
Riqualificare e ampliare le superfici pedonali per incentivare il commercio al dettaglio
- 21/05 Via Frisi
Riqualificare e ampliare le superfici pedonali per incentivare il commercio al dettaglio
- 21/06 Piazza 8 Novembre
Riqualificare e ampliare le superfici pedonali con aree di sosta e superfici verdi
- 21/07 Viale Abruzzi
Realizzare corsia riservata ai mezzi pubblici

analisi



localizzazione NIL



mappa del NIL

Residenti: **36.463**
Variazione prevista al 2032: 36.914 (+1,2%)

Densità abitativa (ab/km2): **16.518**
Densità prevista al 2032: 16.722

Struttura per età

Bambini (0-5): **1.722 (4,7%)**
Variazione prevista al 2032: 1.822 (+5,8%)

Minorenni (0-17): **4.895 (13,4%)**
Variazione prevista al 2032: 5.331 (+8,9%)

Giovani (18 - 34): **6.443 (17,7%)**
Variazione prevista al 2032: 7.329 (+13,8%)

Anziani (65+): **9.383 (25,7%)**
Variazione prevista al 2032: 8.892 (-5,2%)

"Grandi" anziani (85+): **1.677 (4,6%)**
Variazione prevista al 2032: 2.012 (+20%)

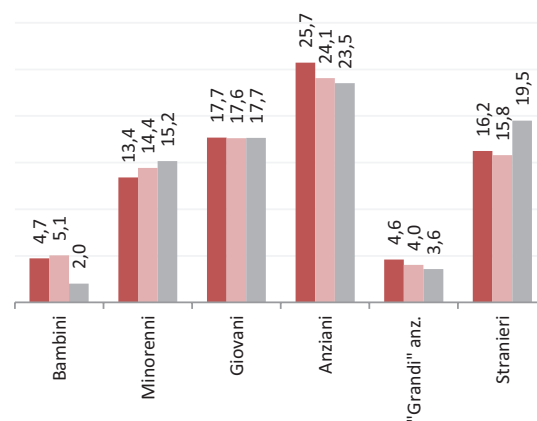
Popolazione straniera

Totale stranieri: **5.919 (16,2%)**

Minorenni tra gli stranieri: **924 (15,6%)**

Cittadinanze prevalenti (% su totale stranieri)

1° Filippina 892 (41,3%)
2° Peruviana 615 (28,4%)
3° Egiziana 430 (19,9%)



Dotazione di servizi

Dotazione servizi: **mq**
Per abitante: mq/ab

Dotazione minima: **mq**
Per abitante: mq/ab

Dotazione min. Milano: **mq**
Per abitante: mq/ab

Destinazione d'uso degli edifici

Residenziale: **69,3%**
A Milano: 60,2%

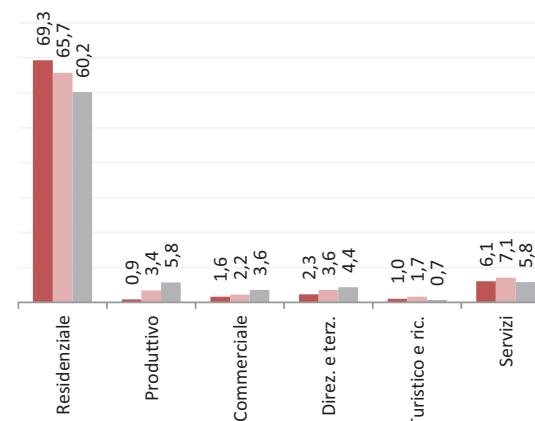
Produttivo: **0,9%**
A Milano: 5,8%

Commerciale: **1,6%**
A Milano: 3,6%

Direzionale e terziario: **2,3%**
A Milano: 4,4%

Turistico e ricettivo: **1,0%**
A Milano: 0,7%

Servizi: **6,1%**
A Milano: 5,8%



Potenzialità

Corsi e servizi innovativi al Politecnico; realizzazione di alloggi per studenti universitari a costi accessibili; sono presenti numerosi servizi, quali impianti sportivi (Campus Giuriati e Impianto sportivo Crespi) ed attività culturali (spazio espositivo permanente nell'istituto Besta).

Nuovo centro di specializzazione all'istituto Nazionale dei Tumori.

Problemi

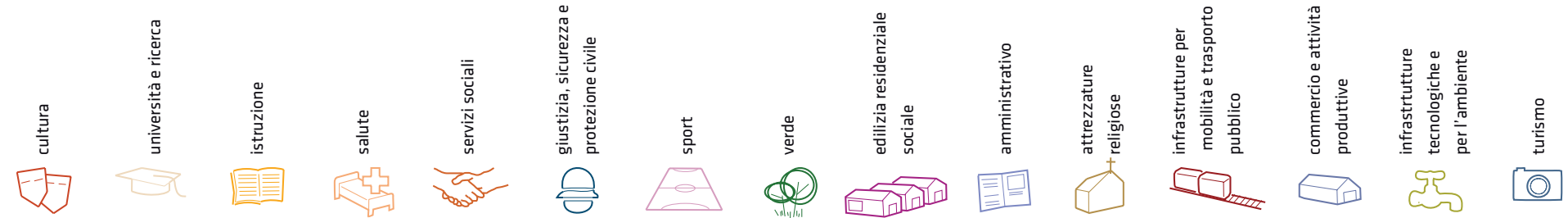
Edifici fatiscenti in via Inama.

Inadeguatezza della struttura e della collocazione dell'Istituto Nazionale dei Tumori.

Considerazioni derivanti dall'analisi dei media (carta stampata e web) e dagli incontri pubblici nel periodo che va da giugno 2007 a giugno 2008.

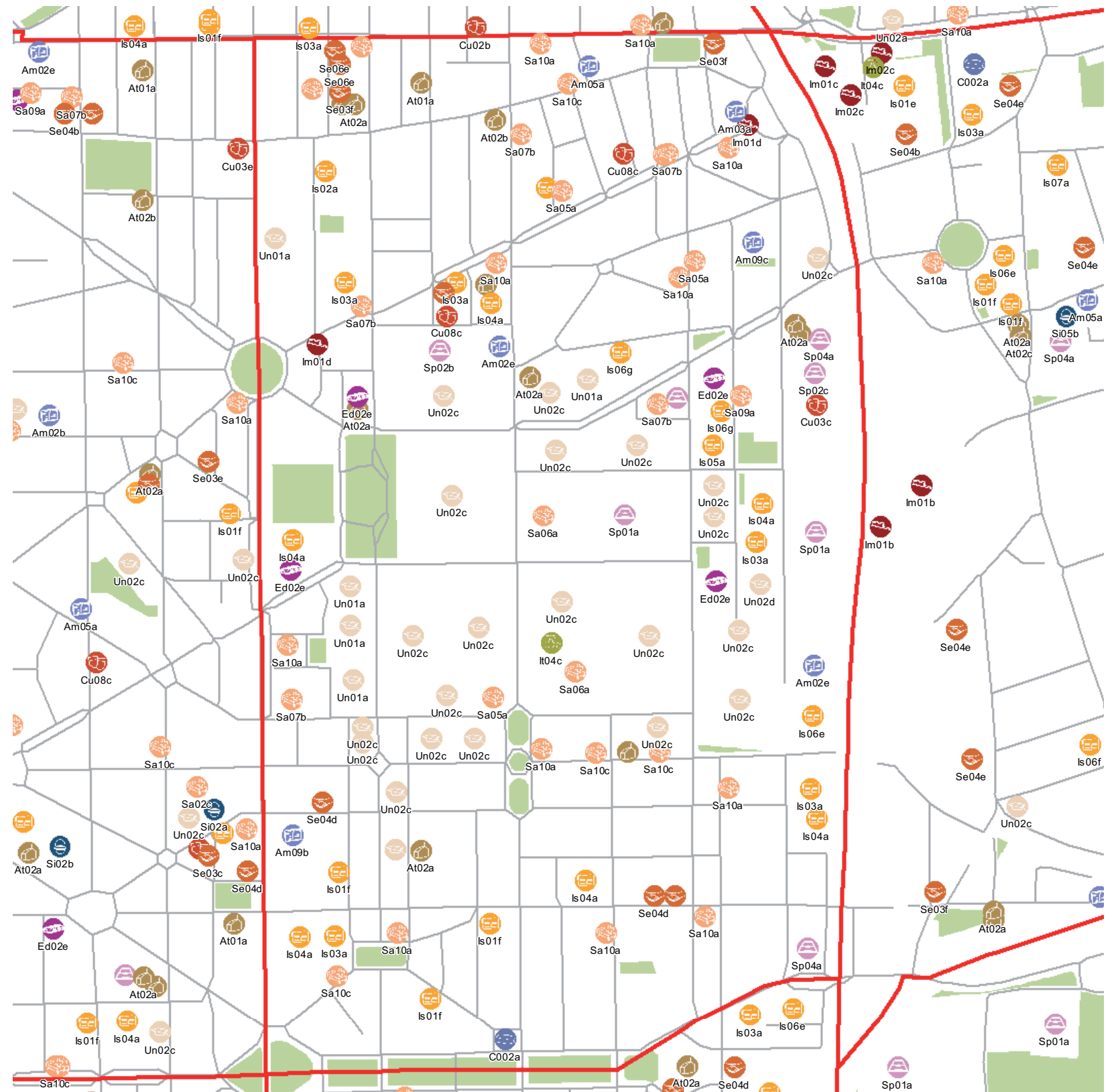
I dati sulla condizione demografica e su servizi ed edifici sono stati elaborati dal Settore Statistica e dal Settore Pianificazione Strategica. I dati sulla percezione dei cittadini derivano dall'analisi dei media (carta stampata e web) e da incontri pubblici appositamente svolti.

servizi esistenti e programmati*



Mappatura

- Am01a Borsa
- Am02a Centro cucina e mensa
- Am02b Consigli di Zona
- Am02c Magazzini e depositi
- Am02d Sedi istituzionali comunali
- Am02e Uffici comunali
- Am03a Consolato
- Am05a Poste - Agenzie di base e uffici succursali
- Am06a Sedi istituzionali provinciali
- Am06b Uffici provinciali
- Am07a Sedi istituzionali regionali
- Am07b Uffici regionali
- Am08a Prefettura
- Am08b Uffici, provveditorati e agenzie statali
- Am09a Acqua potabile uffici
- Am09b Edilizia residenziale uffici
- Am09c Energia elettrica uffici
- Am09d Gas metano uffici
- Am09e Poste e telecomunicazioni uffici
- Am09f Previdenza e assistenza uffici
- Am09g Trasporti e mobilità uffici
- At01a Istituti, opere e fondazioni religiose
- At02a Chiese e santuari cattolici
- At02b Luoghi per il culto e centri di confessioni religiose
- At02c Oratori e opere parrocchiali
- At03a Uffici ecclesiastici
- Co02a Mercati rionali
- Co03b Mercato floricolo
- Co03c Mercato ittico
- Co03d Mercato ortofrutticolo
- Cu01a Associazioni culturali
- Cu02a Centri sociali e ricreativi
- Cu02b Sedi di associazioni socio-culturali e di categoria
- Cu03a Archivi
- Cu03b Biblioteche Centrali
- Cu03c Biblioteche di quartiere
- Cu03d Specialistiche e di conservazione
- Cu03e Centri di documentazione e altre biblioteche
- Cu04a Centri congressi e sale conferenze
- Cu06b Istituti Culturali e monumenti
- Cu06d Musei
- Cu06e Sedi espositive
- Cu07b Scuola di cinema
- Cu07c Scuola di danza
- Cu07d Scuola di musica
- Cu07e Scuola di teatro
- Cu08a Auditorium
- Cu08b Polifunzionale
- Cu08c Teatro
- Ed02b Residenza in locazione a canone convenzionato
- Ed02d Residenza pubblica
- Ed02e Residenza per studenti
- Gi01a Istituti penali
- Gi01b Istituti penali minorili
- Gi02a Tribunali
- Gi02c Uffici giudiziari
- Im01a Aeroporti
- Im01b Scali e depositi ferroviari
- Im01c Stazioni ferroviarie
- Im01d Stazioni MM
- Im02a Parcheggi pertinenziali
- Im02c Parcheggi pubblici esterni alla carreggiata
- Im02d Parcheggi pubblici d'interscambio
- Im02e Parcheggi pubblici per i grandi servizi pubblici
- It01a Depositi autobus, tram e metropolitana
- It01b Depositi e autorimesse (Gestione rifiuti)
- It02a Impianti e sezioni distaccate acqua potabile
- It03a Cabine e impianti gas metano
- It03b Cogeneratori gas metano
- It04a Cabine elettriche
- It04c Stazioni e sottostazioni elettriche
- It04d Unità e poli operativi distribuzione energia elettrica
- It05a Impianti di raccolta rifiuti
- It05c Smaltimento rifiuti
- It05d Impianti smaltimento e recupero rifiuti
- It06a Depuratori
- It06b Sgrigliatori
- It06c Centro giochi
- Is01a Centro prima infanzia
- Is01b Centro prima infanzia
- Is01e Micronido
- Is01f Nidi d'infanzia
- Is01g Nido aziendale
- Is01h Nido famiglia
- Is02a Scuole di formazione professionale
- Is03a Scuole per l'infanzia
- Is03b Scuole per l'infanzia speciali
- Is03c Scuole per l'infanzia straniere
- Is04a Scuole primarie
- Is04b Scuole primarie speciali
- Is04c Scuole primarie straniere
- Is05a Scuole secondarie inferiori
- Is05b Scuole secondarie inferiori speciali
- Is05c Scuole secondarie inferiori straniere
- Is06a Conservatorio
- Is06b Istituto d'Arte
- Is06c Istituto Istruzione superiore
- Is06d Istituto magistrale
- Is06e Istituto professionale
- Is06f Istituto tecnico
- Is06g Liceo
- Is06h Perito
- Is07a Centri di Formazione
- Is07c Enti accreditati di formazione professionale
- Is07d Fondazione Scuole Civiche
- Is07e Tempo per le famiglie
- Is08a Canile
- Sa01a Centri di psicologia del bambino
- Sa02a Centri ASL
- Sa02d Ufficio Relazione con il Pubblico e Direzioni ASL
- Sa02e Unità tutela dei minori
- Sa03a Cimiteri
- Sa04a Pronto soccorso e pronto intervento
- Sa05a Servizi di medicina di laboratorio
- Sa06a Struttura ospedaliera
- Sa07a Consultori Pediatrici
- Sa07b Strutture ambulatoriali
- Sa08a Strutture di ricovero e cura
- Sa09a Strutture psichiatriche
- Sa10a Farmacie
- Sa10b Medici di Medicina Generale
- Sa10c Pediatri libera scelta
- Sa10d Veterinari
- Se02a Centri aggregativi multifunzionali
- Se02b Centri aggregazione giovanili
- Se02c Centri socio ricreativi culturali per anziani
- Se03b Servizi Comunali di accesso per adulti
- Se03c Servizi Comunali specialistici per adulti
- Se03d Servizi di Assistenza Domiciliare per adulti
- Se03e Servizi Residenziali per adulti
- Se03f Servizi Territoriali per adulti
- Se04b Servizi Comunali di accesso per anziani
- Se04c Servizi Comunali specialistici per anziani
- Se04d Servizi di Assistenza Domiciliare per anziani
- Se04e Servizi Residenziali per anziani
- Se04f Servizi Territoriali per anziani
- Se05a Servizi Comunali di accesso per disabili
- Se05b Servizi Comunali specialistici per disabili
- Se05c Servizi di Assistenza Domiciliare per disabili
- Se05d Servizi Residenziali per disabili
- Se05e Servizi Territoriali per disabili
- Se06b Servizi Comunali di accesso per minori
- Se06c Servizi Comunali specialistici per minori
- Se06d Servizi di Assistenza Domiciliare per minori
- Se06e Servizi Residenziali per minori
- Se06f Servizi Territoriali per minori
- SI01a Carabinieri - Caserme e stazioni
- SI01b Carabinieri - Centro detentivo per la permanenza temporanea e assis
- SI01c Carabinieri - Comandi e uffici
- SI02a Forze Armate - Caserme e impianti
- SI02b Forze Armate - Comandi
- SI02c Forze Armate - Scuola militare
- SI03a Guardia di Finanza - Comandi interregionali e regionali
- SI03b Guardia di Finanza - Gruppi e Compagnie
- SI03c Guardia di Finanza - Nuclei regionali e provinciali polizia tributaria
- SI03d Guardia di Finanza - Nuclei speciali
- SI04a Polizia di Stato - Caserme e commissariati
- SI04b Polizia di Stato - Comandi e Posti di P.S.
- SI04c Polizia di Stato - Scuola P.S.
- SI04d Polizia Ferroviaria
- SI04e Polizia frontiera
- SI04f Polizia stradale
- SI04g Questura
- SI05a Polizia Locale - Autoparco e depositi giudiziari
- SI05b Polizia Locale - Comandi e presidi
- SI05c Polizia Locale - Nuclei
- SI05d Polizia Locale - Scuola polizia municipale
- SI05e Polizia Locale - Sezioni
- SI07a Protezione Civile - Aree di esercitazione
- SI07b Protezione Civile - Sedi
- SI08a Vigili del Fuoco - Caserma e uffici
- Sp01a Centri polivalenti
- Sp02b Centri balneari
- Sp02c Centri sportivi
- Sp02e Piscine
- Sp03a Grande impianto
- Sp03c Stadio pubblico o regolato da atto d'asservimento
- Sp04a Strutture sportive oratoriali
- Tu01a Campi
- Tu01b Ostelli
- Tu02a Fiera e spazi espositivi
- Un01a Centri ricerca/laboratori di ricerca
- Un02a Accademie e Istituti superiori di studi
- Un02b Incubatori d'impresa
- Un02c Sedi e poli universitari
- Un02d Servizi per studenti
- Ve01a Giardino di quartiere
- Ve01b Giardino pubblico
- Ve01c Parco estensivo
- Ve01d Parco storico
- Ve01e Parco urbano



*Servizi programmati dal Piano Triennale delle Opere Pubbliche (PTOOPP)







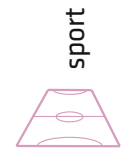

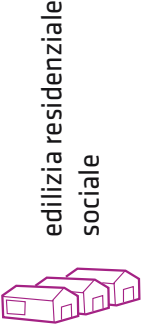
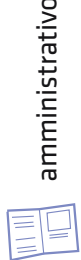







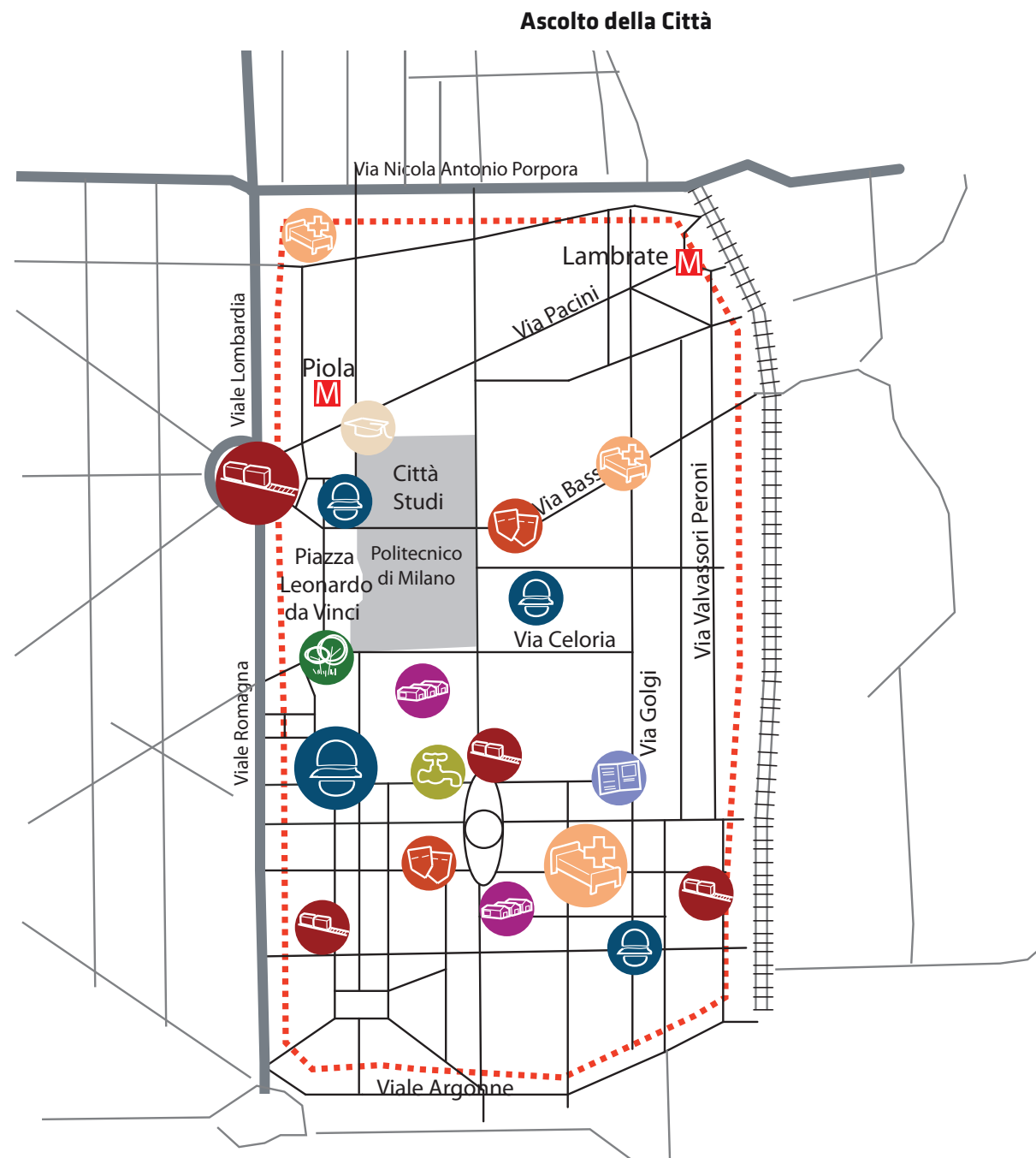
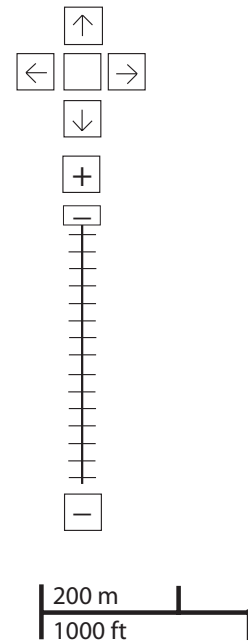
Offerta complessiva servizi

1 Cu02a	7 Un01a	4 Is01f	1 Sa02a	1 Se03b	1 Si05b	2 Sp01a	84.049 mq Ve01a	4 Ed02e	2 Am02a	3 At01a	2 Im01d	1 Co02a	1 It04c
1 Cu03c	1 Un02a	1 Is01g	7 Sa05a	1 Se03e		1 Sp02b			2 Am02e	7 At02a	3 Im02a (sotterraneo)		
3 Cu03d	30 Un02c	2 Is02a	3 Sa06a	7 Se03f		2 Sp02c			1 Am03a	2 At02b			
1 Cu06b	1 Un02d	8 Is03a	1 Sa07a	3 Se04d		4 Sp04a			1 Am05a	1 At02c			
1 Cu06d		8 Is04a	8 Sa07b	1 Se04e					1 Am09b				
3 Cu08c		1 Is04b	2 Sa09a	6 Se06e					1 Am09c				
		5 Is05a	11 Sa10a										
		1 Is06b	4 Sa10c										
		1 Is06e											
		1 Is06f											
		4 Is06g											
		2 Is07a											

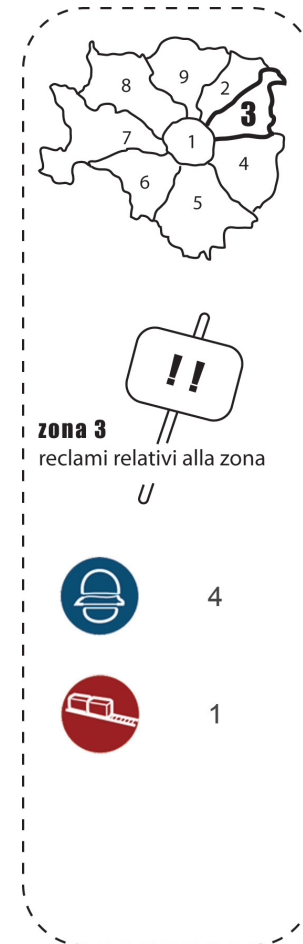
TOT. (mq)	8.236	336.518	66.021	46.331	2.173	-	116.913	84.049	18.819	15.027	13.792	-	478	1.776	-
di cui															
SERVIZI INDISPENSABILI (mq)	8.236	305.257	66.021	43.493	2.173	-	116.913	84.049	-	6.741	-	-	-	1.776	-

problemi

- cultura

- università e ricerca

- istruzione

- salute

- servizi sociali

- giustizia, sicurezza e protezione civile

- sport

- verde

- edilizia residenziale sociale

- amministrativo

- attrezzature religiose

- infrastrutture per mobilità e trasporto pubblico

- commercio e attività produttive

- infrastrutture tecnologiche e per l'ambiente

- turismo


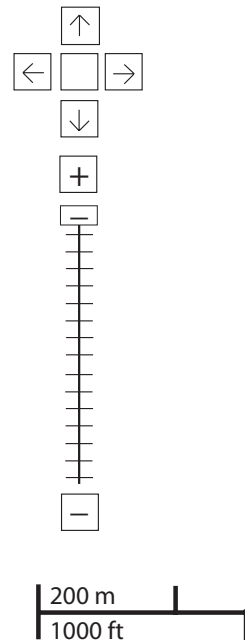
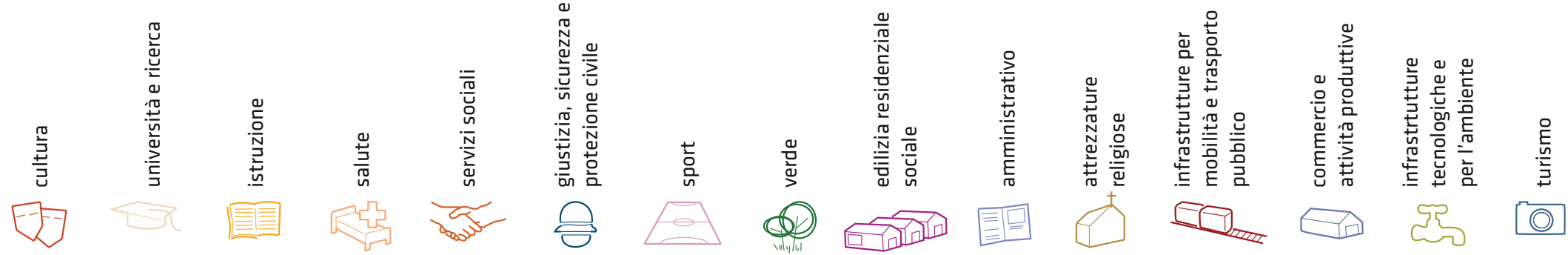


PROBLEMI	potenzialità
----------	--------------

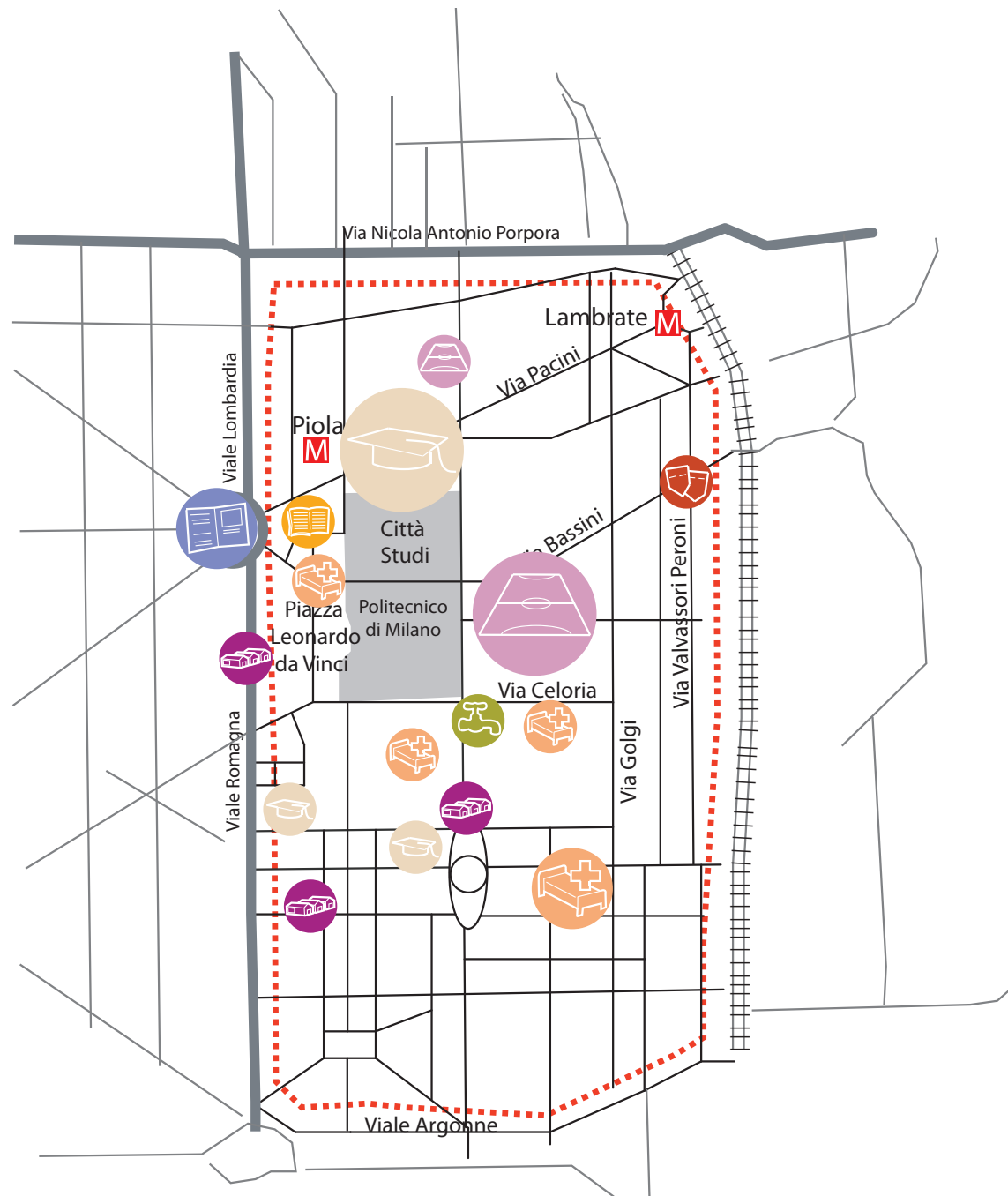


Considerazioni derivanti dall'analisi dei media (carta stampata e web) e dagli incontri pubblici nel periodo che va da giugno 2007 a giugno 2008.

potenzialità



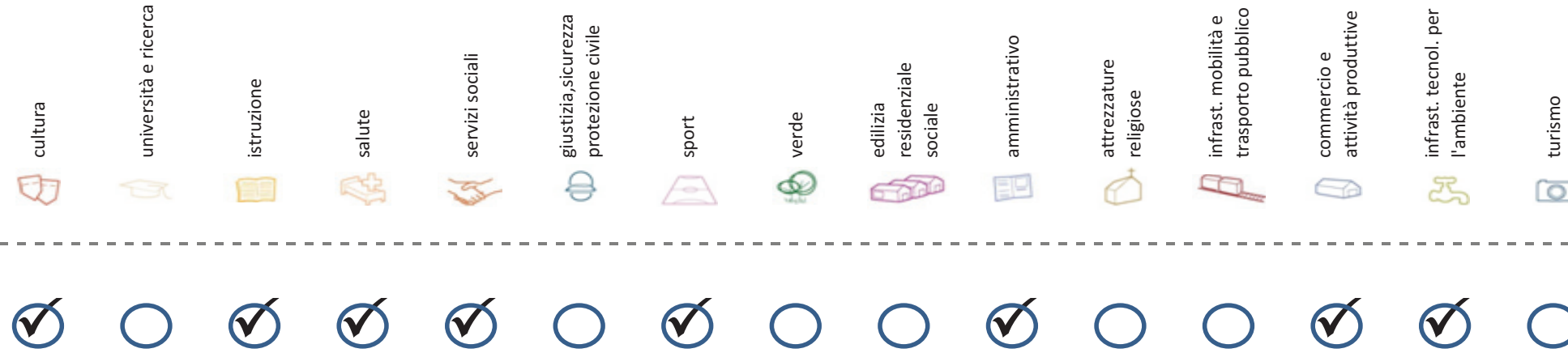
Ascolto della Città



problemi **POTENZIALITA'**

Considerazioni derivanti dall'analisi dei media (carta stampata e web) e dagli incontri pubblici nel periodo che va da giugno 2007 a giugno 2008.

Soddisfazione del bisogno di servizi



Servizi di natura territoriale per cui è possibile misurare il livello di soddisfazione del bisogno in rapporto ai bacini di utenza potenziale

Esprime la quota di popolazione residente nel NIL che, essendo potenzialmente target del servizio, **rischia di non essere servita sulla base dell'offerta presente.**

Ha la funzione di ponderare il bisogno potenzialmente insoddisfatto rilevato "entro il NIL" **rispetto al complessivo bisogno del servizio espresso a livello cittadino.**

Indice sintetico che quantifica il **livello di criticità potenziale del NIL** per il servizio sulla base delle due precedenti misure. La scala va da **0 (bisogno soddisfatto)** a **5 (segnale d'attenzione)**.

Per la metodologia completa si veda il documento **"Il Piano dei Servizi del Comune di Milano – Metodologia e analisi del bisogno di servizi"**

Categoria	Tipologia di servizio	% di bisogno non soddisfatto entro il NIL	% di bisogno non soddisfatto del NIL rispetto al bisogno cittadino	Livello di criticità da 0 a 5
Cultura	Biblioteche di quartiere	23,7%	2,1%	1
	Nidi d'infanzia	24,1%	2,3%	4
Istruzione	Scuole per l'infanzia	50,7%	1,9%	2
	Scuole primarie	5,5%	0,8%	1
	Scuole sec. di I grado	8,9%	1,1%	1
	Consultori pediatrici	49,3%	1,8%	1
Salute	Strutture ambulatoriali	0,0%	0,0%	0
	Farmacie	1,6%	1,2%	1
	Medici di med. generale	0,0%	0,0%	0
	Pediatri di libera scelta	23,6%	1,3%	1
Commercio e att. produttive	Mercati rionali coperti	38,4%	1,8%	1

Categoria	Tipologia di servizio	% di bisogno non soddisfatto entro il NIL	% di bisogno non soddisfatto del NIL rispetto al bisogno cittadino	Livello di criticità da 0 a 5
Servizi sociali	CAM	42,7%	3,0%	2
	CAG	87,9%	4,5%	4
Sport	CSRCA	35,4%	2,7%	1
	Centri sportivi Calcio	19,5%	1,2%	1
	Centri sportivi	41,5%	3,9%	2
	Palestre	18,7%	1,1%	1
Amministrativo	Piscine coperte	0,0%	0,0%	0
	Strut. sport. oratoriali	0,0%	0,0%	0
	Sedi di Milano semplice	92,4%	2,8%	5
	Uffici postali	39,6%	4,1%	3
Infrast. tecnol. per l'ambiente	Riciclerie	0,0%	0,0%	0

indicatori territoriali

Analisi delle superfici

Superficie Totale
(estensione areale totale, al lordo delle strade)
220,7 ha

Aree in trasformazione da PGT
0,0 % / 0,0 ha

Superficie coperta / ha
30,8 % / 68 ha

Superficie coperta ERP/ ha
7,3 % / 16,1 ha

Aree a verde / ha
7,1 % / 15,7 ha

Analisi mobilità

Mezzi pubblici
Numero fermate metro (FNM,
Passante)
2
Numero fermate mezzi di superficie
88 pari a 0,4 unità/ha

Mobilità Ambiente
Piste ciclabili
0,3 m/ab
Superficie sosta veicoli
n.d.

Analisi esercizi di vicinato

Numero di esercizi di vicinato
593 pari a 2,7 unità/ha

Numero di esercizi commerciali media
struttura di vendita
9 pari a 0,04 unità/ha

Numero di esercizi commerciali grande
struttura di vendita
0,0 unità

Numero di pubblici esercizi
185 pari a 0,8 unità/ha

Superficie di vendita di esercizi
di vicinato per unità di superficie
territoriale
127 mq/ha pari a 0,8 mq/ab

Superficie di vendita per esercizi
di media distribuzione per unità di
superficie
23 mq/ha pari a 0,1 mq/ab

Numero imprese (2007)
247 unità

Caratteristiche NIL

Presenza servizi sovra
NIL
Università, Ospedali,
Centri di ricerca.

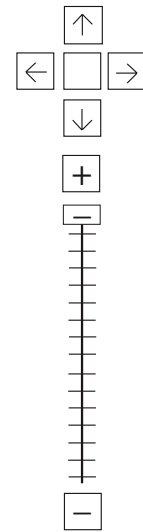
Presenza barriere fisiche
(che rendono chiuso il NIL)

-

trasformazioni in corso

Denominazione	St	superficie lorda di pavimento						
		totale	residenza	commercio	terziario	ricettivo	produttivo	funzioni compatibili
PRU 8.1 Rubattino (ex Maserati)	611.207	301.944	165.000	12.000	62.944	-	62.000	-
VAR 284	-	-	-	-	-	-	-	-

stima della popolazione a fine insediamento														n° componenti					
classi d'età																			
0-2	3-5	6-10	11-13	14-16	17-18	19-24	25-34	35-44	45-54	55-64	65-74	75+	Tot	1	2	3	4	5+	Tot
224	196	271	144	116	68	212	772	980	537	356	225	111	4212	411	440	418	334	81	1684
-	-	-	-	-	-	-	-	-	-	-	-	-	-	-	-	-	-	-	-

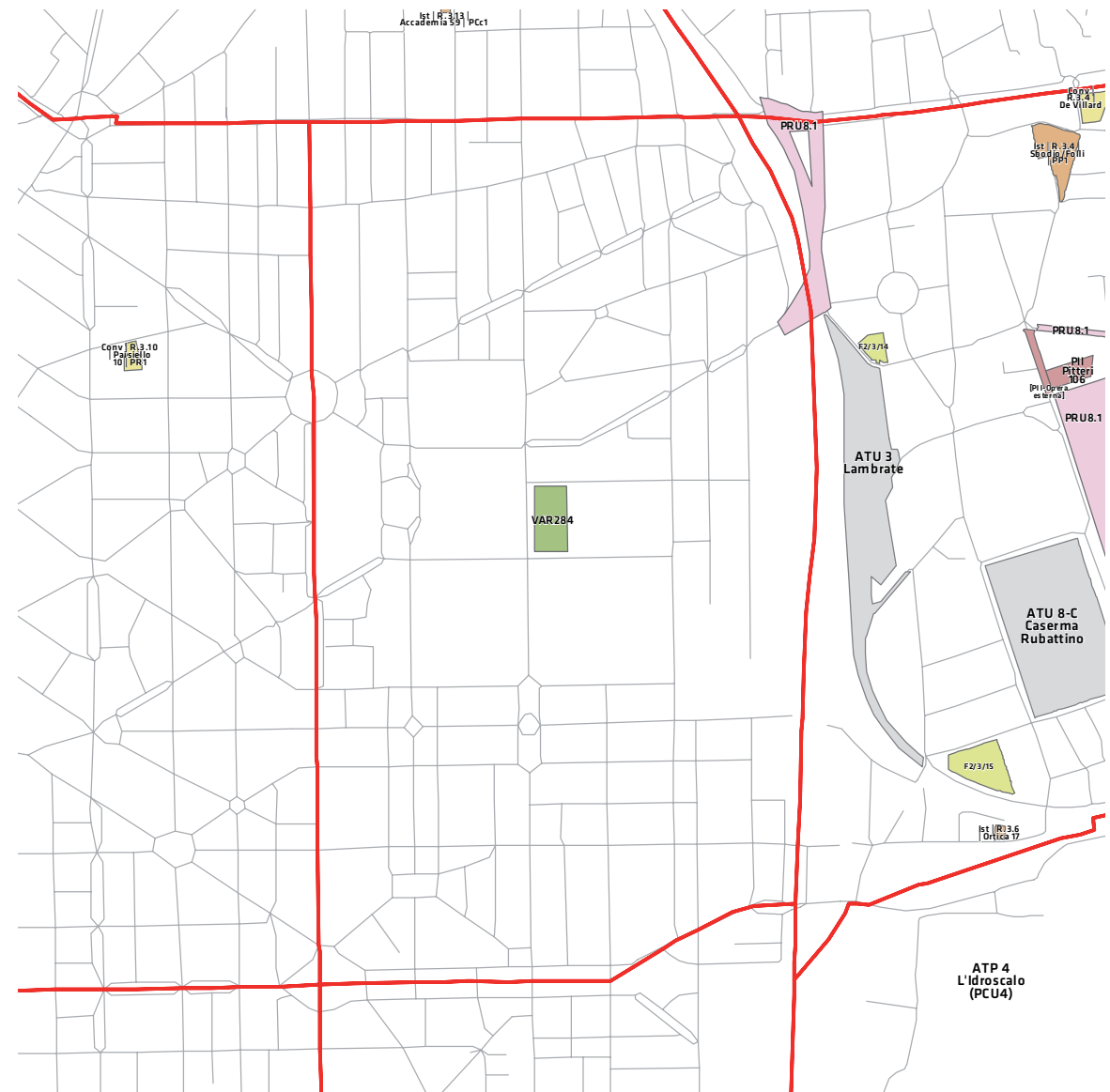


200 m
1000 ft

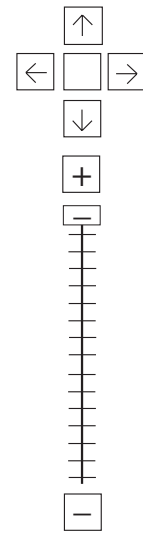
Legenda

- Rete stradale
- Perimetri NIL
- ATU
- Piano delle alienazioni
- Accordi di Programma
- Accordo Quadro
- Bando
- Convenzione
- Istanza
- Progetti viabilistici Expo
- PA
- PA Obbligatorie
- PCC in deroga
- PII e opere esterne
- PIR
- PRECU
- PRU
- Protocollo di Intesa
- VAR
- Zona C

Nome	Standard totale (mq)	Cessione/asservimento aree	Cessione/asservimento parcheggi	Standard monetizzato (mq)	Standard qualitativo (tipologia)	Standard qualitativo (mq eq.)	Opere aggiuntive	Urbanizzazione primaria/secondaria
PRU 8.1 (Rubattino-ex Maserati)	327729		61889					

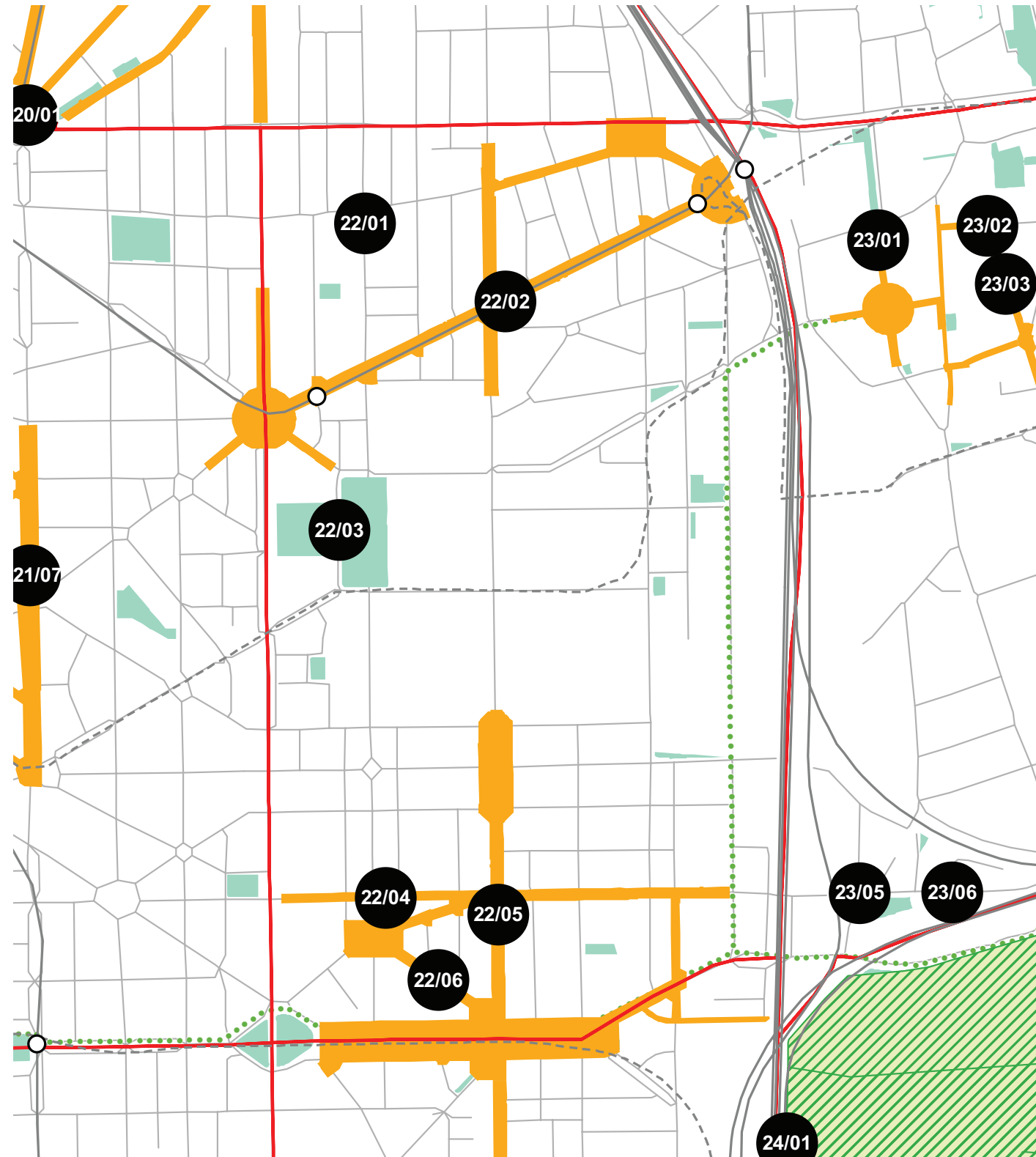


progettazione locale



200 m
1000 ft

- Legenda**
- Rete stradale
 - Perimetri NIL
 - ... Raggi verdi
 - Verde esistente
 - Verde programmato
 - Parchi regionali
 - Aree pedonali
 - Piani di cintura urbana
 - Ambiti di trasformazione
 - Centralità locali
 - Rete trasporto pubblico esistente
 - Rete trasporto pubblico programmato
 - Fermate MM esistenti
 - Fermate MM programmate

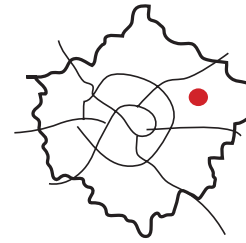


Riqualificazione dell'asse commerciale di via Pacini con percorsi pedonali e ciclabili al suo interno. Riqualificazione del sistema di spazi pubblici di via Ampère e piazza Leonardo. Riqualificazione delle superfici pedonali dell'asse commerciale di via Aselli e delle sue intersezioni con via Beato Angelico e via Canaletto.

Interventi specifici

- 22/01 Via Ampère
Riqualificare e ampliare le superfici pedonali con aree di sosta e superfici verdi
- 22/02 Via Pacini
Riqualificare e ampliare le superfici pedonali con aree di sosta e superfici verdi
- 22/03 Piazza Leonardo da Vinci
Riqualificare e ampliare le superfici pedonali con aree di sosta e superfici verdi
- 22/04 Via Beato Angelico
Riqualificare e ampliare le superfici pedonali per incentivare il commercio al dettaglio
- 22/05 Via Aselli
Riqualificare e ampliare le superfici pedonali per incentivare il commercio al dettaglio
- 22/06 Via Canaletto
Razionalizzare e attrezzare lo spazio pubblico destinato al commercio

analisi



localizzazione NIL



mappa del NIL

Residenti: **10.602**
Variazione prevista al 2032: 10.241 (-3,4%)

Densità abitativa (ab/km2): **3.423**
Densità prevista al 2032: 3.307

Struttura per età

Bambini (0-5): **710 (6,7%)**
Variazione prevista al 2032: 723 (+1,8%)

Minorenni (0-17): **1.801 (17%)**
Variazione prevista al 2032: 1.826 (+1,4%)

Giovani (18 - 34): **2.003 (18,9%)**
Variazione prevista al 2032: 2.252 (+12,4%)

Anziani (65+): **2.044 (19,3%)**
Variazione prevista al 2032: 2.025 (-0,9%)

"Grandi" anziani (85+): **372 (3,5%)**
Variazione prevista al 2032: 498 (+33,9%)

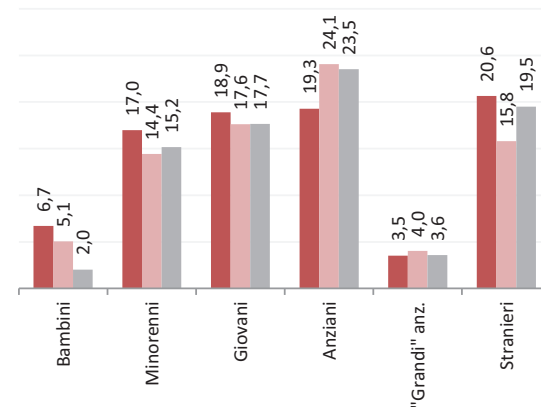
Popolazione straniera

Totale stranieri: **2.189 (20,6%)**

Minorenni tra gli stranieri: **407 (18,6%)**

Cittadinanze prevalenti (% su totale stranieri)

1° Filippina	440	(142,4%)
2° Egiziana	324	(104,9%)
3° Peruviana	167	(54%)



Dotazione di servizi

Dotazione servizi: **mq**
Per abitante: mq/ab

Dotazione minima: **mq**
Per abitante: mq/ab

Dotazione min. Milano: **mq**
Per abitante: mq/ab

Destinazione d'uso degli edifici

Residenziale: **40,9%**
A Milano: 60,2%

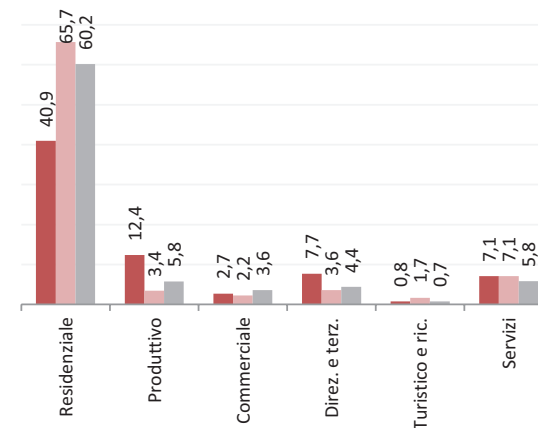
Produttivo: **12,4%**
A Milano: 5,8%

Commerciale: **2,7%**
A Milano: 3,6%

Direzionale e terziario: **7,7%**
A Milano: 4,4%

Turistico e ricettivo: **0,8%**
A Milano: 0,7%

Servizi: **7,1%**
A Milano: 5,8%



Potenzialità

Una scuola araba paritaria, il quartiere offre iniziative in ambito culturale.

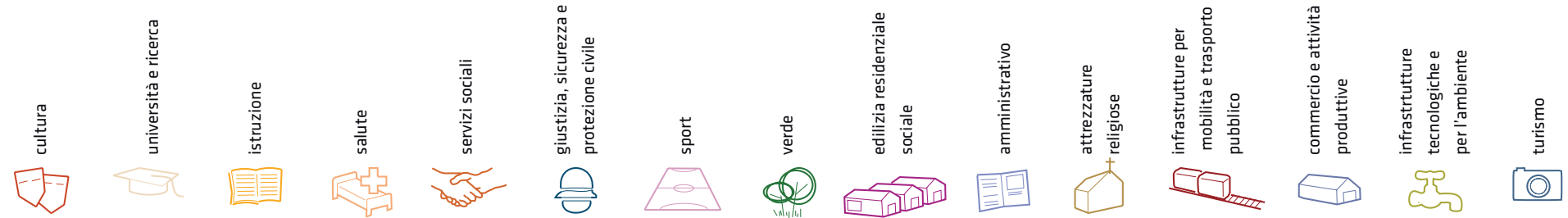
Problemi

L'attraversamento delle infrastrutture, soprattutto viale Porpora, è difficoltoso. Inoltre, è alto l'inquinamento acustico.

Considerazioni derivanti dall'analisi dei media (carta stampata e web) e dagli incontri pubblici nel periodo che va da giugno 2007 a giugno 2008.

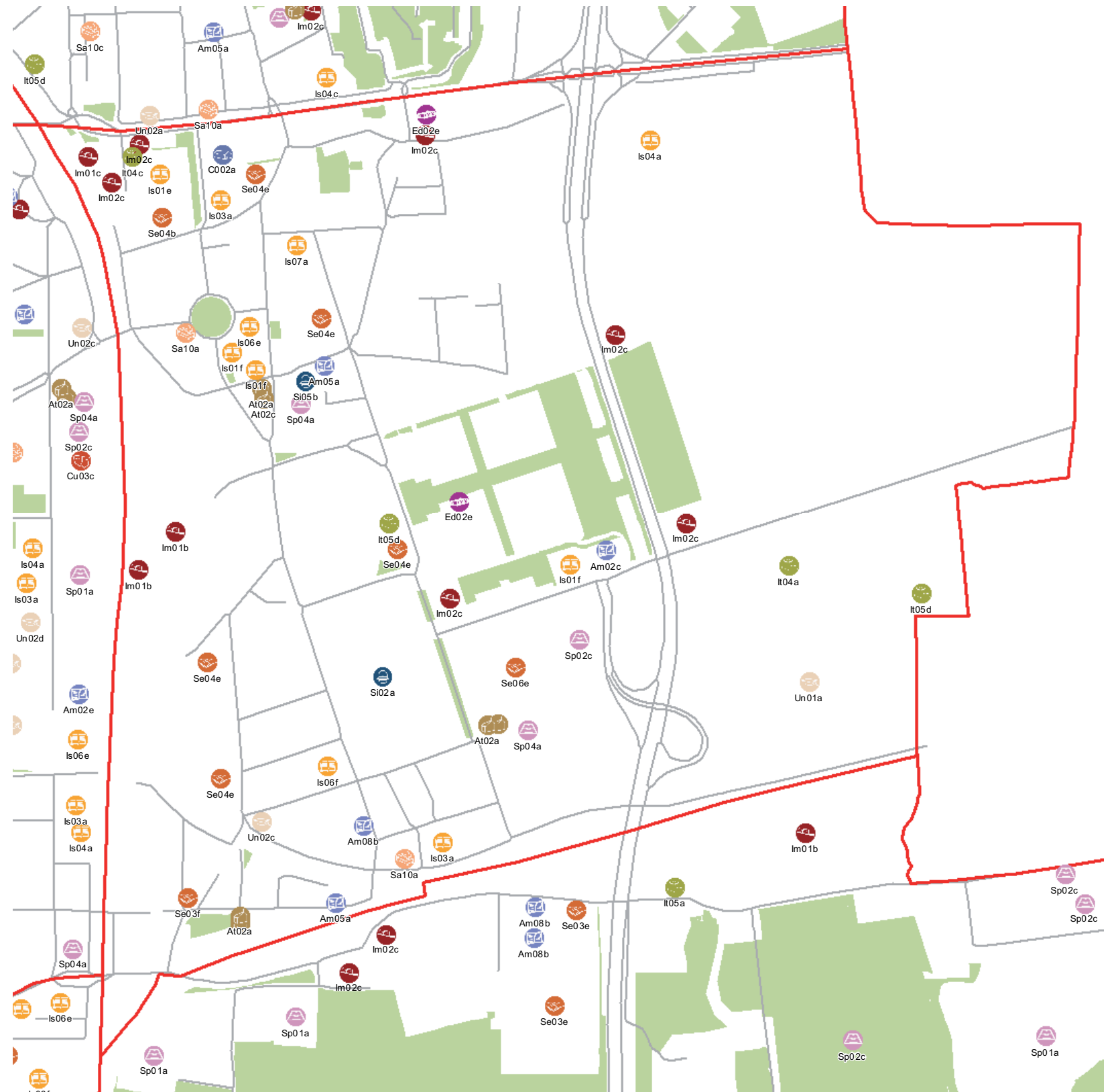
I dati sulla condizione demografica e su servizi ed edifici sono stati elaborati dal Settore Statistica e dal Settore Pianificazione Strategica. I dati sulla percezione dei cittadini derivano dall'analisi dei media (carta stampata e web) e da incontri pubblici appositamente svolti.

servizi esistenti e programmati*



Mappatura

- Am01a Borsa
- Am02a Centro cucina e mensa
- Am02b Consigli di Zona
- Am02c Magazzini e depositi
- Am02d Sedi istituzionali comunali
- Am02e Uffici comunali
- Am03a Consolato
- Am05a Poste - Agenzie di base e uffici succursali
- Am06a Sedi istituzionali provinciali
- Am06b Uffici provinciali
- Am07a Sedi istituzionali regionali
- Am07b Uffici regionali
- Am08a Prefettura
- Am08b Uffici, provveditorati e agenzie statali
- Am09a Acqua potabile uffici
- Am09b Edilizia residenziale uffici
- Am09c Energia elettrica uffici
- Am09d Gas metano uffici
- Am09e Poste e telecomunicazioni uffici
- Am09f Previdenza e assistenza uffici
- Am09g Trasporti e mobilità uffici
- At01a Istituti, opere e fondazioni religiose
- At02a Chiese e santuari cattolici
- At02b Luoghi per il culto e centri di confessioni religiose
- At02c Oratori e opere parrocchiali
- At03a Uffici ecclesiastici
- Co02a Mercati rionali
- Co03b Mercato floricolo
- Co03c Mercato ittico
- Co03d Mercato ortofrutticolo
- Cu01a Associazioni culturali
- Cu02a Centri sociali e ricreativi
- Cu02b Sedi di associazioni socio-culturali e di categoria
- Cu03a Archivi
- Cu03b Biblioteche Centrali
- Cu03c Biblioteche di quartiere
- Cu03d Specialistiche e di conservazione
- Cu03e Centri di documentazione e altre biblioteche
- Cu04a Centri congressi e sale conferenze
- Cu06b Istituti Culturali e monumenti
- Cu06d Musei
- Cu06e Sedi espositive
- Cu07b Scuola di cinema
- Cu07c Scuola di danza
- Cu07d Scuola di musica
- Cu07e Scuola di teatro
- Cu08a Auditorium
- Cu08b Polifunzionale
- Cu08c Teatro
- Ed02b Residenza in locazione a canone convenzionato
- Ed02d Residenza pubblica
- Ed02e Residenza per studenti
- Gi01a Istituti penali
- Gi01b Istituti penali minorili
- Gi02a Tribunali
- Gi02c Uffici giudiziari
- Im01a Aeroporti
- Im01b Scali e depositi ferroviari
- Im01c Stazioni ferroviarie
- Im01d Stazioni MM
- Im02a Parcheggi pertinenziali
- Im02c Parcheggi pubblici esterni alla carreggiata
- Im02d Parcheggi pubblici d'interscambio
- Im02e Parcheggi pubblici per i grandi servizi pubblici
- It01a Depositi autobus, tram e metropolitana
- It01b Depositi e autorimesse (Gestione rifiuti)
- It02a Impianti e sezioni distaccate acqua potabile
- It03a Cabine e impianti gas metano
- It03b Cogeneratori gas metano
- It04a Cabine elettriche
- It04c Stazioni e sottostazioni elettriche
- It04d Unità e poli operativi distribuzione energia elettrica
- It05a Impianti di raccolta rifiuti
- It05c Smaltimento rifiuti
- It05d Impianti smaltimento e recupero rifiuti
- It06a Depuratori
- It06b Sgrigliatori
- Sp01a Centro giochi
- Is01b Centro prima infanzia
- Is01c Micronido
- Is01d Nidi d'infanzia
- Is01g Nido aziendale
- Is01h Nido famiglia
- Is02a Scuole di formazione professionale
- Is03a Scuole per l'infanzia
- Is03b Scuole per l'infanzia speciali
- Is03c Scuole per l'infanzia straniere
- Is04a Scuole primarie
- Is04b Scuole primarie speciali
- Is04c Scuole primarie straniere
- Is05a Scuole secondarie inferiori
- Is05b Scuole secondarie inferiori speciali
- Is05c Scuole secondarie inferiori straniere
- Is06a Conservatorio
- Is06b Istituto d'Arte
- Is06c Istituto istruzione superiore
- Is06d Istituto magistrale
- Is06e Istituto professionale
- Is06f Istituto tecnico
- Is06g Liceo
- Is06h Perito
- Is07a Centri di Formazione
- Is07c Enti accreditati di formazione professionale
- Is07d Fondazione Scuole Civiche
- Is08a Tempo per le famiglie
- Sa01a Canile
- Sa02a Centri di psicologia del bambino
- Sa02c Centri ASL
- Sa02d Ufficio Relazione con il Pubblico e Direzioni ASL
- Sa02e Unità tutela dei minori
- Sa03a Cimiteri
- Sa04a Pronto soccorso e pronto intervento
- Sa05a Servizi di medicina di laboratorio
- Sa06a Struttura ospedaliera
- Sa07a Consultori Pediatrici
- Sa07b Strutture ambulatoriali
- Sa08a Strutture di ricovero e cura
- Sa09a Strutture psichiatriche
- Sa10a Farmacie
- Sa10b Medici di Medicina Generale
- Sa10c Pediatri libera scelta
- Sa10d Veterinari
- Se02a Centri aggregativi multifunzionali
- Se02b Centri aggregazione giovanili
- Se02c Centri socio ricreativi culturali per anziani
- Se03b Servizi Comunali di accesso per adulti
- Se03c Servizi Comunali specialistici per adulti
- Se03d Servizi di Assistenza Domiciliare per adulti
- Se03e Servizi Residenziali per adulti
- Se03f Servizi Territoriali per adulti
- Se04b Servizi Comunali di accesso per anziani
- Se04c Servizi Comunali specialistici per anziani
- Se04d Servizi di Assistenza Domiciliare per anziani
- Se04e Servizi Residenziali per anziani
- Se04f Servizi Territoriali per anziani
- Se05a Servizi Comunali di accesso per disabili
- Se05b Servizi Comunali specialistici per disabili
- Se05c Servizi di Assistenza Domiciliare per disabili
- Se05d Servizi Residenziali per disabili
- Se05e Servizi Territoriali per disabili
- Se06b Servizi Comunali di accesso per minori
- Se06c Servizi Comunali specialistici per minori
- Se06d Servizi di Assistenza Domiciliare per minori
- Se06e Servizi Residenziali per minori
- Se06f Servizi Territoriali per minori
- Si01a Carabinieri - Caserme e stazioni
- Si01b Carabinieri - Centro detentivo per la permanenza temporanea e assis
- Si01c Carabinieri - Comandi e uffici
- Si02a Forze Armate - Caserme e impianti
- Si02b Forze Armate - Comandi
- Si02c Forze Armate - Scuola militare
- Si03a Guardia di Finanza - Comandi interregionali e regionali
- Si03b Guardia di Finanza - Gruppi e Compagnie
- Si03c Guardia di Finanza - Nuclei regionali e provinciali polizia tributaria
- Si03d Guardia di Finanza - Nuclei speciali
- Si04a Polizia di Stato - Caserme e commissariati
- Si04b Polizia di Stato - Comandi e Posti di P.S.
- Si04c Polizia di Stato - Scuola P.S.
- Si04d Polizia Ferroviaria
- Si04e Polizia frontiera
- Si04f Polizia stradale
- Si04g Questura
- Si05a Polizia Locale - Autoparco e depositi giudiziari
- Si05b Polizia Locale - Comandi e presidi
- Si05c Polizia Locale - Nuclei
- Si05d Polizia Locale - Scuola polizia municipale
- Si05e Polizia Locale - Sezioni
- Si07a Protezione Civile - Aree di esercitazione
- Si07b Protezione Civile - Sedi
- Si08a Vigili del Fuoco - Caserma e uffici
- Sp01a Centri polivalenti
- Sp02b Centri balneari
- Sp02c Centri sportivi
- Sp02e Piscine
- Sp03a Grande impianto
- Sp03c Stadio pubblico o regolato da atto d'asservimento
- Sp04a Strutture sportive oratoriali
- Tu01a Campi
- Tu01b Ostelli
- Tu02a Fiera e spazi espositivi
- Un01a Centri ricerca/laboratori di ricerca
- Un02a Accademie e Istituti superiori di studi
- Un02b Incubatori d'impresa
- Un02c Sedi e poli universitari
- Un02d Servizi per studenti
- Ve01a Giardino di quartiere
- Ve01b Giardino pubblico
- Ve01c Parco estensivo
- Ve01d Parco storico
- Ve01e Parco urbano



*Servizi programmati dal Piano Triennale delle Opere Pubbliche (PTOOPP)

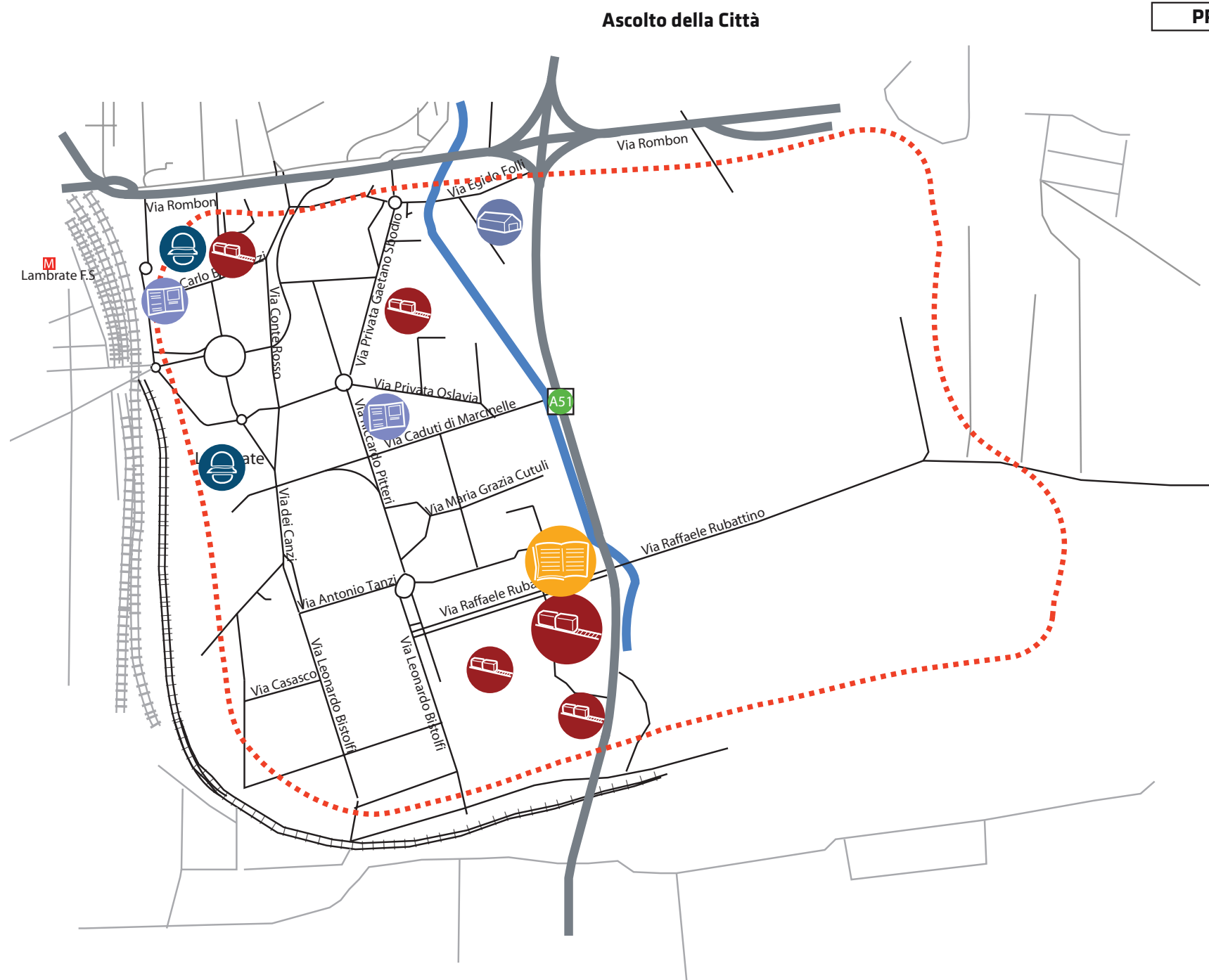
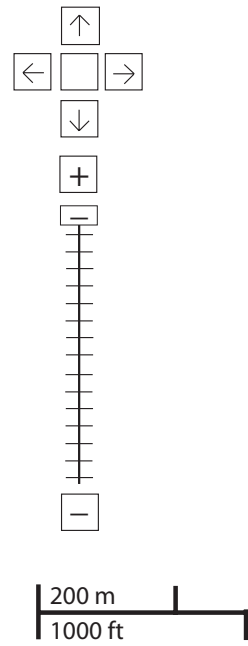
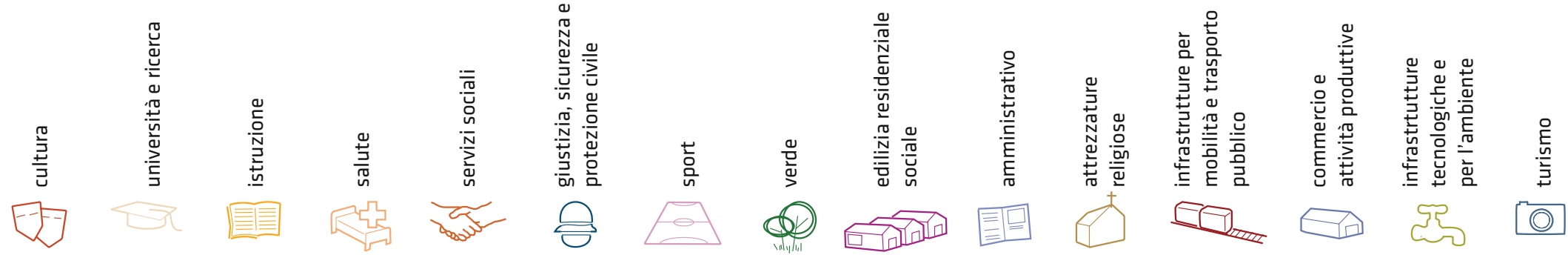


Offerta complessiva servizi

1 Cu02b	1 Un01a	1 Is01e	1 Sa07a	1 Se03b	1 Si02a	1 Sp02c	30.348mq Ve01a	2 Ed02e	1 Am02c	2 At01a	1 Im01c	1 Co02a	1 It04a
1 Cu03d	2 Un02c	5 Is01f	2 Sa07b	1 Se03f	2 Si04d	2 Sp04a	110.099 mq Ve01e		1 Am02e	3 At02a	5 Im02c		1 It04c
1 Cu06d		1 Is02a	2 Sa10a	2 Se04b	1 Si05b				2 Am05a	2 At02c			
		5 Is03a		8 Se04d					1 Am08b				
		5 Is04a		7 Se04e									
		1 Is04c		5 Se04f									
		3 Is05a		1 Se05d									
		1 Is06e		1 Se06b									
		2 Is06f		1 Se06d									
		4 Is06g		7 Se06e									
		3 Is07a		1 Se06f									

TOT. (mq)	-	152.435	45.016	-	84.458	82.335	31.837	140.447	4.652	2.439	40.849	28.837	8.964	30.187	-
di cui															
SERVIZI INDISPENSABILI (mq)	-	592	42.316	-	84.458	1.486	31.837	140.447	-	2.439	-	28.837	-	30.187	-

problemi














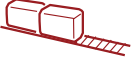



PROBLEMI	potenzialità
-----------------	--------------

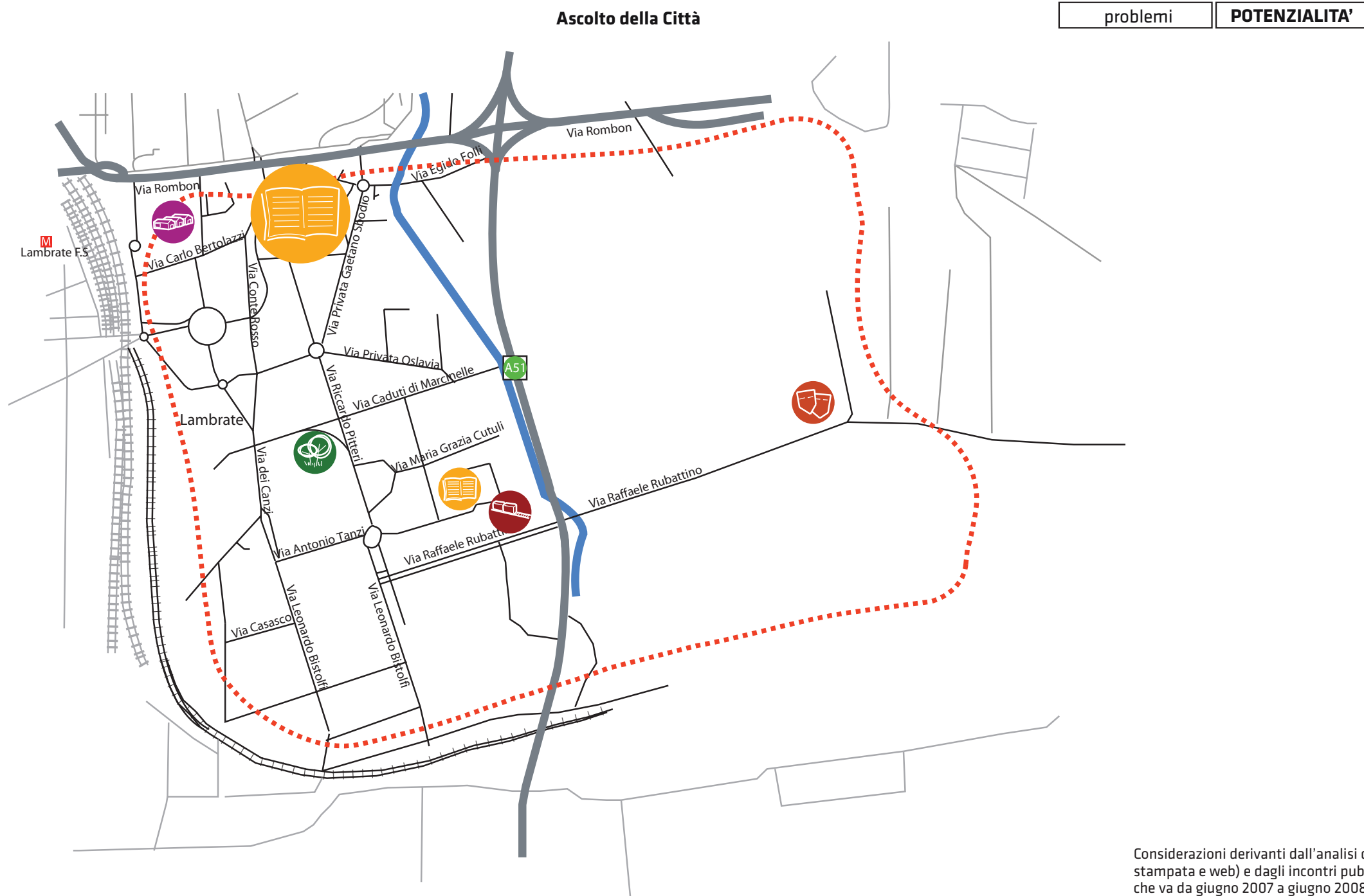
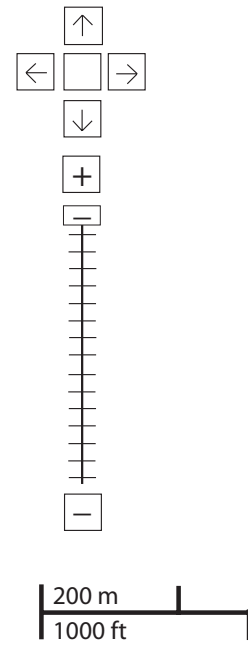
zona 3
reclami relativi alla zona

	4
	1

Considerazioni derivanti dall'analisi dei media (carta stampata e web) e dagli incontri pubblici nel periodo che va da giugno 2007 a giugno 2008.

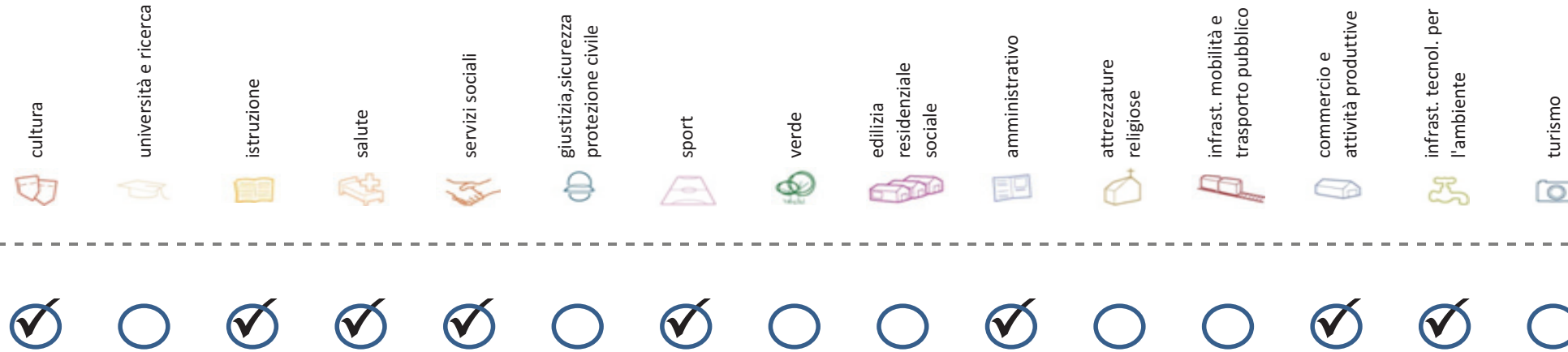
potenzialità

- cultura

- università e ricerca

- istruzione

- salute

- servizi sociali

- giustizia, sicurezza e protezione civile

- sport

- verde

- edilizia residenziale sociale

- amministrativo

- attrezzature religiose

- infrastrutture per mobilità e trasporto pubblico

- commercio e attività produttive

- infrastrutture tecnologiche e per l'ambiente

- turismo




Considerazioni derivanti dall'analisi dei media (carta stampata e web) e dagli incontri pubblici nel periodo che va da giugno 2007 a giugno 2008.

Soddisfazione del bisogno di servizi



Servizi di natura territoriale per cui è possibile misurare il livello di soddisfazione del bisogno in rapporto ai bacini di utenza potenziale

Esprime la quota di popolazione residente nel NIL che, essendo potenzialmente target del servizio, **rischia di non essere servita sulla base dell'offerta presente.**

Ha la funzione di ponderare il bisogno potenzialmente insoddisfatto rilevato "entro il NIL" **rispetto al complessivo bisogno del servizio espresso a livello cittadino.**

Indice sintetico che quantifica il **livello di criticità potenziale del NIL** per il servizio sulla base delle due precedenti misure. La scala va da **0 (bisogno soddisfatto)** a **5 (segnale d'attenzione)**.

Per la metodologia completa si veda il documento **"Il Piano dei Servizi del Comune di Milano – Metodologia e analisi del bisogno di servizi"**

Categoria	Tipologia di servizio	% di bisogno non soddisfatto entro il NIL	% di bisogno non soddisfatto del NIL rispetto al bisogno cittadino	Livello di criticità da 0 a 5
Cultura	Biblioteche di quartiere	68,1%	1,6%	2
	Nidi d'infanzia	23,4%	0,9%	1
Istruzione	Scuole per l'infanzia	54,2%	0,7%	1
	Scuole primarie	38,0%	1,8%	2
	Scuole sec. di I grado	44,8%	1,9%	2
	Consultori pediatrici	38,0%	0,5%	1
Salute	Strutture ambulatoriali	98,0%	2,9%	2
	Farmacie	37,8%	8,2%	2
	Medici di med. generale	10,9%	2,0%	1
	Pediatri di libera scelta	93,8%	1,8%	4
Commercio e att. produttive	Mercati rionali coperti	61,5%	0,8%	1

Categoria	Tipologia di servizio	% di bisogno non soddisfatto entro il NIL	% di bisogno non soddisfatto del NIL rispetto al bisogno cittadino	Livello di criticità da 0 a 5
Servizi sociali	CAM	100,0%	2,0%	2
	CAG	100,0%	1,7%	2
Sport	CSRCA	14,9%	0,2%	1
	Centri sportivi Calcio	63,3%	1,1%	1
	Centri sportivi	63,3%	1,6%	2
	Palestre	100,0%	1,6%	2
Amministrativo	Piscine coperte	42,8%	3,0%	2
	Strut. sport. oratoriali	5,1%	0,3%	1
	Sedi di Milano semplice	100,0%	0,8%	1
Infrast. tecnol. per l'ambiente	Uffici postali	9,1%	0,3%	1
	Riciclerie	0,1%	0,0%	1

indicatori territoriali

Analisi delle superfici

Superficie Totale
(estensione areale totale, al lordo delle strade)
309,7 ha

Aree in trasformazione da PGT
53,1 % / 164,5 ha

Superficie coperta / ha
21,1 % / 65,3 ha

Superficie coperta ERP/ ha
0,1 % / 0,3 ha

Aree a verde / ha
4,9 % / 15,2 ha

Analisi mobilità

Mezzi pubblici
Numero fermate metro (FNM,
Passante)
0
Numero fermate mezzi di superficie
39 pari a 0,1 unità/ha

Mobilità Ambiente
Piste ciclabili
0,0 m/ab
Superficie sosta veicoli
n.d.

Analisi esercizi di vicinato

Numero di esercizi di vicinato
111 pari a 0,4 unità/ha

Numero di esercizi commerciali media
struttura di vendita
6 pari a 0,02 unità/ha

Numero di esercizi commerciali grande
struttura di vendita
1,0 unità

Numero di pubblici esercizi
47 pari a 0,2 unità/ha

Superficie di vendita di esercizi
di vicinato per unità di superficie
territoriale
19 mq/ha pari a 0,6 mq/ab

Superficie di vendita per esercizi
di media distribuzione per unità di
superficie
17 mq/ha pari a 0,6 mq/ab

Numero imprese (2007)
57 unità

Caratteristiche NIL

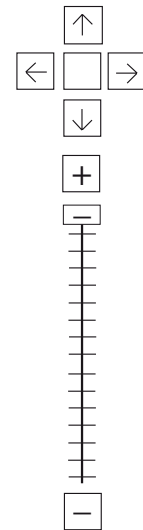
Presenza servizi sovra
NIL
Centri di ricerca.

Presenza barriere fisiche
(che rendono chiuso il NIL)
Si

trasformazioni in corso

Denominazione	St	superficie lorda di pavimento						
		totale	residenza	commercio	terziario	ricettivo	produttivo	funzioni compatibili
Conv R.3.4 De Villard	-	-	-	-	-	-	-	-
Ist R.3.4 Sbodio/Folli PP1	-	-	-	-	-	-	-	-
Ist R.3.6 Ortica 17	-	-	-	-	-	-	-	-
Ist R.3.7 Cima 39 CEc3	-	-	-	-	-	-	-	-
PII Pitteri 106	4881	3660	3330	-	-	-	-	330
PRU 8,1 (Rubattino - ex Maserati)	611.207	301.944	165.000	12.000	62.944	-	62.000	-
VAR 395 Rubattino 44 (ex civ. 84)	14082	6320	-	-	-	-	6320	-
Piano delle Alienazioni F2/3/14 - F2/3/15	-	-	-	-	-	-	-	-

stima della popolazione a fine insediamento														n° componenti					
classi d'età																			
0-2	3-5	6-10	11-13	14-16	17-18	19-24	25-34	35-44	45-54	55-64	65-74	75+	Tot	1	2	3	4	5+	Tot
-	-	-	-	-	-	-	-	-	-	-	-	-	-	-	-	-	-	-	-
-	-	-	-	-	-	-	-	-	-	-	-	-	-	-	-	-	-	-	-
-	-	-	-	-	-	-	-	-	-	-	-	-	-	-	-	-	-	-	-
-	-	-	-	-	-	-	-	-	-	-	-	-	-	-	-	-	-	-	-
5	4	5	3	2	1	4	16	20	11	7	5	2	85	8	9	8	7	2	34
224	196	271	144	116	68	212	772	980	537	356	225	111	4212	411	440	418	334	81	1684
-	-	-	-	-	-	-	-	-	-	-	-	-	-	-	-	-	-	-	-
-	-	-	-	-	-	-	-	-	-	-	-	-	-	-	-	-	-	-	-

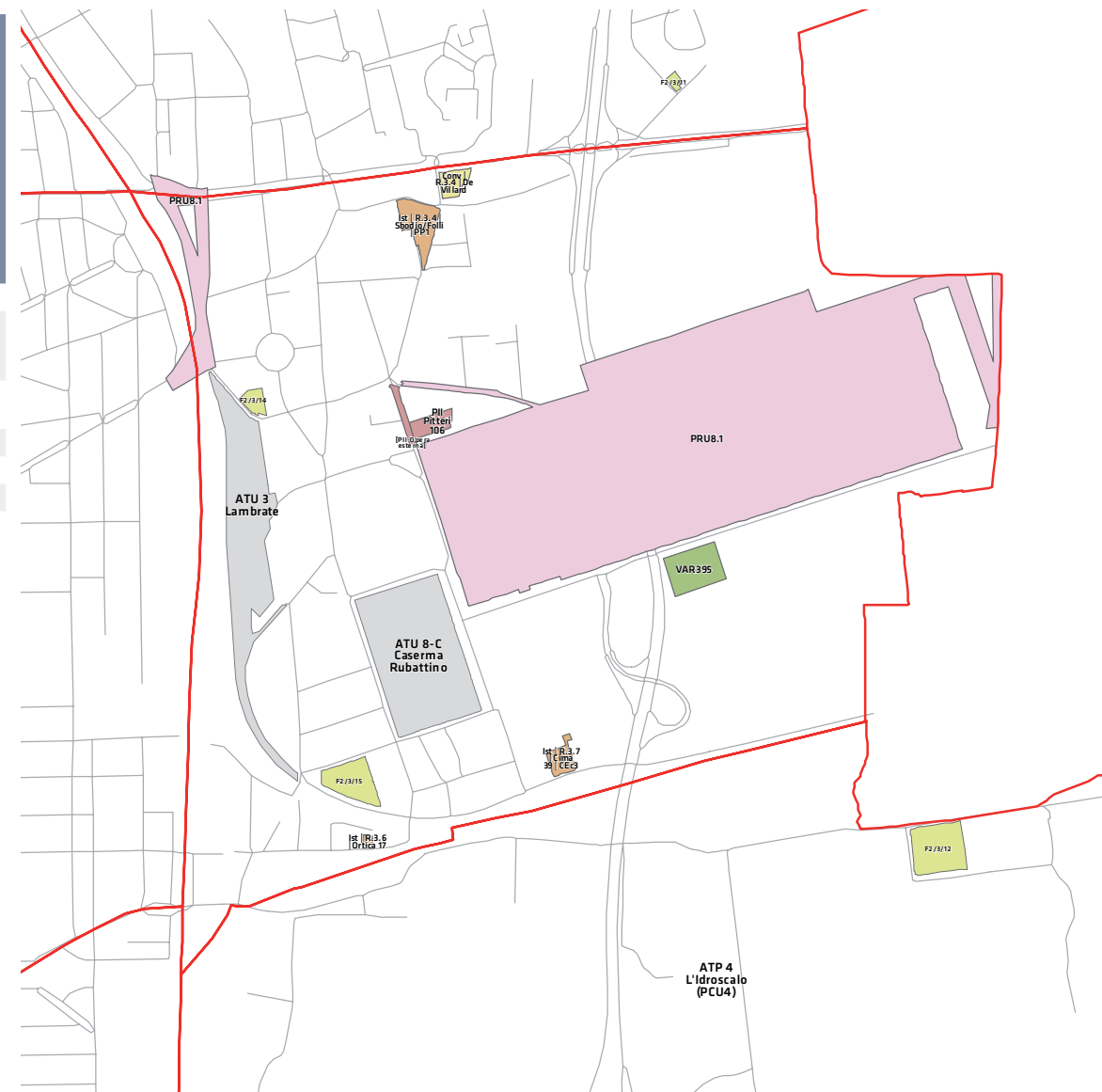


200 m
1000 ft

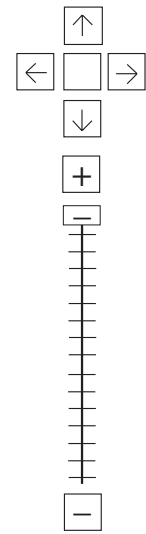
Legenda

- Rete stradale
- Perimetri NIL
- ATU
- Piano delle alienazioni
- Accordi di Programma
- Accordo Quadro
- Bando
- Convenzione
- Istanza
- Progetti viabilistici Expo
- PA
- PA Obbligatoria
- PCC in deroga
- PII e opere esterne
- PIR
- PRECU
- PRU
- Protocollo di Intesa
- VAR
- Zona C

Nome	Standard totale (mq)	Cessione/asservimento aree	Cessione/asservimento parcheggi	Standard monetizzato (mq)	Standard qualitativo (tipologia)	Standard qualitativo (mq eq.)	Opere aggiuntive	Urbanizzazione primaria/secondaria
PII Pitteri 106	3787	790		2997				
PII/Opera Esterna-Pitteri 106								Infrastruttura viaria
PRU 8.1 (Rubattino-ex Maserati)	327729		61889					

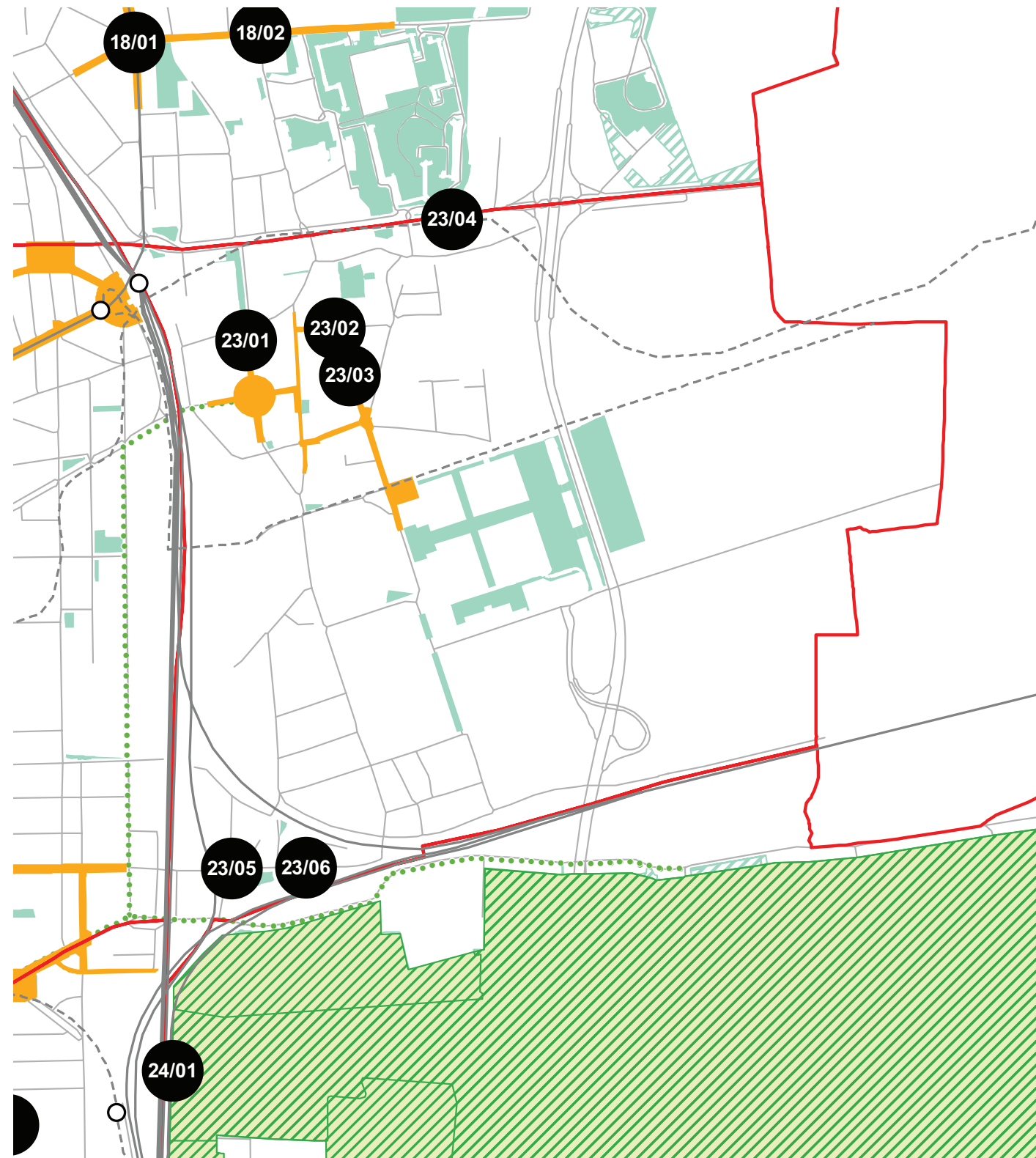


progettazione locale



200 m
1000 ft

- Legenda**
- Rete stradale
 - Perimetri NIL
 - ... Raggi verdi
 - Verde esistente
 - Verde programmato
 - Parchi regionali
 - Aree pedonali
 - Piani di cintura urbana
 - Ambiti di trasformazione
 - Centralità locali
 - Rete trasporto pubblico esistente
 - Rete trasporto pubblico programmato
 - Fermate MM esistenti
 - Fermate MM programmate



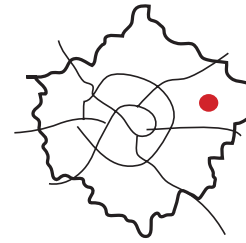
Riqualificazione del sistema di spazi pubblici del nucleo storico, di piazza Scevola e delle vie dell' "arte contemporanea" Ventura e Massimiano. Riqualificazione e nuova costruzione di vie d'accesso al quartiere. Realizzazione di un percorso ciclopedonale lungo il Lambro, di collegamento tra parco Forlanini e Parco Lambro. Riqualificazione del nucleo storico del quartiere Ortica attraverso nuovi collegamenti viabilistici e la riqualificazione delle connessioni pedonali, come il sottopasso tra via Giovanni Antonio Amedeo e via Ortica.

Il NIL è parte di un Ambito di Rinnovamento Urbano. E' da prevedere una riqualificazione generale dell'assetto infrastrutturale esistente.

Interventi specifici

- 23/01** Via Muzio Scevola
Riqualificare e ampliare le superfici pedonali per incentivare il commercio al dettaglio
- 23/02** Via Ventura
Riqualificare e ampliare le superfici pedonali per incentivare il commercio al dettaglio
- 23/03** Via Massimiano
Riqualificare e ampliare le superfici pedonali con aree di sosta e superfici verdi
- 23/04** Via Rombon
Riqualificazione assetto stradale
- 23/05** Via Amadeo
Riqualificare e proteggere i percorsi pedonali di attraversamento (Ferrovia)
- 23/06** Via Ortica
Riqualificare e ampliare le superfici pedonali per incentivare il commercio al dettaglio

analisi



localizzazione NIL



mappa del NIL

Residenti: 988

Variazione prevista al 2032: -

Densità abitativa (ab/km2): 338

Densità prevista al 2032: -

Struttura per età

Bambini (0-5): 70 (7,1%)

Variazione prevista al 2032: -

Minorenni (0-17): 149 (15,1%)

Variazione prevista al 2032: -

Giovani (18 - 34): 225 (22,8%)

Variazione prevista al 2032: -

Anziani (65+): 126 (12,8%)

Variazione prevista al 2032: -

"Grandi" anziani (85+): 15 (1,5%)

Variazione prevista al 2032: -

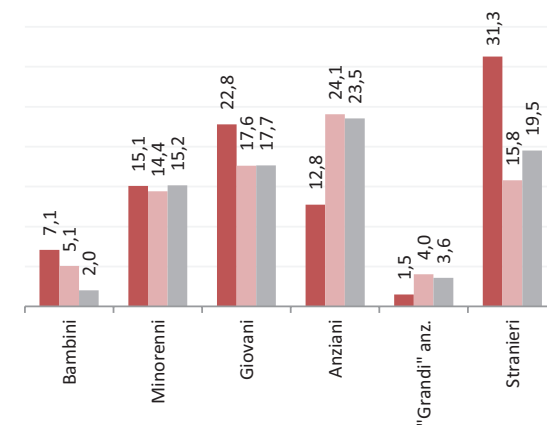
Popolazione straniera

Totale stranieri: 309 (31,3%)

Minorenni tra gli stranieri: 56 (18,1%)

Cittadinanze prevalenti (% su totale stranieri)

1° Egiziana	57 (1,9%)
2° Rumena	44 (1,5%)
3° Marocchina	29 (1%)



Dotazione di servizi

Dotazione servizi: mq
Per abitante: mq/ab

Dotazione minima: mq
Per abitante: mq/ab

Dotazione min. Milano: mq
Per abitante: mq/ab

Destinazione d'uso degli edifici

Residenziale: 20,3%
A Milano: 60,2%

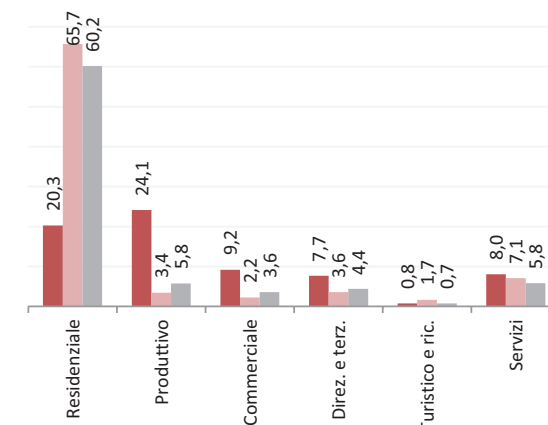
Produttivo: 24,1%
A Milano: 5,8%

Commerciale: 9,2%
A Milano: 3,6%

Direzionale e terziario: 7,7%
A Milano: 4,4%

Turistico e ricettivo: 0,8%
A Milano: 0,7%

Servizi: 8,0%
A Milano: 5,8%



Potenzialità

Valorizzare il verde esistente e promuovere attività in questi spazi (wireless).

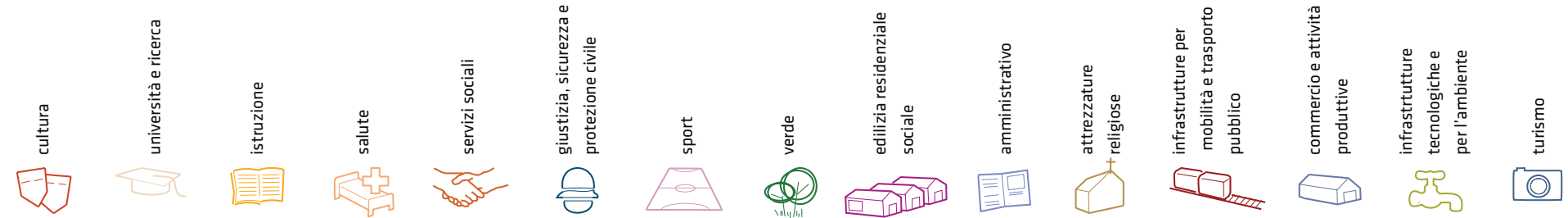
Problemi

Accessibilità alla zona.

Considerazioni derivanti dall'analisi dei media (carta stampata e web) e dagli incontri pubblici nel periodo che va da giugno 2007 a giugno 2008.

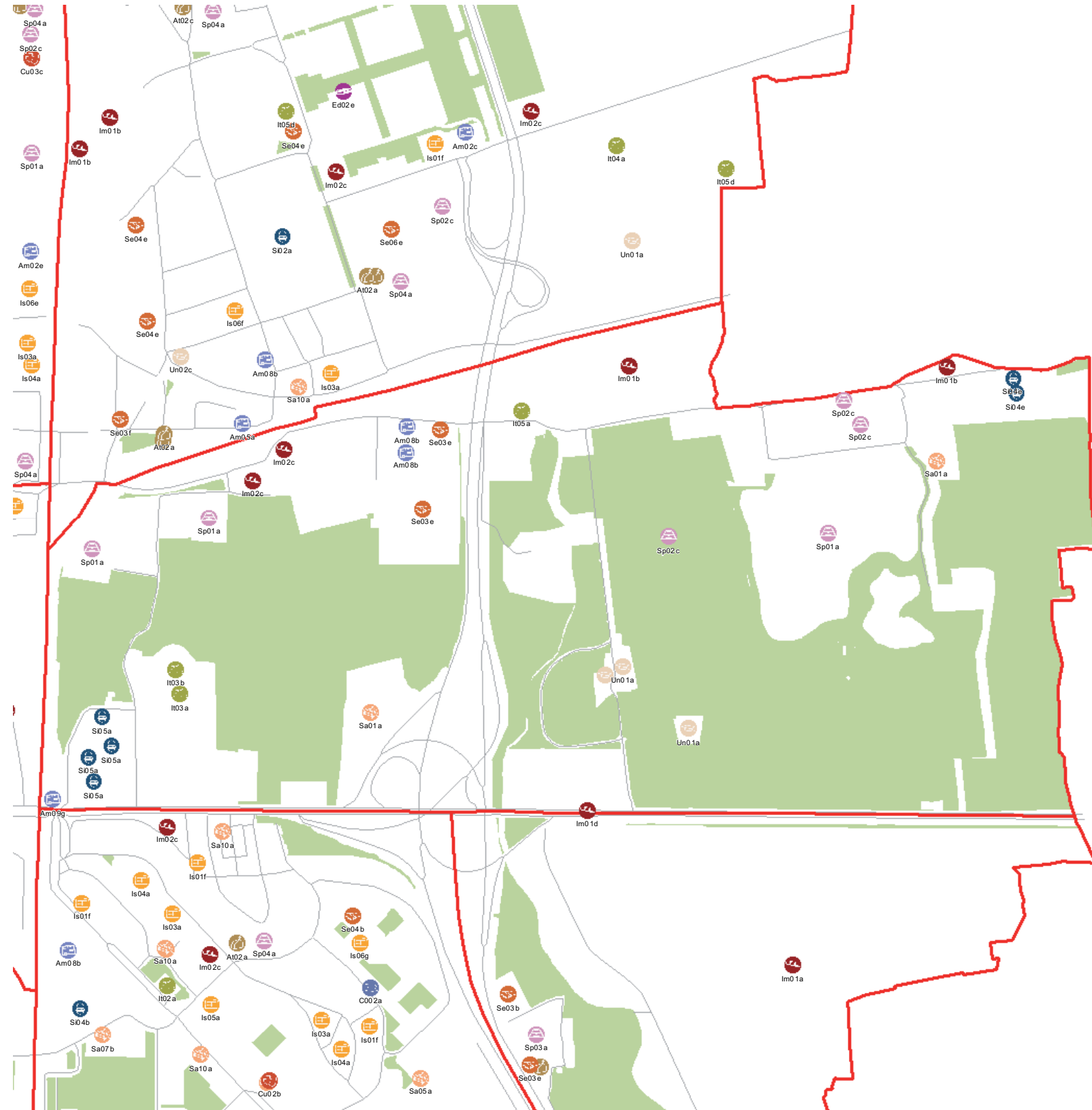
I dati sulla condizione demografica e su servizi ed edifici sono stati elaborati dal Settore Statistica e dal Settore Pianificazione Strategica. I dati sulla percezione dei cittadini derivano dall'analisi dei media (carta stampata e web) e da incontri pubblici appositamente svolti.

servizi esistenti e programmati*



Mappatura

- Am01a Borsari
- Am02a Centro cucina e mensa
- Am02b Consigli di Zona
- Am02c Magazzini e depositi
- Am02d Sedi istituzionali comunali
- Am02e Uffici comunali
- Am03a Consolato
- Am05a Poste - Agenzie di base e uffici succursali
- Am06a Sedi istituzionali provinciali
- Am06b Uffici provinciali
- Am07a Sedi istituzionali regionali
- Am07b Uffici regionali
- Am08a Prefettura
- Am08b Uffici, provveditorati e agenzie statali
- Am09a Acqua potabile uffici
- Am09b Edilizia residenziale uffici
- Am09c Energia elettrica uffici
- Am09d Gas metano uffici
- Am09e Poste e telecomunicazioni uffici
- Am09f Previdenza e assistenza uffici
- Am09g Trasporti e mobilità uffici
- At01a Istituti, opere e fondazioni religiose
- At02a Chiese e santuari cattolici
- At02b Luoghi per il culto e centri di confessioni religiose
- At02c Oratori e opere parrocchiali
- At03a Uffici ecclesiastici
- Co02a Mercati rionali
- Co03b Mercato floricolo
- Co03c Mercato ittico
- Co03d Mercato ortofrutticolo
- Cu01a Associazioni culturali
- Cu02a Centri sociali e ricreativi
- Cu02b Sedi di associazioni socio-culturali e di categoria
- Cu03a Archivi
- Cu03b Biblioteche Centrali
- Cu03c Biblioteche di quartiere
- Cu03d Specialistiche e di conservazione
- Cu03e Centri di documentazione e altre biblioteche
- Cu04a Centri congressi e sale conferenze
- Cu06b Istituti Culturali e monumenti
- Cu06d Musei
- Cu06e Sedi espositive
- Cu07b Scuola di cinema
- Cu07c Scuola di danza
- Cu07d Scuola di musica
- Cu07e Scuola di teatro
- Cu08a Auditorium
- Cu08b Polifunzionale
- Cu08c Teatro
- Ed02b Residenza in locazione a canone convenzionato
- Ed02d Residenza pubblica
- Ed02e Residenza per studenti
- Gi01a Istituti penali
- Gi01b Istituti penali minorili
- Gi02a Tribunali
- Gi02c Uffici giudiziari
- Im01a Aeroporti
- Im01b Scali e depositi ferroviari
- Im01c Stazioni ferroviarie
- Im01d Stazioni MM
- Im02a Parcheggi pertinenziali
- Im02c Parcheggi pubblici esterni alla carreggiata
- Im02d Parcheggi pubblici d'interscambio
- Im02e Parcheggi pubblici per i grandi servizi pubblici
- It01a Depositi autobus, tram e metropolitana
- It01b Depositi e autorimesse (Gestione rifiuti)
- It02a Impianti e sezioni distaccate acqua potabile
- It03a Cabine e impianti gas metano
- It03b Cogeneratori gas metano
- It04a Cabine elettriche
- It04c Stazioni e sottostazioni elettriche
- It04d Unità e poli operativi distribuzione energia elettrica
- It05a Impianti di raccolta rifiuti
- It05c Smaltimento rifiuti
- It05d Impianti smaltimento e recupero rifiuti
- It06a Depuratori
- It06b Sgrigliatori
- Is01a Centro giochi
- Is01b Centro prima infanzia
- Is01c Micronido
- Is01d Nidi d'infanzia
- Is01g Nido aziendale
- Is01h Nido famiglia
- Is02a Scuole di formazione professionale
- Is03a Scuole per l'infanzia
- Is03b Scuole per l'infanzia speciali
- Is03c Scuole per l'infanzia straniere
- Is04a Scuole primarie
- Is04b Scuole primarie speciali
- Is04c Scuole primarie straniere
- Is05a Scuole secondarie inferiori
- Is05b Scuole secondarie inferiori speciali
- Is05c Scuole secondarie inferiori straniere
- Is06a Conservatorio
- Is06b Istituto d'Arte
- Is06c Istituto istruzione superiore
- Is06d Istituto magistrale
- Is06e Istituto professionale
- Is06f Istituto tecnico
- Is06g Liceo
- Is06h Perito
- Is07a Centri di Formazione
- Is07c Enti accreditati di formazione professionale
- Is07d Fondazione Scuole Civiche
- Is08a Tempo per le famiglie
- Sa01a Canile
- Sa02a Centri di psicologia del bambino
- Sa02c Centri ASL
- Sa02d Ufficio Relazione con il Pubblico e Direzioni ASL
- Sa02e Unità tutela dei minori
- Sa03a Cimiteri
- Sa04a Pronto soccorso e pronto intervento
- Sa05a Servizi di medicina di laboratorio
- Sa06a Struttura ospedaliera
- Sa07a Consultori Pediatrici
- Sa07b Strutture ambulatoriali
- Sa08a Strutture di ricovero e cura
- Sa09a Strutture psichiatriche
- Sa10a Farmacie
- Sa10b Medici di Medicina Generale
- Sa10c Pediatra libera scelta
- Sa10d Veterinari
- Se02a Centri aggregativi multifunzionali
- Se02b Centri aggregazione giovanili
- Se02c Centri socio ricreativi culturali per anziani
- Se03b Servizi Comunali di accesso per adulti
- Se03c Servizi Comunali specialistici per adulti
- Se03d Servizi di Assistenza Domiciliare per adulti
- Se03e Servizi Residenziali per adulti
- Se03f Servizi Territoriali per adulti
- Se04b Servizi Comunali di accesso per anziani
- Se04c Servizi Comunali specialistici per anziani
- Se04d Servizi di Assistenza Domiciliare per anziani
- Se04e Servizi Residenziali per anziani
- Se04f Servizi Territoriali per anziani
- Se05a Servizi Comunali di accesso per disabili
- Se05b Servizi Comunali specialistici per disabili
- Se05c Servizi di Assistenza Domiciliare per disabili
- Se05d Servizi Residenziali per disabili
- Se05e Servizi Territoriali per disabili
- Se06b Servizi Comunali di accesso per minori
- Se06c Servizi Comunali specialistici per minori
- Se06d Servizi di Assistenza Domiciliare per minori
- Se06e Servizi Residenziali per minori
- Se06f Servizi Territoriali per minori
- Si01a Carabinieri - Caserme e stazioni
- Si01b Carabinieri - Centro detentivo per la permanenza temporanea e assis
- Si01c Carabinieri - Comandi e uffici
- Si02a Forze Armate - Caserme e impianti
- Si02b Forze Armate - Comandi
- Si02c Forze Armate - Scuola militare
- Si03a Guardia di Finanza - Comandi interregionali e regionali
- Si03b Guardia di Finanza - Gruppi e Compagnie
- Si03c Guardia di Finanza - Nuclei regionali e provinciali polizia tributaria
- Si03d Guardia di Finanza - Nuclei speciali
- Si04a Polizia di Stato - Caserme e commissariati
- Si04b Polizia di Stato - Comandi e Posti di P.S.
- Si04c Polizia di Stato - Scuola P.S.
- Si04d Polizia Ferroviaria
- Si04e Polizia frontiera
- Si04f Polizia stradale
- Si04g Questura
- Si05a Polizia Locale - Autoparco e depositi giudiziari
- Si05b Polizia Locale - Comandi e presidi
- Si05c Polizia Locale - Nuclei
- Si05d Polizia Locale - Scuola polizia municipale
- Si05e Polizia Locale - Sezioni
- Si07a Protezione Civile - Aree di esercitazione
- Si07b Protezione Civile - Sedi
- Si08a Vigili del Fuoco - Caserme e uffici
- Sp01a Centri polivalenti
- Sp02b Centri balneari
- Sp02c Centri sportivi
- Sp02e Piscine
- Sp03a Grande impianto
- Sp03c Stadio pubblico o regolato da atto d'asservimento
- Sp04a Strutture sportive oratoriali
- Tu01a Campeggi
- Tu01b Ostelli
- Tu02a Fiera e spazi espositivi
- Un01a Centri ricerca/laboratori di ricerca
- Un02a Accademie e Istituti superiori di studi
- Un02b Incubatori d'impresa
- Un02c Sedi e poli universitari
- Un02d Servizi per studenti
- Ve01a Giardino di quartiere
- Ve01b Giardino pubblico
- Ve01c Parco estensivo
- Ve01d Parco storico
- Ve01e Parco urbano



*Servizi programmati dal Piano Triennale delle Opere Pubbliche (PTOOPP)



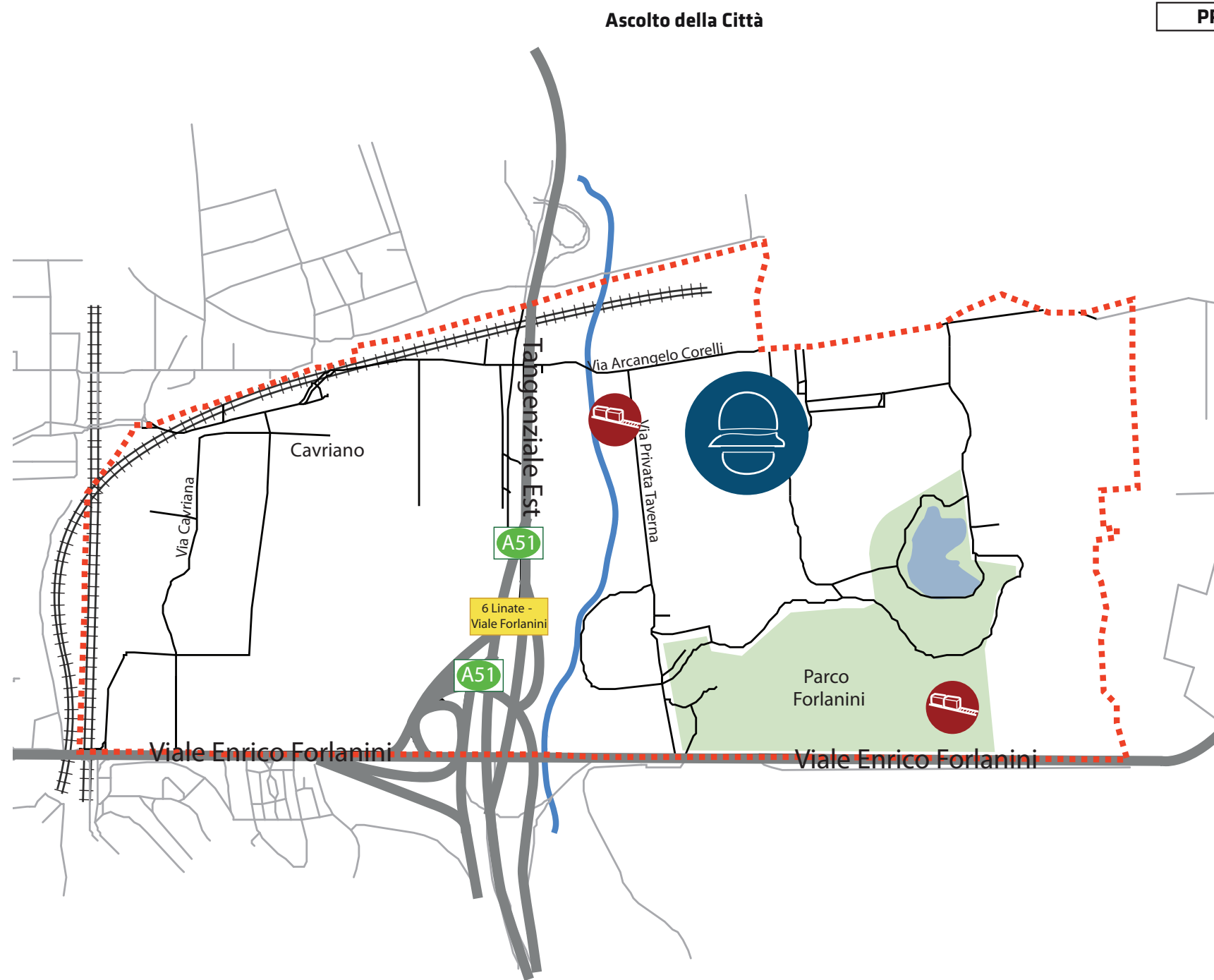
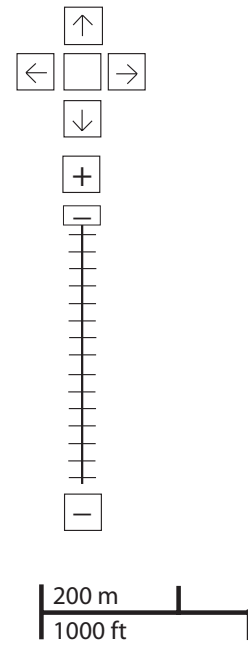
Offerta complessiva servizi

1 Un01a	2 Sa01a 2 Sa07b	1 Se03e	1 Si04e 1 Si05a	3 Sp01a 2 Sp02c 1 Sp02e	5.200 mq Ve01a 1.526.925 mq Ve01c	1 Am08b 1 Am09d 1 Am09g	1 Im01b 1 Im01d 1 Im02c	1 It03a 1 It03b 1 It05a
------------	--------------------------	------------	--------------------------	--	--	--	--	--

TOT. (mq)	-	12.030	-	44.378	62.425	28.489	323.057	1.532.125	-	11.824	-	8.842	-	22.028	-
di cui															
SERVIZI INDISPENSABILI (mq)	-	-	-	44.378	62.425	28.489	323.057	1.532.125	-	11.824	-	2.073	-	22.028	-

problemi

- cultura
- università e ricerca
- istruzione
- salute
- servizi sociali
- giustizia, sicurezza e protezione civile
- sport
- verde
- edilizia residenziale sociale
- amministrativo
- attrezzature religiose
- infrastrutture per mobilità e trasporto pubblico
- commercio e attività produttive
- infrastrutture tecnologiche e per l'ambiente
- turismo


















PROBLEMI potenzialità

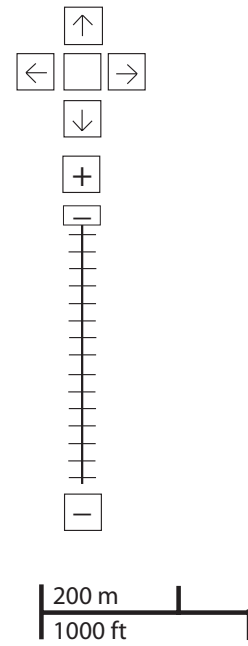
zona 4
reclami relativi alla zona

- 7
- 1

Considerazioni derivanti dall'analisi dei media (carta stampata e web) e dagli incontri pubblici nel periodo che va da giugno 2007 a giugno 2008.

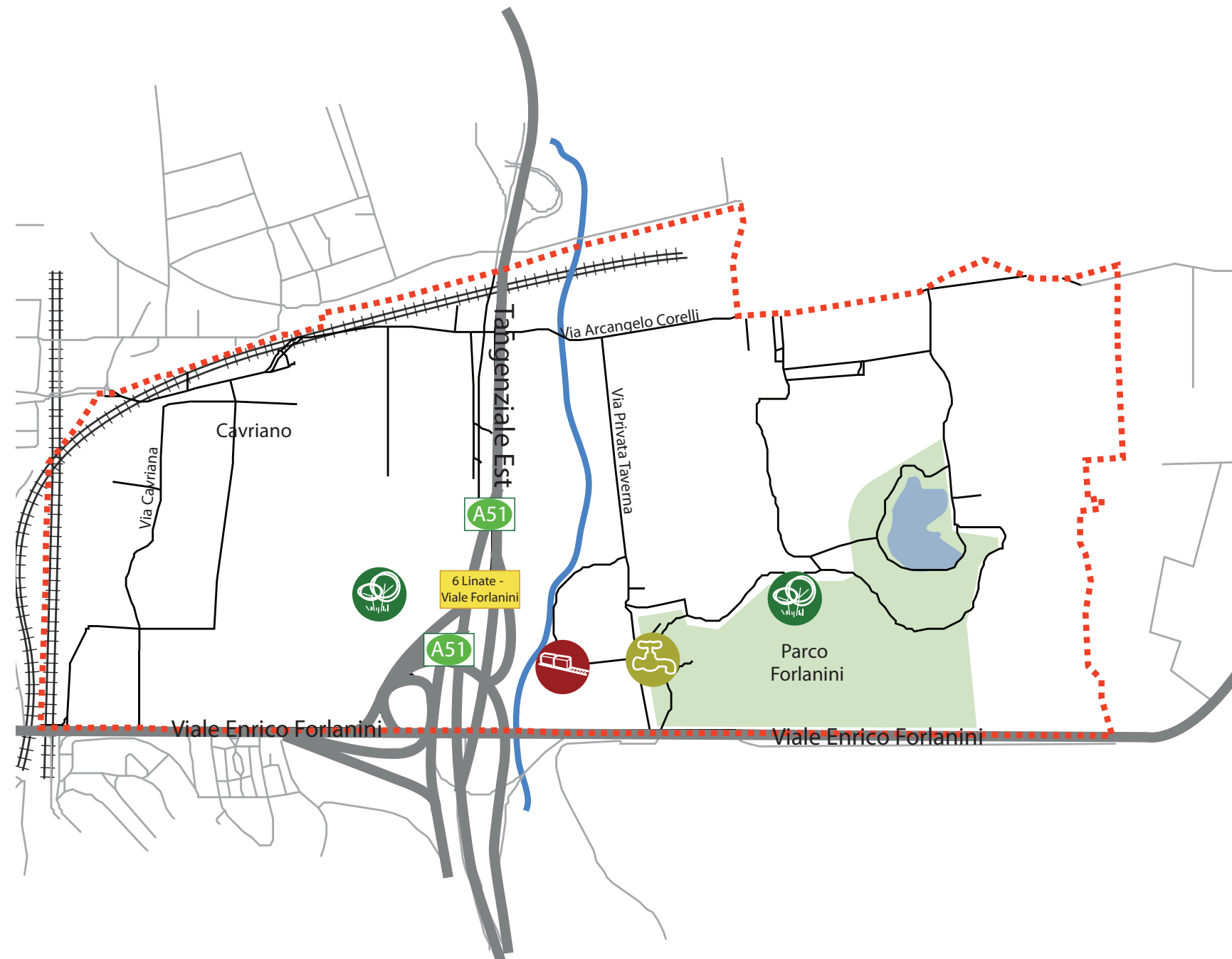
potenzialità

- cultura

- università e ricerca

- istruzione

- salute

- servizi sociali

- giustizia, sicurezza e protezione civile

- sport

- verde

- edilizia residenziale sociale

- amministrativo

- attrezzature religiose

- infrastrutture per mobilità e trasporto pubblico

- commercio e attività produttive

- infrastrutture tecnologiche e per l'ambiente

- turismo




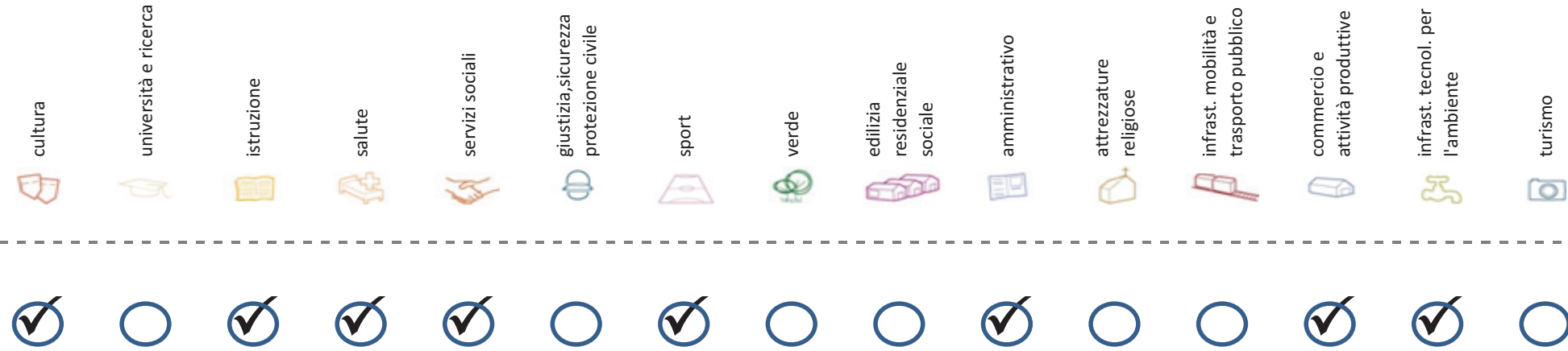
Ascolto della Città

- problemi
- POTENZIALITA'**



Considerazioni derivanti dall'analisi dei media (carta stampata e web) e dagli incontri pubblici nel periodo che va da giugno 2007 a giugno 2008.

Soddisfazione del bisogno di servizi



Servizi di natura territoriale per cui è possibile misurare il livello di soddisfazione del bisogno in rapporto ai bacini di utenza potenziale

Esprime la quota di popolazione residente nel NIL che, essendo potenzialmente target del servizio, **rischia di non essere servita sulla base dell'offerta presente.**

Ha la funzione di ponderare il bisogno potenzialmente insoddisfatto rilevato "entro il NIL" **rispetto al complessivo bisogno del servizio espresso a livello cittadino.**

Indice sintetico che quantifica il **livello di criticità potenziale del NIL** per il servizio sulla base delle due precedenti misure. La scala va da **0 (bisogno soddisfatto)** a **5 (segnale d'attenzione)**.

Per la metodologia completa si veda il documento **"Il Piano dei Servizi del Comune di Milano – Metodologia e analisi del bisogno di servizi"**

Categoria	Tipologia di servizio	% di bisogno non soddisfatto entro il NIL	% di bisogno non soddisfatto del NIL rispetto al bisogno cittadino	Livello di criticità da 0 a 5
Cultura	Biblioteche di quartiere	-	-	-
	Nidi d'infanzia	-	-	-
Istruzione	Scuole per l'infanzia	-	-	-
	Scuole primarie	-	-	-
	Scuole sec. di I grado	-	-	-
	Consultori pediatrici	-	-	-
Salute	Strutture ambulatoriali	-	-	-
	Farmacie	-	-	-
	Medici di med. generale	-	-	-
	Pediatri di libera scelta	-	-	-
Commercio e att. produttive	Mercati rionali coperti	-	-	-

Categoria	Tipologia di servizio	% di bisogno non soddisfatto entro il NIL	% di bisogno non soddisfatto del NIL rispetto al bisogno cittadino	Livello di criticità da 0 a 5
Servizi sociali	CAM	-	-	-
	CAG	-	-	-
Sport	CSRCA	-	-	-
	Centri sportivi Calcio	-	-	-
	Centri sportivi	-	-	-
	Palestre	-	-	-
Amministrativo	Piscine coperte	-	-	-
	Strut. sport. oratoriali	-	-	-
	Sedi di Milano semplice	-	-	-
Infrast. tecnol. per l'ambiente	Uffici postali	-	-	-
	Riciclerie	-	-	-

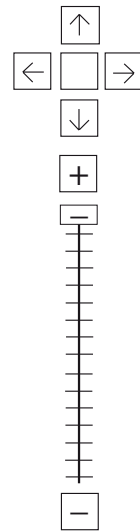
indicatori territoriali

Analisi delle superfici	Analisi mobilità	Analisi esercizi di vicinato	Caratteristiche NIL
<p>Superficie Totale (estensione areale totale, al lordo delle strade) 292,58 ha</p> <p>Aree in trasformazione da PGT % / ha</p> <p>Superficie coperta / ha 6,58% / 19,3 ha</p> <p>Superficie coperta ERP/ ha % / ha</p> <p>Aree a verde / ha % / ha</p>	<p>Mezzi pubblici Numero fermate metro (FNM, Passante) 0 Numero fermate mezzi di superficie 16 pari a 0,05 unità/ha</p> <p>Mobilità Ambiente Piste ciclabili m/ab Superficie sosta veicoli</p>	<p>Numero di esercizi di vicinato 20 pari a 0,07 unità/ha</p> <p>Numero di esercizi commerciali media struttura di vendita 2 pari a 0,01 unità/ha</p> <p>Numero di esercizi commerciali grande struttura di vendita 0 unità</p> <p>Numero di pubblici esercizi 27 pari a 0,09 unità/ha</p> <p>Superficie di vendita di esercizi di vicinato per unità di superficie territoriale 8 mq/ha pari a 2,86 mq/ab</p> <p>Superficie di vendita per esercizi di media distribuzione per unità di superficie 6 mq/ha pari a 2,03 mq/ab</p> <p>Numero imprese (2007) 9 unità</p>	<p>Presenza servizi sovra NIL No</p> <p>Presenza barriere fisiche (che rendono chiuso il NIL)</p>

trasformazioni in corso

Denominazione	St	superficie lorda di pavimento						
		totale	residenza	commercio	terziario	ricettivo	produttivo	funzioni compatibili
Piano delle Alienazioni F2/3/12	-	-	-	-	-	-	-	-

stima della popolazione a fine insediamento																			
classi d'età											n° componenti								
0-2	3-5	6-10	11-13	14-16	17-18	19-24	25-34	35-44	45-54	55-64	65-74	75+	Tot	1	2	3	4	5+	Tot
-	-	-	-	-	-	-	-	-	-	-	-	-	-	-	-	-	-	-	-

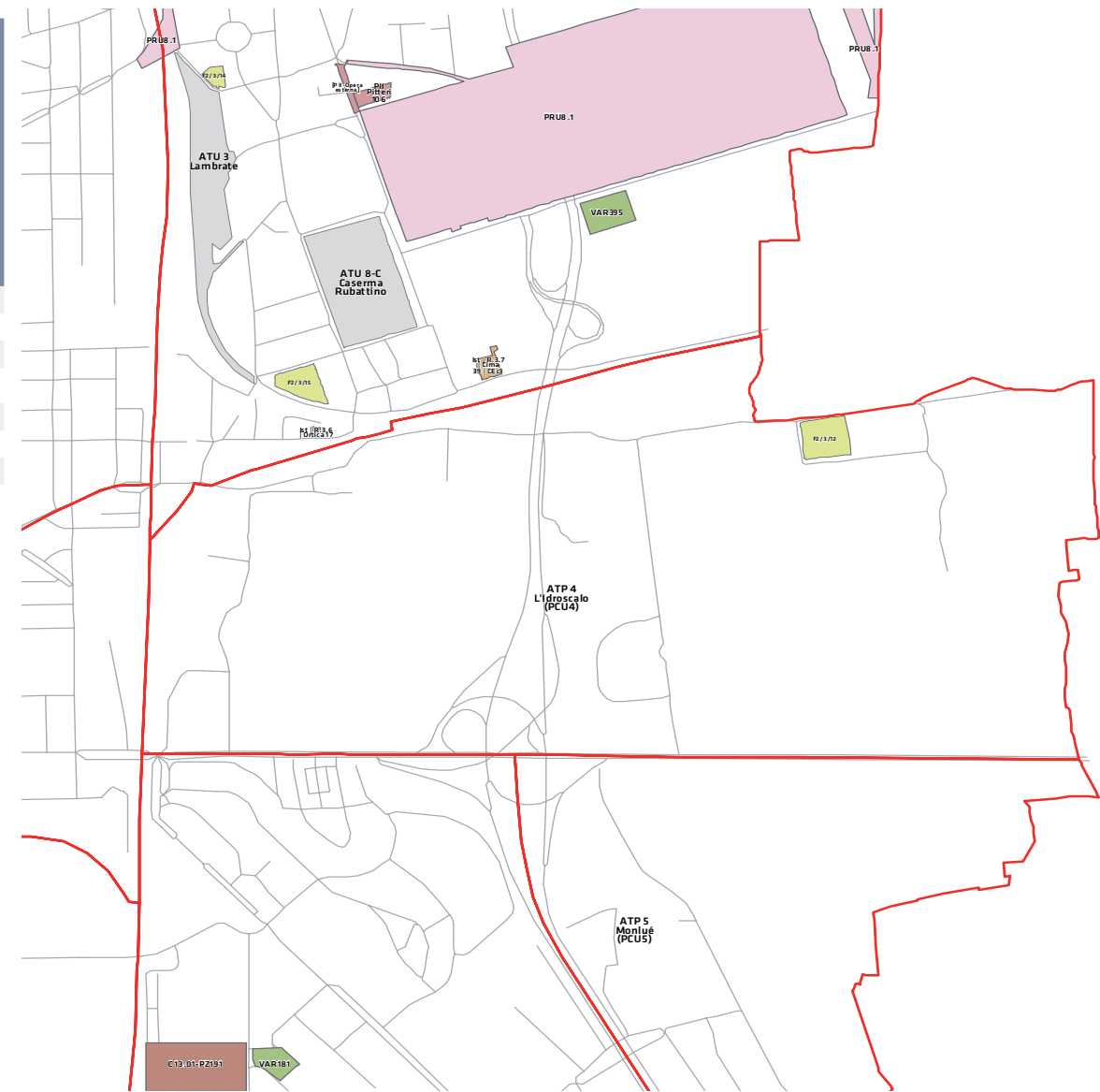


200 m
1000 ft

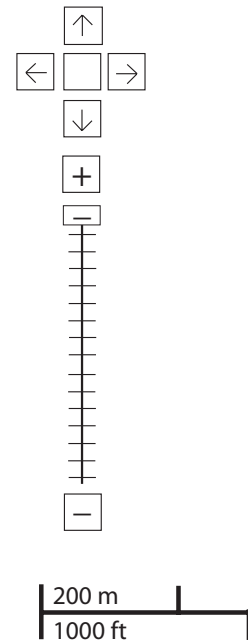
Legenda

- Rete stradale
- Perimetri NIL
- ATU
- Piano delle alienazioni
- Accordi di Programma
- Accordo Quadro
- Bando
- Convenzione
- Istanza
- Progetti viabilistici Expo
- PA
- PA Obbligatorie
- PCC in deroga
- PII e opere esterne
- PIR
- PRECU
- PRU
- Protocollo di Intesa
- VAR
- Zona C

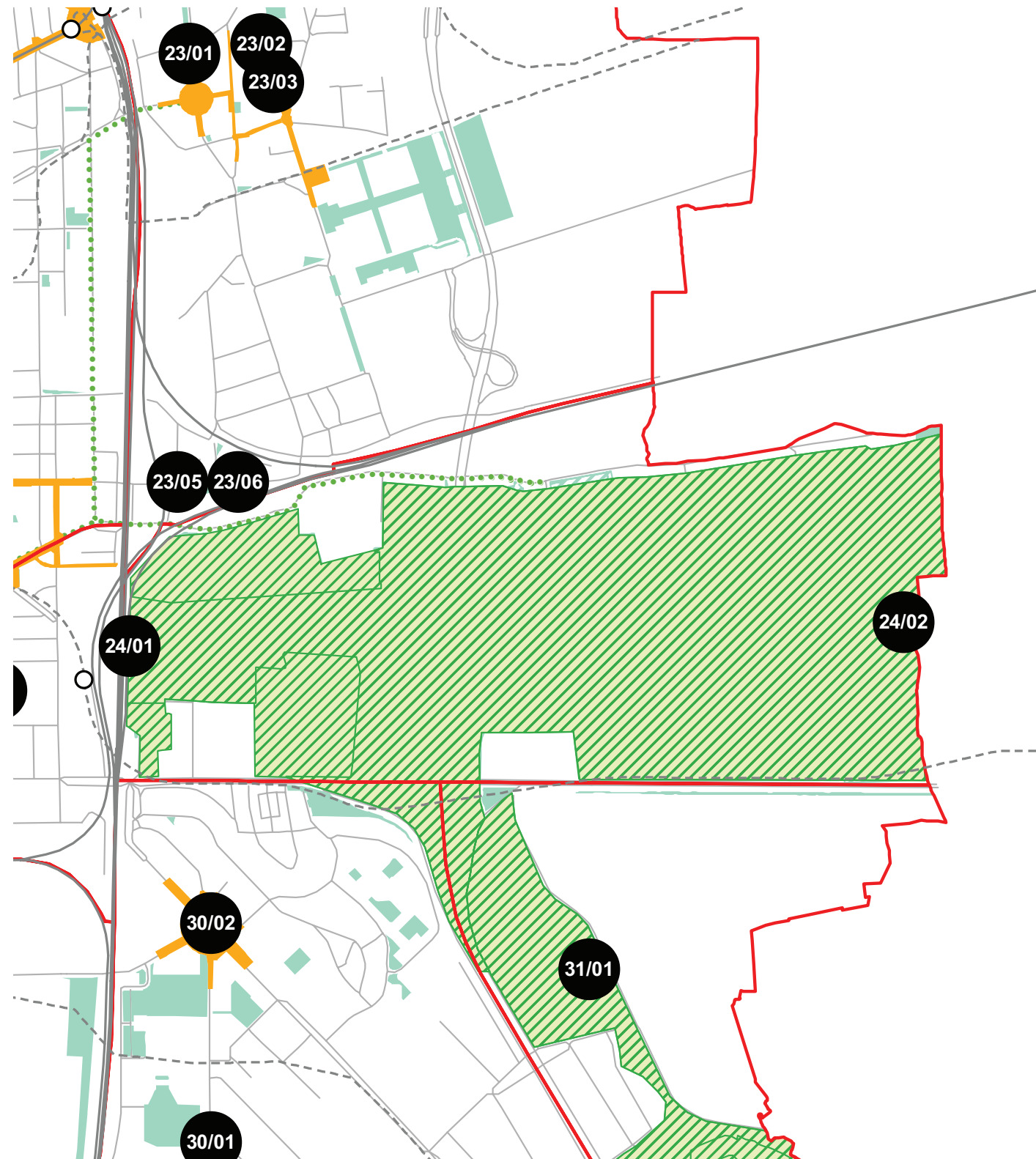
Nome	Standard totale (mq)	Cessione/asservimento aree	Cessione/asservimento parcheggi	Standard monetizzato (mq)	Standard qualitativo (tipologia)	Standard qualitativo (mq eq.)	Opere aggiuntive	Urbanizzazione primaria/secondaria



progettazione locale



- Legenda**
- Rete stradale
 - Perimetri NIL
 - ... Raggi verdi
 - Verde esistente
 - ▨ Verde programmato
 - Parchi regionali
 - ▨ Aree pedonali
 - ▨ Piani di cintura urbana
 - Ambiti di trasformazione
 - Centralità locali
 - Rete trasporto pubblico esistente
 - - - Rete trasporto pubblico programmato
 - Fermate MM esistenti
 - Fermate MM programmate

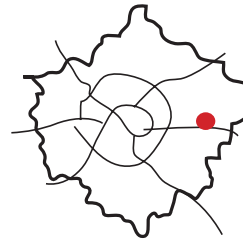


Realizzazione e completamento del parco. Riqualificare i margini del parco e sviluppare le connessioni con altre superfici verdi pedonali esistenti in prossimità. In particolare connettere il parco con nuovi percorsi di attraversamento.

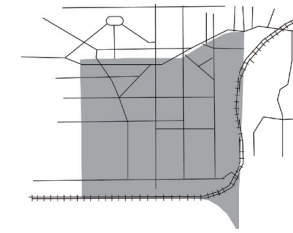
Interventi specifici

- 24/01 Via Cavriana
Realizzare nuovi percorsi pedonali di attraversamento (via Mezzofanti)
- 24/02 Via Salesina
Realizzare nuovi percorsi ciclabili (Idroscalo)

analisi



localizzazione NIL



mappa del NIL

Residenti: **18.991**
Variazione prevista al 2032: 20.563 (+8,3%)

Densità abitativa (ab/km2): **17.563**
Densità prevista al 2032: 19.016

Struttura per età

Bambini (0-5): **953 (5%)**
Variazione prevista al 2032: 986 (+3,5%)

Minorenni (0-17): **2.652 (14%)**
Variazione prevista al 2032: 2.959 (+11,6%)

Giovani (18 - 34): **3.120 (16,4%)**
Variazione prevista al 2032: 3.765 (+20,7%)

Anziani (65+): **4.754 (25%)**
Variazione prevista al 2032: 4.926 (+3,6%)

"Grandi" anziani (85+): **821 (4,3%)**
Variazione prevista al 2032: 1.095 (+33,4%)

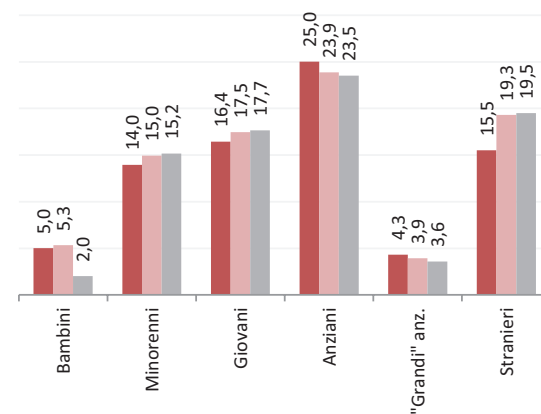
Popolazione straniera

Totale stranieri: **2.944 (15,5%)**

Minorenni tra gli stranieri: **456 (15,5%)**

Cittadinanze prevalenti (% su totale stranieri)

1° Filippina 683 (20,3%)
2° Peruviana 267 (7,9%)
3° Ecuatoriana 191 (5,7%)



Dotazione di servizi

Dotazione servizi: **mq**
Per abitante: mq/ab

Dotazione minima: **mq**
Per abitante: mq/ab

Dotazione min. Milano: **mq**
Per abitante: mq/ab

Destinazione d'uso degli edifici

Residenziale: **63,7%**
A Milano: 60,2%

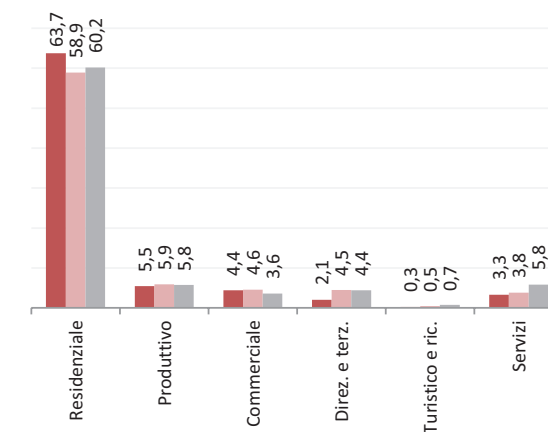
Produttivo: **5,5%**
A Milano: 5,8%

Commerciale: **4,4%**
A Milano: 3,6%

Direzionale e terziario: **2,1%**
A Milano: 4,4%

Turistico e ricettivo: **0,3%**
A Milano: 0,7%

Servizi: **3,3%**
A Milano: 5,8%



Potenzialità

Benefici derivanti dal Piano di Riorganizzazione dei poliambulatori.

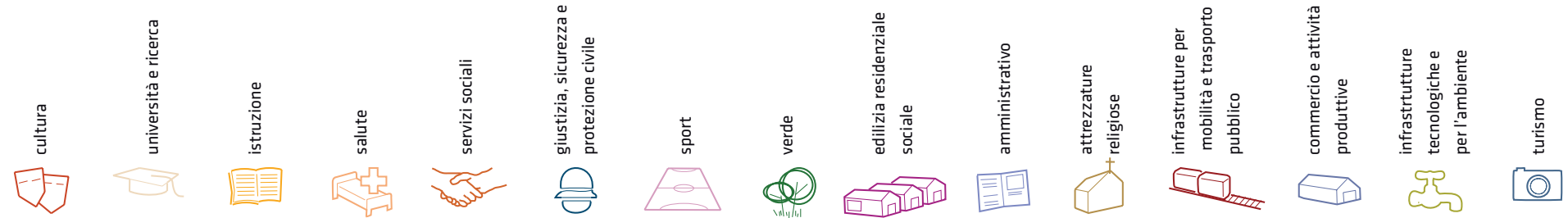
Problemi

Fenomeni di microcriminalità e difficoltà viabilistiche.

Considerazioni derivanti dall'analisi dei media (carta stampata e web) e dagli incontri pubblici nel periodo che va da giugno 2007 a giugno 2008.

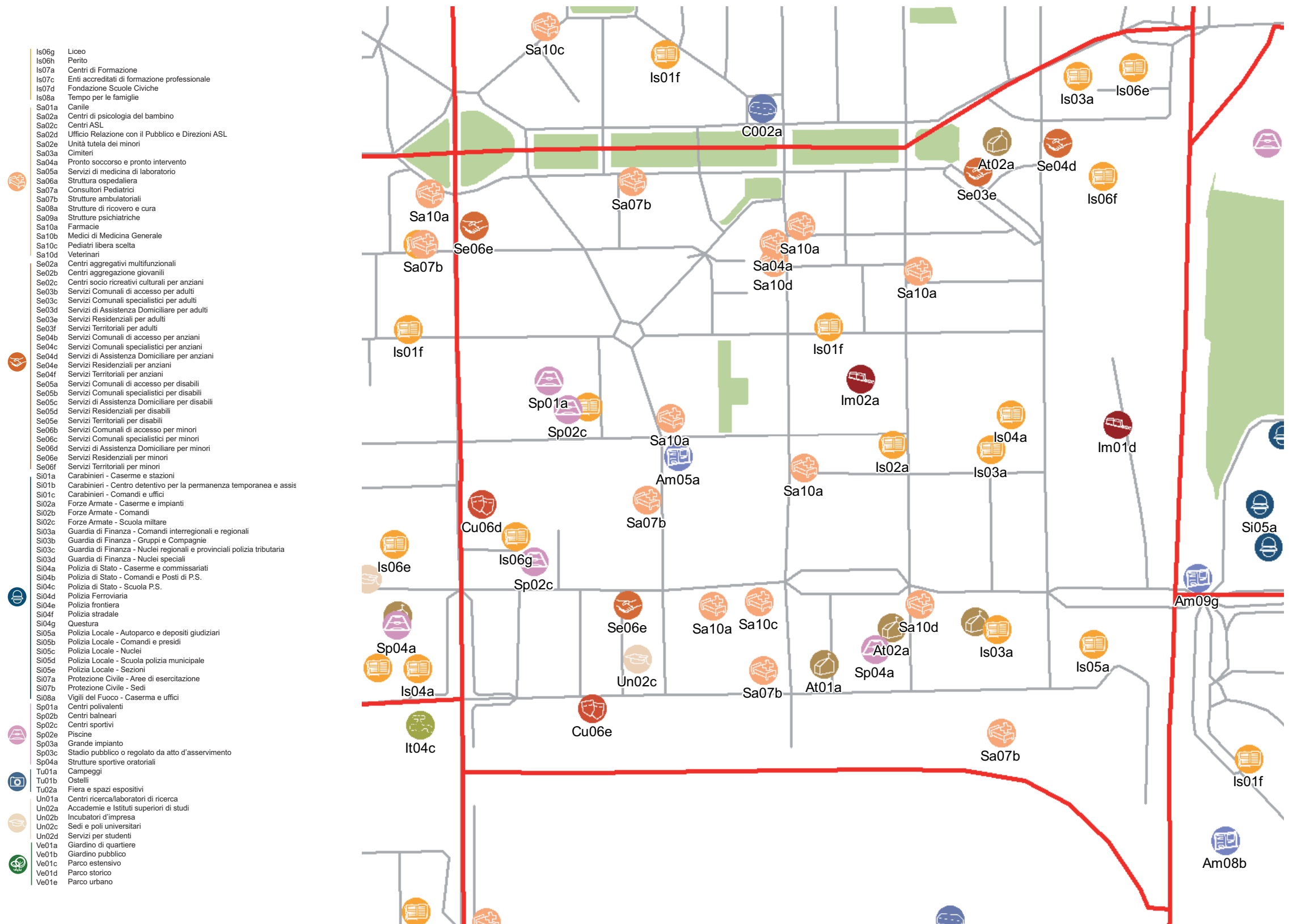
I dati sulla condizione demografica e su servizi ed edifici sono stati elaborati dal Settore Statistica e dal Settore Pianificazione Strategica. I dati sulla percezione dei cittadini derivano dall'analisi dei media (carta stampata e web) e da incontri pubblici appositamente svolti.

servizi esistenti e programmati*

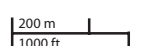


Mappatura

- Am01a Borsa
- Am02a Centro cucina e mensa
- Am02b Consigli di Zona
- Am02c Magazzini e depositi
- Am02d Sedi istituzionali comunali
- Am02e Uffici comunali
- Am03a Consolato
- Am05a Poste - Agenzie di base e uffici succursali
- Am06a Sedi istituzionali provinciali
- Am06b Uffici provinciali
- Am07a Sedi istituzionali regionali
- Am07b Uffici regionali
- Am08a Prefettura
- Am08b Uffici, provveditorati e agenzie statali
- Am09a Acqua potabile uffici
- Am09b Edilizia residenziale uffici
- Am09c Energia elettrica uffici
- Am09d Gas metano uffici
- Am09e Poste e telecomunicazioni uffici
- Am09f Previdenza e assistenza uffici
- Am09g Trasporti e mobilità uffici
- At01a Istituti, opere e fondazioni religiose
- At02a Chiese e santuari cattolici
- At02b Luoghi per il culto e centri di confessioni religiose
- At02c Oratori e opere parrocchiali
- At03a Uffici ecclesiastici
- Co02a Mercati rionali
- Co03b Mercato floricolo
- Co03c Mercato ittico
- Co03d Mercato ortofrutticolo
- Cu01a Associazioni culturali
- Cu02a Centri sociali e ricreativi
- Cu02b Sedi di associazioni socio-culturali e di categoria
- Cu03a Archivi
- Cu03b Biblioteche Centrali
- Cu03c Biblioteche di quartiere
- Cu03d Specialistiche e di conservazione
- Cu03e Centri di documentazione e altre biblioteche
- Cu04a Centri congressi e sale conferenze
- Cu06b Istituti Culturali e monumenti
- Cu06d Musei
- Cu06e Sedi espositive
- Cu07b Scuola di cinema
- Cu07c Scuola di danza
- Cu07d Scuola di musica
- Cu07e Scuola di teatro
- Cu08a Auditorium
- Cu08b Polifunzionale
- Cu08c Teatro
- Ed02b Residenza in locazione a canone convenzionato
- Ed02d Residenza pubblica
- Ed02e Residenza per studenti
- Gi01a Istituti penali
- Gi01b Istituti penali minorili
- Gi02a Tribunali
- Gi02c Uffici giudiziari
- Im01a Aeroporti
- Im01b Scali e depositi ferroviari
- Im01c Stazioni ferroviarie
- Im01d Stazioni MM
- Im02a Parcheggi pertinenziali
- Im02c Parcheggi pubblici esterni alla carreggiata
- Im02d Parcheggi pubblici d'interscambio
- Im02e Parcheggi pubblici per i grandi servizi pubblici
- It01a Depositi autobus, tram e metropolitana
- It01b Depositi e autorimesse (Gestione rifiuti)
- It02a Impianti e sezioni distaccate acqua potabile
- It03a Cabine e impianti gas metano
- It03b Cogeneratori gas metano
- It04a Cabine elettriche
- It04c Stazioni e sottostazioni elettriche
- It04d Unità e poli operativi distribuzione energia elettrica
- It05a Impianti di raccolta rifiuti
- It05c Smaltimento rifiuti
- It05d Impianti smaltimento e recupero rifiuti
- It06a Depuratori
- It06b Spargitori
- Is01a Centro giochi
- Is01b Centro prima infanzia
- Is01c Micronido
- Is01d Nidi d'infanzia
- Is01g Nido aziendale
- Is01h Nido famiglia
- Is02a Scuole di formazione professionale
- Is03a Scuole per l'infanzia
- Is03b Scuole per l'infanzia speciali
- Is03c Scuole per l'infanzia straniere
- Is04a Scuole primarie
- Is04b Scuole primarie speciali
- Is04c Scuole primarie straniere
- Is05a Scuole secondarie inferiori
- Is05b Scuole secondarie inferiori speciali
- Is05c Scuole secondarie inferiori straniere
- Is06a Conservatorio
- Is06b Istituto d'Arte
- Is06c Istituto istruzione superiore
- Is06d Istituto magistrale
- Is06e Istituto professionale
- Is06f Istituto tecnico
- Is06g Liceo
- Is06h Perito
- Is07a Centri di Formazione
- Is07c Enti accreditati di formazione professionale
- Is07d Fondazione Scuole Civiche
- Is08a Tempo per le famiglie
- Sa01a Canile
- Sa02a Centri di psicologia del bambino
- Sa02c Centri ASL
- Sa02d Ufficio Relazione con il Pubblico e Direzioni ASL
- Sa02e Unità tutela dei minori
- Sa03a Cimiteri
- Sa04a Pronto soccorso e pronto intervento
- Sa05a Servizi di medicina di laboratorio
- Sa06a Struttura ospedaliera
- Sa07a Consultori Pediatrici
- Sa07b Strutture ambulatoriali
- Sa08a Strutture di ricovero e cura
- Sa09a Strutture psichiatriche
- Sa10a Farmacie
- Sa10b Medici di Medicina Generale
- Sa10c Pediatri libera scelta
- Sa10d Veterinari
- Se02a Centri aggregativi multifunzionali
- Se02b Centri aggregazione giovanili
- Se02c Centri socio ricreativi culturali per anziani
- Se03b Servizi Comunali di accesso per adulti
- Se03c Servizi Comunali specialistici per adulti
- Se03d Servizi di Assistenza Domiciliare per adulti
- Se03e Servizi Residenziali per adulti
- Se03f Servizi Territoriali per adulti
- Se04b Servizi Comunali di accesso per anziani
- Se04c Servizi Comunali specialistici per anziani
- Se04d Servizi di Assistenza Domiciliare per anziani
- Se04e Servizi Residenziali per anziani
- Se04f Servizi Territoriali per anziani
- Se05a Servizi Comunali di accesso per disabili
- Se05b Servizi Comunali specialistici per disabili
- Se05c Servizi di Assistenza Domiciliare per disabili
- Se05d Servizi Residenziali per disabili
- Se05e Servizi Territoriali per disabili
- Se06b Servizi Comunali di accesso per minori
- Se06c Servizi Comunali specialistici per minori
- Se06d Servizi di Assistenza Domiciliare per minori
- Se06e Servizi Residenziali per minori
- Se06f Servizi Territoriali per minori
- Si01a Carabinieri - Caserme e stazioni
- Si01b Carabinieri - Centro detentivo per la permanenza temporanea e assis
- Si01c Carabinieri - Comandi e uffici
- Si02a Forze Armate - Caserme e impianti
- Si02b Forze Armate - Comandi
- Si02c Forze Armate - Scuola militare
- Si03a Guardia di Finanza - Comandi interregionali e regionali
- Si03b Guardia di Finanza - Gruppi e Compagnie
- Si03c Guardia di Finanza - Nuclei regionali e provinciali polizia tributaria
- Si03d Guardia di Finanza - Nuclei speciali
- Si04a Polizia di Stato - Caserme e commissariati
- Si04b Polizia di Stato - Comandi e Posti di P.S.
- Si04c Polizia di Stato - Scuola P.S.
- Si04d Polizia Ferroviaria
- Si04e Polizia frontiera
- Si04f Polizia stradale
- Si04g Questura
- Si05a Polizia Locale - Autoparco e depositi giudiziari
- Si05b Polizia Locale - Comandi e presidi
- Si05c Polizia Locale - Nuclei
- Si05d Polizia Locale - Scuola polizia municipale
- Si05e Polizia Locale - Sezioni
- Si07a Protezione Civile - Aree di esercitazione
- Si07b Protezione Civile - Sedi
- Si08a Vigili del Fuoco - Caserma e uffici
- Sp01a Centri polivalenti
- Sp02b Centri balneari
- Sp02c Centri sportivi
- Sp02e Piscine
- Sp03a Grande impianto
- Sp03c Stadio pubblico o regolato da atto d'asservimento
- Sp04a Strutture sportive oratoriali
- Tu01a Campi
- Tu01b Ostelli
- Tu02a Fiera e spazi espositivi
- Un01a Centri ricerca/laboratori di ricerca
- Un02a Accademie e Istituti superiori di studi
- Un02b Incubatori d'impresa
- Un02c Sedi e poli universitari
- Un02d Servizi per studenti
- Ve01a Giardino di quartiere
- Ve01b Parco estensivo
- Ve01d Parco storico
- Ve01e Parco urbano



*Servizi programmati dal Piano Triennale delle Opere Pubbliche (PTOOPP)





Offerta complessiva servizi

1 Cu06d	1 Un02c	1 Is01e	1 Sa04a	2 Se02c	1 Sp01a	26.637mq Ve01a	1 Ed02e	1 Am05a	3 At01a	1 Im01d
1 Cu06e		8 Is01f	5 Sa07b	1 Se03b	2 Sp02c				2 At02a	1 Im02a
		1 Is02a	5 Sa10a	1 Se03e	1 Sp04a					1 Im02a (sotterraneo)
		6 Is03a	1 Sa10c	1 Se03f						1 Im02c (sotterraneo)
		1 Is04a	2 Sa10d	1 Se04b						
		1 Is04b		8 Se04d						
		1 Is04c		1 Se04f						
		2 Is05a		2 Se06e						
		1 Is06e		2 Se06f						
		1 Is06f								
		1 Is06g								
		1 Is07a								

TOT. (mq)

784 1.009 63.927 887 2.328 - 21.261 25.637 - - 16.146 3.705 - - -

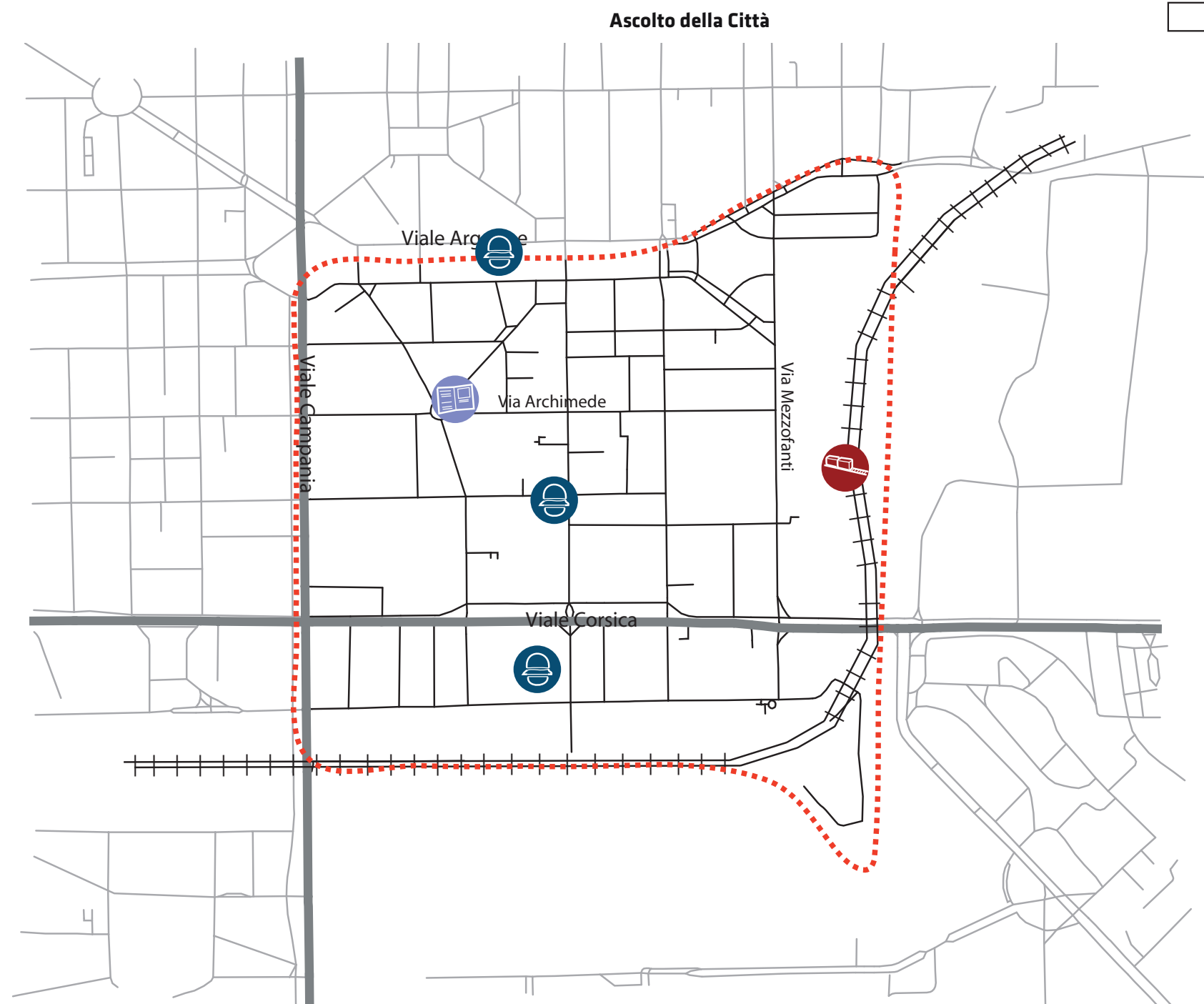
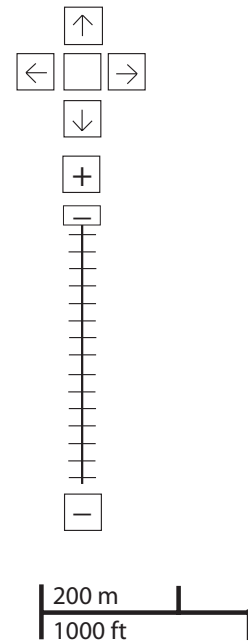
di cui

SERVIZI INDISPENSABILI (mq)

784 1.009 63.927 887 2.328 - 21.261 25.637 - - - - - - -

problemi

- cultura
- università e ricerca
- istruzione
- salute
- servizi sociali
- giustizia, sicurezza e protezione civile
- sport
- verde
- edilizia residenziale sociale
- amministrativo
- attrezzature religiose
- infrastrutture per mobilità e trasporto pubblico
- commercio e attività produttive
- infrastrutture tecnologiche e per l'ambiente
- turismo


















PROBLEMI	potenzialità
----------	--------------

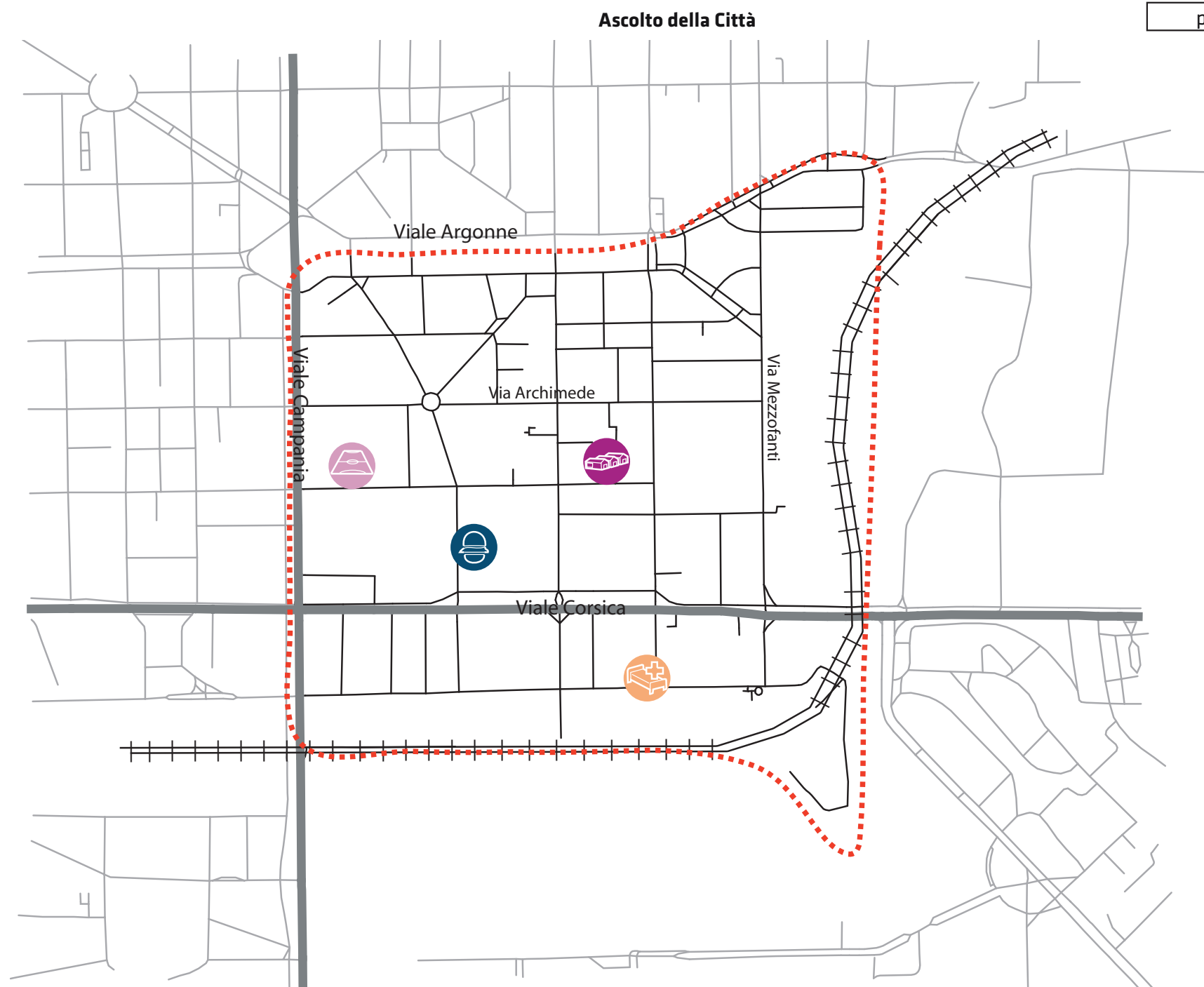
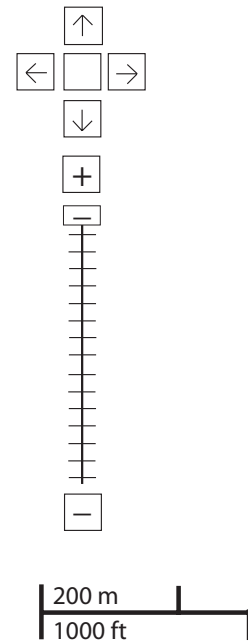
zona 4
reclami relativi alla zona

- !!
- 7
- 1

Considerazioni derivanti dall'analisi dei media (carta stampata e web) e dagli incontri pubblici nel periodo che va da giugno 2007 a giugno 2008.

potenzialità

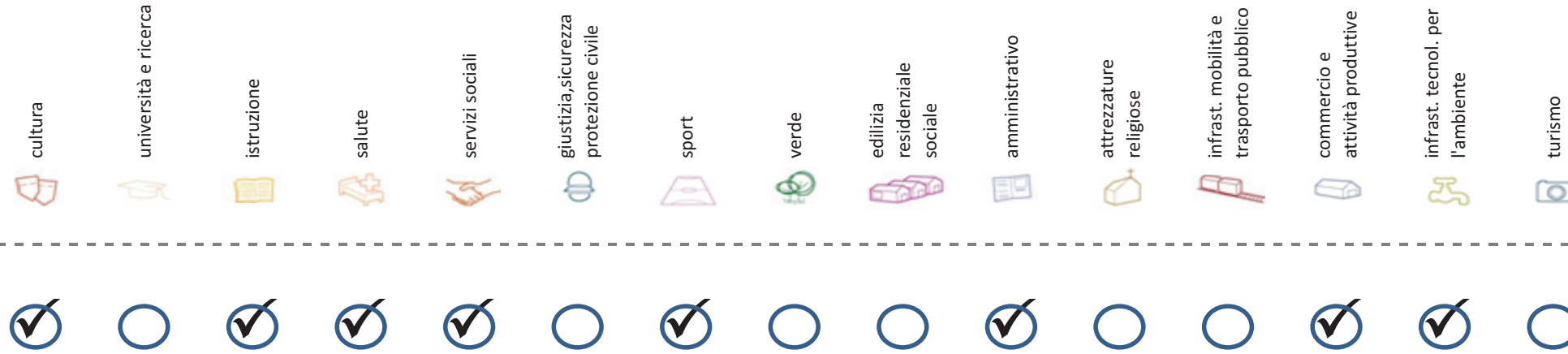
- cultura

- università e ricerca

- istruzione

- salute

- servizi sociali

- giustizia, sicurezza e protezione civile

- sport

- verde

- edilizia residenziale sociale

- amministrativo

- attrezzature religiose

- infrastrutture per mobilità e trasporto pubblico

- commercio e attività produttive

- infrastrutture tecnologiche e per l'ambiente

- turismo




problemi **POTENZIALITA'**

Considerazioni derivanti dall'analisi dei media (carta stampata e web) e dagli incontri pubblici nel periodo che va da giugno 2007 a giugno 2008.

Soddisfazione del bisogno di servizi



Servizi di natura territoriale per cui è possibile misurare il livello di soddisfazione del bisogno in rapporto ai bacini di utenza potenziale

Esprime la quota di popolazione residente nel NIL che, essendo potenzialmente target del servizio, **rischia di non essere servita sulla base dell'offerta presente.**

Ha la funzione di ponderare il bisogno potenzialmente insoddisfatto rilevato "entro il NIL" **rispetto al complessivo bisogno del servizio espresso a livello cittadino.**

Indice sintetico che quantifica il **livello di criticità potenziale del NIL** per il servizio sulla base delle due precedenti misure. La scala va da **0 (bisogno soddisfatto)** a **5 (segnale d'attenzione)**.

Per la metodologia completa si veda il documento **"Il Piano dei Servizi del Comune di Milano – Metodologia e analisi del bisogno di servizi"**

Categoria	Tipologia di servizio	% di bisogno non soddisfatto entro il NIL	% di bisogno non soddisfatto del NIL rispetto al bisogno cittadino	Livello di criticità da 0 a 5
Cultura	Biblioteche di quartiere	60,6%	2,7%	2
	Nidi d'infanzia	16,4%	0,9%	1
Istruzione	Scuole per l'infanzia	46,6%	0,9%	1
	Scuole primarie	5,0%	0,3%	1
	Scuole sec. di I grado	8,9%	0,6%	1
	Consultori pediatrici	100,0%	1,9%	3
Salute	Strutture ambulatoriali	0,8%	0,0%	1
	Farmacie	4,2%	1,7%	1
	Medici di med. generale	0,5%	0,2%	1
	Pediatri di libera scelta	8,9%	0,2%	1
Commercio e att. produttive	Mercati rionali coperti	16,1%	0,4%	1

Categoria	Tipologia di servizio	% di bisogno non soddisfatto entro il NIL	% di bisogno non soddisfatto del NIL rispetto al bisogno cittadino	Livello di criticità da 0 a 5
Servizi sociali	CAM	100,0%	3,6%	4
	CAG	87,9%	2,3%	3
Sport	CSRCA	0,0%	0,0%	0
	Centri sportivi Calcio	7,2%	0,2%	1
	Centri sportivi	7,2%	0,3%	1
	Palestre	0,1%	0,0%	1
Amministrativo	Piscine coperte	0,0%	0,0%	0
	Strut. sport. oratoriali	0,0%	0,0%	0
	Sedi di Milano semplice	100,0%	1,5%	3
Infrast. tecnol. per l'ambiente	Uffici postali	7,5%	0,4%	1
	Riciclerie	0,0%	0,0%	0

indicatori territoriali

Analisi delle superfici

Superficie Totale
(estensione areale totale, al lordo delle strade)
182,1 ha

Aree in trasformazione da PGT
-

Superficie coperta / ha
33,1 % / 60,3 ha

Superficie coperta ERP/ ha
-

Aree a verde / ha
-

Analisi mobilità

Mezzi pubblici
Numero fermate metro (FNM,
Passante)
0
Numero fermate mezzi di superficie
35 pari a 0,32 unità/ha

Mobilità Ambiente
Piste ciclabili
-
Superficie sosta veicoli
-

Analisi esercizi di vicinato

Numero di esercizi di vicinato
287 pari a 2,6 unità/ha

Numero di esercizi commerciali media
struttura di vendita
9 pari a 0,1 unità/ha

Numero di esercizi commerciali grande
struttura di vendita
0,0 unità

Numero di pubblici esercizi
87 pari a 0,8 unità/ha

Superficie di vendita di esercizi
di vicinato per unità di superficie
territoriale
136 mq/ha pari a 0,8 mq/ab

Superficie di vendita per esercizi
di media distribuzione per unità di
superficie
39 mq/ha pari a 0,2 mq/ab

Numero imprese (2007)
129 unità

Caratteristiche NIL

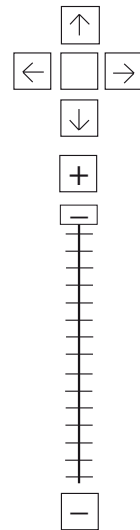
Presenza servizi sovra
NIL
Università, Centri ricerca

Presenza barriere fisiche
(che rendono chiuso il NIL)

trasformazioni in corso

Denominazione	St	superficie lorda di pavimento						funzioni compatibili
		totale	residenza	commercio	terziario	ricettivo	produttivo	
PII Scalo Porta Vittoria	137000	126132	21639	18755	31738	-	-	54000
PII Zanella Corsica Campania	32683	21244	16544	4700	-	-	-	-

stima della popolazione a fine insediamento														n° componenti					
classi d'età														n° componenti					
0-2	3-5	6-10	11-13	14-16	17-18	19-24	25-34	35-44	45-54	55-64	65-74	75+	Tot	1	2	3	4	5+	Tot
19	19	25	14	13	7	30	82	100	79	50	26	13	477	60	52	46	33	8	199
15	14	19	10	10	6	23	63	77	60	38	20	10	365	46	40	35	25	6	152

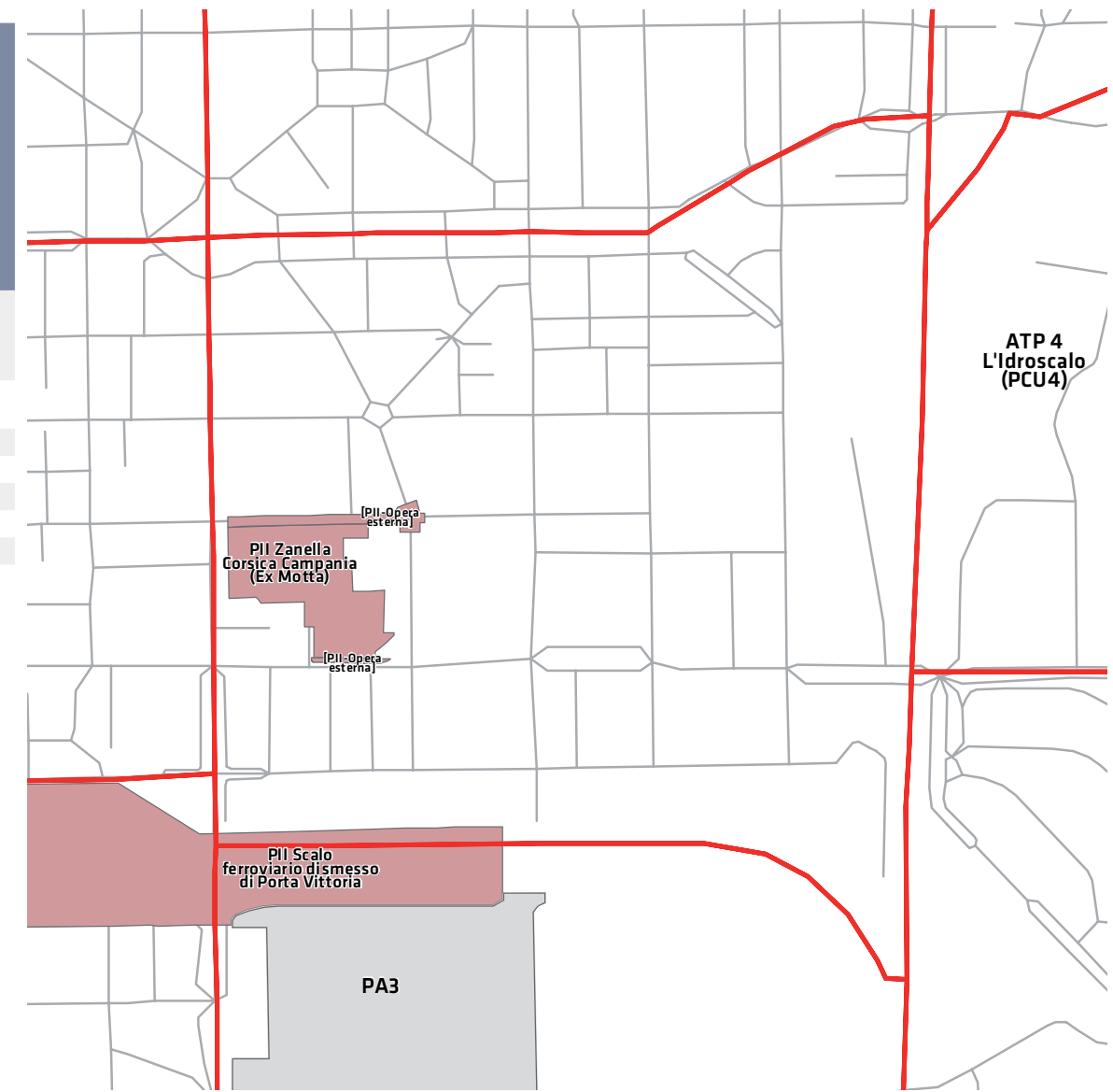


200 m
1000 ft

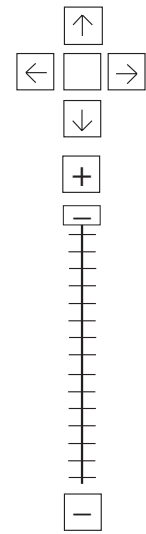
Legenda

- Rete stradale
- Perimetri NIL
- ATU
- Piano delle alienazioni
- Accordi di Programma
- Accordo Quadro
- Bando
- Convenzione
- Istanza
- Progetti viabilistici Expo
- PA
- PA Obbligatorie
- PCC in deroga
- PII e opere esterne
- PIR
- PRECU
- PRU
- Protocollo di Intesa
- VAR
- Zona C

Nome	Standard totale (mq)	Cessione/asservimento aree	Cessione/asservimento parcheggi	Standard monetizzato (mq)	Standard qualitativo (tipologia)	Standard qualitativo (mq eq)	Opere aggiuntive	Urbanizzazione primaria/secondaria
PII Zanella Corsica Campania	19050	13371	4700		funzioni museali	979		
PII/Opera Esterna Zanella Corsica Campania								Infrastruttura viaria

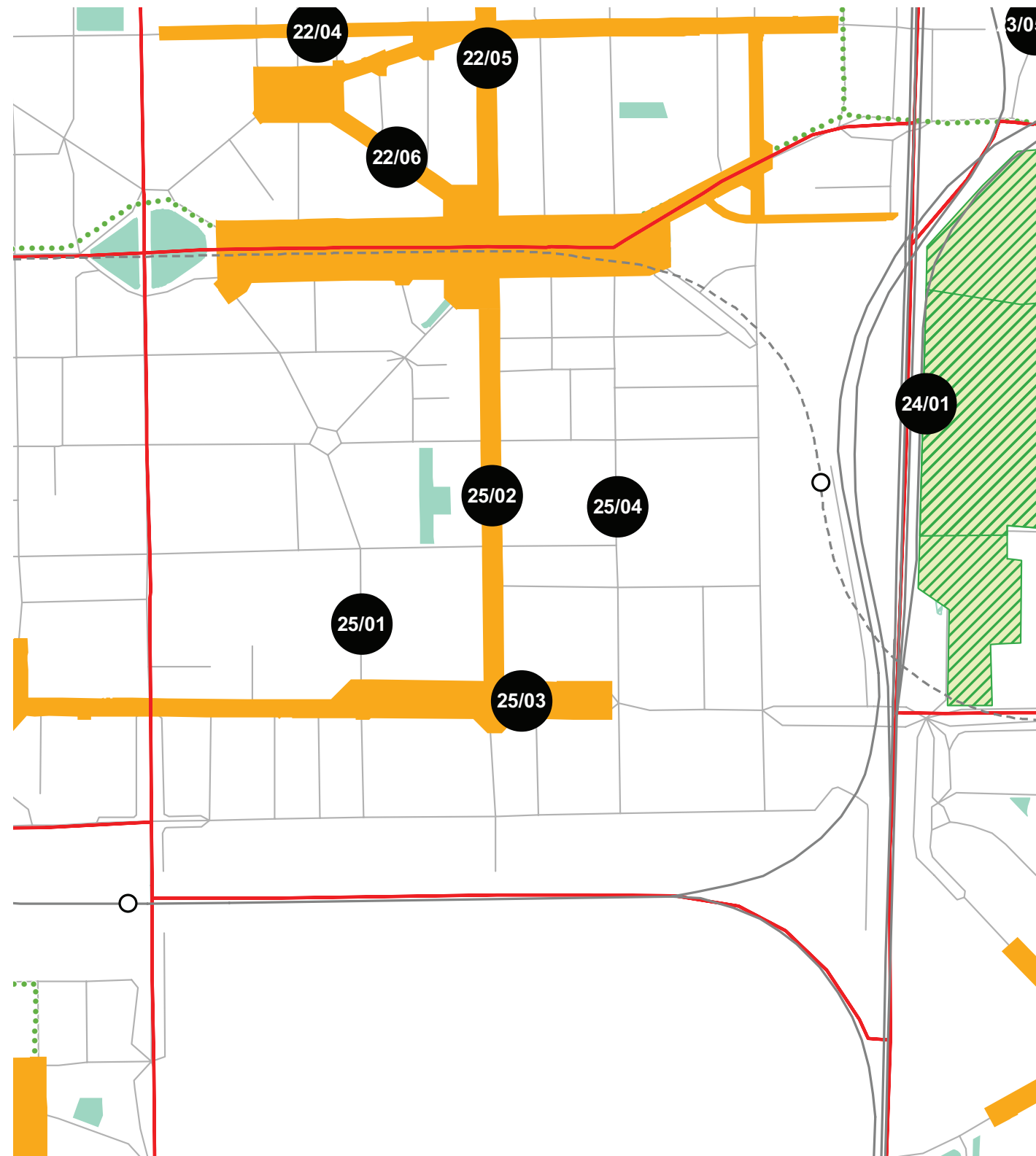


progettazione locale



200 m
1000 ft

- Legenda**
- Rete stradale
 - Perimetri NIL
 - ... Raggi verdi
 - Verde esistente
 - ▨ Verde programmato
 - Parchi regionali
 - ▨ Aree pedonali
 - ▨ Piani di cintura urbana
 - Ambiti di trasformazione
 - Centralità locali
 - Rete trasporto pubblico esistente
 - Rete trasporto pubblico programmato
 - Fermate MM esistenti
 - Fermate MM programmate

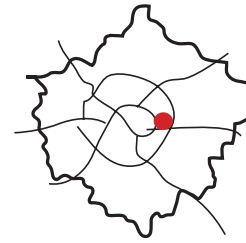


Riqualificazione delle superfici pedonali dell'asse commerciale di via Lomellina e viale Corsica e degli incroci con via Negrolì e Battistotti Sassi.

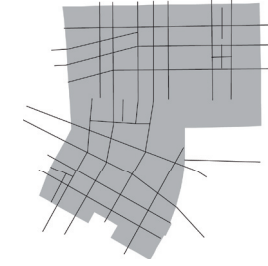
Interventi specifici

- 25/01 Via Battistotti Sassi
Riqualificare e ampliare le superfici pedonali per incentivare il commercio al dettaglio
- 25/02 Via Lomellina
Riqualificare e ampliare le superfici pedonali per incentivare il commercio al dettaglio
- 25/03 Viale Corsica
Riqualificare e ampliare le superfici pedonali per incentivare il commercio al dettaglio
- 25/04 Via Negrolì
Riqualificare e ampliare le superfici pedonali per incentivare il commercio al dettaglio

analisi



localizzazione NIL



mappa del NIL

Residenti: **30.799**
Variazione prevista al 2032: 30.151 (-2,1%)

Densità abitativa (ab/km2): **18.809**
Densità prevista al 2032: 18.413

Struttura per età

Bambini (0-5): **1.506 (4,9%)**
Variazione prevista al 2032: 1.489 (-1,1%)

Minorenni (0-17): **4.534 (14,7%)**
Variazione prevista al 2032: 4.142 (-8,6%)

Giovani (18 - 34): **4.944 (16,1%)**
Variazione prevista al 2032: 5.792 (+17,2%)

Anziani (65+): **7.621 (24,7%)**
Variazione prevista al 2032: 8.284 (+8,7%)

"Grandi" anziani (85+): **1.227 (4%)**
Variazione prevista al 2032: 1.748 (+42,5%)

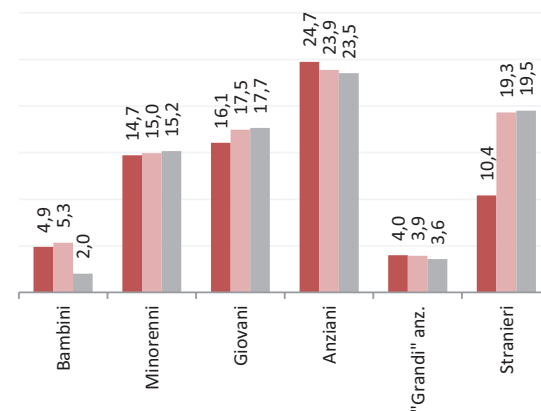
Popolazione straniera

Totale stranieri: **3.210 (10,4%)**

Minorenni tra gli stranieri: **415 (12,9%)**

Cittadinanze prevalenti (% su totale stranieri)

1° Filippina 565 (27,1%)
2° Peruviana 277 (13,3%)
3° Cingalese 198 (9,5%)



Dotazione di servizi

Dotazione servizi: **mq**
Per abitante: mq/ab

Dotazione minima: **mq**
Per abitante: mq/ab

Dotazione min. Milano: **mq**
Per abitante: mq/ab

Destinazione d'uso degli edifici

Residenziale: **68,2%**
A Milano: 60,2%

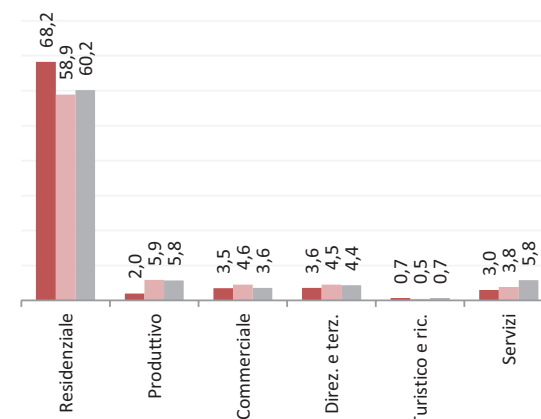
Produttivo: **2,0%**
A Milano: 5,8%

Commerciale: **3,5%**
A Milano: 3,6%

Direzionale e terziario: **3,6%**
A Milano: 4,4%

Turistico e ricettivo: **0,7%**
A Milano: 0,7%

Servizi: **3,0%**
A Milano: 5,8%



Potenzialità

La riorganizzazione dei poliambulatori: la razionalizzazione di sedi minori e non di proprietà;
eventi culturali organizzati nella zona;
Istituto Icam struttura per madri detenute;
sperimentazione di un mix abitativo a diverse categorie nel palazzo comunale di Piazzale Dateo.

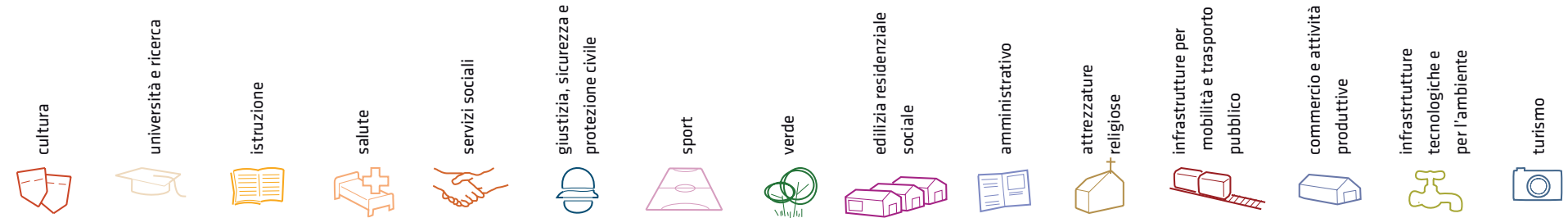
Problemi

Problema viabilistico a causa di un incrocio pericoloso tra via Mameli e corso Indipendenza.
Sicurezza a causa di risse, schiamazzi e violenze legate a locali notturni e alcune volte anche gli utenti dell'opera di san Francesco.
Funzioni da inserire nel palazzo comunale di Piazzale Dateo.

Considerazioni derivanti dall'analisi dei media (carta stampata e web) e dagli incontri pubblici nel periodo che va da giugno 2007 a giugno 2008.

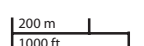
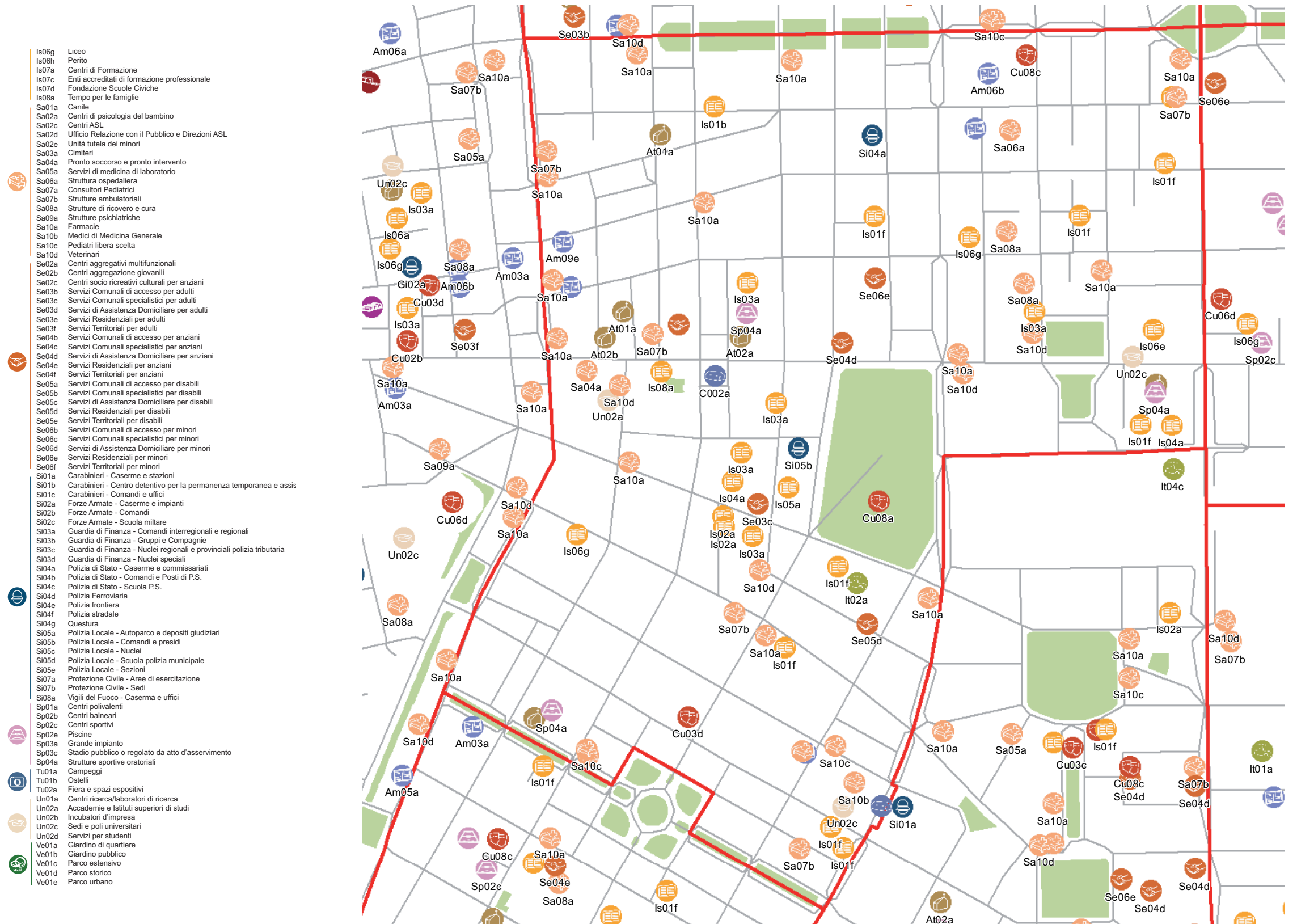
I dati sulla condizione demografica e su servizi ed edifici sono stati elaborati dal Settore Statistica e dal Settore Pianificazione Strategica. I dati sulla percezione dei cittadini derivano dall'analisi dei media (carta stampata e web) e da incontri pubblici appositamente svolti.

servizi esistenti e programmati*



Mappatura

- Am01a Borsa
- Am02a Centro cucina e mensa
- Am02b Consigli di Zona
- Am02c Magazzini e depositi
- Am02d Sedi istituzionali comunali
- Am02e Uffici comunali
- Am03a Consolato
- Am05a Poste - Agenzie di base e uffici succursali
- Am06a Sedi istituzionali provinciali
- Am06b Uffici provinciali
- Am07a Sedi istituzionali regionali
- Am07b Uffici regionali
- Am08a Prefettura
- Am08b Uffici, provveditorati e agenzie statali
- Am09a Acqua potabile uffici
- Am09b Edilizia residenziale uffici
- Am09c Energia elettrica uffici
- Am09d Gas metano uffici
- Am09e Poste e telecomunicazioni uffici
- Am09f Previdenza e assistenza uffici
- Am09g Trasporti e mobilità uffici
- At01a Istituti, opere e fondazioni religiose
- At02a Chiese e santuari cattolici
- At02b Luoghi per il culto e centri di confessioni religiose
- At02c Oratori e opere parrocchiali
- At03a Uffici ecclesiastici
- Co02a Mercati rionali
- Co03b Mercato floricolo
- Co03c Mercato ittico
- Co03d Mercato ortofrutticolo
- Cu01a Associazioni culturali
- Cu02a Centri sociali e ricreativi
- Cu02b Sedi di associazioni socio-culturali e di categoria
- Cu03a Archivi
- Cu03b Biblioteche Centrali
- Cu03c Biblioteche di quartiere
- Cu03d Specialistiche e di conservazione
- Cu03e Centri di documentazione e altre biblioteche
- Cu04a Centri congressi e sale conferenze
- Cu06b Istituti Culturali e monumenti
- Cu06d Musei
- Cu06e Sedi espositive
- Cu07b Scuola di cinema
- Cu07c Scuola di danza
- Cu07d Scuola di musica
- Cu07e Scuola di teatro
- Cu08a Auditorium
- Cu08b Polifunzionale
- Cu08c Teatro
- Ed02b Residenza in locazione a canone convenzionato
- Ed02d Residenza pubblica
- Ed02e Residenza per studenti
- Gi01a Istituti penali
- Gi01b Istituti penali minorili
- Gi02a Tribunale
- Gi02c Uffici giudiziari
- Im01a Aeroporti
- Im01b Scali e depositi ferroviari
- Im01c Stazioni ferroviarie
- Im01d Stazioni MM
- Im02a Parcheggi pertinenziali
- Im02c Parcheggi pubblici esterni alla carreggiata
- Im02d Parcheggi pubblici d'interscambio
- Im02e Parcheggi pubblici per i grandi servizi pubblici
- It01a Depositi autobus, tram e metropolitana
- It01b Depositi e autorimesse (Gestione rifiuti)
- It02a Impianti e sezioni distaccate acqua potabile
- It03a Cabine e impianti gas metano
- It03b Cogeneratori gas metano
- It04a Cabine elettriche
- It04c Stazioni e sottostazioni elettriche
- It04d Unità e poli operativi distribuzione energia elettrica
- It05a Impianti di raccolta rifiuti
- It05c Smaltimento rifiuti
- It05d Impianti smaltimento e recupero rifiuti
- It06a Depuratori
- It06b Spriglieri
- Is01a Centro giochi
- Is01b Centro prima infanzia
- Is01c Micronido
- Is01f Nidi d'infanzia
- Is01g Nido aziendale
- Is01h Nido famiglia
- Is02a Scuole di formazione professionale
- Is03a Scuole per l'infanzia
- Is03b Scuole per l'infanzia speciali
- Is03c Scuole per l'infanzia straniere
- Is04a Scuole primarie
- Is04b Scuole primarie speciali
- Is04c Scuole primarie straniere
- Is05a Scuole secondarie inferiori
- Is05b Scuole secondarie inferiori speciali
- Is05c Scuole secondarie inferiori straniere
- Is06a Conservatorio
- Is06b Istituto d'Arte
- Is06c Istituto istruzione superiore
- Is06d Istituto magistrale
- Is06e Istituto professionale
- Is06f Istituto tecnico
- Is06g Liceo
- Is06h Perito
- Is07a Centri di Formazione
- Is07c Enti accreditati di formazione professionale
- Is07d Fondazione Scuole Civiche
- Is07e Tempo per le famiglie
- Is08a Canile
- Sa01a Centri di psicologia del bambino
- Sa02a Centri ASL
- Sa02d Ufficio Relazione con il Pubblico e Direzioni ASL
- Sa02e Unità tutela dei minori
- Sa03a Cimiteri
- Sa04a Pronto soccorso e pronto intervento
- Sa05a Servizi di medicina di laboratorio
- Sa06a Struttura ospedaliera
- Sa07a Consultori Pediatrici
- Sa07b Strutture ambulatoriali
- Sa08a Strutture di ricovero e cura
- Sa09a Strutture psichiatriche
- Sa10a Farmacie
- Sa10b Medici di Medicina Generale
- Sa10c Pediatri libera scelta
- Sa10d Veterinari
- Se02a Centri aggregativi multifunzionali
- Se02b Centri aggregazione giovanili
- Se02c Centri socio ricreativi culturali per anziani
- Se03b Servizi Comunali di accesso per adulti
- Se03c Servizi Comunali specialistici per adulti
- Se03d Servizi di Assistenza Domiciliare per adulti
- Se03e Servizi Residenziali per adulti
- Se03f Servizi Territoriali per adulti
- Se04b Servizi Comunali di accesso per anziani
- Se04c Servizi Comunali specialistici per anziani
- Se04d Servizi di Assistenza Domiciliare per anziani
- Se04e Servizi Residenziali per anziani
- Se04f Servizi Territoriali per anziani
- Se05a Servizi Comunali di accesso per disabili
- Se05b Servizi Comunali specialistici per disabili
- Se05c Servizi di Assistenza Domiciliare per disabili
- Se05d Servizi Residenziali per disabili
- Se05e Servizi Territoriali per disabili
- Se06b Servizi Comunali di accesso per minori
- Se06c Servizi Comunali specialistici per minori
- Se06d Servizi di Assistenza Domiciliare per minori
- Se06e Servizi Residenziali per minori
- Se06f Servizi Territoriali per minori
- Si01a Carabinieri - Caserme e stazioni
- Si01b Carabinieri - Centro detentivo per la permanenza temporanea e assis
- Si01c Carabinieri - Comandi e uffici
- Si02a Forze Armate - Caserme e impianti
- Si02b Forze Armate - Comandi
- Si02c Forze Armate - Scuola militare
- Si03a Guardia di Finanza - Comandi interregionali e regionali
- Si03b Guardia di Finanza - Gruppi e Compagnie
- Si03c Guardia di Finanza - Nuclei regionali e provinciali polizia tributaria
- Si03d Guardia di Finanza - Nuclei speciali
- Si04a Polizia di Stato - Caserme e commissariati
- Si04b Polizia di Stato - Comandi e Posti di P.S.
- Si04c Polizia di Stato - Scuola P.S.
- Si04d Polizia Ferroviaria
- Si04e Polizia frontiera
- Si04f Polizia stradale
- Si04g Questura
- Si05a Polizia Locale - Autoparco e depositi giudiziari
- Si05b Polizia Locale - Comandi e presidi
- Si05c Polizia Locale - Nuclei
- Si05d Polizia Locale - Scuola polizia municipale
- Si05e Polizia Locale - Sezioni
- Si07a Protezione Civile - Aree di esercitazione
- Si07b Protezione Civile - Sedi
- Si08a Vigili del Fuoco - Caserma e uffici
- Sp01a Centri polivalenti
- Sp02b Centri balneari
- Sp02c Centri sportivi
- Sp02e Piscine
- Sp03a Grande impianto
- Sp03c Stadio pubblico o regolato da atto d'asservimento
- Sp04a Strutture sportive oratoriali
- Tu01a Campi
- Tu01b Ostelli
- Tu02a Fiera e spazi espositivi
- Un01a Centri ricerca/laboratori di ricerca
- Un02a Accademie e Istituti superiori di studi
- Un02b Incubatori d'impresa
- Un02c Sedi e poli universitari
- Un02d Servizi per studenti
- Ve01a Giardino di quartiere
- Ve01b Giardino pubblico
- Ve01c Parco estensivo
- Ve01d Parco storico
- Ve01e Parco urbano



*Servizi programmati dal Piano Triennale delle Opere Pubbliche (PTOOPP)



Offerta complessiva servizi

1 Cu02b	1 Un02a	1 Is01b	2 Sa04a	1 Se02c	1 Si04a	3 Sp04a	35.334 mq Ve01a 72.813 mq Ve01b	1 Am02a	2 At01a	6 Im02a (sotterraneo)	2 Co02a	1 It02a
1 Cu03d	2 Un02c	11 Is01f	1 Sa06a	1 Se03b	1 Si05b			1 Am02e	3 At02a	1 Im02c (sotterraneo)		
2 Cu03e		2 Is02a	5 Sa07b	4 Se03c				2 Am05a	1 At02b			
1 Cu08a		7 Is03a	2 Sa08a	1 Se03d				2 Am06b				
1 Cu08c		3 Is04a	1 Sa09a	2 Se03e				1 Am09e				
		3 Is05a	14 Sa10a	2 Se03f								
		1 Is06d	1 Sa10b	1 Se04d								
		2 Is06e	2 Sa10c	1 Se04e								
		3 Is06g	6 Sa10d	1 Se04f								
		1 Is07a		3 Se05d								
		1 Is08a		2 Se05e								
				3 Se06e								

TOT. (mq)
















1.962 6.055 50.539 13.439 9.703 2.954 11.787 108.147 - 18.153 5.637 - 1.147 2.745 -

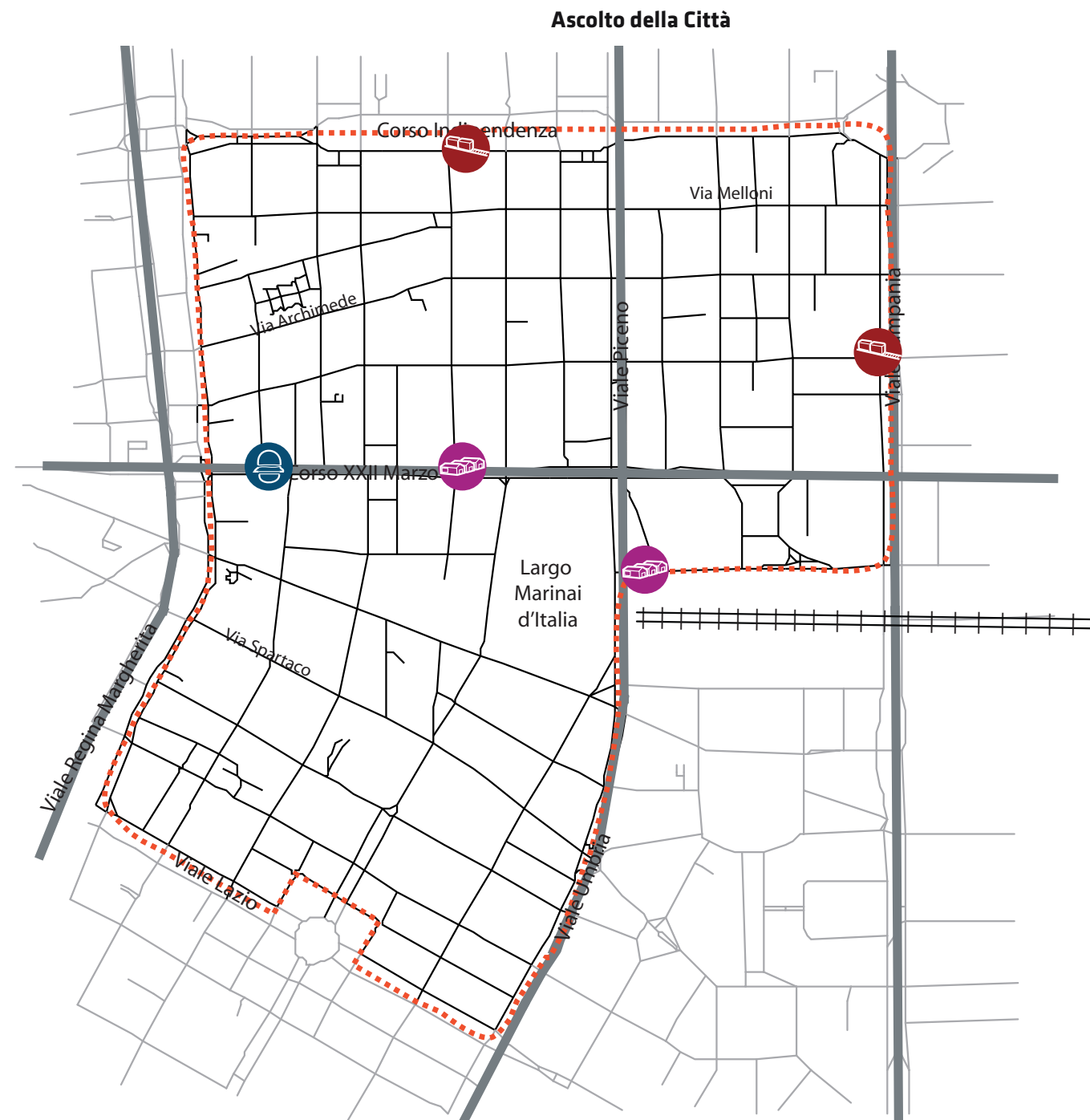
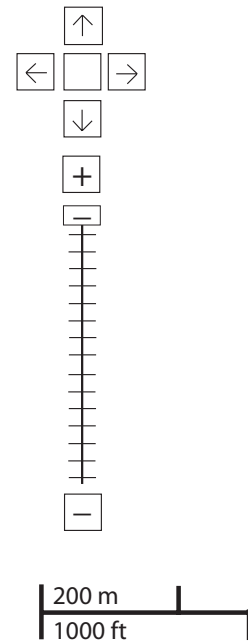
di cui

SERVIZI INDISPENSABILI (mq)

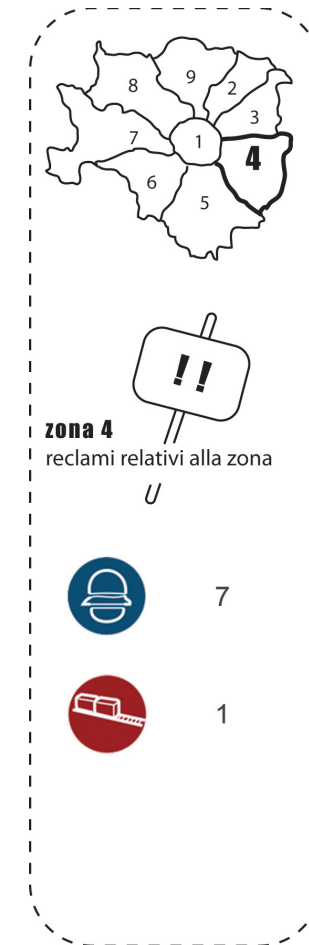
1.962 6.055 50.539 13.439 9.703 2.954 11.787 108.147 - 18.153 - - - 2.745 -

problemi

- cultura

- università e ricerca

- istruzione

- salute

- servizi sociali

- giustizia, sicurezza e protezione civile

- sport

- verde

- edilizia residenziale sociale

- amministrativo

- attrezzature religiose

- infrastrutture per mobilità e trasporto pubblico

- commercio e attività produttive

- infrastrutture tecnologiche e per l'ambiente

- turismo





PROBLEMI	potenzialità
----------	--------------





Considerazioni derivanti dall'analisi dei media (carta stampata e web) e dagli incontri pubblici nel periodo che va da giugno 2007 a giugno 2008.


potenzialità


- cultura



- università e ricerca



- istruzione



- salute



- servizi sociali



- giustizia, sicurezza e protezione civile



- sport



- verde



- edilizia residenziale sociale



- amministrativo



- attrezzature religiose

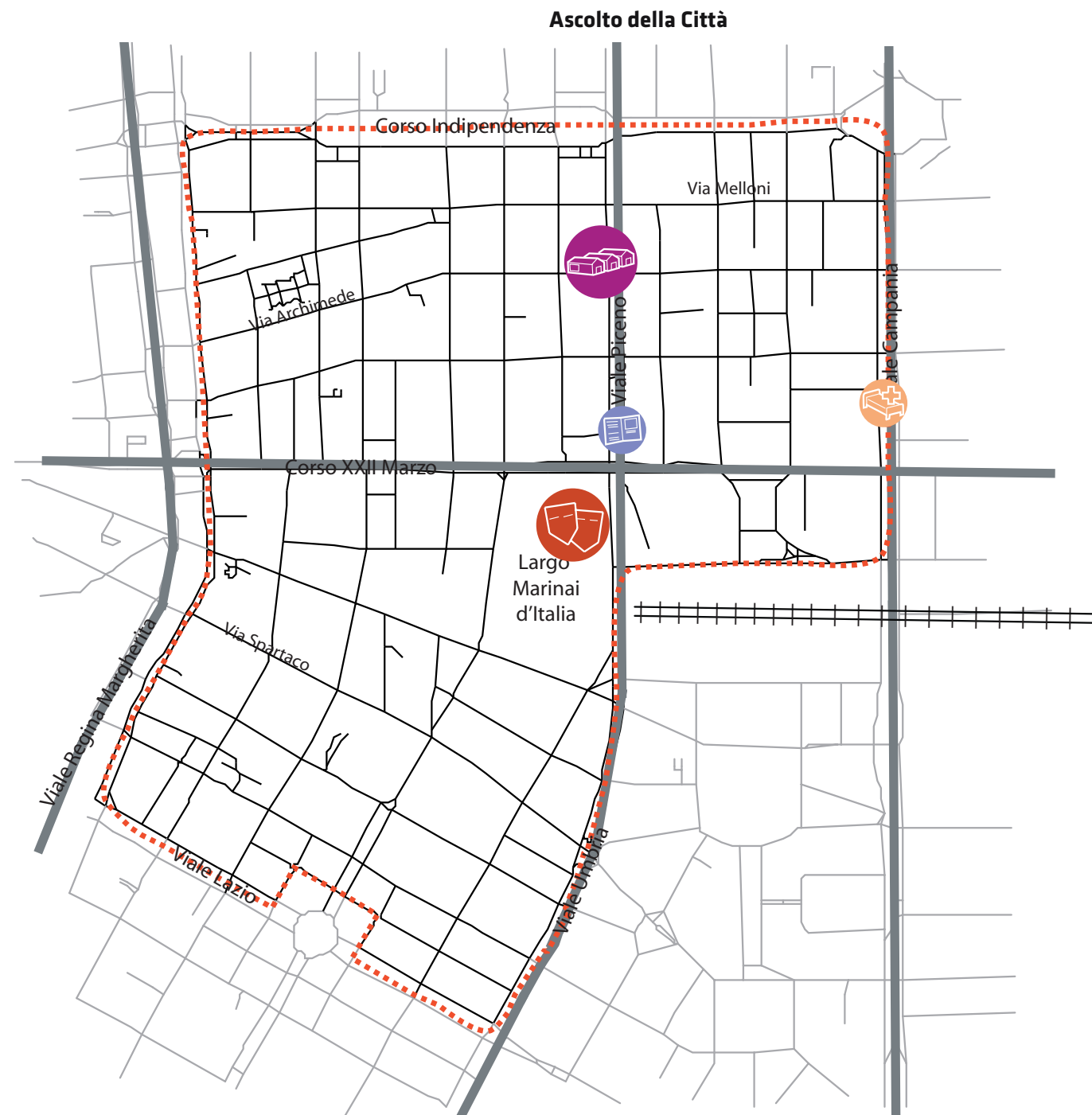
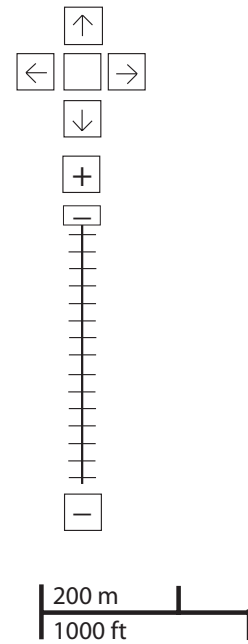

- infrastrutture per mobilità e trasporto pubblico


- commercio e attività produttive


- infrastrutture tecnologiche e per l'ambiente


- turismo

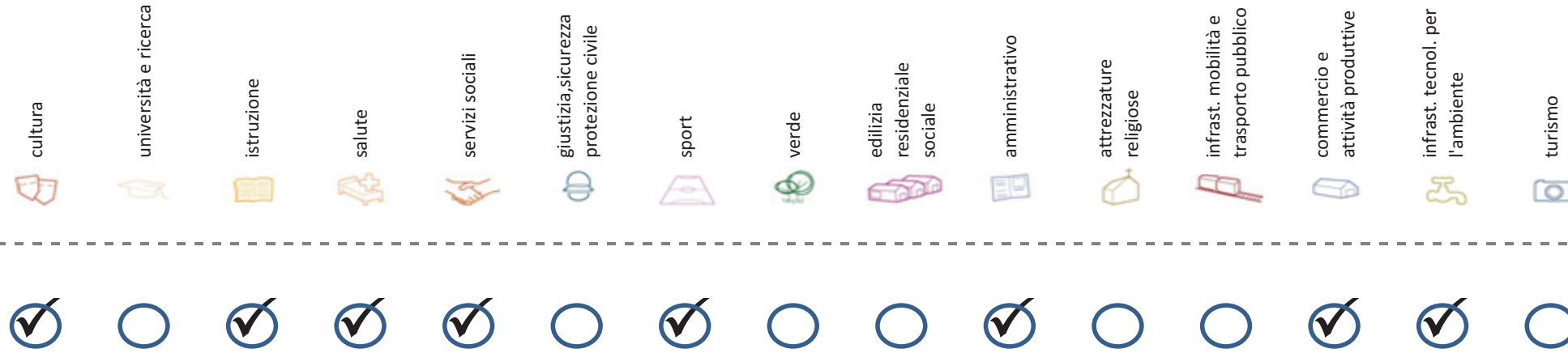




problemi **POTENZIALITA'**

Considerazioni derivanti dall'analisi dei media (carta stampata e web) e dagli incontri pubblici nel periodo che va da giugno 2007 a giugno 2008.

Soddisfazione del bisogno di servizi



Servizi di natura territoriale per cui è possibile misurare il livello di soddisfazione del bisogno in rapporto ai bacini di utenza potenziale

Esprime la quota di popolazione residente nel NIL che, essendo potenzialmente target del servizio, **rischia di non essere servita sulla base dell'offerta presente.**

Ha la funzione di ponderare il bisogno potenzialmente insoddisfatto rilevato "entro il NIL" rispetto al complessivo bisogno del servizio espresso a livello cittadino.

Indice sintetico che quantifica il **livello di criticità potenziale del NIL** per il servizio sulla base delle due precedenti misure. La scala va da **0 (bisogno soddisfatto)** a **5 (segnale d'attenzione)**.

Per la metodologia completa si veda il documento **"Il Piano dei Servizi del Comune di Milano – Metodologia e analisi del bisogno di servizi"**

Categoria	Tipologia di servizio	% di bisogno non soddisfatto entro il NIL	% di bisogno non soddisfatto del NIL rispetto al bisogno cittadino	Livello di criticità da 0 a 5
Cultura	Biblioteche di quartiere	2,8%	0,2%	1
	Nidi d'infanzia	23,1%	2,3%	4
Istruzione	Scuole per l'infanzia	52,6%	1,9%	2
	Scuole primarie	5,3%	0,8%	1
	Scuole sec. di I grado	13,1%	1,6%	1
Salute	Consultori pediatrici	18,0%	0,7%	1
	Strutture ambulatoriali	0,0%	0,0%	0
	Farmacie	0,5%	0,3%	1
	Medici di med. generale	0,0%	0,0%	0
	Pediatri di libera scelta	41,7%	2,2%	2
Commercio e att. produttive	Mercati rionali coperti	4,4%	0,2%	1

Categoria	Tipologia di servizio	% di bisogno non soddisfatto entro il NIL	% di bisogno non soddisfatto del NIL rispetto al bisogno cittadino	Livello di criticità da 0 a 5
	CAM	81,6%	5,0%	4
Servizi sociali	CAG	52,9%	2,6%	2
	CSRCA	0,0%	0,0%	0
Sport	Centri sportivi Calcio	67,7%	3,7%	3
	Centri sportivi	39,7%	3,2%	2
	Palestre	3,2%	0,2%	1
	Piscine coperte	0,0%	0,0%	0
	Strut. sport. oratoriali	0,0%	0,0%	0
Amministrativo	Sedi di Milano semplice	100,0%	2,6%	5
	Uffici postali	4,4%	0,4%	1
Infrast. tecnol. per l'ambiente	Riciclerie	33,0%	2,7%	1

indicatori territoriali

Analisi delle superfici

Superficie Totale
(estensione areale totale, al lordo delle strade)
163,75 ha

Aree in trasformazione da PGT
% / ha

Superficie coperta / ha
37,99% / 62,2 ha

Superficie coperta ERP/ ha
% / ha

Aree a verde / ha
% / ha

Analisi mobilità

Mezzi pubblici
Numero fermate metro (FNM, Passante)
0
Numero fermate mezzi di superficie
68 pari a 0,42 unità/ha

Mobilità Ambiente
Piste ciclabili
m/ab
Superficie sosta veicoli

Analisi esercizi di vicinato

Numero di esercizi di vicinato
709 pari a 4,33 unità/ha

Numero di esercizi commerciali media struttura di vendita
15 pari a 0,09 unità/ha

Numero di esercizi commerciali grande struttura di vendita
0 unità

Numero di pubblici esercizi
221 pari a 1,35 unità/ha

Superficie di vendita di esercizi di vicinato per unità di superficie territoriale
260 mq/ha pari a 1,37 mq/ab

Superficie di vendita per esercizi di media distribuzione per unità di superficie
64 mq/ha pari a 0,33 mq/ab

Numero imprese (2007)
262 unità

Caratteristiche NIL

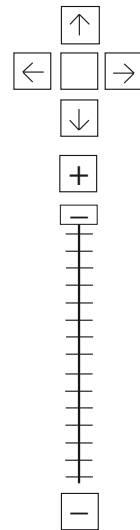
Presenza servizi sovra NIL
Università, Ospedali, Centri ricerca

Presenza barriere fisiche
(che rendono chiuso il NIL)

trasformazioni in corso

Denominazione	St	superficie lorda di pavimento						
		totale	residenza	commercio	terziario	ricettivo	produttivo	funzioni compatibili
PII Cena Dossi	4970	3230	2770	460	-	-	-	-
PII Conca Naviglio - Campionesi	11689	5600	4200	-	-	-	-	1400

stima della popolazione a fine insediamento														n° componenti					
classi d'età																			
0-2	3-5	6-10	11-13	14-16	17-18	19-24	25-34	35-44	45-54	55-64	65-74	75+	Tot	1	2	3	4	5+	Tot
2	2	3	2	2	1	4	11	13	10	6	3	2	61	8	7	6	4	1	26
4	4	5	3	3	1	6	16	19	15	10	5	3	94	12	10	9	6	2	39

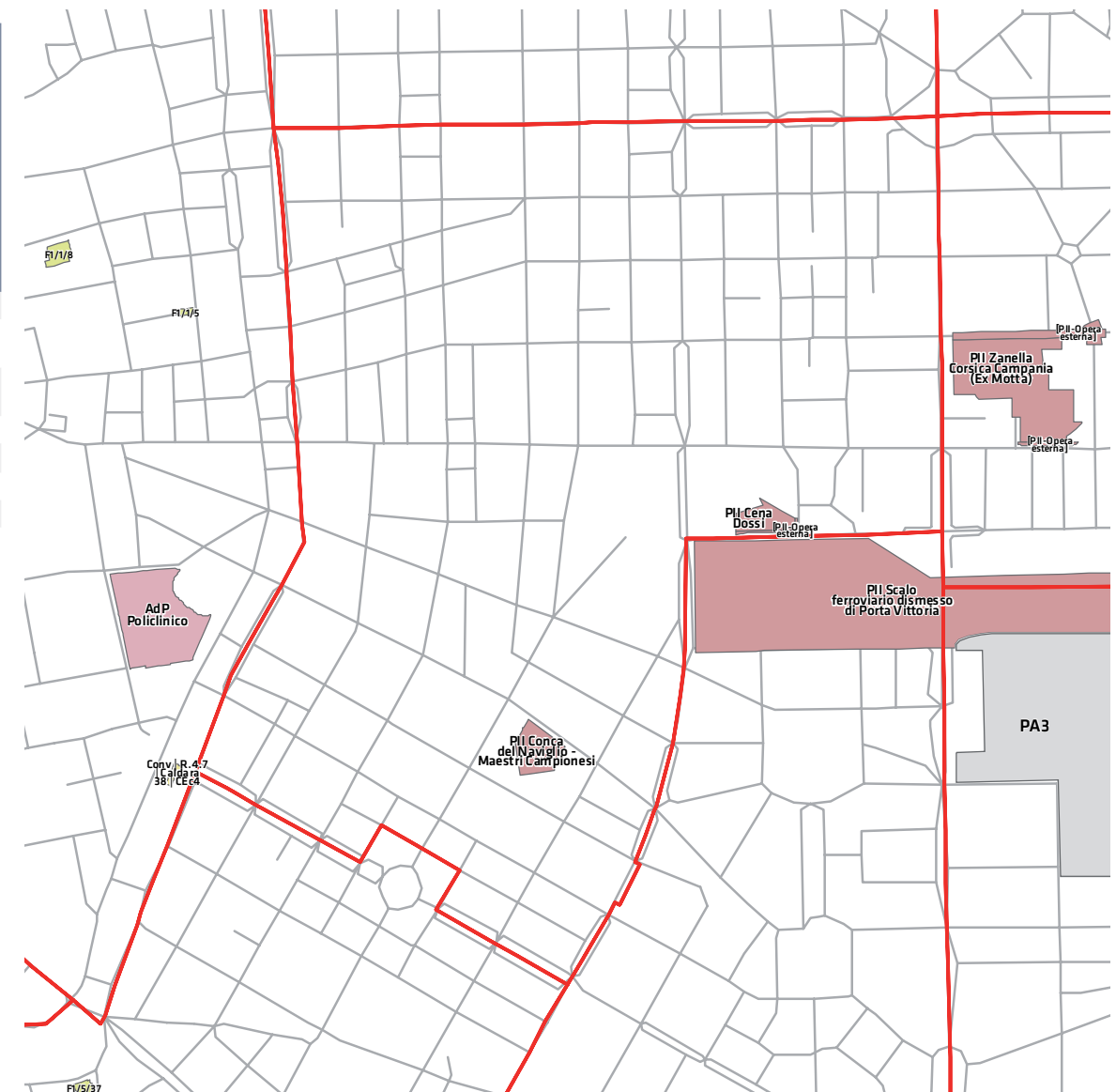


200 m
1000 ft

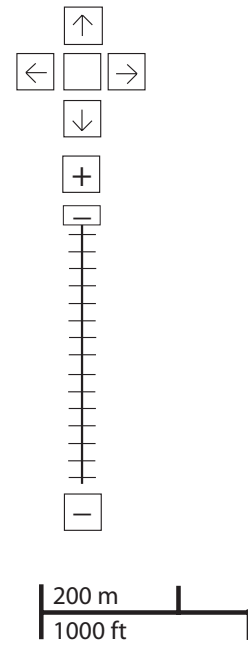
Legenda

- Rete stradale
- Perimetri NIL
- ATU
- Piano delle alienazioni
- Accordi di Programma
- Accordo Quadro
- Bando
- Convenzione
- Istanza
- Progetti viabilistici Expo
- PA
- PA Obbligatorie
- PCC in deroga
- PII e opere esterne
- PIR
- PRECU
- PRU
- Protocollo di Intesa
- VAR
- Zona C

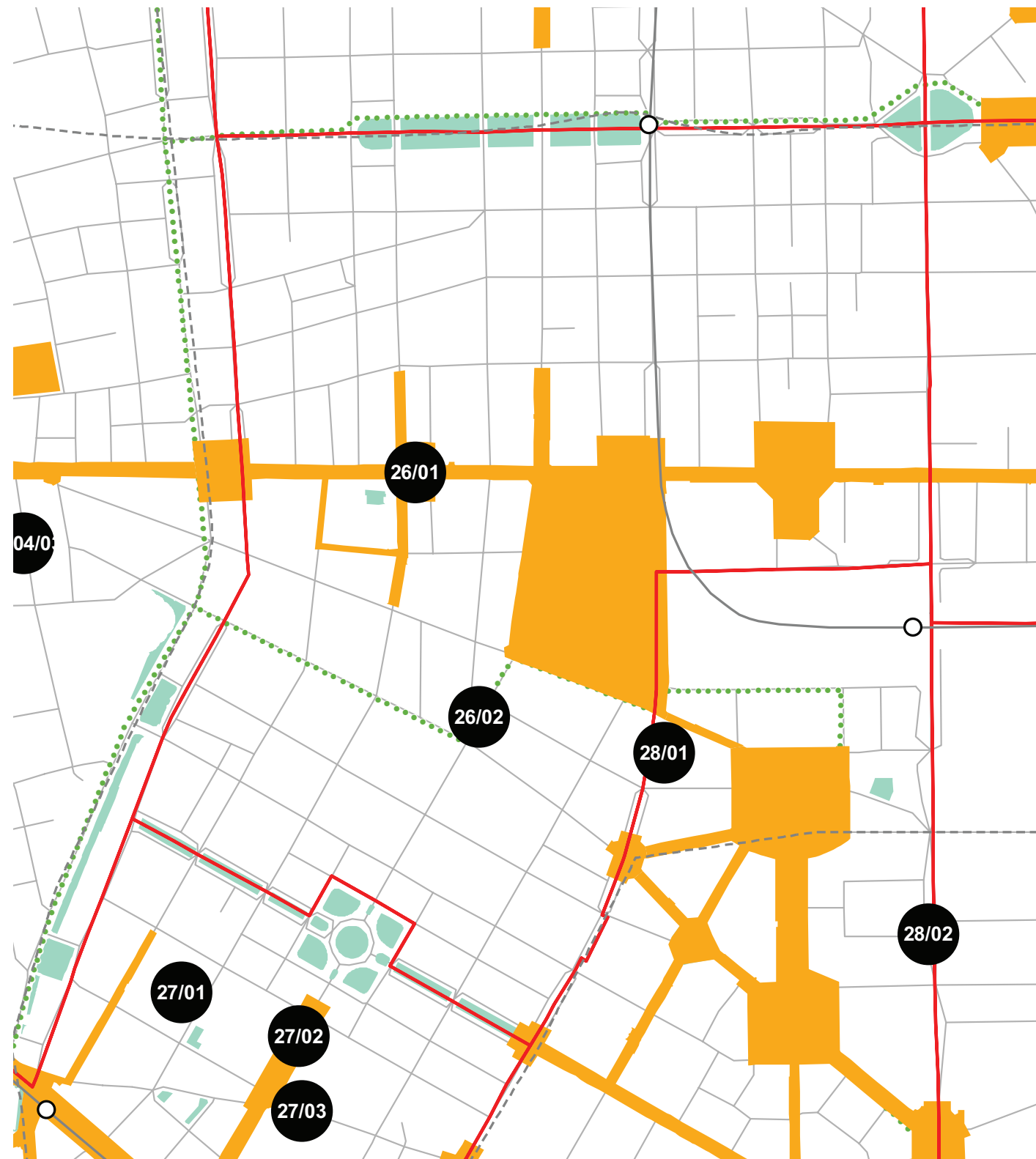
Nome	Standard totale (mq)	Cessione/asservimento aree	Cessione/asservimento parcheggi	Standard monetizzato (mq)	Standard qualitativo (tipologia)	Standard qualitativo (mq eq.)	Opere aggiuntive	Urbanizzazione primaria/secondaria
PII Cena Dossi	2676			2676				
PII/Opera Esterna Cena Dossi								Infrastruttura viaria
PII Conca Nav. - M. Campionesi	12659	6780	1360		Asilo nido	4519		



progettazione locale



- Legenda**
- Rete stradale
 - Perimetri NIL
 - ... Raggi verdi
 - Verde esistente
 - Verde programmato
 - Parchi regionali
 - Aree pedonali
 - Piani di cintura urbana
 - Ambiti di trasformazione
 - Centralità locali
 - Rete trasporto pubblico esistente
 - Rete trasporto pubblico programmato
 - Fermate MM esistenti
 - Fermate MM programmate

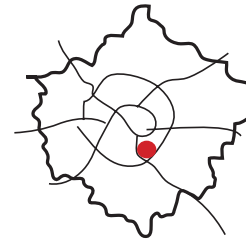


Riqualificazione di piazza Santa Maria del Suffragio e dello slargo di via Cadore e messa a sistema lungo via Cadore.

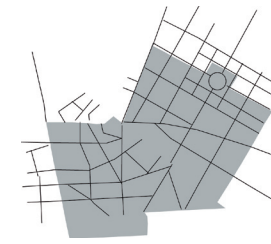
Interventi specifici

- 26/01 Piazza Santa Maria del Suffragio
Razionalizzare e attrezzare lo spazio pubblico destinato al commercio
- 26/02 Via Cadore
Riqualificare e ampliare le superfici pedonali per incentivare il commercio al dettaglio

analisi



localizzazione NIL



mappa del NIL

Residenti: **16.347**
Variazione prevista al 2032: 18.146 (+11%)

Densità abitativa (ab/km2): **16.301**
Densità prevista al 2032: 18.095

Struttura per età

Bambini (0-5): **846 (5,2%)**
Variazione prevista al 2032: 970 (+14,7%)

Minorenni (0-17): **2.262 (13,8%)**
Variazione prevista al 2032: 2.541 (+12,3%)

Giovani (18 - 34): **3.171 (19,4%)**
Variazione prevista al 2032: 3.814 (+20,3%)

Anziani (65+): **3.458 (21,2%)**
Variazione prevista al 2032: 3.760 (+8,7%)

"Grandi" anziani (85+): **530 (3,2%)**
Variazione prevista al 2032: 763 (+44%)

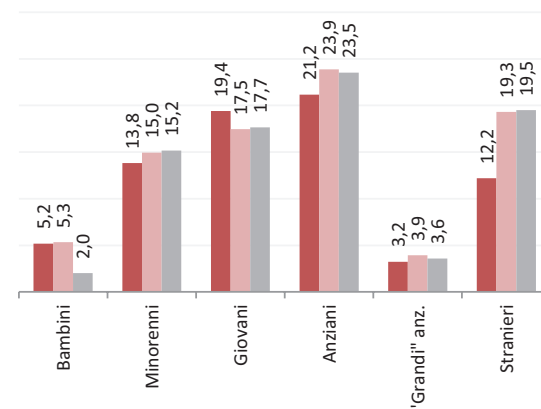
Popolazione straniera

Totale stranieri: **1.994 (12,2%)**

Minorenni tra gli stranieri: **270 (13,5%)**

Cittadinanze prevalenti (% su totale stranieri)

1° Filippina 367 (7,9%)
2° Cinese 135 (2,9%)
3° Peruviana 125 (2,7%)



Dotazione di servizi

Dotazione servizi: **mq**
Per abitante: mq/ab

Dotazione minima: **mq**
Per abitante: mq/ab

Dotazione min. Milano: **mq**
Per abitante: mq/ab

Destinazione d'uso degli edifici

Residenziale: **61,9%**
A Milano: 60,2%

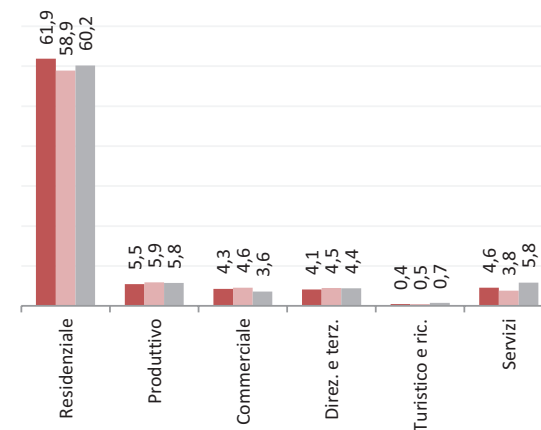
Produttivo: **5,5%**
A Milano: 5,8%

Commerciale: **4,3%**
A Milano: 3,6%

Direzionale e terziario: **4,1%**
A Milano: 4,4%

Turistico e ricettivo: **0,4%**
A Milano: 0,7%

Servizi: **4,6%**
A Milano: 5,8%



Potenzialità

Diverse strutture inutilizzate per i servizi sociali con possibilità di riutilizzo.

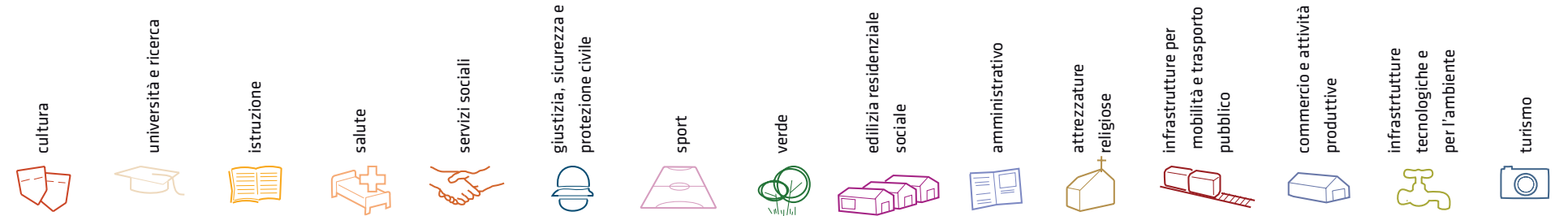
Problemi

Piazza Trento è un luogo pericoloso, soprattutto nelle ore più tarde. La chiusura della piscina Caimi provoca disagi ai residenti.

Considerazioni derivanti dall'analisi dei media (carta stampata e web) e dagli incontri pubblici nel periodo che va da giugno 2007 a giugno 2008.

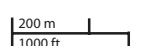
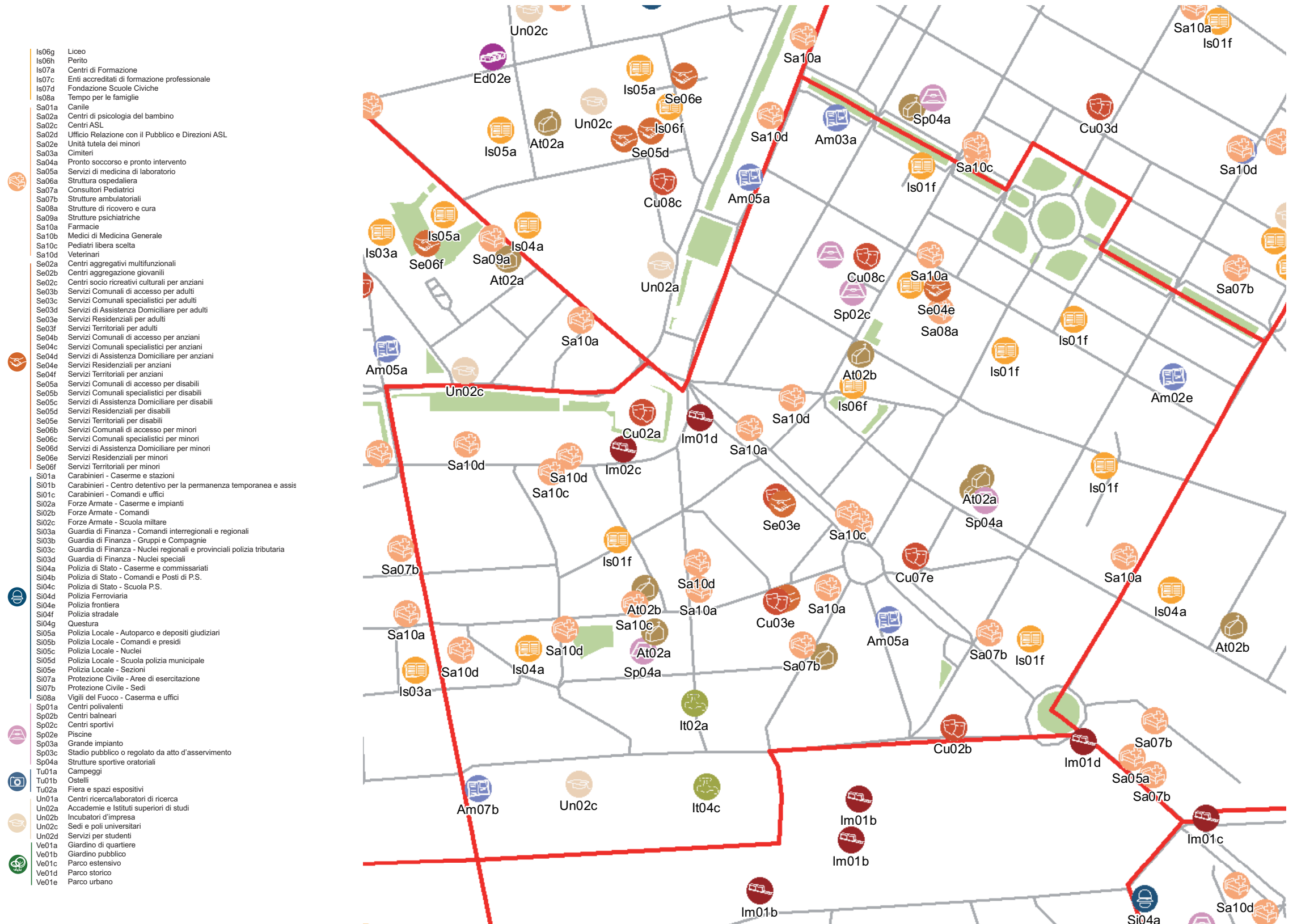
I dati sulla condizione demografica e su servizi ed edifici sono stati elaborati dal Settore Statistica e dal Settore Pianificazione Strategica. I dati sulla percezione dei cittadini derivano dall'analisi dei media (carta stampata e web) e da incontri pubblici appositamente svolti.

servizi esistenti e programmati*



Mappatura

- Am01a Borsari
- Am02a Centro cucina e mensa
- Am02b Consigli di Zona
- Am02c Magazzini e depositi
- Am02d Sedi istituzionali comunali
- Am02e Uffici comunali
- Am03a Consolato
- Am05a Poste - Agenzie di base e uffici succursali
- Am06a Sedi istituzionali provinciali
- Am06b Uffici provinciali
- Am07a Sedi istituzionali regionali
- Am07b Uffici regionali
- Am08a Prefettura
- Am08b Uffici, provveditorati e agenzie statali
- Am09a Acqua potabile uffici
- Am09b Edilizia residenziale uffici
- Am09c Energia elettrica uffici
- Am09d Gas metano uffici
- Am09e Poste e telecomunicazioni uffici
- Am09f Previdenza e assistenza uffici
- Am09g Trasporti e mobilità uffici
- At01a Istituti, opere e fondazioni religiose
- At02a Chiese e santuari cattolici
- At02b Luoghi per il culto e centri di confessioni religiose
- At02c Oratori e opere parrocchiali
- At03a Uffici ecclesastici
- Co02a Mercati rionali
- Co03b Mercato floricolo
- Co03c Mercato ittico
- Co03d Mercato ortofrutticolo
- Cu01a Associazioni culturali
- Cu02a Centri sociali e ricreativi
- Cu02b Sedi di associazioni socio-culturali e di categoria
- Cu03a Archivi
- Cu03b Biblioteche Centrali
- Cu03c Biblioteche di quartiere
- Cu03d Specialistiche e di conservazione
- Cu03e Centri di documentazione e altre biblioteche
- Cu04a Centri congressi e sale conferenze
- Cu06b Istituti Culturali e monumenti
- Cu06d Musei
- Cu06e Sedi espositive
- Cu07b Scuola di cinema
- Cu07c Scuola di danza
- Cu07d Scuola di musica
- Cu07e Scuola di teatro
- Cu08a Auditorium
- Cu08b Polifunzionale
- Cu08c Teatro
- Ed02b Residenza in locazione a canone convenzionato
- Ed02d Residenza pubblica
- Ed02e Residenza per studenti
- Gi01a Istituti penali
- Gi01b Istituti penali minorili
- Gi02a Tribunali
- Gi02c Uffici giudiziari
- Im01a Aeroporti
- Im01b Scali e depositi ferroviari
- Im01c Stazioni ferroviarie
- Im01d Stazioni MM
- Im02a Parcheggi pertinenziali
- Im02c Parcheggi pubblici esterni alla carreggiata
- Im02d Parcheggi pubblici d'interscambio
- Im02e Parcheggi pubblici per i grandi servizi pubblici
- It01a Depositi autobus, tram e metropolitana
- It01b Depositi e autorimesse (Gestione rifiuti)
- It02a Impianti e sezioni distaccate acqua potabile
- It03a Cabine e impianti gas metano
- It03b Cogeneratori gas metano
- It04a Cabine elettriche
- It04c Stazioni e sottostazioni elettriche
- It04d Unità e poli operativi distribuzione energia elettrica
- It05a Impianti di raccolta rifiuti
- It05c Smaltimento rifiuti
- It05d Impianti smaltimento e recupero rifiuti
- It06a Depuratori
- It06b Sgrigliatori
- Is01a Centro giochi
- Is01b Centro prima infanzia
- Is01c Micronido
- Is01d Nidi d'infanzia
- Is01g Nido aziendale
- Is01h Nido famiglia
- Is02a Scuole di formazione professionale
- Is03a Scuole per l'infanzia
- Is03b Scuole per l'infanzia speciali
- Is03c Scuole per l'infanzia straniere
- Is04a Scuole primarie
- Is04b Scuole primarie speciali
- Is04c Scuole primarie straniere
- Is05a Scuole secondarie inferiori
- Is05b Scuole secondarie inferiori speciali
- Is05c Scuole secondarie inferiori straniere
- Is06a Conservatorio
- Is06b Istituto d'Arte
- Is06c Istituto istruzione superiore
- Is06d Istituto magistrale
- Is06e Istituto professionale
- Is06f Istituto tecnico
- Is06g Liceo
- Is06h Perito
- Is07a Centri di Formazione
- Is07c Enti accreditati di formazione professionale
- Is07d Fondazione Scuole Civiche
- Is08a Tempo per le famiglie
- Sa01a Canile
- Sa02a Centri di psicologia del bambino
- Sa02c Centri ASL
- Sa02d Ufficio Relazione con il Pubblico e Direzioni ASL
- Sa02e Unità tutela dei minori
- Sa03a Cimiteri
- Sa04a Pronto soccorso e pronto intervento
- Sa05a Servizi di medicina di laboratorio
- Sa06a Struttura ospedaliera
- Sa07a Consultori Pediatrici
- Sa07b Strutture ambulatoriali
- Sa08a Strutture di ricovero e cura
- Sa09a Strutture psichiatriche
- Sa10a Farmacie
- Sa10b Medici di Medicina Generale
- Sa10c Pediatri libera scelta
- Sa10d Veterinari
- Se02a Centri aggregativi multifunzionali
- Se02b Centri aggregazione giovanili
- Se02c Centri socio ricreativi culturali per anziani
- Se03b Servizi Comunali di accesso per adulti
- Se03c Servizi Comunali specialistici per adulti
- Se03d Servizi di Assistenza Domiciliare per adulti
- Se03e Servizi Residenziali per adulti
- Se03f Servizi Territoriali per adulti
- Se04b Servizi Comunali di accesso per anziani
- Se04c Servizi Comunali specialistici per anziani
- Se04d Servizi di Assistenza Domiciliare per anziani
- Se04e Servizi Residenziali per anziani
- Se04f Servizi Territoriali per anziani
- Se05a Servizi Comunali di accesso per disabili
- Se05b Servizi Comunali specialistici per disabili
- Se05c Servizi di Assistenza Domiciliare per disabili
- Se05d Servizi Residenziali per disabili
- Se05e Servizi Territoriali per disabili
- Se06b Servizi Comunali di accesso per minori
- Se06c Servizi Comunali specialistici per minori
- Se06d Servizi di Assistenza Domiciliare per minori
- Se06e Servizi Residenziali per minori
- Se06f Servizi Territoriali per minori
- Si01a Carabinieri - Caserme e stazioni
- Si01b Carabinieri - Centro detentivo per la permanenza temporanea e assis
- Si01c Carabinieri - Comandi e uffici
- Si02a Forze Armate - Caserme e impianti
- Si02b Forze Armate - Comandi
- Si02c Forze Armate - Scuola militare
- Si03a Guardia di Finanza - Comandi interregionali e regionali
- Si03b Guardia di Finanza - Gruppi e Compagnie
- Si03c Guardia di Finanza - Nuclei regionali e provinciali polizia tributaria
- Si03d Guardia di Finanza - Nuclei speciali
- Si04a Polizia di Stato - Caserme e commissariati
- Si04b Polizia di Stato - Comandi e Posti di P.S.
- Si04c Polizia di Stato - Scuola P.S.
- Si04d Polizia Ferroviaria
- Si04e Polizia frontiera
- Si04f Polizia stradale
- Si04g Questura
- Si05a Polizia Locale - Autoparco e depositi giudiziari
- Si05b Polizia Locale - Comandi e presidi
- Si05c Polizia Locale - Nuclei
- Si05d Polizia Locale - Scuola polizia municipale
- Si05e Polizia Locale - Sezioni
- Si07a Protezione Civile - Aree di esercitazione
- Si07b Protezione Civile - Sedi
- Si08a Vigili del Fuoco - Caserma e uffici
- Sp01a Centri polivalenti
- Sp02b Centri balneari
- Sp02c Centri sportivi
- Sp02d Piscine
- Sp03a Grande impianto
- Sp03c Stadio pubblico o regolato da atto d'asservimento
- Sp04a Strutture sportive oratoriali
- Tu01a Campeggi
- Tu01b Ostelli
- Tu02a Fiera e spazi espositivi
- Un01a Centri ricerca/laboratori di ricerca
- Un02a Accademie e Istituti superiori di studi
- Un02b Incubatori d'impresa
- Un02c Sedi e poli universitari
- Un02d Servizi per studenti
- Ve01a Giardino di quartiere
- Ve01b Giardino pubblico
- Ve01c Parco estensivo
- Ve01d Parco storico
- Ve01e Parco urbano



*Servizi programmati dal Piano Triennale delle Opere Pubbliche (PTOOPP)







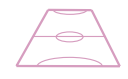










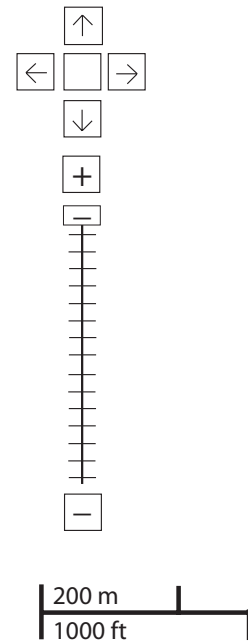
Offerta complessiva servizi

1 Cu01a	1 Un02c	7 Is01f	2 Sa07b	2 Se03b		1 Sp02b	33.705mq Ve01a		1 Am02e	1 At01a	1 Im01d		1 It02a
1 Cu02a		1 Is03a	1 Sa08a	2 Se03e		1 Sp02c			1 Am03a	3 At02a	2 Im02c		1 It04c
1 Cu02b		2 Is04a	6 Sa10a	1 Se03f		2 Sp04a			2 Am05a	3 At02b	1 Im02a (sotterraneo)		
1 Cu03e		1 Is05a	3 Sa10c	1 Se04e					1 Am07b		1 Im02c (sotterraneo)		
1 Cu07e		1 Is06e	6 Sa10d						1 Am09c				
1 Cu08c		1 Is06f											

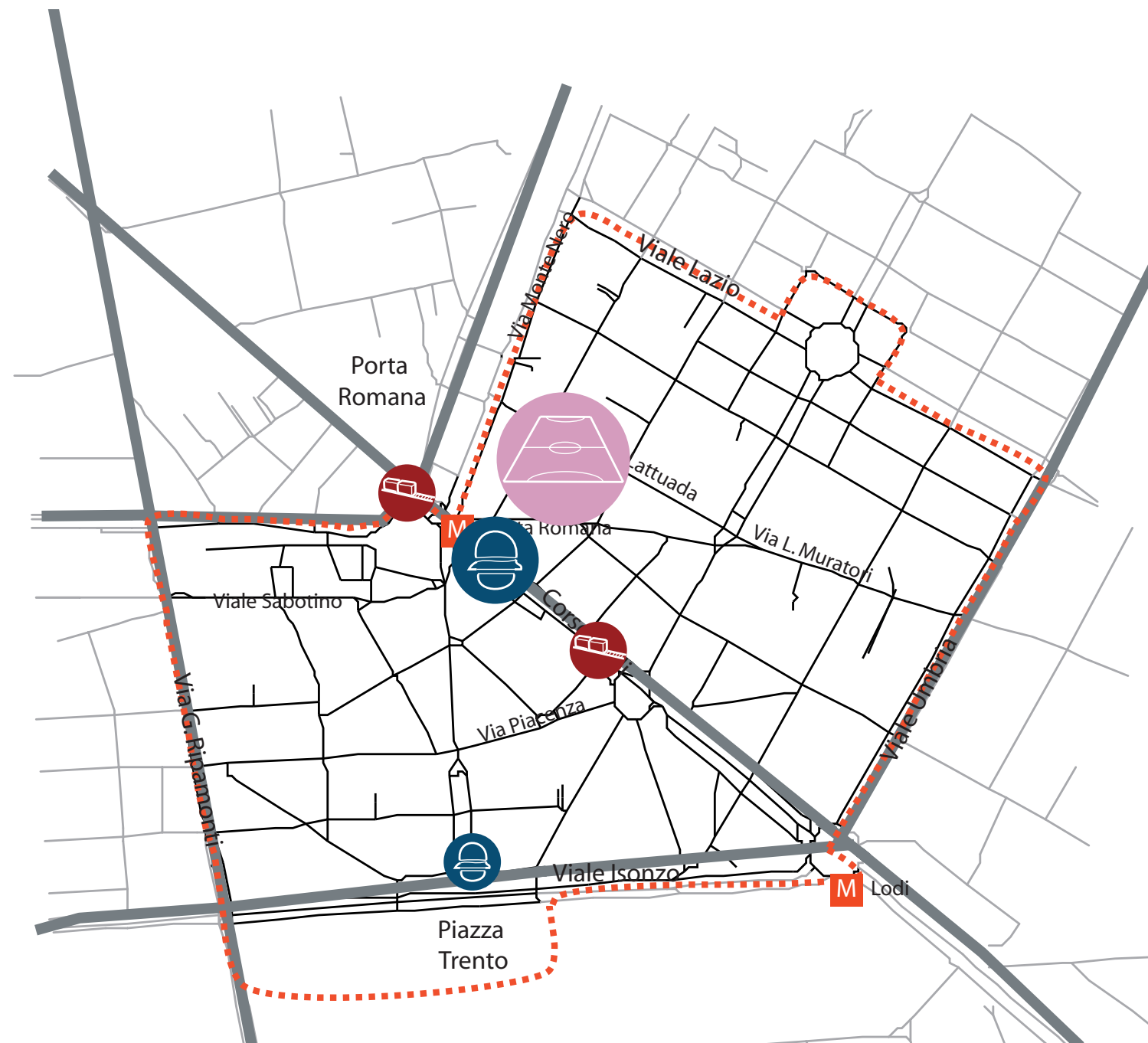
TOT. (mq)	6.753	-	7.773	3.528	1.037	-	15.731	33.705	-	6.040	8.032	1.728	-	12.870	-
di cui															
SERVIZI INDISPENSABILI (mq)	957	-	7.773	3.528	1.037	-	15.731	33.705	-	6.040	-	1.728	-	12.870	-

problemi

- cultura

- università e ricerca

- istruzione

- salute

- servizi sociali

- giustizia, sicurezza e protezione civile

- sport

- verde

- edilizia residenziale sociale

- amministrativo

- attrezzature religiose

- infrastrutture per mobilità e trasporto pubblico

- commercio e attività produttive

- infrastrutture tecnologiche e per l'ambiente

- turismo




Ascolto della Città



PROBLEMI	potenzialità
-----------------	--------------
















zona 5
reclami relativi alla zona

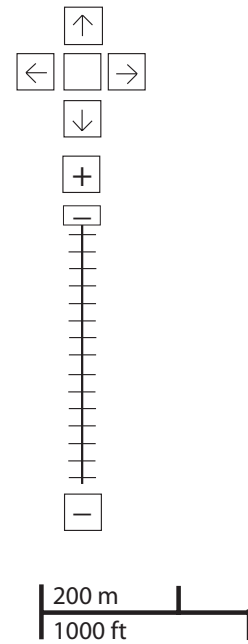
6

2

Considerazioni derivanti dall'analisi dei media (carta stampata e web) e dagli incontri pubblici nel periodo che va da giugno 2007 a giugno 2008.

potenzialità

- cultura

- università e ricerca

- istruzione

- salute

- servizi sociali

- giustizia, sicurezza e protezione civile

- sport

- verde

- edilizia residenziale sociale

- amministrativo

- attrezzature religiose

- infrastrutture per mobilità e trasporto pubblico

- commercio e attività produttive

- infrastrutture tecnologiche e per l'ambiente

- turismo




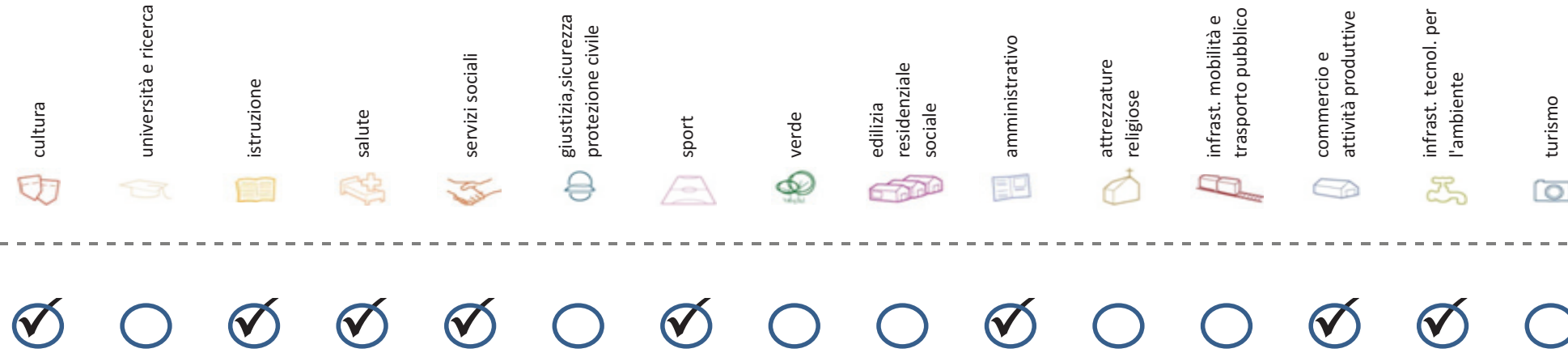
Ascolto della Città

problemi **POTENZIALITA'**



Considerazioni derivanti dall'analisi dei media (carta stampata e web) e dagli incontri pubblici nel periodo che va da giugno 2007 a giugno 2008.

Soddisfazione del bisogno di servizi



Servizi di natura territoriale per cui è possibile misurare il livello di soddisfazione del bisogno in rapporto ai bacini di utenza potenziale

Esprime la quota di popolazione residente nel NIL che, essendo potenzialmente target del servizio, **rischia di non essere servita sulla base dell'offerta presente.**

Ha la funzione di ponderare il bisogno potenzialmente insoddisfatto rilevato "entro il NIL" **rispetto al complessivo bisogno del servizio espresso a livello cittadino.**

Indice sintetico che quantifica il **livello di criticità potenziale del NIL** per il servizio sulla base delle due precedenti misure. La scala va da **0 (bisogno soddisfatto)** a **5 (segnale d'attenzione)**.

Per la metodologia completa si veda il documento **"Il Piano dei Servizi del Comune di Milano – Metodologia e analisi del bisogno di servizi"**

Categoria	Tipologia di servizio	% di bisogno non soddisfatto entro il NIL	% di bisogno non soddisfatto del NIL rispetto al bisogno cittadino	Livello di criticità da 0 a 5
Cultura	Biblioteche di quartiere	0,0%	0,0%	0
	Nidi d'infanzia	21,7%	1,1%	1
Istruzione	Scuole per l'infanzia	65,7%	1,3%	2
	Scuole primarie	3,9%	0,3%	1
	Scuole sec. di I grado	10,4%	0,6%	1
	Consultori pediatrici	45,4%	0,8%	1
Salute	Strutture ambulatoriali	0,0%	0,0%	0
	Farmacie	3,4%	1,2%	1
	Medici di med. generale	0,0%	0,0%	0
	Pediatri di libera scelta	15,8%	0,4%	1
	Mercati rionali coperti	67,8%	1,4%	2

Categoria	Tipologia di servizio	% di bisogno non soddisfatto entro il NIL	% di bisogno non soddisfatto del NIL rispetto al bisogno cittadino	Livello di criticità da 0 a 5
Servizi sociali	CAM	0,0%	0,0%	0
	CAG	100,0%	2,3%	3
	CSRCA	70,7%	1,9%	2
Sport	Centri sportivi Calcio	100,0%	2,9%	4
	Centri sportivi	0,4%	0,0%	1
	Palestre	0,0%	0,0%	0
	Piscine coperte	0,0%	0,0%	0
Amministrativo	Strut. sport. oratoriali	0,0%	0,0%	0
	Sedi di Milano semplice	100,0%	1,4%	2
	Uffici postali	0,0%	0,0%	0
Infrast. tecnol. per l'ambiente	Riciclerie	80,4%	3,5%	3

indicatori territoriali

Analisi delle superfici

Superficie Totale
(estensione areale totale, al lordo delle strade)
100,28 ha

Aree in trasformazione da PGT
% / ha

Superficie coperta / ha
38,29 % / 38,4 ha

Superficie coperta ERP/ ha
% / ha

Aree a verde / ha
% / ha

Analisi mobilità

Mezzi pubblici
Numero fermate metro (FNM,
Passante)
1
Numero fermate mezzi di superficie
36 pari a 0,36 unità/ha

Mobilità Ambiente
Piste ciclabili
m/ab
Superficie sosta veicoli

Analisi esercizi di vicinato

Numero di esercizi di vicinato
421 pari a 4,20 unità/ha

Numero di esercizi commerciali media
struttura di vendita
19 pari a 0,19 unità/ha

Numero di esercizi commerciali grande
struttura di vendita
0 unità

Numero di pubblici esercizi
177 pari a 1,77 unità/ha

Superficie di vendita di esercizi
di vicinato per unità di superficie
territoriale
241 mq/ha pari a 1,45 mq/ab

Superficie di vendita per esercizi
di media distribuzione per unità di
superficie
132 mq/ha pari a 0,98 mq/ab

Numero imprese (2007)
198 unità

Caratteristiche NIL

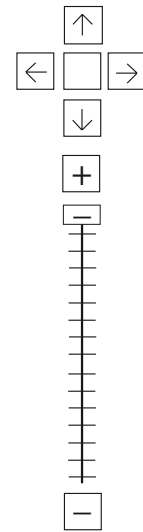
Presenza servizi sovra
NIL
Università, Ospedali,
Centri ricerca

Presenza barriere fisiche
(che rendono chiuso il NIL)

trasformazioni in corso

Denominazione	St	superficie lorda di pavimento						
		totale	residenza	commercio	terziario	ricettivo	produttivo	funzioni compatibili
Conv R.5.2 Trebbia 3 CE1	-	-	-	-	-	-	-	-
Piano delle Alienazioni F1/5/37	-	-	-	-	-	-	-	-

stima della popolazione a fine insediamento																			
classi d'età													n° componenti						
0-2	3-5	6-10	11-13	14-16	17-18	19-24	25-34	35-44	45-54	55-64	65-74	75+	Tot	1	2	3	4	5+	Tot
-	-	-	-	-	-	-	-	-	-	-	-	-	-	-	-	-	-	-	-
-	-	-	-	-	-	-	-	-	-	-	-	-	-	-	-	-	-	-	-

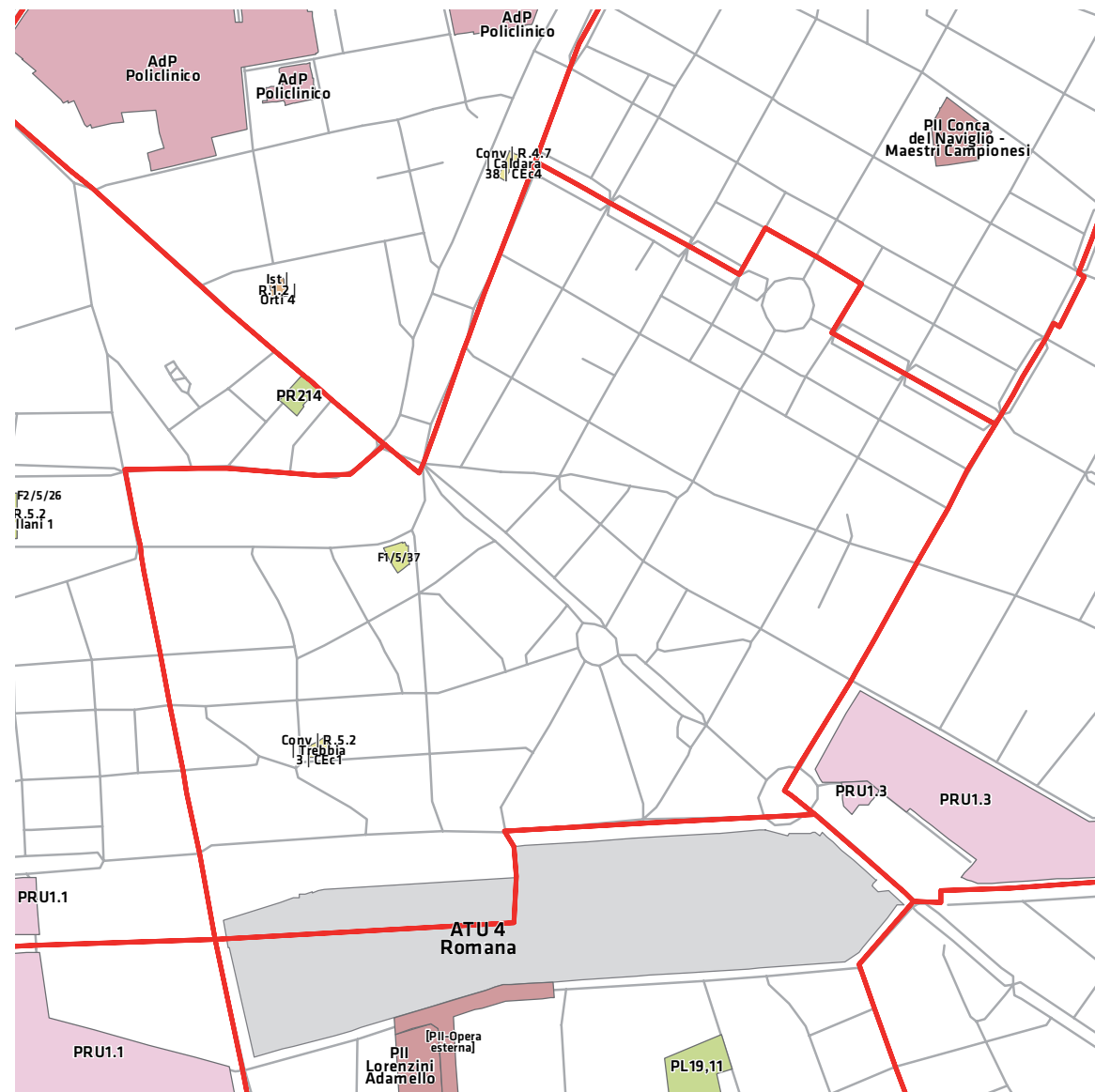


200 m
1000 ft

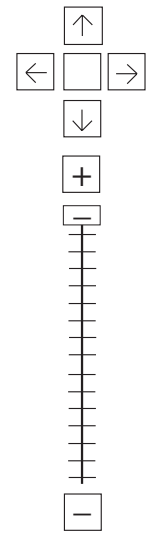
Legenda

- Rete stradale
- Perimetri NIL
- ATU
- Piano delle alienazioni
- Accordi di Programma
- Accordo Quadro
- Bando
- Convenzione
- Istanza
- Progetti viabilistici Expo
- PA
- PA Obbligatorie
- PCC in deroga
- PII e opere esterne
- PIR
- PRECU
- PRU
- Protocollo di Intesa
- VAR
- Zona C

Nome	Standard totale (mq)	Cessione/asservimento aree	Cessione/asservimento parcheggi	Standard monetizzato (mq)	Standard qualitativo (tipologia)	Standard qualitativo (mq eq.)	Opere aggiuntive	Urbanizzazione primaria/secondaria

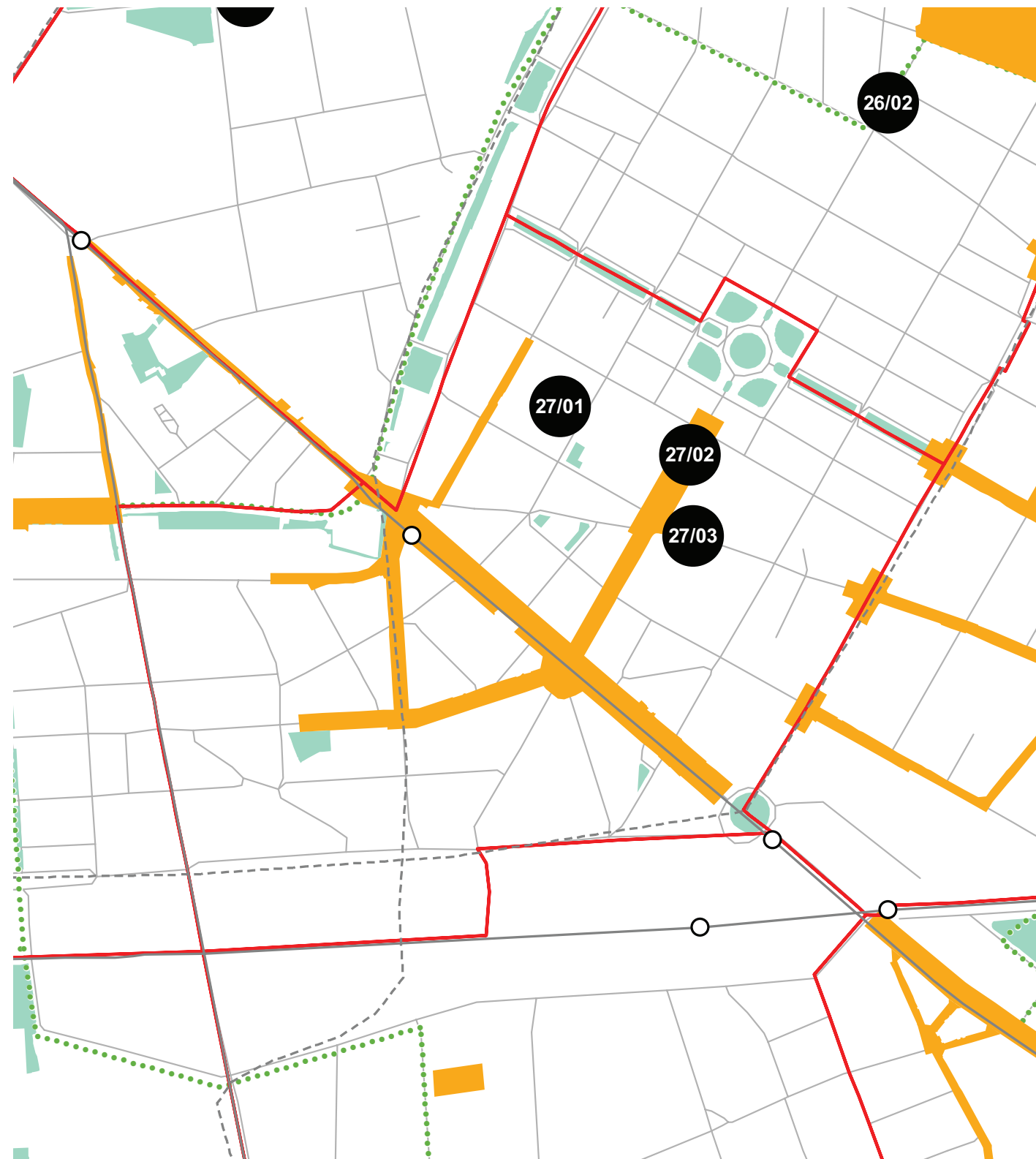


progettazione locale



200 m
1000 ft

- Legenda**
- Rete stradale
 - Perimetri NIL
 - ... Raggi verdi
 - Verde esistente
 - Verde programmato
 - Parchi regionali
 - Aree pedonali
 - Piani di cintura urbana
 - Ambiti di trasformazione
 - Centralità locali
 - Rete trasporto pubblico esistente
 - - - Rete trasporto pubblico programmato
 - Fermate MM esistenti
 - Fermate MM programmate

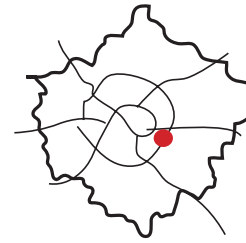


Riqualificazione di via Muratori e dello slargo su via Vasari, allargando le superfici pedonali e regolamentando la sosta. Riqualificazione di Largo Franco Parenti, nuovo ingresso al teatro Pier Lombardo. Riqualificazione del parterre centrale di via Tiraboschi e della sua immissione sul verde di piazzale Libia e sull'incrocio urbano con via Muratori.

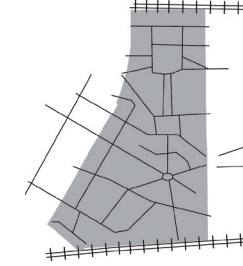
Interventi specifici

- 27/01** Largo Parenti
Riqualificare e ampliare le superfici pedonali con aree di sosta e superfici verdi
- 27/02** Via Tiraboschi
Riqualificare e ampliare le superfici pedonali per incentivare il commercio al dettaglio
- 27/03** Via Muratori
Riqualificare e ampliare le superfici pedonali per incentivare il commercio al dettaglio

analisi



localizzazione NIL



mappa del NIL

Residenti: **22.594**
Variazione prevista al 2032: 23.657 (+4,7%)

Densità abitativa (ab/km2): **18.948**
Densità prevista al 2032: 19.840

Struttura per età

Bambini (0-5): **1.188 (5,3%)**
Variazione prevista al 2032: 1.191 (+0,3%)

Minorenni (0-17): **3.192 (14,1%)**
Variazione prevista al 2032: 3.463 (+8,5%)

Giovani (18 - 34): **4.125 (18,3%)**
Variazione prevista al 2032: 4.688 (+13,6%)

Anziani (65+): **5.349 (23,7%)**
Variazione prevista al 2032: 5.394 (+0,8%)

"Grandi" anziani (85+): **848 (3,8%)**
Variazione prevista al 2032: 1.075 (+26,8%)

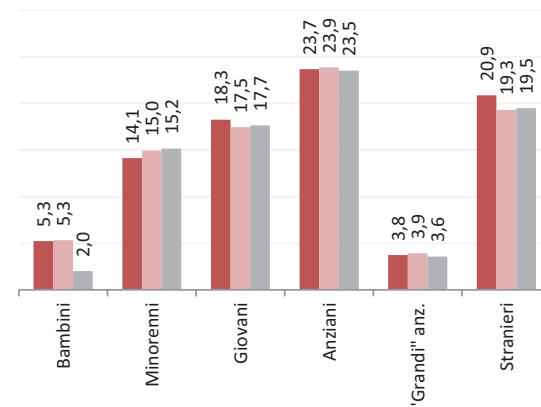
Popolazione straniera

Totale stranieri: **4.716 (20,9%)**

Minorenni tra gli stranieri: **851 (18%)**

Cittadinanze prevalenti (% su totale stranieri)

1° Filippina 830 (56,9%)
2° Egiziana 703 (48,2%)
3° Peruviana 337 (23,1%)



Dotazione di servizi

Dotazione servizi: **mq**
Per abitante: mq/ab

Dotazione minima: **mq**
Per abitante: mq/ab

Dotazione min. Milano: **mq**
Per abitante: mq/ab

Destinazione d'uso degli edifici

Residenziale: **63,6%**
A Milano: 60,2%

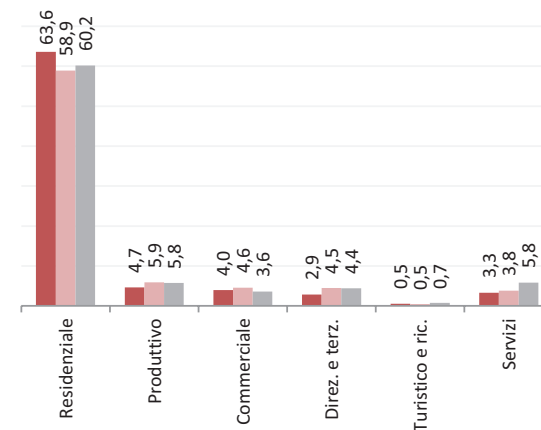
Produttivo: **4,7%**
A Milano: 5,8%

Commerciale: **4,0%**
A Milano: 3,6%

Direzionale e terziario: **2,9%**
A Milano: 4,4%

Turistico e ricettivo: **0,5%**
A Milano: 0,7%

Servizi: **3,3%**
A Milano: 5,8%



Potenzialità

La riorganizzazione dei poliambulatori (la razionalizzazione di sedi minori e non di proprietà) e di spazi per la cultura (teatro Oscar e nuova sede per la compagnia stabile Teatro Filodrammatici).

Problemi

Abbandono/degrado (scuola Einstein) e mancanza dei servizi soprattutto per gli anziani e per la solidarietà sociale nel quartiere Molise Calvairate.

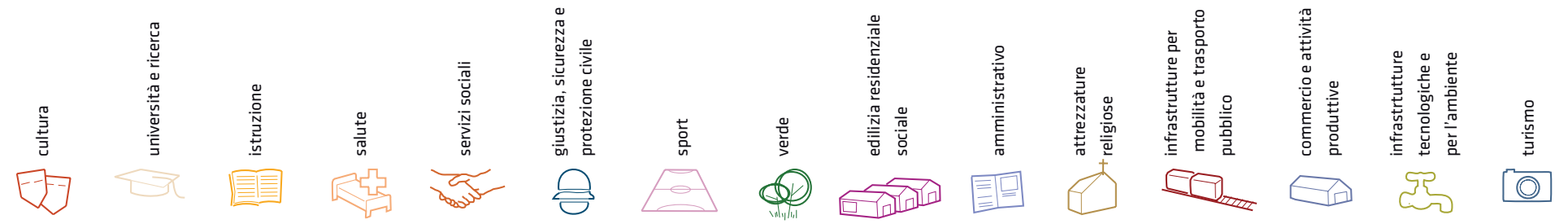
Abbandono del quartiere Molise Calvairate.

Degrado di via Cadolini.

Considerazioni derivanti dall'analisi dei media (carta stampata e web) e dagli incontri pubblici nel periodo che va da giugno 2007 a giugno 2008.

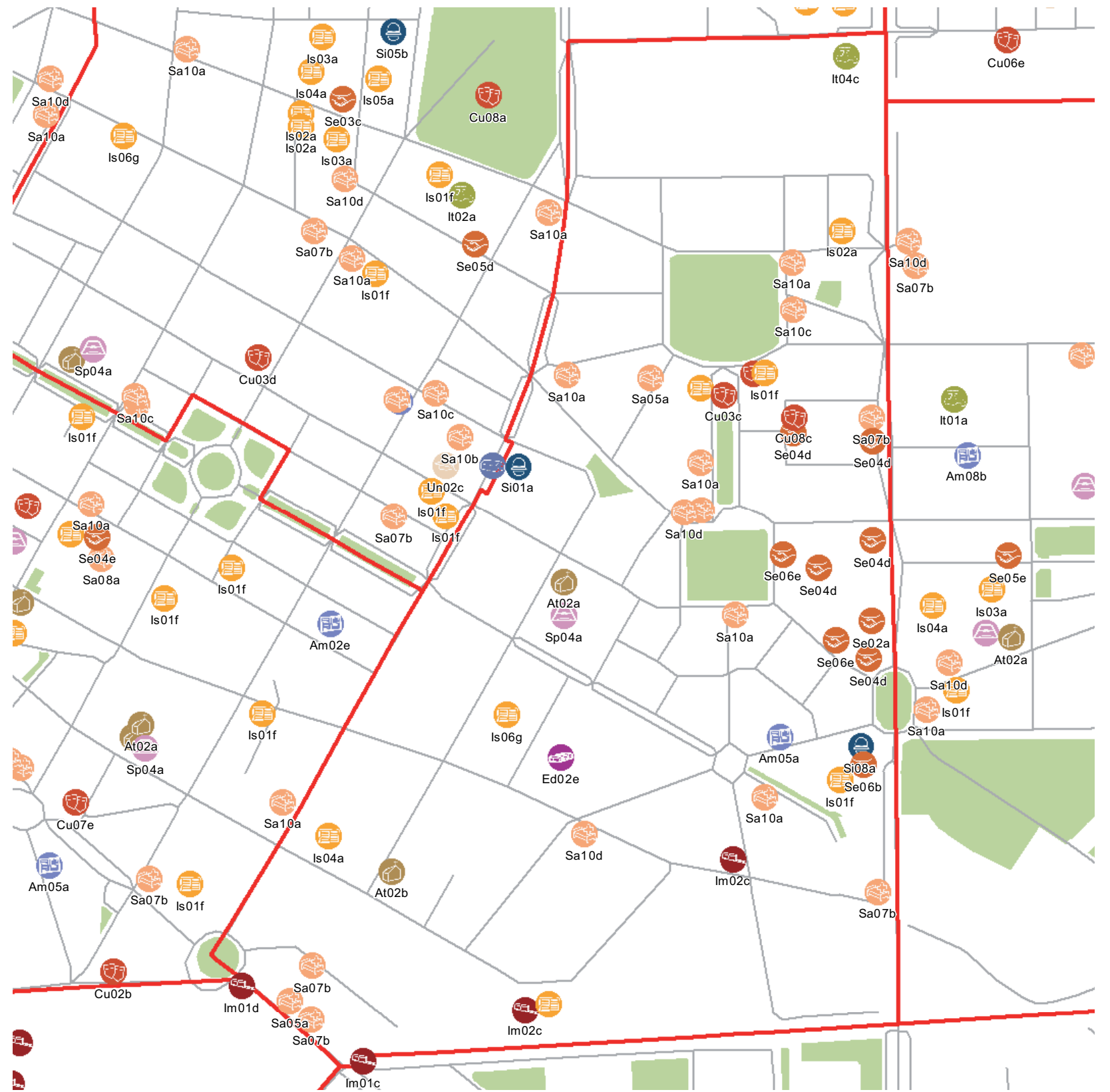
I dati sulla condizione demografica e su servizi ed edifici sono stati elaborati dal Settore Statistica e dal Settore Pianificazione Strategica. I dati sulla percezione dei cittadini derivano dall'analisi dei media (carta stampata e web) e da incontri pubblici appositamente svolti.

servizi esistenti e programmati*



Mappatura

- Am01a Borsa
- Am02a Centro cucina e mensa
- Am02b Consigli di Zona
- Am02c Magazzini e depositi
- Am02d Sedi istituzionali comunali
- Am02e Uffici comunali
- Am03a Consolato
- Am05a Poste - Agenzie di base e uffici succursali
- Am06a Sedi istituzionali provinciali
- Am06b Uffici provinciali
- Am07a Sedi istituzionali regionali
- Am07b Uffici regionali
- Am08a Prefettura
- Am08b Uffici, provveditorati e agenzie statali
- Am09a Acqua potabile uffici
- Am09b Edilizia residenziale uffici
- Am09c Energia elettrica uffici
- Am09d Gas metano uffici
- Am09e Poste e telecomunicazioni uffici
- Am09f Previdenza e assistenza uffici
- Am09g Trasporti e mobilità uffici
- At01a Istituti, opere e fondazioni religiose
- At02a Chiese e santuari cattolici
- At02b Luoghi per il culto e centri di confessioni religiose
- At02c Oratori e opere parrocchiali
- At03a Uffici ecclesiastici
- Co02a Mercati rionali
- Co03b Mercato floricolo
- Co03c Mercato ittico
- Co03d Mercato ortofrutticolo
- Cu01a Associazioni culturali
- Cu02a Centri sociali e ricreativi
- Cu02b Sedi di associazioni socio-culturali e di categoria
- Cu03a Archivi
- Cu03b Biblioteche Centrali
- Cu03c Biblioteche di quartiere
- Cu03d Specialistiche e di conservazione
- Cu03e Centri di documentazione e altre biblioteche
- Cu04a Centri congressi e sale conferenze
- Cu06b Istituti Culturali e monumenti
- Cu06d Musei
- Cu06e Sedi espositive
- Cu07a Scuola di cinema
- Cu07c Scuola di danza
- Cu07d Scuola di musica
- Cu07e Scuola di teatro
- Cu08a Auditorium
- Cu08b Polifunzionale
- Cu08c Teatro
- Ed02b Residenza in locazione a canone convenzionato
- Ed02d Residenza pubblica
- Ed02e Residenza per studenti
- Gi01a Istituti penali
- Gi01b Istituti penali minorili
- Gi02a Tribunali
- Gi02c Uffici giudiziari
- Im01a Aeroporti
- Im01b Scali e depositi ferroviari
- Im01c Stazioni ferroviarie
- Im01d Stazioni MM
- Im02a Parcheggi pertinenziali
- Im02c Parcheggi pubblici esterni alla carreggiata
- Im02d Parcheggi pubblici d'interscambio
- Im02e Parcheggi pubblici per i grandi servizi pubblici
- It01a Depositi autobus, tram e metropolitana
- It01b Depositi e autorimesse (Gestione rifiuti)
- It02a Impianti e sezioni distaccate acqua potabile
- It03a Cabine e impianti gas metano
- It03b Cogeneratori gas metano
- It04a Cabine elettriche
- It04c Stazioni e sottostazioni elettriche
- It04d Unità e poli operativi distribuzione energia elettrica
- It05a Impianti di raccolta rifiuti
- It05c Smaltimento rifiuti
- It05d Impianti smaltimento e recupero rifiuti
- It06a Depuratori
- It06b Sgrigliatori
- Is01a Centro giochi
- Is01b Centro prima infanzia
- Is01c Micronido
- Is01d Nidi d'infanzia
- Is01g Nido aziendale
- Is01h Nido famiglia
- Is02a Scuole di formazione professionale
- Is03a Scuole per l'infanzia
- Is03b Scuole per l'infanzia speciali
- Is03c Scuole per l'infanzia straniere
- Is04a Scuole primarie
- Is04b Scuole primarie speciali
- Is04c Scuole primarie straniere
- Is05a Scuole secondarie inferiori
- Is05b Scuole secondarie inferiori speciali
- Is05c Scuole secondarie inferiori straniere
- Is06a Conservatorio
- Is06b Istituto d'Arte
- Is06c Istituto Istruzione superiore
- Is06d Istituto magistrale
- Is06e Istituto professionale
- Is06f Istituto tecnico
- Is06g Liceo
- Is06h Perito
- Is07a Centri di Formazione
- Is07c Enti accreditati di formazione professionale
- Is07d Fondazione Scuole Civiche
- Is08a Tempo per le famiglie
- Sa01a Canile
- Sa02a Centri di psicologia del bambino
- Sa02c Centri ASL
- Sa02d Ufficio Relazione con il Pubblico e Direzioni ASL
- Sa02e Unità tutela dei minori
- Sa03a Cimiteri
- Sa04a Pronto soccorso e pronto intervento
- Sa05a Servizi di medicina di laboratorio
- Sa06a Struttura ospedaliera
- Sa07a Consultori Pediatrici
- Sa07b Strutture ambulatoriali
- Sa08a Strutture di ricovero e cura
- Sa09a Strutture psichiatriche
- Sa10a Farmacie
- Sa10b Medici di Medicina Generale
- Sa10c Pediatri libera scelta
- Sa10d Veterinari
- Se02a Centri aggregativi multifunzionali
- Se02b Centri aggregazione giovanili
- Se02c Centri socio ricreativi culturali per anziani
- Se03b Servizi Comunali di accesso per adulti
- Se03c Servizi Comunali specialistici per adulti
- Se03d Servizi di Assistenza Domiciliare per adulti
- Se03e Servizi Residenziali per adulti
- Se03f Servizi Territoriali per adulti
- Se04b Servizi Comunali di accesso per anziani
- Se04c Servizi Comunali specialistici per anziani
- Se04d Servizi di Assistenza Domiciliare per anziani
- Se04e Servizi Residenziali per anziani
- Se04f Servizi Territoriali per anziani
- Se05a Servizi Comunali di accesso per disabili
- Se05b Servizi Comunali specialistici per disabili
- Se05c Servizi di Assistenza Domiciliare per disabili
- Se05d Servizi Residenziali per disabili
- Se05e Servizi Territoriali per disabili
- Se06b Servizi Comunali di accesso per minori
- Se06c Servizi Comunali specialistici per minori
- Se06d Servizi di Assistenza Domiciliare per minori
- Se06e Servizi Residenziali per minori
- Se06f Servizi Territoriali per minori
- SI01a Carabinieri - Caserme e stazioni
- SI01b Carabinieri - Centro detentivo per la permanenza temporanea e assis
- SI01c Carabinieri - Comandi e uffici
- SI02a Forze Armate - Caserme e impianti
- SI02b Forze Armate - Comandi
- SI02c Forze Armate - Scuola militare
- SI03a Guardia di Finanza - Comandi interregionali e regionali
- SI03b Guardia di Finanza - Gruppi e Compagnie
- SI03c Guardia di Finanza - Nuclei regionali e provinciali polizia tributaria
- SI03d Guardia di Finanza - Nuclei speciali
- SI04a Polizia di Stato - Caserme e commissariati
- SI04b Polizia di Stato - Comandi e Posti di P.S.
- SI04c Polizia di Stato - Scuola P.S.
- SI04d Polizia Ferroviaria
- SI04e Polizia frontiera
- SI04f Polizia stradale
- SI04g Questura
- SI05a Polizia Locale - Autoparco e depositi giudiziari
- SI05b Polizia Locale - Comandi e presidi
- SI05c Polizia Locale - Nuclei
- SI05d Polizia Locale - Scuola polizia municipale
- SI05e Polizia Locale - Sezioni
- SI07a Protezione Civile - Aree di esercitazione
- SI07b Protezione Civile - Sedi
- SI08a Vigili del Fuoco - Caserma e uffici
- Sp01a Centri polivalenti
- Sp02b Centri balneari
- Sp02c Centri sportivi
- Sp02e Piscine
- Sp03a Grande impianto
- Sp03c Stadio pubblico o regolato da atto d'asservimento
- Sp04a Strutture sportive oratoriali
- Tu01a Campi
- Tu01b Ostelli
- Tu02a Fiera e spazi espositivi
- Un01a Centri ricerca/laboratori di ricerca
- Un02a Accademie e Istituti superiori di studi
- Un02b Incubatori d'impresa
- Un02c Sedi e poli universitari
- Un02d Servizi per studenti
- Ve01a Giardino di quartiere
- Ve01b Parco estensivo
- Ve01c Parco storico
- Ve01e Parco urbano



*Servizi programmati dal Piano Triennale delle Opere Pubbliche (PTOOPP)


















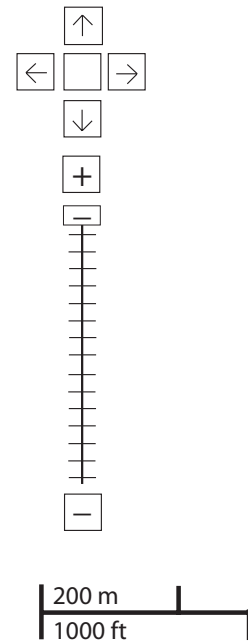
Offerta complessiva servizi

1 Cu02b	4 Is01f	2 Sa05a	1 Se02a	2 Si01a	1 Sp04a	56.224 mq Ve01a	1 Ed02e	1 Am05a	1 At02a	1 Im01c	1 It04c
1 Cu03c	1 Is02a	4 Sa07b	2 Se03b	1 Si08a					1 At02b	2 Im02c	
1 Cu07d	3 Is03a	1 Sa09a	2 Se03f							1 Im02a (sotterraneo)	
2 Cu08c	1 Is04a	5 Sa10a	1 Se04b								
	1 Is06f	1 Sa10c	13 Se04d								
	1 Is06g	3 Sa10d	2 Se05e								
			1 Se06b								
			2 Se06d								
			4 Se06e								

TOT. (mq)	1.883	-	36.100	-	1.373	3.476	5.607	56.244	6.615	-	2.118	3.241	-	4.142	-
di cui															
SERVIZI INDISPENSABILI (mq)	1.883	-	35.169	-	1.373	3.476	5.607	56.244	-	-	-	3.241	-	4.142	-

problemi

- cultura

- università e ricerca

- istruzione

- salute

- servizi sociali

- giustizia, sicurezza e protezione civile

- sport

- verde

- edilizia residenziale sociale

- amministrativo

- attrezzature religiose

- infrastrutture per mobilità e trasporto pubblico

- commercio e attività produttive

- infrastrutture tecnologiche e per l'ambiente

- turismo




PROBLEMI potenzialità

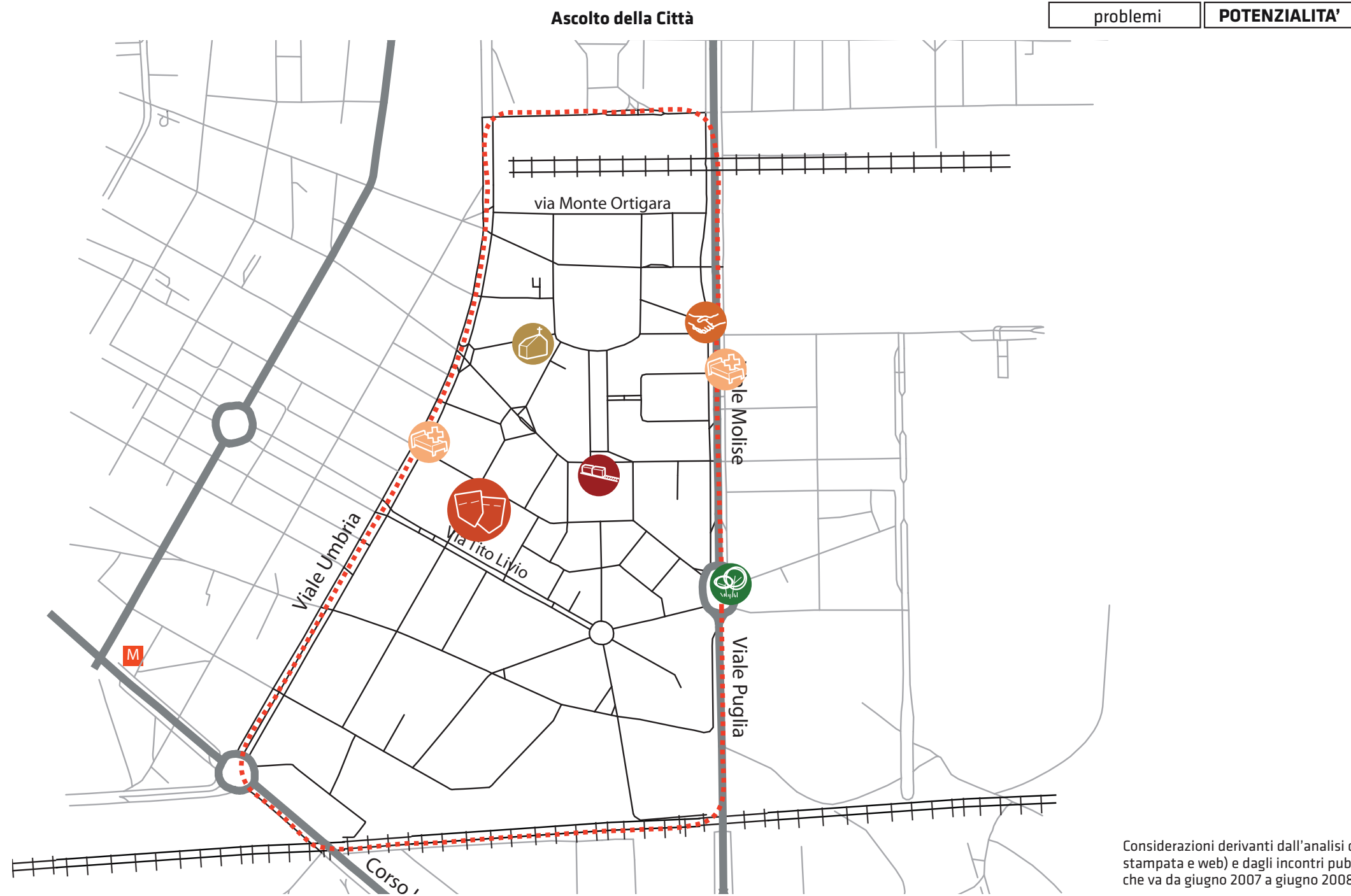
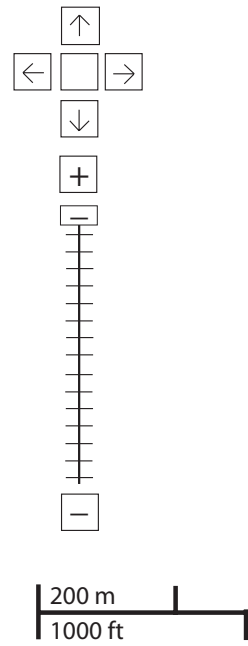
zona 5
reclami relativi alla zona

- 
-  6
-  2

Considerazioni derivanti dall'analisi dei media (carta stampata e web) e dagli incontri pubblici nel periodo che va da giugno 2007 a giugno 2008.

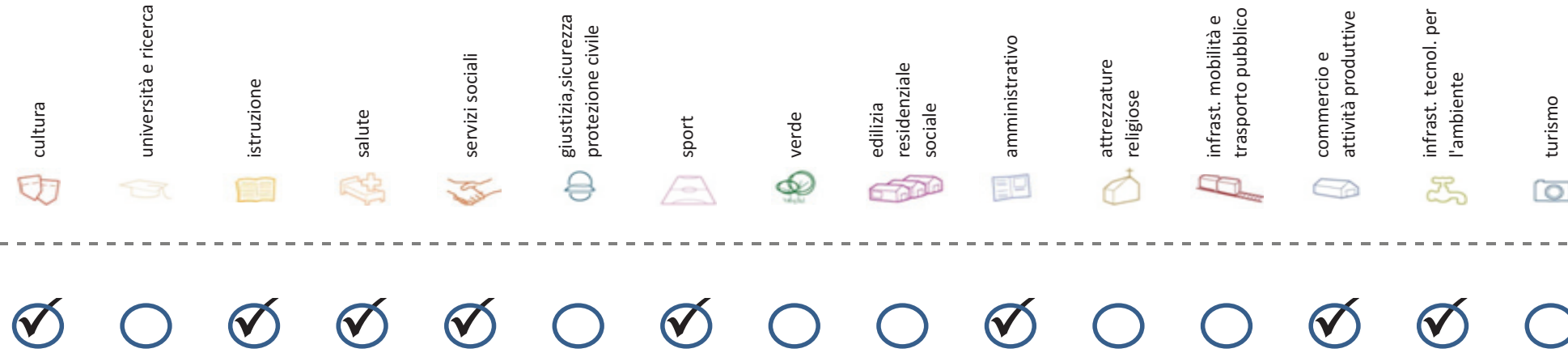
potenzialità

- cultura
- università e ricerca
- istruzione
- salute
- servizi sociali
- giustizia, sicurezza e protezione civile
- sport
- verde
- edilizia residenziale sociale
- amministrativo
- attrezzature religiose
- infrastrutture per mobilità e trasporto pubblico
- commercio e attività produttive
- infrastrutture tecnologiche e per l'ambiente
- turismo



Considerazioni derivanti dall'analisi dei media (carta stampata e web) e dagli incontri pubblici nel periodo che va da giugno 2007 a giugno 2008.

Soddisfazione del bisogno di servizi



Servizi di natura territoriale per cui è possibile misurare il livello di soddisfazione del bisogno in rapporto ai bacini di utenza potenziale

Esprime la quota di popolazione residente nel NIL che, essendo potenzialmente target del servizio, **rischia di non essere servita sulla base dell'offerta presente.**

Ha la funzione di ponderare il bisogno potenzialmente insoddisfatto rilevato "entro il NIL" **rispetto al complessivo bisogno del servizio espresso a livello cittadino.**

Indice sintetico che quantifica il **livello di criticità potenziale del NIL** per il servizio sulla base delle due precedenti misure. La scala va da **0 (bisogno soddisfatto)** a **5 (segnale d'attenzione)**.

Per la metodologia completa si veda il documento **"Il Piano dei Servizi del Comune di Milano – Metodologia e analisi del bisogno di servizi"**

Categoria	Tipologia di servizio	% di bisogno non soddisfatto entro il NIL	% di bisogno non soddisfatto del NIL rispetto al bisogno cittadino	Livello di criticità da 0 a 5
Cultura	Biblioteche di quartiere	0,0%	0,0%	0
	Nidi d'infanzia	18,3%	1,2%	1
Istruzione	Scuole per l'infanzia	70,3%	1,8%	4
	Scuole primarie	3,1%	0,3%	1
	Scuole sec. di I grado	22,1%	1,5%	1
	Consultori pediatrici	98,8%	2,3%	4
Salute	Strutture ambulatoriali	0,0%	0,0%	0
	Farmacie	4,9%	2,3%	1
	Medici di med. generale	0,1%	0,1%	1
	Pediatri di libera scelta	52,2%	1,8%	2
Commercio e att. produttive	Mercati rionali coperti	11,2%	0,3%	1

Categoria	Tipologia di servizio	% di bisogno non soddisfatto entro il NIL	% di bisogno non soddisfatto del NIL rispetto al bisogno cittadino	Livello di criticità da 0 a 5
Servizi sociali	CAM	93,1%	4,0%	4
	CAG	81,5%	2,4%	2
	CSRCA	61,0%	2,7%	2
Sport	Centri sportivi Calcio	53,9%	2,1%	2
	Centri sportivi	46,3%	2,6%	2
	Palestre	4,8%	0,2%	1
	Piscine coperte	0,0%	0,0%	0
Amministrativo	Strut. sport. oratoriali	0,0%	0,0%	0
	Sedi di Milano semplice	100,0%	1,8%	4
	Uffici postali	5,8%	0,4%	1
Infrast. tecnol. per l'ambiente	Riciclerie	63,6%	3,7%	2

indicatori territoriali

Analisi delle superfici

Superficie Totale
(estensione areale totale, al lordo delle strade)
119,2 ha

Aree in trasformazione da PGT
-

Superficie coperta / ha
32,4 % / 38,6 ha

Superficie coperta ERP/ ha
-

Aree a verde / ha
-

Analisi mobilità

Mezzi pubblici
Numero fermate metro (FNM, Passante)
1
Numero fermate mezzi di superficie
43 pari a 0,4 unità/ha

Mobilità Ambiente
Piste ciclabili
-
Superficie sosta veicoli
-

Analisi esercizi di vicinato

Numero di esercizi di vicinato
271 pari a 2,3 unità/ha

Numero di esercizi commerciali media struttura di vendita
14 pari a 0,1 unità/ha

Numero di esercizi commerciali grande struttura di vendita
1,0 unità

Numero di pubblici esercizi
101 pari a 0,8 unità/ha

Superficie di vendita di esercizi di vicinato per unità di superficie territoriale
136 mq/ha pari a 0,7 mq/ab

Superficie di vendita per esercizi di media distribuzione per unità di superficie
100 mq/ha pari a 0,5 mq/ab

Numero imprese (2007)
153 unità

Caratteristiche NIL

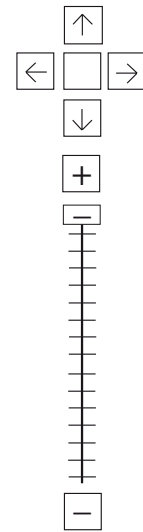
Presenza servizi sovra NIL
Centri ricerca

Presenza barriere fisiche
(che rendono chiuso il NIL)

trasformazioni in corso

Denominazione	St	superficie lorda di pavimento						funzioni compatibili
		totale	residenza	commercio	terziario	ricettivo	produttivo	
PII Scalo Porta Vittoria	137000	126132	21639	18755	31738	-	-	54000
PRU 1.3 P.le Lodi (ex TIBB)	68832	67054	18180	8263	34000	-	6611	-

stima della popolazione a fine insediamento														n° componenti					
classi d'età														n° componenti					
0-2	3-5	6-10	11-13	14-16	17-18	19-24	25-34	35-44	45-54	55-64	65-74	75+	Tot	1	2	3	4	5+	Tot
19	19	25	14	13	7	30	82	100	79	50	26	13	477	60	52	46	33	8	199
16	16	21	11	11	6	25	69	84	66	42	22	11	402	51	44	39	27	7	168

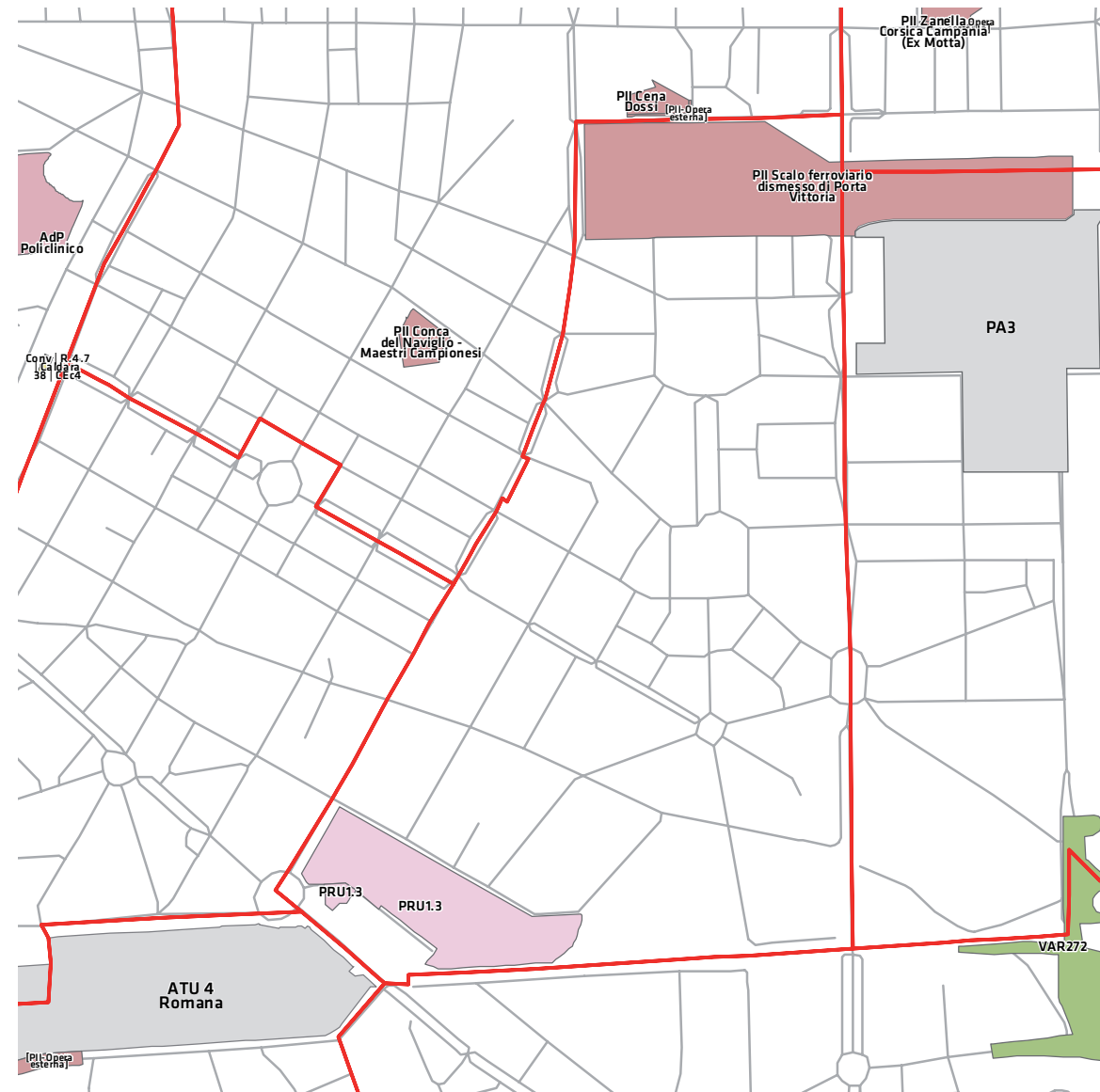


200 m
1000 ft

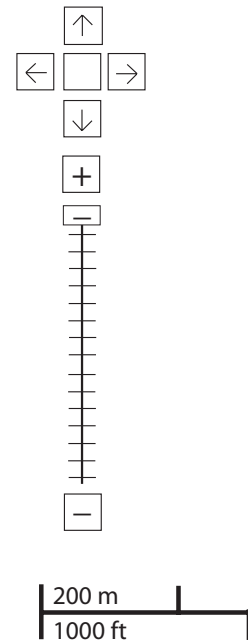
Legenda

- Rete stradale
- Perimetri NIL
- ATU
- Piano delle alienazioni
- Accordi di Programma
- Accordo Quadro
- Bando
- Convenzione
- Istanza
- Progetti viabilistici Expo
- PA
- PA Obbligatorie
- PCC in deroga
- PII e opere esterne
- PIR
- PRECU
- PRU
- Protocollo di Intesa
- VAR
- Zona C

Nome	Standard totale (mq)	Cessione/asservimento aree	Cessione/asservimento parcheggi	Standard monetizzato (mq)	Standard qualitativo (tipologia)	Standard qualitativo (mq eq.)	Opere aggiuntive	Urbanizzazione primaria/secondaria



progettazione locale



- Legenda**
- Rete stradale
 - Perimetri NIL
 - ... Raggi verdi
 - Verde esistente
 - Verde programmato
 - Parchi regionali
 - Aree pedonali
 - Piani di cintura urbana
 - Ambiti di trasformazione
 - Centralità locali
 - Rete trasporto pubblico esistente
 - - - Rete trasporto pubblico programmato
 - Fermate MM esistenti
 - Fermate MM programmate

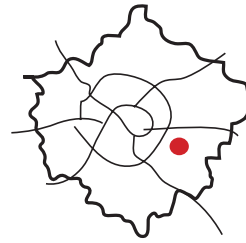


Riqualificazione del reticolo di strade e piazze che caratterizzano la zona. Completamento del Parco Alessandrini con generale riqualificazione di viae Puglie e dei giardini paralleli di ingresso al parco.

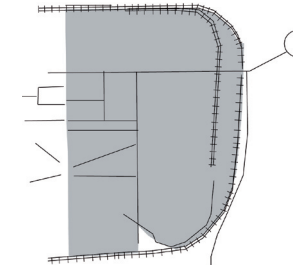
Interventi specifici

- 28/01 Viale Umbria
Riqualificazione assetto stradale (completamento corsia preferenziale)
- 28/02 Viale Molise
Riqualificazione di tutto il viale in continuità con l'asse Campania-Mugello
- 28/03 Via Cadolini
Riqualificazione tratto finale di via Cadolini e di via Verne, a ridosso della ferrovia

analisi



localizzazione NIL



mappa del NIL

Residenti: **4.152**
Variazione prevista al 2032: 42.19 (-100%)

Densità abitativa (ab/km2): **2.960**
Densità prevista al 2032: 1

Struttura per età

Bambini (0-5): **210 (5,1%)**
Variazione prevista al 2032: 193 (-8,1%)

Minorenni (0-17): **594 (14,3%)**
Variazione prevista al 2032: 613 (+3,2%)

Giovani (18 - 34): **848 (20,4%)**
Variazione prevista al 2032: 940 (+10,8%)

Anziani (65+): **922 (22,2%)**
Variazione prevista al 2032: 939 (+1,8%)

"Grandi" anziani (85+): **163 (3,9%)**
Variazione prevista al 2032: 218 (+33,7%)

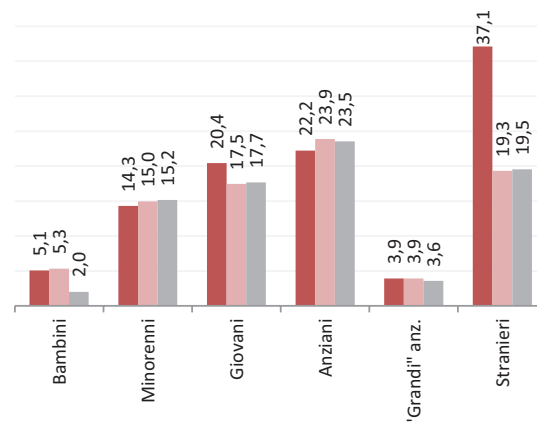
Popolazione straniera

Totale stranieri: **1.541 (37,1%)**

Minorenni tra gli stranieri: **339 (22%)**

Cittadinanze prevalenti (% su totale stranieri)

1° Egiziana 405 (14,3%)
2° Filippina 254 (9%)
3° Peruviana 134 (4,7%)



Dotazione di servizi

Dotazione servizi: **mq**
Per abitante: mq/ab

Dotazione minima: **mq**
Per abitante: mq/ab

Dotazione min. Milano: **mq**
Per abitante: mq/ab

Destinazione d'uso degli edifici

Residenziale: **56,1%**
A Milano: 60,2%

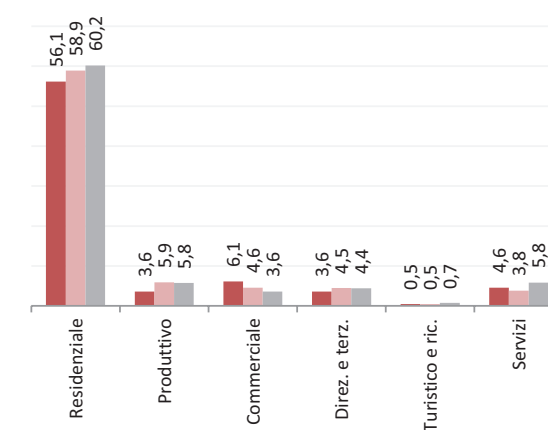
Produttivo: **3,6%**
A Milano: 5,8%

Commerciale: **6,1%**
A Milano: 3,6%

Direzionale e terziario: **3,6%**
A Milano: 4,4%

Turistico e ricettivo: **0,5%**
A Milano: 0,7%

Servizi: **4,6%**
A Milano: 5,8%



Potenzialità

Sono presenti due grandi progetti: "La città del gusto" e quello di ampliamento del Parco Alessandrini.

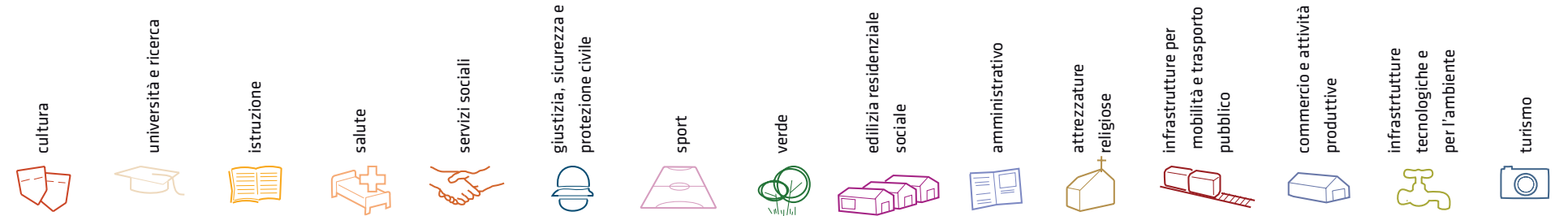
Problemi

L'Ortomercato è sede di pratiche illegali quali microcriminalità e lavoro sommerso legato alla criminalità organizzata.

Considerazioni derivanti dall'analisi dei media (carta stampata e web) e dagli incontri pubblici nel periodo che va da giugno 2007 a giugno 2008.

I dati sulla condizione demografica e su servizi ed edifici sono stati elaborati dal Settore Statistica e dal Settore Pianificazione Strategica. I dati sulla percezione dei cittadini derivano dall'analisi dei media (carta stampata e web) e da incontri pubblici appositamente svolti.

servizi esistenti e programmati*



Mappatura

- Am01a Borsa
- Am02a Centro cucina e mensa
- Am02b Consigli di Zona
- Am02c Magazzini e depositi
- Am02d Sedi istituzionali comunali
- Am02e Uffici comunali
- Am03a Consolato
- Am05a Poste - Agenzie di base e uffici succursali
- Am06a Sedi istituzionali provinciali
- Am06b Uffici provinciali
- Am07a Sedi istituzionali regionali
- Am07b Uffici regionali
- Am08a Prefettura
- Am08b Uffici, provveditorati e agenzie statali
- Am09a Acqua potabile uffici
- Am09b Edilizia residenziale uffici
- Am09c Energia elettrica uffici
- Am09d Gas metano uffici
- Am09e Poste e telecomunicazioni uffici
- Am09f Previdenza e assistenza uffici
- Am09g Trasporti e mobilità uffici
- At01a Istituti, opere e fondazioni religiose
- At02a Chiese e santuari cattolici
- At02b Luoghi per il culto e centri di confessioni religiose
- At02c Oratori e opere parrocchiali
- At03a Uffici ecclesiastici
- Co02a Mercati rionali
- Co03b Mercato floricolo
- Co03c Mercato ittico
- Co03d Mercato ortofrutticolo
- Cu01a Associazioni culturali
- Cu02a Centri sociali e ricreativi
- Cu02b Sedi di associazioni socio-culturali e di categoria
- Cu03a Archivi
- Cu03b Biblioteche Centrali
- Cu03c Biblioteche di quartiere
- Cu03d Specialistiche e di conservazione
- Cu03e Centri di documentazione e altre biblioteche
- Cu04a Centri congressi e sale conferenze
- Cu06b Istituti Culturali e monumenti
- Cu06d Musei
- Cu06e Sedi espositive
- Cu07b Scuola di cinema
- Cu07c Scuola di danza
- Cu07d Scuola di musica
- Cu07e Scuola di teatro
- Cu08a Auditorium
- Cu08b Polifunzionale
- Cu08c Teatro
- Ed02b Residenza in locazione a canone convenzionato
- Ed02d Residenza pubblica
- Ed02e Residenza per studenti
- Gi01a Istituti penali
- Gi01b Istituti penali minorili
- Gi02a Tribunale
- Gi02c Uffici giudiziari
- Im01a Aeroporti
- Im01b Scali e depositi ferroviari
- Im01c Stazioni ferroviarie
- Im01d Stazioni MM
- Im02a Parcheggi pertinenziali
- Im02c Parcheggi pubblici esterni alla carreggiata
- Im02d Parcheggi pubblici d'interscambio
- Im02e Parcheggi pubblici per i grandi servizi pubblici
- It01a Depositi autobus, tram e metropolitana
- It01b Depositi e autorimesse (Gestione rifiuti)
- It02a Impianti e sezioni distaccate acqua potabile
- It03a Cabine e impianti gas metano
- It03b Cogeneratori gas metano
- It04a Cabine elettriche
- It04c Stazioni e sottostazioni elettriche
- It04d Unità e poli operativi distribuzione energia elettrica
- It05a Impianti di raccolta rifiuti
- It05c Smaltimento rifiuti
- It05d Impianti smaltimento e recupero rifiuti
- It06a Depuratori
- It06b Sgrigliatori
- Is01a Centro giochi
- Is01b Centro prima infanzia
- Is01c Micronido
- Is01d Nidi d'infanzia
- Is01g Nido aziendale
- Is01h Nido famiglia
- Is02a Scuole di formazione professionale
- Is03a Scuole per l'infanzia
- Is03b Scuole per l'infanzia speciali
- Is03c Scuole per l'infanzia straniere
- Is04a Scuole primarie
- Is04b Scuole primarie speciali
- Is04c Scuole primarie straniere
- Is05a Scuole secondarie inferiori
- Is05b Scuole secondarie inferiori speciali
- Is05c Scuole secondarie inferiori straniere
- Is06a Conservatorio
- Is06b Istituto d'Arte
- Is06c Istituto Istruzione superiore
- Is06d Istituto magistrale
- Is06e Istituto professionale
- Is06f Istituto tecnico
- Is06g Liceo
- Is06h Perito
- Is07a Centri di Formazione
- Is07c Enti accreditati di formazione professionale
- Is07d Fondazione Scuole Civiche
- Is08a Tempo per le famiglie
- Sa01a Canile
- Sa02a Centri di psicologia del bambino
- Sa02c Centri ASL
- Sa02d Ufficio Relazione con il Pubblico e Direzioni ASL
- Sa02e Unità tutela dei minori
- Sa03a Cimiteri
- Sa04a Pronto soccorso e pronto intervento
- Sa05a Servizi di medicina di laboratorio
- Sa06a Struttura ospedaliera
- Sa07a Consultori Pediatrici
- Sa07b Strutture ambulatoriali
- Sa08a Strutture di ricovero e cura
- Sa09a Strutture psichiatriche
- Sa10a Farmacie
- Sa10b Medici di Medicina Generale
- Sa10c Pediatri libera scelta
- Sa10d Veterinari
- Se02a Centri aggregativi multifunzionali
- Se02b Centri aggregazione giovanili
- Se02c Centri socio ricreativi culturali per anziani
- Se03b Servizi Comunali di accesso per adulti
- Se03c Servizi Comunali specialistici per adulti
- Se03d Servizi di Assistenza Domiciliare per adulti
- Se03e Servizi Residenziali per adulti
- Se03f Servizi Territoriali per adulti
- Se04b Servizi Comunali di accesso per anziani
- Se04c Servizi Comunali specialistici per anziani
- Se04d Servizi di Assistenza Domiciliare per anziani
- Se04e Servizi Residenziali per anziani
- Se04f Servizi Territoriali per anziani
- Se05a Servizi Comunali di accesso per disabili
- Se05b Servizi Comunali specialistici per disabili
- Se05c Servizi di Assistenza Domiciliare per disabili
- Se05d Servizi Residenziali per disabili
- Se05e Servizi Territoriali per disabili
- Se06b Servizi Comunali di accesso per minori
- Se06c Servizi Comunali specialistici per minori
- Se06d Servizi di Assistenza Domiciliare per minori
- Se06e Servizi Residenziali per minori
- Se06f Servizi Territoriali per minori
- Si01a Carabinieri - Caserme e stazioni
- Si01b Carabinieri - Centro detentivo per la permanenza temporanea e assis
- Si01c Carabinieri - Comandi e uffici
- Si02a Forze Armate - Caserme e impianti
- Si02b Forze Armate - Comandi
- Si02c Forze Armate - Scuola militare
- Si03a Guardia di Finanza - Comandi interregionali e regionali
- Si03b Guardia di Finanza - Gruppi e Compagnie
- Si03c Guardia di Finanza - Nuclei regionali e provinciali polizia tributaria
- Si03d Guardia di Finanza - Nuclei speciali
- Si04a Polizia di Stato - Caserme e commissariati
- Si04b Polizia di Stato - Comandi e Posti di P.S.
- Si04c Polizia di Stato - Scuola P.S.
- Si04d Polizia Ferroviaria
- Si04e Polizia frontiera
- Si04f Polizia stradale
- Si04g Questura
- Si05a Polizia Locale - Autoparco e depositi giudiziari
- Si05b Polizia Locale - Comandi e presidi
- Si05c Polizia Locale - Nuclei
- Si05d Polizia Locale - Scuola polizia municipale
- Si05e Polizia Locale - Sezioni
- Si07a Protezione Civile - Aree di esercitazione
- Si07b Protezione Civile - Sedi
- Si08a Vigili del Fuoco - Caserma e uffici
- Sp01a Centri polivalenti
- Sp02b Centri balneari
- Sp02c Centri sportivi
- Sp02e Piscine
- Sp03a Grande impianto
- Sp03c Stadio pubblico o regolato da atto d'asservimento
- Sp04a Strutture sportive oratoriali
- Tu01a Campeggi
- Tu01b Ostelli
- Tu02a Fiera e spazi espositivi
- Un01a Centri ricerca/laboratori di ricerca
- Un02a Accademie e Istituti superiori di studi
- Un02b Incubatori d'impresa
- Un02c Sedi e poli universitari
- Un02d Servizi per studenti
- Ve01a Giardino di quartiere
- Ve01b Giardino pubblico
- Ve01c Parco estensivo
- Ve01d Parco storico
- Ve01e Parco urbano



*Servizi programmati dal Piano Triennale delle Opere Pubbliche (PTOOPP)


















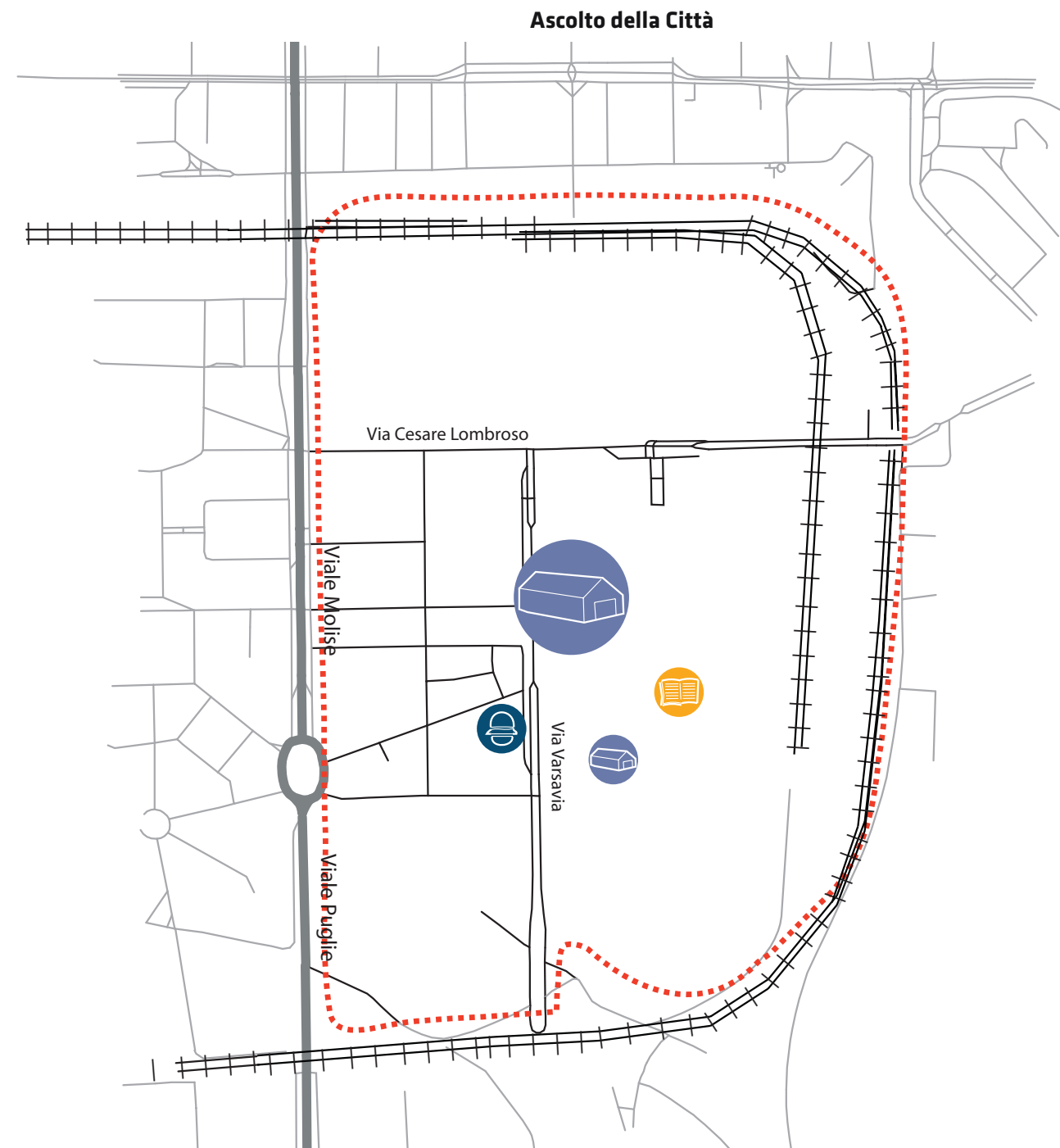
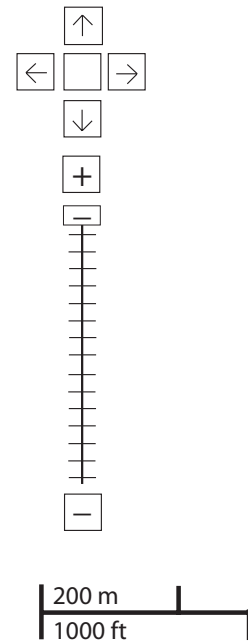
Offerta complessiva servizi

1 Is01f	3 Sa05a	1 Se03f	2 Si05b	1 Sp01a	10.860 mq Ve01a	1 Am05a	1 At02a	1 Im02a (sotterraneo)	1 Co03b	1 It01a
1 Is03a	1 Sa07b			1 Sp02c	49.328 mq Ve01b	1 Am08b			1 Co03c	
1 Is04a	2 Sa10a			1 Sp04a	65.826 mq Ve01e	1 Am09g			1 Co03d	
1 Is05a	3 Sa10d									

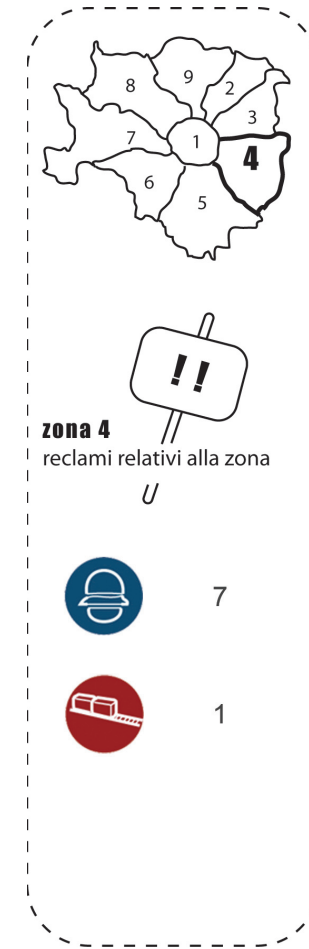
TOT. (mq)	-	-	15.846	2.392	-	-	37.068	126.014	-	-	1.153	-	582.363	22.238	-
di cui															
SERVIZI INDISPENSABILI (mq)	-	-	15.846	2.392	-	-	37.068	126.014	-	-	-	-	-	22.238	-

problemi

- cultura

- università e ricerca

- istruzione

- salute

- servizi sociali

- giustizia, sicurezza e protezione civile

- sport

- verde

- edilizia residenziale sociale

- amministrativo

- attrezzature religiose

- infrastrutture per mobilità e trasporto pubblico

- commercio e attività produttive

- infrastrutture tecnologiche e per l'ambiente

- turismo



















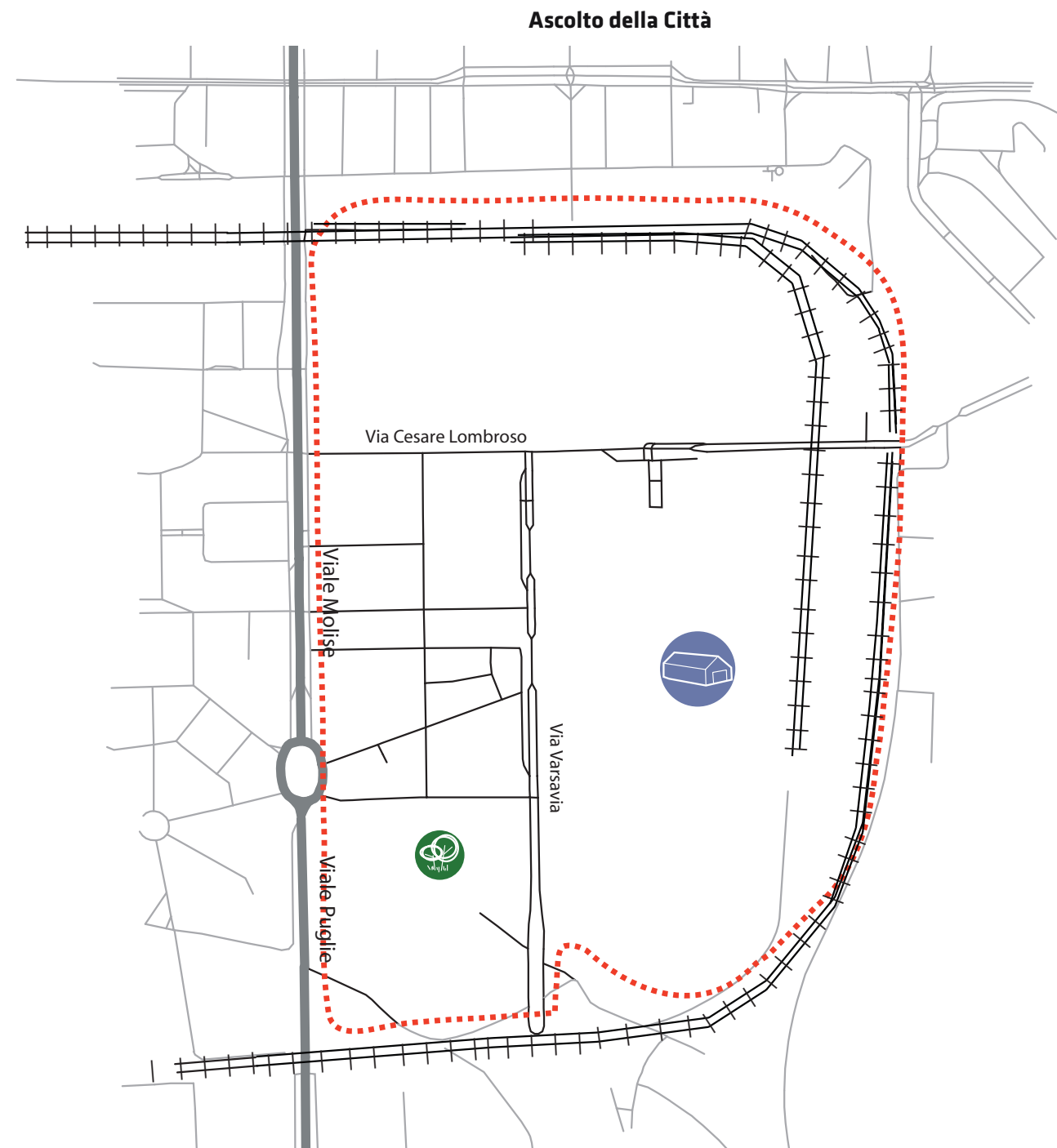
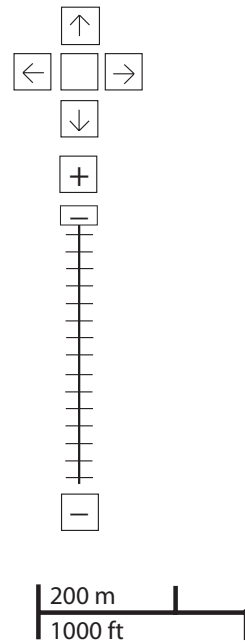
PROBLEMI	potenzialità
----------	--------------



Considerazioni derivanti dall'analisi dei media (carta stampata e web) e dagli incontri pubblici nel periodo che va da giugno 2007 a giugno 2008.

potenzialità

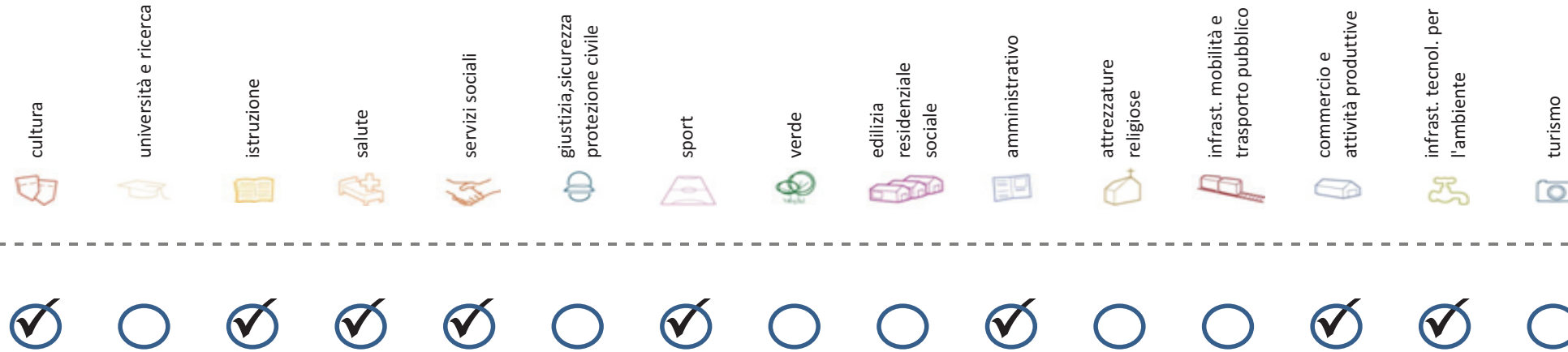
- cultura

- università e ricerca

- istruzione

- salute

- servizi sociali

- giustizia, sicurezza e protezione civile

- sport

- verde

- edilizia residenziale sociale

- amministrativo

- attrezzature religiose

- infrastrutture per mobilità e trasporto pubblico

- commercio e attività produttive

- infrastrutture tecnologiche e per l'ambiente

- turismo




problemi **POTENZIALITA'**

Considerazioni derivanti dall'analisi dei media (carta stampata e web) e dagli incontri pubblici nel periodo che va da giugno 2007 a giugno 2008.

Soddisfazione del bisogno di servizi



Servizi di natura territoriale per cui è possibile misurare il livello di soddisfazione del bisogno in rapporto ai bacini di utenza potenziale

Esprime la quota di popolazione residente nel NIL che, essendo potenzialmente target del servizio, **rischia di non essere servita sulla base dell'offerta presente.**

Ha la funzione di ponderare il bisogno potenzialmente insoddisfatto rilevato "entro il NIL" **rispetto al complessivo bisogno del servizio espresso a livello cittadino.**

Indice sintetico che quantifica il **livello di criticità potenziale del NIL** per il servizio sulla base delle due precedenti misure. La scala va da **0 (bisogno soddisfatto)** a **5 (segnale d'attenzione)**.

Per la metodologia completa si veda il documento **"Il Piano dei Servizi del Comune di Milano – Metodologia e analisi del bisogno di servizi"**

Categoria	Tipologia di servizio	% di bisogno non soddisfatto entro il NIL	% di bisogno non soddisfatto del NIL rispetto al bisogno cittadino	Livello di criticità da 0 a 5
Cultura	Biblioteche di quartiere	0,1%	0,0%	1
	Nidi d'infanzia	26,7%	0,3%	1
Istruzione	Scuole per l'infanzia	5,8%	0,0%	1
	Scuole primarie	0,0%	0,0%	0
	Scuole sec. di I grado	62,9%	0,8%	1
Salute	Consultori pediatrici	100,0%	0,4%	1
	Strutture ambulatoriali	0,1%	0,0%	1
	Farmacie	0,7%	0,1%	1
	Medici di med. generale	0,2%	0,0%	1
	Pediatri di libera scelta	74,1%	0,4%	1
Commercio e att. produttive	Mercati rionali coperti	53,3%	0,3%	1

Categoria	Tipologia di servizio	% di bisogno non soddisfatto entro il NIL	% di bisogno non soddisfatto del NIL rispetto al bisogno cittadino	Livello di criticità da 0 a 5
	CAM	100,0%	0,7%	1
Servizi sociali	CAG	60,7%	0,3%	1
	CSRCA	99,1%	0,8%	1
Sport	Centri sportivi Calcio	0,0%	0,0%	0
	Centri sportivi	0,0%	0,0%	0
	Palestre	71,4%	0,4%	1
	Piscine coperte	0,0%	0,0%	0
	Strut. sport. oratoriali	0,0%	0,0%	0
Amministrativo	Sedi di Milano semplice	100,0%	0,3%	1
	Uffici postali	0,3%	0,0%	1
Infrast. tecnol. per l'ambiente	Riciclerie	53,2%	0,5%	1

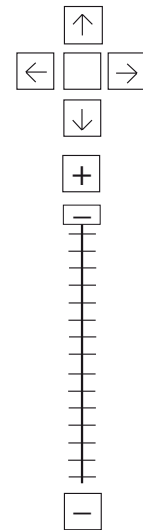
indicatori territoriali

Analisi delle superfici	Analisi mobilità	Analisi esercizi di vicinato	Caratteristiche NIL
<p>Superficie Totale (estensione areale totale, al lordo delle strade) 140,2 ha</p> <p>Aree in trasformazione da PGT -</p> <p>Superficie coperta / ha 18,4 % / 25,8 ha</p> <p>Superficie coperta ERP/ ha -</p> <p>Aree a verde / ha -</p>	<p>Mezzi pubblici Numero fermate metro (FNM, Passante) 0 Numero fermate mezzi di superficie 15 pari a 0,1 unità/ha</p> <p>Mobilità Ambiente Piste ciclabili - Superficie sosta veicoli -</p>	<p>Numero di esercizi di vicinato 59 pari a 0,4 unità/ha</p> <p>Numero di esercizi commerciali media struttura di vendita 2 pari a 0,01 unità/ha</p> <p>Numero di esercizi commerciali grande struttura di vendita 0,0 unità</p> <p>Numero di pubblici esercizi 37 pari a 0,3 unità/ha</p> <p>Superficie di vendita di esercizi di vicinato per unità di superficie territoriale 23 mq/ha pari a 0,8 mq/ab</p> <p>Superficie di vendita per esercizi di media distribuzione per unità di superficie 13 mq/ha pari a 0,5 mq/ab</p> <p>Numero imprese (2007) 23 unità</p>	<p>Presenza servizi sovra NIL -</p> <p>Presenza barriere fisiche (che rendono chiuso il NIL) -</p>

trasformazioni in corso

Denominazione	St	superficie lorda di pavimento						funzioni compatibili
		totale	residenza	commercio	terziario	ricettivo	produttivo	
PII Scalo Porta Vittoria	137000	126132	21639	18755	31738	-	-	54000
VAR 272 viabilità via Toffetti	10138	-	-	-	-	-	-	-

stima della popolazione a fine insediamento														n° componenti					
classi d'età																			
0-2	3-5	6-10	11-13	14-16	17-18	19-24	25-34	35-44	45-54	55-64	65-74	75+	Tot	1	2	3	4	5+	Tot
19	19	25	14	13	7	30	82	100	79	50	26	13	477	60	52	46	33	8	199
-	-	-	-	-	-	-	-	-	-	-	-	-	-	-	-	-	-	-	-

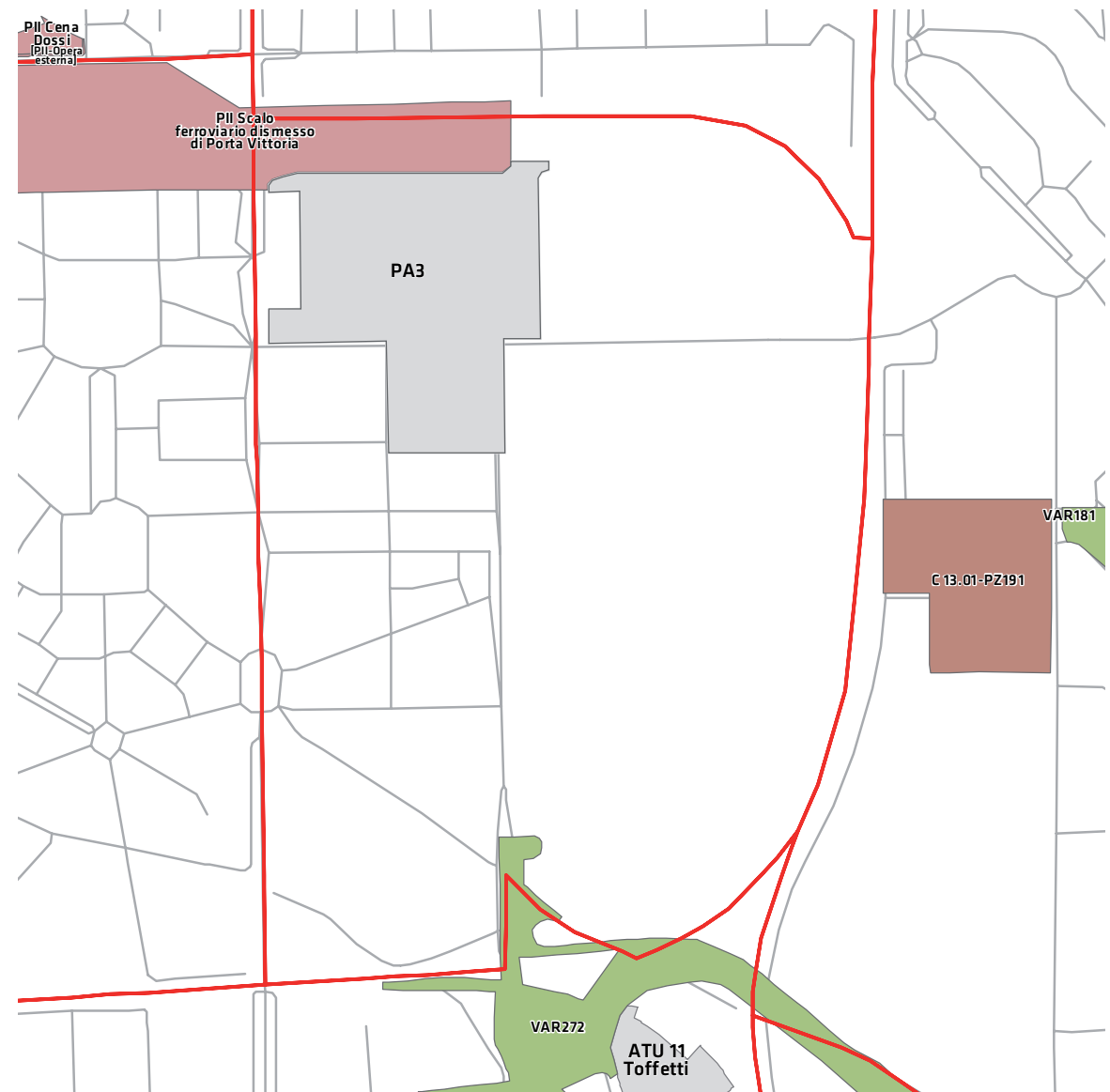


200 m
1000 ft

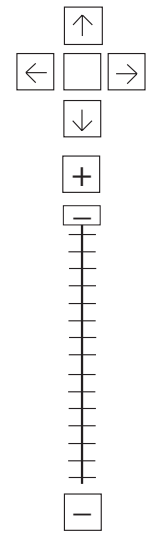
Legenda

- Rete stradale
- Perimetri NIL
- ATU
- Piano delle alienazioni
- Accordi di Programma
- Accordo Quadro
- Bando
- Convenzione
- Istanza
- Progetti viabilistici Expo
- PA
- PA Obbligatorie
- PCC in deroga
- PII e opere esterne
- PIR
- PRECU
- PRU
- Protocollo di Intesa
- VAR
- Zona C

Nome	Standard totale (mq)	Cessione/asservimento aree	Cessione/asservimento parcheggi	Standard monetizzato (mq)	Standard qualitativo (tipologia)	Standard qualitativo (mq eq.)	Opere aggiuntive	Urbanizzazione primaria/secondaria



progettazione locale



200 m
1000 ft

- Legenda**
- Rete stradale
 - Perimetri NIL
 - ... Raggi verdi
 - Verde esistente
 - ▨ Verde programmato
 - Parchi regionali
 - ▨ Aree pedonali
 - ▨ Piani di cintura urbana
 - Ambiti di trasformazione
 - Centralità locali
 - Rete trasporto pubblico esistente
 - - - Rete trasporto pubblico programmato
 - Fermate MM esistenti
 - Fermate MM programmate



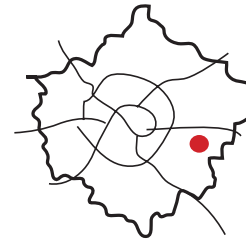
Completamento del Parco Alessandrini e riqualificazione del Ponte di Viale Puglie. Verifica della realizzazione di spazi collettivi e luoghi di centralità locale all'interno delle aree di trasformazione.

Il NIL è parte di un Ambito di Rinnovamento Urbano. E' da prevedere una riqualificazione generale dell'assetto infrastrutturale esistente.

Interventi specifici

- 29/01 Viale Puglie
Riqualificare e proteggere i percorsi pedonali e di attraversamento
- 29/02 Parco Alessandrini
Realizzare nuovi spazi pubblici con aree di sosta e superfici verdi

analisi



localizzazione NIL



mappa del NIL

Residenti: **18.840**
Variazione prevista al 2032: 21.194 (+12,5%)

Densità abitativa (ab/km2): **4.930**
Densità prevista al 2032: 5.546

Struttura per età

Bambini (0-5): **907 (4,8%)**
Variazione prevista al 2032: 963 (+6,2%)

Minorenni (0-17): **2.782 (14,8%)**
Variazione prevista al 2032: 3.011 (+8,2%)

Giovani (18 - 34): **2.765 (14,7%)**
Variazione prevista al 2032: 3.501 (+26,6%)

Anziani (65+): **5.704 (30,3%)**
Variazione prevista al 2032: 6.135 (+7,6%)

"Grandi" anziani (85+): **997 (5,3%)**
Variazione prevista al 2032: 1.339 (+34,3%)

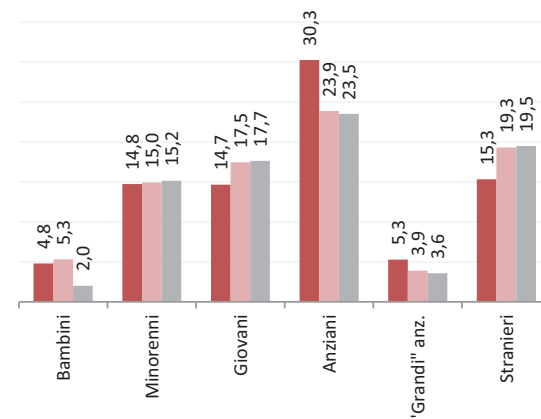
Popolazione straniera

Totale stranieri: **2.888 (15,3%)**

Minorenni tra gli stranieri: **644 (22,3%)**

Cittadinanze prevalenti (% su totale stranieri)

1° Peruviana 413 (23%)
2° Filippina 328 (18,3%)
3° Egiziana 292 (16,3%)



Dotazione di servizi

Dotazione servizi: **mq**
Per abitante: mq/ab

Dotazione minima: **mq**
Per abitante: mq/ab

Dotazione min. Milano: **mq**
Per abitante: mq/ab

Destinazione d'uso degli edifici

Residenziale: **43,1%**
A Milano: 60,2%

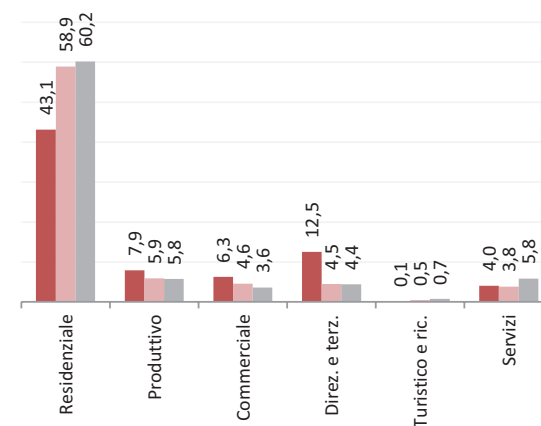
Produttivo: **7,9%**
A Milano: 5,8%

Commerciale: **6,3%**
A Milano: 3,6%

Direzionale e terziario: **12,5%**
A Milano: 4,4%

Turistico e ricettivo: **0,1%**
A Milano: 0,7%

Servizi: **4,0%**
A Milano: 5,8%



Potenzialità

Ristrutturazione del centro per il piano antifreddo, struttura di accoglienza di via Zama
Interventi su via Mecenate.

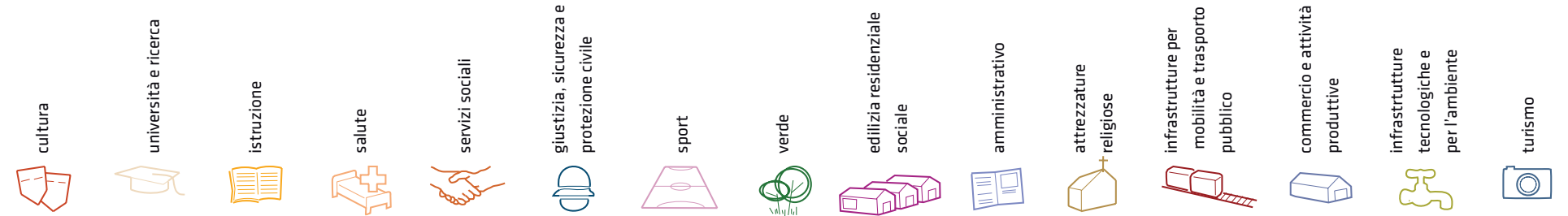
Problemi

Il degrado del Quartiere Salomone.

Considerazioni derivanti dall'analisi dei media (carta stampata e web) e dagli incontri pubblici nel periodo che va da giugno 2007 a giugno 2008.

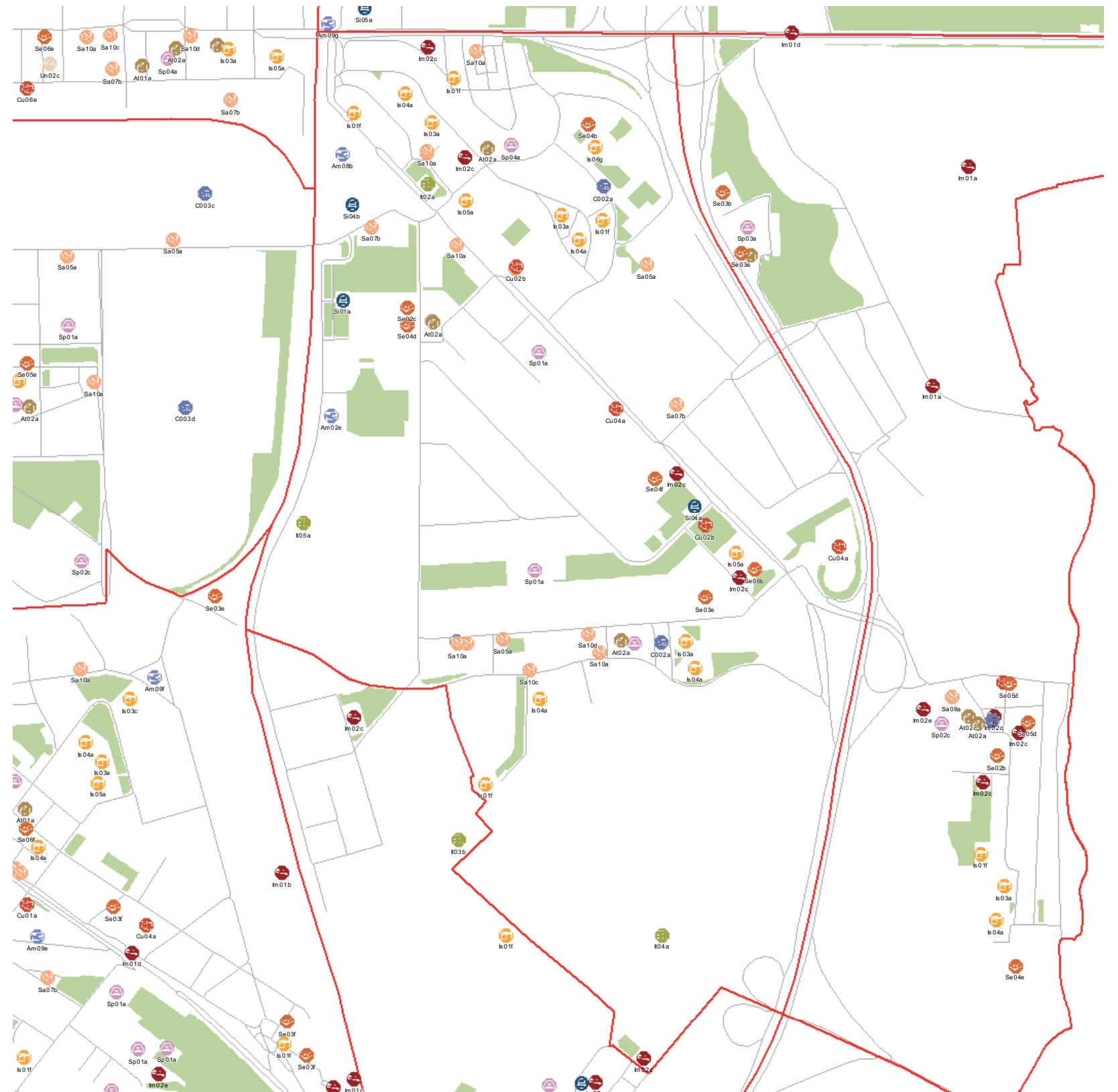
I dati sulla condizione demografica e su servizi ed edifici sono stati elaborati dal Settore Statistica e dal Settore Pianificazione Strategica. I dati sulla percezione dei cittadini derivano dall'analisi dei media (carta stampata e web) e da incontri pubblici appositamente svolti.

servizi esistenti e programmati*



Mappatura

- Am01a Borsas
- Am02a Centro cucina e mensa
- Am02b Consigli di Zona
- Am02c Magazzini e depositi
- Am02d Sedi istituzionali comunali
- Am02e Uffici comunali
- Am03a Consolato
- Am05a Poste - Agenzie di base e uffici succursali
- Am06a Sedi istituzionali provinciali
- Am06b Uffici provinciali
- Am07a Sedi istituzionali regionali
- Am07b Uffici regionali
- Am08a Prefettura
- Am08b Uffici, provveditorati e agenzie statali
- Am09a Acqua potabile uffici
- Am09b Edilizia residenziale uffici
- Am09c Energia elettrica uffici
- Am09d Gas metano uffici
- Am09e Poste e telecomunicazioni uffici
- Am09f Previdenza e assistenza uffici
- Am09g Trasporti e mobilità uffici
- At01a Istituti, opere e fondazioni religiose
- At02a Chiese e santuari cattolici
- At02b Luoghi per il culto e centri di confessioni religiose
- At02c Oratori e opere parrocchiali
- At03a Uffici ecclesastici
- Co02a Mercati rionali
- Co03b Mercato floricolo
- Co03c Mercato ittico
- Co03d Mercato ortofrutticolo
- Cu01a Associazioni culturali
- Cu02a Centri sociali e ricreativi
- Cu02b Sedi di associazioni socio-culturali e di categoria
- Cu03a Archivi
- Cu03b Biblioteche Centrali
- Cu03c Biblioteche di quartiere
- Cu03d Specialistiche e di conservazione
- Cu03e Centri di documentazione e altre biblioteche
- Cu04a Centri congressi e sale conferenze
- Cu06b Istituti Culturali e monumenti
- Cu06d Musei
- Cu06e Sedi espositive
- Cu07b Scuola di cinema
- Cu07c Scuola di danza
- Cu07d Scuola di musica
- Cu07e Scuola di teatro
- Cu08a Auditorium
- Cu08b Polifunzionale
- Cu08c Teatro
- Ed02b Residenza in locazione a canone convenzionato
- Ed02d Residenza pubblica
- Ed02e Residenza per studenti
- Gi01a Istituti penali
- Gi01b Istituti penali minorili
- Gi02a Tribunale
- Gi02c Uffici giudiziari
- Im01a Aeroporti
- Im01b Scali e depositi ferroviari
- Im01c Stazioni ferroviarie
- Im01d Stazioni MM
- Im02a Parcheggi pertinenziali
- Im02c Parcheggi pubblici esterni alla carreggiata
- Im02d Parcheggi pubblici d'interscambio
- Im02e Parcheggi pubblici per i grandi servizi pubblici
- It01a Depositi autobus, tram e metropolitana
- It01b Depositi e autorimesse (Gestione rifiuti)
- It02a Impianti e sezioni distaccate acqua potabile
- It03a Cabine e impianti gas metano
- It03b Cogeneratori gas metano
- It04a Cabine elettriche
- It04c Stazioni e sottostazioni elettriche
- It04d Unità e poli operativi distribuzione energia elettrica
- It05a Impianti di raccolta rifiuti
- It05c Smaltimento rifiuti
- It05d Impianti smaltimento e recupero rifiuti
- It06a Depuratori
- It06b Sgrigliatori
- Is01a Centro giochi
- Is01b Centro prima infanzia
- Is01c Micronido
- Is01d Nidi d'infanzia
- Is01g Nido aziendale
- Is01h Nido famiglia
- Is02a Scuole di formazione professionale
- Is03a Scuole per l'infanzia
- Is03b Scuole per l'infanzia speciali
- Is03c Scuole per l'infanzia straniere
- Is04a Scuole primarie
- Is04b Scuole primarie speciali
- Is04c Scuole primarie straniere
- Is05a Scuole secondarie inferiori
- Is05b Scuole secondarie inferiori speciali
- Is05c Scuole secondarie inferiori straniere
- Is06a Conservatorio
- Is06b Istituto d'Arte
- Is06c Istituto Istruzione superiore
- Is06d Istituto magistrale
- Is06e Istituto professionale
- Is06f Istituto tecnico
- Is06g Liceo
- Is06h Perito
- Is07a Centri di Formazione
- Is07c Enti accreditati di formazione professionale
- Is07d Fondazione Scuole Civiche
- Is08a Tempo per le famiglie
- Sa01a Canile
- Sa02a Centri di psicologia del bambino
- Sa02c Centri ASL
- Sa02d Ufficio Relazione con il Pubblico e Direzioni ASL
- Sa02e Unità tutela dei minori
- Sa03a Cimiteri
- Sa04a Pronto soccorso e pronto intervento
- Sa05a Servizi di medicina di laboratorio
- Sa06a Struttura ospedaliera
- Sa07a Consultori Pediatrici
- Sa07b Strutture ambulatoriali
- Sa08a Strutture di ricovero e cura
- Sa09a Strutture psichiatriche
- Sa10a Farmacie
- Sa10b Medici di Medicina Generale
- Sa10c Pediatra libera scelta
- Sa10d Veterinari
- Se02a Centri aggregativi multifunzionali
- Se02b Centri aggregazione giovanili
- Se02c Centri socio ricreativi culturali per anziani
- Se03b Servizi Comunali di accesso per adulti
- Se03c Servizi Comunali specialistici per adulti
- Se03d Servizi di Assistenza Domiciliare per adulti
- Se03e Servizi Residenziali per adulti
- Se03f Servizi Territoriali per adulti
- Se04b Servizi Comunali di accesso per anziani
- Se04c Servizi Comunali specialistici per anziani
- Se04d Servizi di Assistenza Domiciliare per anziani
- Se04e Servizi Residenziali per anziani
- Se04f Servizi Territoriali per anziani
- Se05a Servizi Comunali di accesso per disabili
- Se05b Servizi Comunali specialistici per disabili
- Se05c Servizi di Assistenza Domiciliare per disabili
- Se05d Servizi Residenziali per disabili
- Se05e Servizi Territoriali per disabili
- Se06b Servizi Comunali di accesso per minori
- Se06c Servizi Comunali specialistici per minori
- Se06d Servizi di Assistenza Domiciliare per minori
- Se06e Servizi Residenziali per minori
- Se06f Servizi Territoriali per minori
- Si01a Carabinieri - Caserme e stazioni
- Si01b Carabinieri - Centro detentivo per la permanenza temporanea e assis
- Si01c Carabinieri - Comandi e uffici
- Si02a Forze Armate - Caserme e impianti
- Si02b Forze Armate - Comandi
- Si02c Forze Armate - Scuola militare
- Si03a Guardia di Finanza - Comandi interregionali e regionali
- Si03b Guardia di Finanza - Gruppi e Compagnie
- Si03c Guardia di Finanza - Nuclei regionali e provinciali polizia tributaria
- Si03d Guardia di Finanza - Nuclei speciali
- Si04a Polizia di Stato - Caserme e commissariati
- Si04b Polizia di Stato - Comandi e Posti di P.S.
- Si04c Polizia di Stato - Scuola P.S.
- Si04d Polizia Ferroviaria
- Si04e Polizia frontiera
- Si04f Polizia stradale
- Si04g Questura
- Si05a Polizia Locale - Autoparco e depositi giudiziari
- Si05b Polizia Locale - Comandi e presidi
- Si05c Polizia Locale - Nuclei
- Si05d Polizia Locale - Scuola polizia municipale
- Si05e Polizia Locale - Sezioni
- Si07a Protezione Civile - Aree di esercitazione
- Si07b Protezione Civile - Sedi
- Si08a Vigili del Fuoco - Caserma e uffici
- Sp01a Centri polivalenti
- Sp02b Centri balneari
- Sp02c Centri sportivi
- Sp02d Piscine
- Sp03a Grande impianto
- Sp03c Stadio pubblico o regolato da atto d'asservimento
- Sp04a Strutture sportive oratoriali
- Tu01a Campaggi
- Tu01b Ostelli
- Tu02a Fiera e spazi espositivi
- Un01a Centri ricerca/laboratori di ricerca
- Un02a Accademie e Istituti superiori di studi
- Un02b Incubatori d'impresa
- Un02c Sedi e poli universitari
- Un02d Servizi per studenti
- Ve01a Giardino di quartiere
- Ve01b Giardino pubblico
- Ve01c Parco estensivo
- Ve01d Parco storico
- Ve01e Parco urbano



*Servizi programmati dal Piano Triennale delle Opere Pubbliche (PTOOPP)



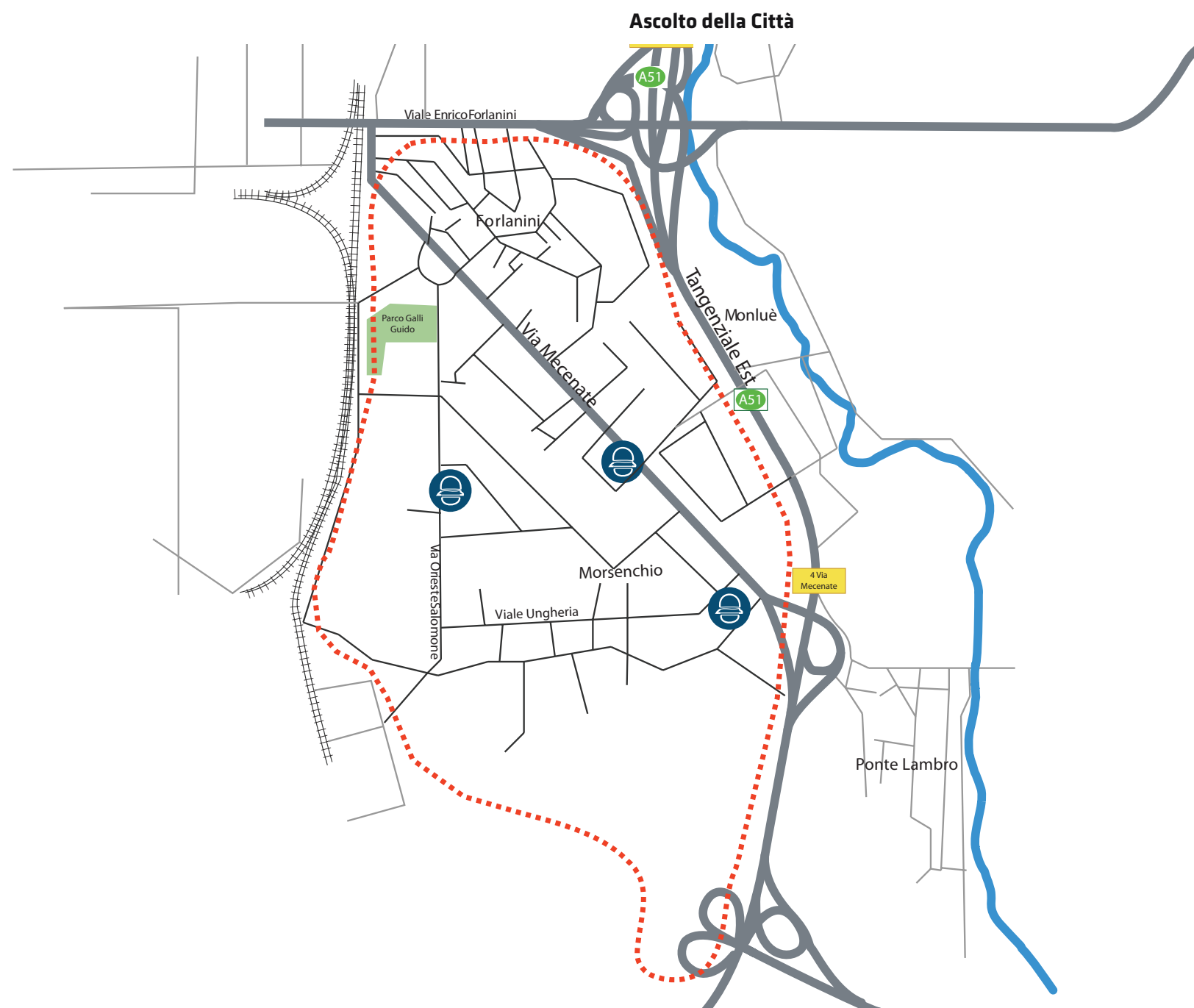
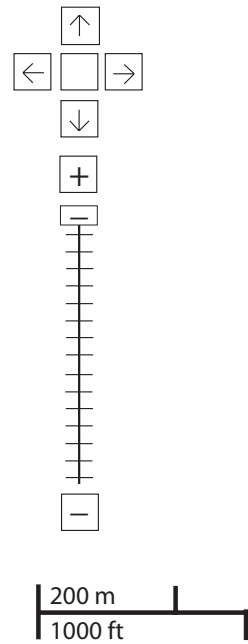
Offerta complessiva servizi

1 Cu02a	4 Is01f	1 Sa02a	2 Se02a	1 Si01a	2 Sp01a	189.048 mq Ve01a	3 Am02e	3 At02a	5 Im02c	2 Co02a	1 It02a
2 Cu02b	1 Is02a	1 Sa02e	1 Se02b	1 Si04a	1 Sp02b	43.988 mq Ve01b	2 Am05a				1 It04a
2 Cu04a	5 Is03a	2 Sa05a	2 Se02c	1 Si04b	2 Sp02c		1 Am06b				1 It05a
1 Cu07d	4 Is04a	1 Sa06a	1 Se03b	1 Si05b	3 Sp04a		1 Am08b				
	2 Is05a	1 Sa07a	1 Se03d				1 Am09f				
	1 Is06e	2 Sa07b	1 Se03e								
	1 Is06g	2 Sa09a	1 Se04b								
		6 Sa10a	10 Se04d								
		2 Sa10c	1 Se04e								
		3 Sa10d	2 Se04f								
			3 Se05e								
			1 Se06b								
			3 Se06d								
			1 Se06e								
			2 Se06f								

TOT. (mq)	887	-	77.285	3.202	16.758	25.772	56.968	233.036	-	27.310	3.710	18.421	1.673	55.639	-
di cui															
SERVIZI INDISPENSABILI (mq)	-	-	77.285	3.202	16.758	25.772	56.968	233.036	-	27.310	-	18.421	-	55.639	-
















problemi

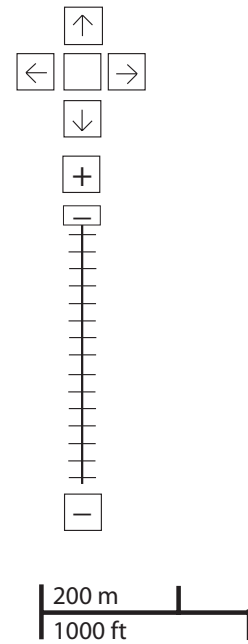
- cultura
- università e ricerca
- istruzione
- salute
- servizi sociali
- giustizia, sicurezza e protezione civile
- sport
- verde
- edilizia residenziale sociale
- amministrativo
- attrezzature religiose
- infrastrutture per mobilità e trasporto pubblico
- commercio e attività produttive
- infrastrutture tecnologiche e per l'ambiente
- turismo



Considerazioni derivanti dall'analisi dei media (carta stampata e web) e dagli incontri pubblici nel periodo che va da giugno 2007 a giugno 2008.

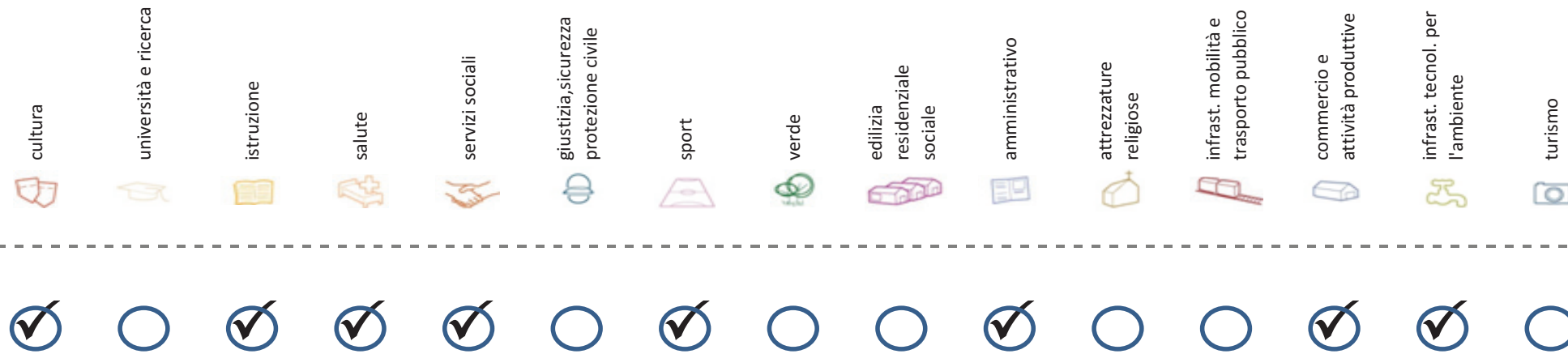
potenzialità

- cultura

- università e ricerca

- istruzione

- salute

- servizi sociali

- giustizia, sicurezza e protezione civile

- sport

- verde

- edilizia residenziale sociale

- amministrativo

- attrezzature religiose

- infrastrutture per mobilità e trasporto pubblico

- commercio e attività produttive

- infrastrutture tecnologiche e per l'ambiente

- turismo




Considerazioni derivanti dall'analisi dei media (carta stampata e web) e dagli incontri pubblici nel periodo che va da giugno 2007 a giugno 2008.

Soddisfazione del bisogno di servizi



Servizi di natura territoriale per cui è possibile misurare il livello di soddisfazione del bisogno in rapporto ai bacini di utenza potenziale

Esprime la quota di popolazione residente nel NIL che, essendo potenzialmente target del servizio, **rischia di non essere servita sulla base dell'offerta presente.**

Ha la funzione di ponderare il bisogno potenzialmente insoddisfatto rilevato "entro il NIL" **rispetto al complessivo bisogno del servizio espresso a livello cittadino.**

Indice sintetico che quantifica il **livello di criticità potenziale del NIL** per il servizio sulla base delle due precedenti misure. La scala va da **0 (bisogno soddisfatto)** a **5 (segnale d'attenzione)**.

Per la metodologia completa si veda il documento **"Il Piano dei Servizi del Comune di Milano – Metodologia e analisi del bisogno di servizi"**

Categoria	Tipologia di servizio	% di bisogno non soddisfatto entro il NIL	% di bisogno non soddisfatto del NIL rispetto al bisogno cittadino	Livello di criticità da 0 a 5
Cultura	Biblioteche di quartiere	99,9%	4,5%	4
	Nidi d'infanzia	25,5%	1,3%	2
Istruzione	Scuole per l'infanzia	70,6%	1,4%	3
	Scuole primarie	17,1%	1,3%	1
	Scuole sec. di I grado	18,6%	1,4%	1
	Consultori pediatrici	80,4%	1,6%	2
Salute	Strutture ambulatoriali	77,7%	4,2%	3
	Farmacie	21,6%	8,7%	1
	Medici di med. generale	15,5%	5,6%	2
	Pediatri di libera scelta	31,5%	0,9%	1
Commercio e att. produttive	Mercati rionali coperti	56,4%	1,4%	1

Categoria	Tipologia di servizio	% di bisogno non soddisfatto entro il NIL	% di bisogno non soddisfatto del NIL rispetto al bisogno cittadino	Livello di criticità da 0 a 5
Servizi sociali	CAM	37,4%	1,4%	1
	CAG	4,1%	0,1%	1
Sport	CSRCA	22,3%	1,1%	1
	Centri sportivi Calcio	17,2%	0,6%	1
	Centri sportivi	16,0%	0,8%	1
	Palestre	97,1%	3,0%	3
Amministrativo	Piscine coperte	0,0%	0,0%	0
	Strut. sport. oratoriali	0,9%	0,1%	1
	Sedi di Milano semplice	76,4%	1,2%	2
Infrast. tecnol. per l'ambiente	Uffici postali	52,8%	2,8%	3
	Riciclerie	33,5%	1,6%	1

indicatori territoriali

Analisi delle superfici

Superficie Totale
(estensione areale totale, al lordo delle strade)
382,1 ha

Aree in trasformazione da PGT
36,01 % / 137,2 ha

Superficie coperta / ha
16,3 % / 62,3 ha

Superficie coperta ERP/ ha
1,5 % / 5,7 ha

Aree a verde / ha
7,4 % / 28,3 ha

Analisi mobilità

Mezzi pubblici
Numero fermate metro (FNM,
Passante)
0
Numero fermate mezzi di superficie
86 pari a 0,2 unità/ha

Mobilità Ambiente
Piste ciclabili
0,3 m/ab
Superficie sosta veicoli
n.d.

Analisi esercizi di vicinato

Numero di esercizi di vicinato
174 pari a 0,5 unità/ha

Numero di esercizi commerciali media
struttura di vendita
5 pari a 0,01 unità/ha

Numero di esercizi commerciali grande
struttura di vendita
0,0 unità

Numero di pubblici esercizi
59 pari a 0,2 unità/ha

Superficie di vendita di esercizi
di vicinato per unità di superficie
territoriale
30 mq/ha pari a 0,6 mq/ab

Superficie di vendita per esercizi
di media distribuzione per unità di
superficie
14 mq/ha pari a 0,3 mq/ab

Numero imprese (2007)
60 unità

Caratteristiche NIL

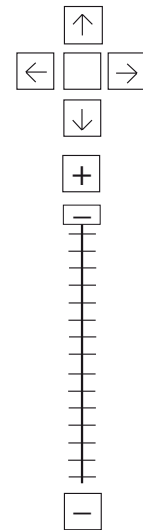
Presenza servizi sovra
NIL
Centri ricerca

Presenza barriere fisiche
(che rendono chiuso il NIL)
Si

trasformazioni in corso

Denominazione	St	superficie lorda di pavimento						funzioni compatibili
		totale	residenza	commercio	terziario	ricettivo	produttivo	
VAR 181 via Salomone	-	-	-	-	-	-	-	-
PII S. Giulia Rogoredo Montecity	962094	695680	351665	30000	162785	80780	-	70450
C 13.01-PZ 191	-	-	-	-	-	-	-	-

stima della popolazione a fine insediamento													n° componenti						
classi d'età																			
0-2	3-5	6-10	11-13	14-16	17-18	19-24	25-34	35-44	45-54	55-64	65-74	75+	Tot	1	2	3	4	5+	Tot
-	-	-	-	-	-	-	-	-	-	-	-	-	-	-	-	-	-	-	-
478	419	578	307	247	145	452	1646	2088	1144	759	479	236	8977	876	938	892	713	172	3591
-	-	-	-	-	-	-	-	-	-	-	-	-	-	-	-	-	-	-	-

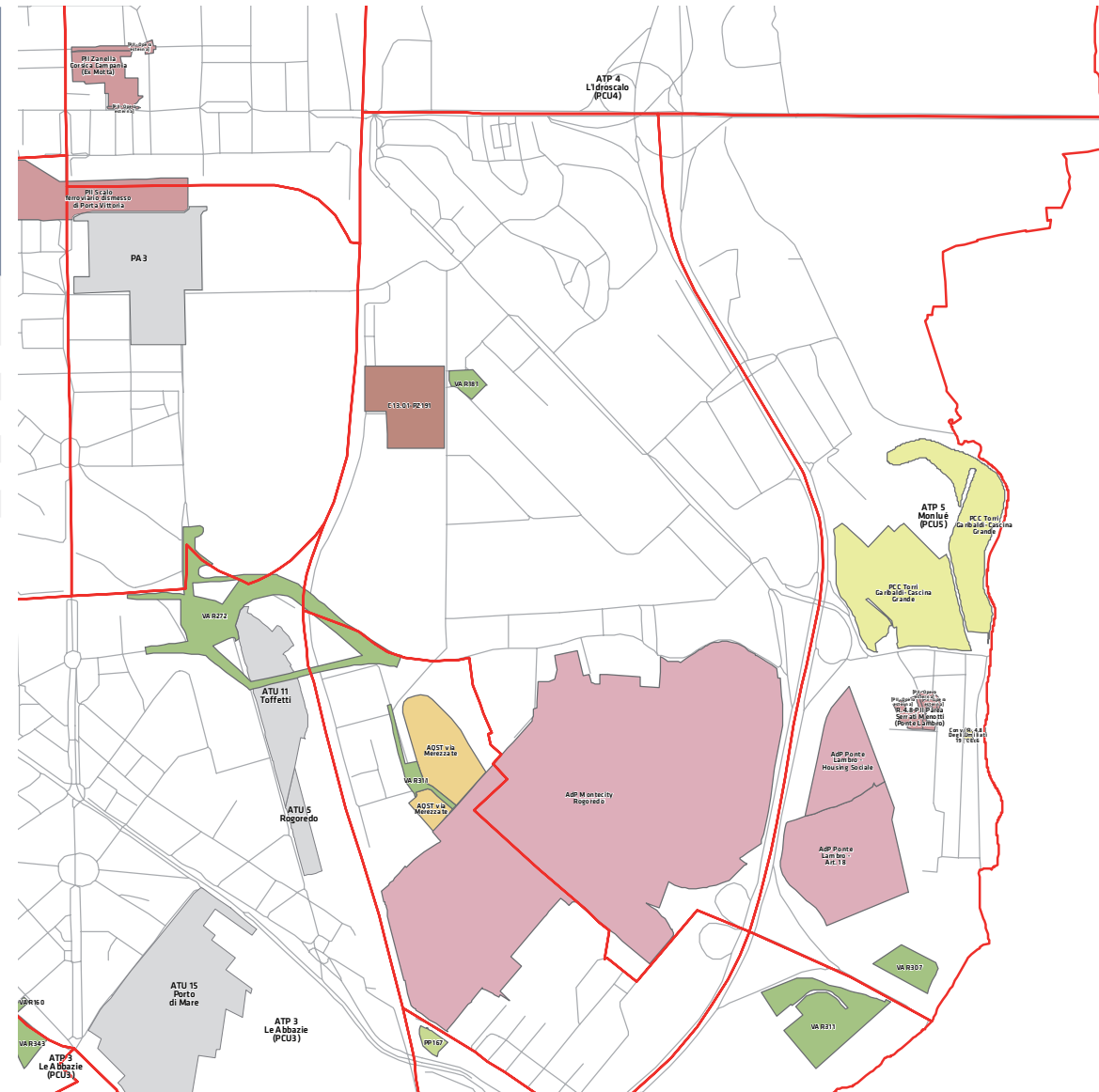


200 m
1000 ft

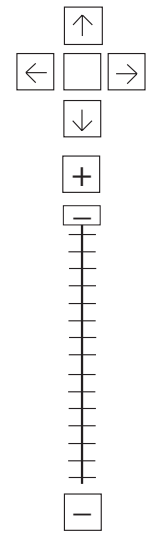
Legenda

- Rete stradale
- Perimetri NIL
- ATU
- Piano delle alienazioni
- Accordi di Programma
- Accordo Quadro
- Bando
- Convenzione
- Istanza
- Progetti viabilistici Expo
- PA
- PA Obbligatori
- PCC in deroga
- PII e opere esterne
- PIR
- PRECU
- PRU
- Protocollo di Intesa
- VAR
- Zona C

Nome	Standard totale (mq)	Cessione/asservimento aree	Cessione/asservimento parcheggi	Standard monetizzato (mq)	Standard qualitativo (tipologia)	Standard qualitativo (mq eq)	Opere aggiuntive	Urbanizzazione primaria/secondaria
PII Santa Giulia Rogoredo Montecity	1269193				RSD	71735	centro con-gressi	

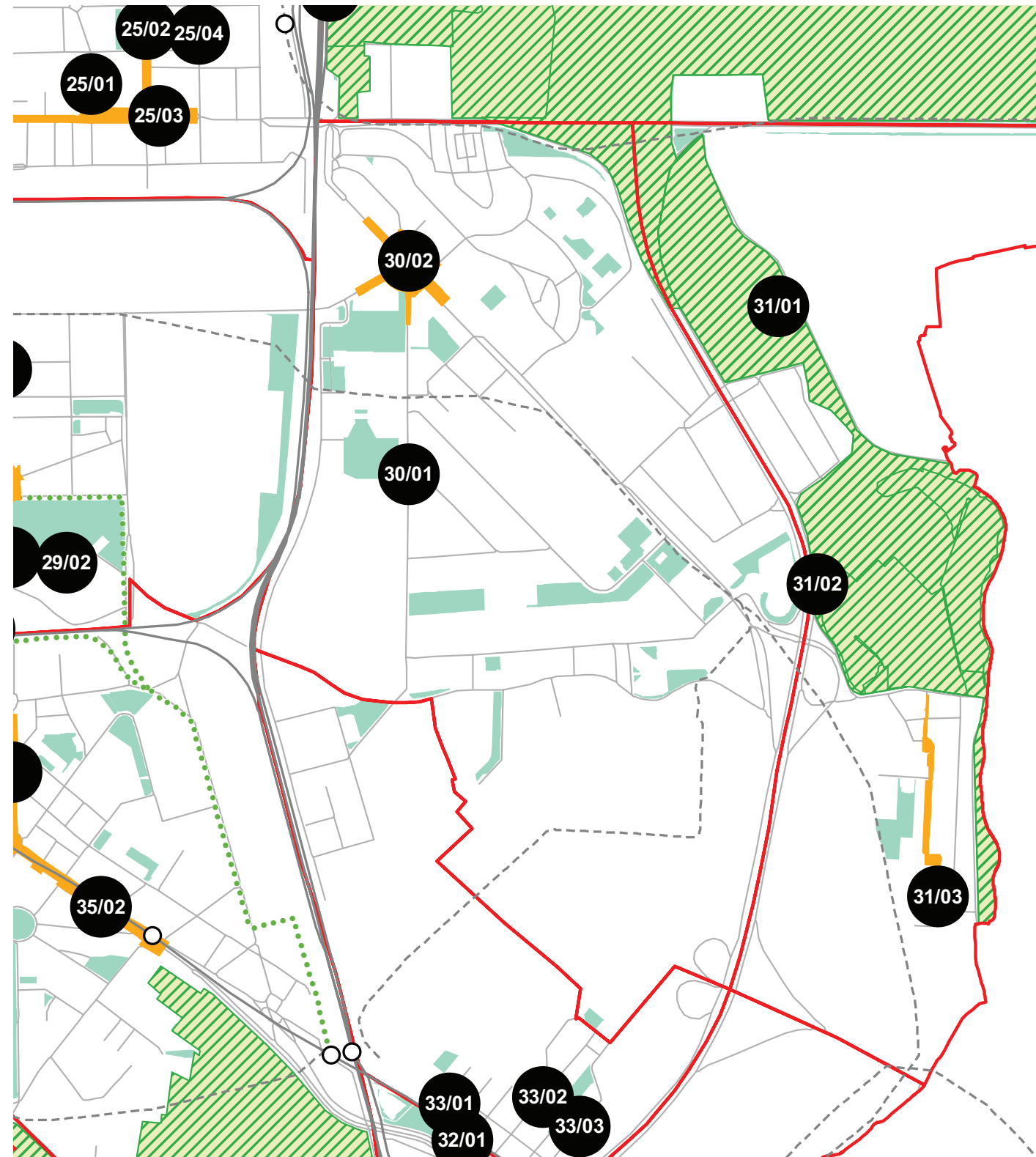


progettazione locale



200 m
1000 ft

- Legenda**
- Rete stradale
 - Perimetri NIL
 - ... Raggi verdi
 - Verde esistente
 - Verde programmato
 - Parchi regionali
 - Aree pedonali
 - Piani di cintura urbana
 - Ambiti di trasformazione
 - Centralità locali
 - Rete trasporto pubblico esistente
 - Rete trasporto pubblico programmato
 - Fermate MM esistenti
 - Fermate MM programmate



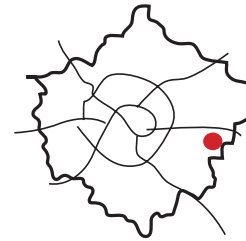
Riqualificare e ampliare gli spazi pedonali di via Mecenate, in particolare in piazza Ovidio e all'imbocco su viale Forlanini.

Il NIL è parte di un Ambito di Rinnovamento Urbano. E' da prevedere una riqualificazione generale dell'assetto infrastrutturale esistente.

Interventi specifici

- 30/01 Via Mecenate
Completare la messa in sicurezza degli attraversamenti pedonali
- 30/02 Via Salomone
Riqualificare le aree dell'ex Aeroporto di Taliedo prevedendo un mix funzionale di servizi e verde a beneficio dell'intera zona

analisi



localizzazione NIL



mappa del NIL

Residenti: **5.080**
Variazione prevista al 2032: 5.306 (+4,4%)

Densità abitativa (ab/km2): **1.925**
Densità prevista al 2032: 2.010

Struttura per età

Bambini (0-5): **345 (6,8%)**
Variazione prevista al 2032: 329 (-4,6%)

Minorenni (0-17): **1.005 (19,8%)**
Variazione prevista al 2032: 1.005 (+0%)

Giovani (18 - 34): **1.169 (23%)**
Variazione prevista al 2032: 1.389 (+18,8%)

Anziani (65+): **707 (13,9%)**
Variazione prevista al 2032: 803 (+13,6%)

"Grandi" anziani (85+): **62 (1,2%)**
Variazione prevista al 2032: 86 (+38,7%)

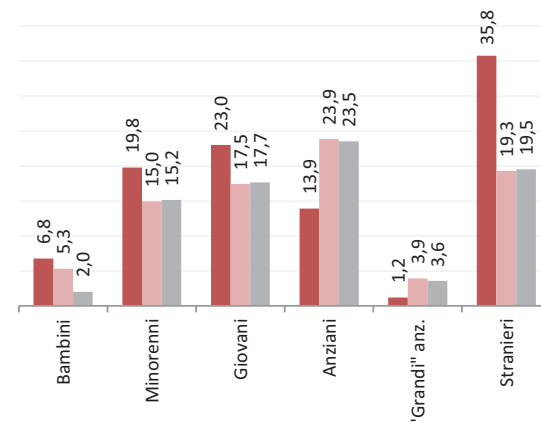
Popolazione straniera

Totale stranieri: **1.818 (35,8%)**

Minorenni tra gli stranieri: **419 (23%)**

Cittadinanze prevalenti (% su totale stranieri)

1° Egiziana 311 (29,8%)
2° Ecuatoriana 201 (19,3%)
3° Peruviana 182 (17,5%)



Dotazione di servizi

Dotazione servizi: **mq**
Per abitante: mq/ab

Dotazione minima: **mq**
Per abitante: mq/ab

Dotazione min. Milano: **mq**
Per abitante: mq/ab

Destinazione d'uso degli edifici

Residenziale: **55,0%**
A Milano: 60,2%

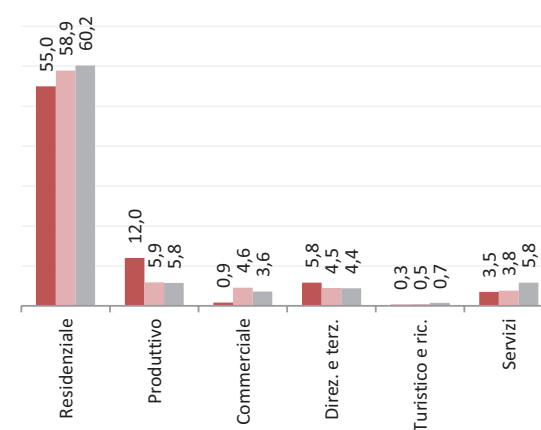
Produttivo: **12,0%**
A Milano: 5,8%

Commerciale: **0,9%**
A Milano: 3,6%

Direzionale e terziario: **5,8%**
A Milano: 4,4%

Turistico e ricettivo: **0,3%**
A Milano: 0,7%

Servizi: **3,5%**
A Milano: 5,8%



Potenzialità

Cascina Monluè propone iniziative di successo. C'è una proposta di progetto per un nuovo un centro sportivo.

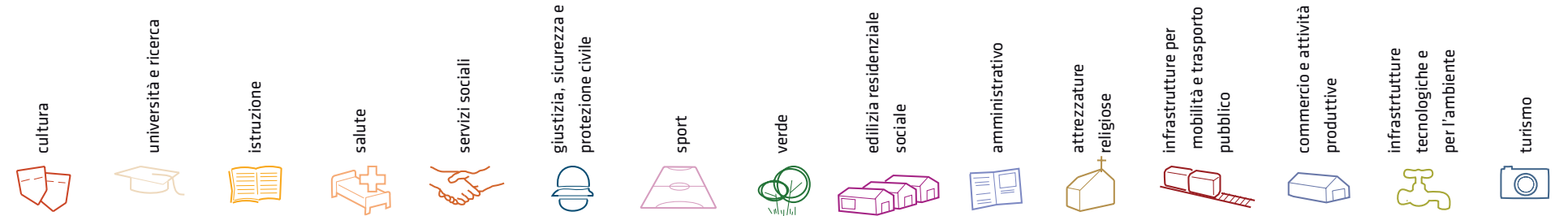
Problemi

Il cosiddetto "Ecomostro", un albergo mai finito per i mondiali di calcio del '90, è ricettacolo per malviventi. Vi sono problemi di degrado degli edifici di edilizia popolare e conflitti locali per via delle attività della Cascina Monluè.

Considerazioni derivanti dall'analisi dei media (carta stampata e web) e dagli incontri pubblici nel periodo che va da giugno 2007 a giugno 2008.

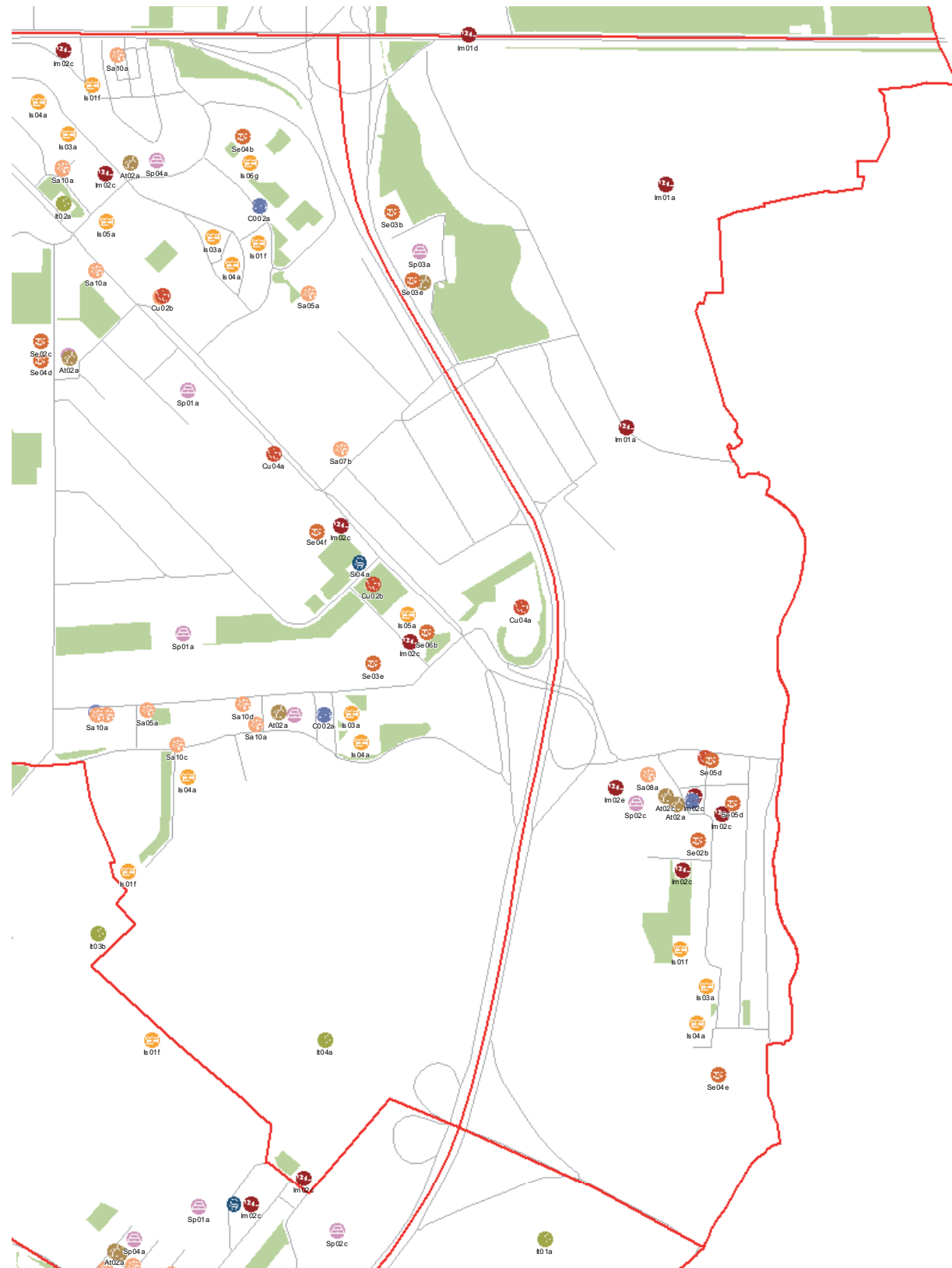
I dati sulla condizione demografica e su servizi ed edifici sono stati elaborati dal Settore Statistica e dal Settore Pianificazione Strategica. I dati sulla percezione dei cittadini derivano dall'analisi dei media (carta stampata e web) e da incontri pubblici appositamente svolti.

servizi esistenti e programmati*



Mappatura

- Am01a Borsa
- Am02a Centro cucina e mensa
- Am02b Consigli di Zona
- Am02c Magazzini e depositi
- Am02d Sedi istituzionali comunali
- Am02e Uffici comunali
- Am03a Consolato
- Am05a Poste - Agenzie di base e uffici succursali
- Am06a Sedi istituzionali provinciali
- Am06b Uffici provinciali
- Am07a Sedi istituzionali regionali
- Am07b Uffici regionali
- Am08a Prefettura
- Am08b Uffici, provveditorati e agenzie statali
- Am09a Acqua potabile uffici
- Am09b Edilizia residenziale uffici
- Am09c Energia elettrica uffici
- Am09d Gas metano uffici
- Am09e Poste e telecomunicazioni uffici
- Am09f Previdenza e assistenza uffici
- Am09g Trasporti e mobilità uffici
- At01a Istituti, opere e fondazioni religiose
- At02a Chiese e santuari cattolici
- At02b Luoghi per il culto e centri di confessioni religiose
- At02c Oratori e opere parrocchiali
- At03a Uffici ecclesiastici
- Co02a Mercati rionali
- Co03b Mercato floricolo
- Co03c Mercato ittico
- Co03d Mercato ortofrutticolo
- Cu01a Associazioni culturali
- Cu02a Centri sociali e ricreativi
- Cu02b Sedi di associazioni socio-culturali e di categoria
- Cu03a Archivi
- Cu03b Biblioteche Centrali
- Cu03c Biblioteche di quartiere
- Cu03d Specialistiche e di conservazione
- Cu03e Centri di documentazione e altre biblioteche
- Cu04a Centri congressi e sale conferenze
- Cu06b Istituti Culturali e monumenti
- Cu06d Musei
- Cu06e Sedi espositive
- Cu07b Scuola di cinema
- Cu07c Scuola di danza
- Cu07d Scuola di musica
- Cu07e Scuola di teatro
- Cu08a Auditorium
- Cu08b Polifunzionale
- Cu08c Teatro
- Ed02b Residenza in locazione a canone convenzionato
- Ed02d Residenza pubblica
- Ed02e Residenza per studenti
- Gi01a Istituti penali
- Gi01b Istituti penali minorili
- Gi02a Tribunale
- Gi02c Uffici giudiziari
- Im01a Aeroporti
- Im01b Scali e depositi ferroviari
- Im01c Stazioni ferroviarie
- Im01d Stazioni MM
- Im02a Parcheggi pertinenziali
- Im02c Parcheggi pubblici esterni alla carreggiata
- Im02d Parcheggi pubblici d'interscambio
- Im02e Parcheggi pubblici per i grandi servizi pubblici
- It01a Depositi autobus, tram e metropolitana
- It01b Depositi e autorimesse (Gestione rifiuti)
- It02a Impianti e sezioni distaccate acqua potabile
- It03a Cabine e impianti gas metano
- It03b Cogeneratori gas metano
- It04a Cabine elettriche
- It04c Stazioni e sottostazioni elettriche
- It04d Unità e poli operativi distribuzione energia elettrica
- It05a Impianti di raccolta rifiuti
- It05c Smaltimento rifiuti
- It05d Impianti smaltimento e recupero rifiuti
- It06a Depuratori
- It06b Sgrigliatori
- Is01a Centro giochi
- Is01b Centro prima infanzia
- Is01e Micronido
- Is01f Nidi d'infanzia
- Is01g Nido aziendale
- Is01h Nido famiglia
- Is02a Scuole di formazione professionale
- Is03a Scuole per l'infanzia
- Is03b Scuole per l'infanzia speciali
- Is03c Scuole per l'infanzia straniere
- Is04a Scuole primarie
- Is04b Scuole primarie speciali
- Is04c Scuole primarie straniere
- Is05a Scuole secondarie inferiori
- Is05b Scuole secondarie inferiori speciali
- Is05c Scuole secondarie inferiori straniere
- Is06a Conservatorio
- Is06b Istituto d'Arte
- Is06c Istituto istruzione superiore
- Is06d Istituto magistrale
- Is06e Istituto professionale
- Is06f Istituto tecnico
- Is06g Liceo
- Is06h Perito
- Is07a Centri di Formazione
- Is07c Enti accreditati di formazione professionale
- Is07d Fondazione Scuole Civiche
- Is08a Tempo per le famiglie
- Sa01a Canile
- Sa02a Centri di psicologia del bambino
- Sa02c Centri ASL
- Sa02d Ufficio Relazione con il Pubblico e Direzioni ASL
- Sa02e Unità tutela dei minori
- Sa03a Cimiteri
- Sa04a Pronto soccorso e pronto intervento
- Sa05a Servizi di medicina di laboratorio
- Sa06a Struttura ospedaliera
- Sa07a Consultori Pediatrici
- Sa07b Strutture ambulatoriali
- Sa08a Strutture di ricovero e cura
- Sa09a Strutture psichiatriche
- Sa10a Farmacie
- Sa10b Medici di Medicina Generale
- Sa10c Pediatri libera scelta
- Sa10d Veterinari
- Se02a Centri aggregativi multifunzionali
- Se02b Centri aggregazione giovanili
- Se02c Centri socio ricreativi culturali per anziani
- Se03b Servizi Comunali di accesso per adulti
- Se03c Servizi Comunali specialistici per adulti
- Se03d Servizi di Assistenza Domiciliare per adulti
- Se03e Servizi Residenziali per adulti
- Se03f Servizi Territoriali per adulti
- Se04b Servizi Comunali di accesso per anziani
- Se04c Servizi Comunali specialistici per anziani
- Se04d Servizi di Assistenza Domiciliare per anziani
- Se04e Servizi Residenziali per anziani
- Se04f Servizi Territoriali per anziani
- Se05a Servizi Comunali di accesso per disabili
- Se05b Servizi Comunali specialistici per disabili
- Se05c Servizi di Assistenza Domiciliare per disabili
- Se05d Servizi Residenziali per disabili
- Se05e Servizi Territoriali per disabili
- Se06b Servizi Comunali di accesso per minori
- Se06c Servizi Comunali specialistici per minori
- Se06d Servizi di Assistenza Domiciliare per minori
- Se06e Servizi Residenziali per minori
- Se06f Servizi Territoriali per minori
- SI01a Carabinieri - Caserme e stazioni
- SI01b Carabinieri - Centro detentivo per la permanenza temporanea e assis
- SI01c Carabinieri - Comandi e uffici
- SI02a Forze Armate - Caserme e impianti
- SI02b Forze Armate - Comandi
- SI02c Forze Armate - Scuola militare
- SI03a Guardia di Finanza - Comandi interregionali e regionali
- SI03b Guardia di Finanza - Gruppi e Compagnie
- SI03c Guardia di Finanza - Nuclei regionali e provinciali polizia tributaria
- SI03d Guardia di Finanza - Nuclei speciali
- SI04a Polizia di Stato - Caserme e commissariati
- SI04b Polizia di Stato - Comandi e Posti di P.S.
- SI04c Polizia di Stato - Scuola P.S.
- SI04d Polizia Ferroviaria
- SI04e Polizia frontiera
- SI04f Polizia stradale
- SI04g Questura
- SI05a Polizia Locale - Autoparco e depositi giudiziari
- SI05b Polizia Locale - Comandi e presidi
- SI05c Polizia Locale - Nuclei
- SI05d Polizia Locale - Scuola polizia municipale
- SI05e Polizia Locale - Sezioni
- SI07a Protezione Civile - Aree di esercitazione
- SI07b Protezione Civile - Sedi
- SI08a Vigili del Fuoco - Caserma e uffici
- Sp01a Centri polivalenti
- Sp02b Centri balneari
- Sp02c Centri sportivi
- Sp02e Piscine
- Sp03a Grande impianto
- Sp03c Stadio pubblico o regolato da atto d'asservimento
- Sp04a Strutture sportive oratoriali
- Tu01a Campeggi
- Tu01b Ostelli
- Tu02a Fiera e spazi espositivi
- Un01a Centri ricerca/laboratori di ricerca
- Un02a Accademie e Istituti superiori di studi
- Un02b Incubatori d'impresa
- Un02c Sedi e poli universitari
- Un02d Servizi per studenti
- Ve01a Giardino di quartiere
- Ve01b Giardino pubblico
- Ve01c Parco estensivo
- Ve01d Parco storico
- Ve01e Parco urbano



*Servizi programmati dal Piano Triennale delle Opere Pubbliche (PTOOPP)


















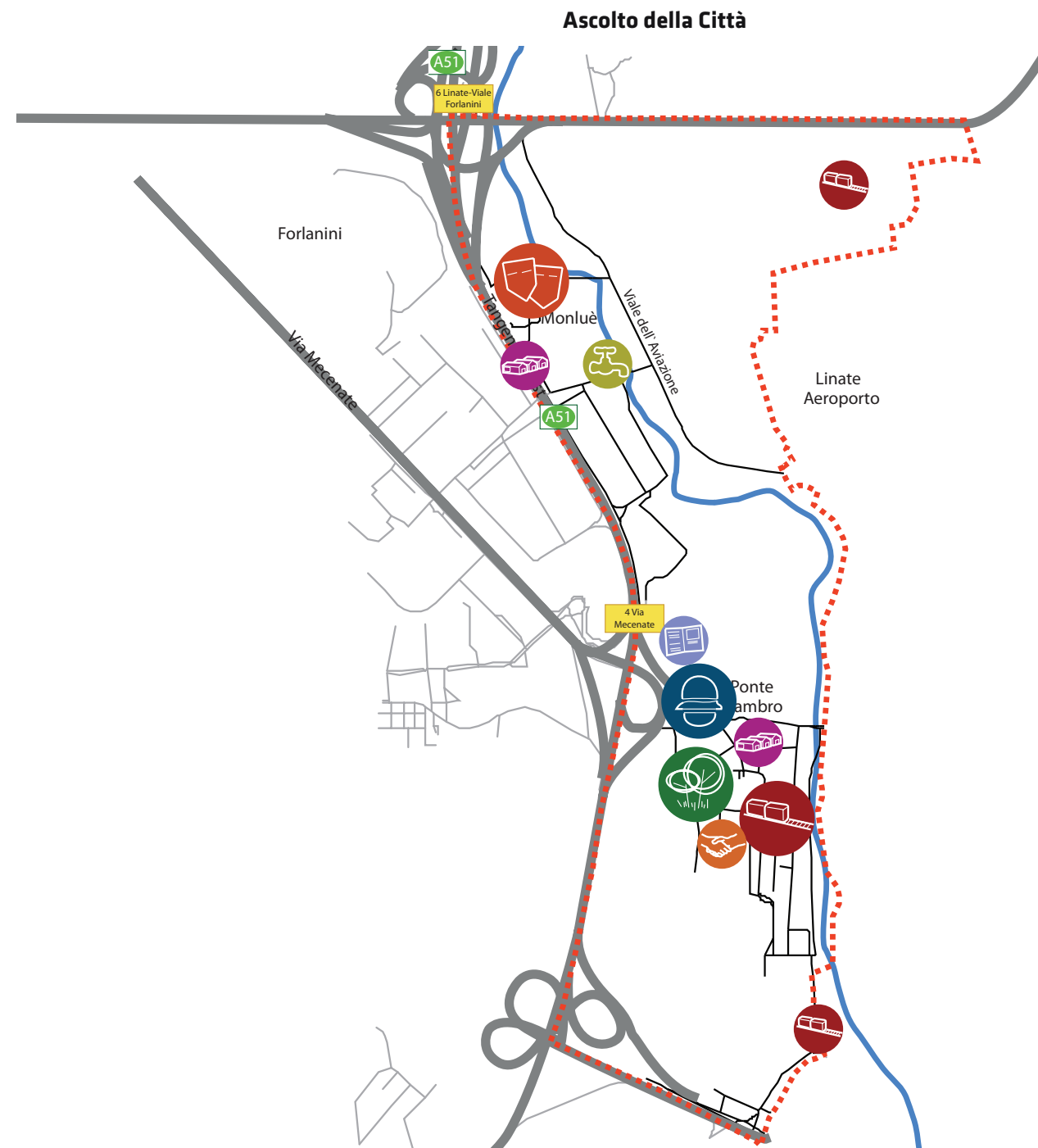
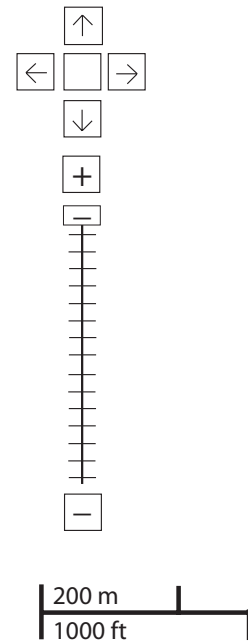
Offerta complessiva servizi

1 Cu02a	1 Un02c	1 Is01f	1 Sa06a	1 Se02a	1 Si01a	1 Sp02c	42.016 mq Ve01a	1 Am02a	3 At02a	2 Im01a	1 Co02a
1 Cu02b		1 Is03a	1 Sa08a	1 Se02b	1 Si02b	1 Sp03a	111.226 mq Ve01e	1 Am05a	1 At02c	3 Im02c	
		1 Is04a	1 Sa10a	1 Se03b	1 Si03b					1 Im02e	
				1 Se03e	2 Si04e						
				1 Se04e	1 Si05b						
				2 Se05d	1 Si08a						

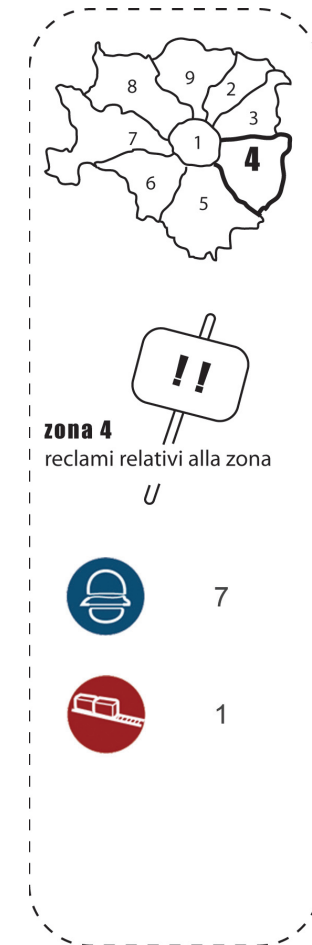
TOT. (mq)	-	-	15.595	8.430	36.831	-	23.672	153.242	-	-	4.240	753.834	886	-	-
di cui															
SERVIZI INDISPENSABILI (mq)	-	-	15.595	8.430	36.831	-	23.672	153.242	-	-	-	7104	-	-	-

problemi

- cultura

- università e ricerca

- istruzione

- salute

- servizi sociali

- giustizia, sicurezza e protezione civile

- sport

- verde

- edilizia residenziale sociale

- amministrativo

- attrezzature religiose

- infrastrutture per mobilità e trasporto pubblico

- commercio e attività produttive

- infrastrutture tecnologiche e per l'ambiente

- turismo



















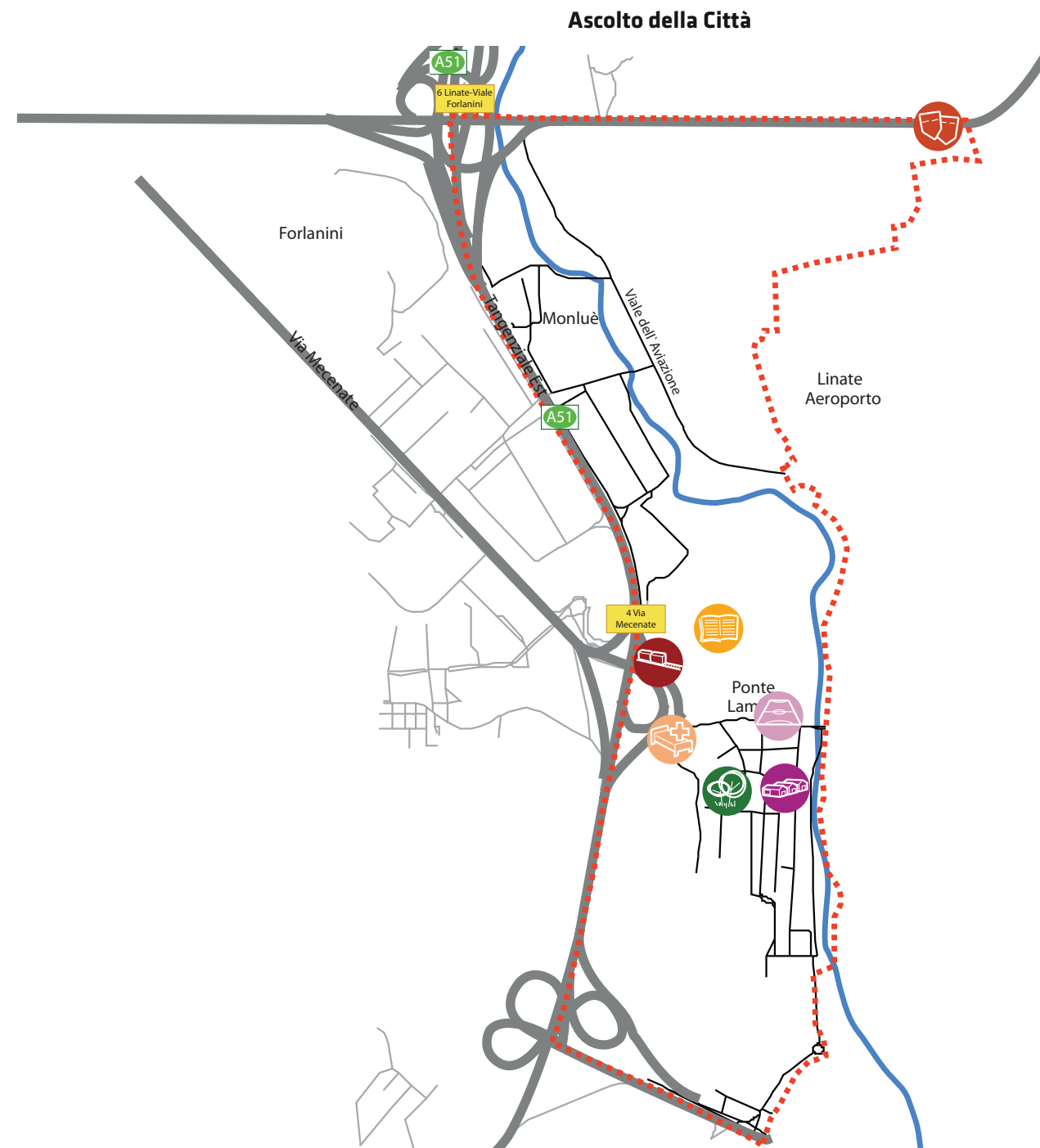
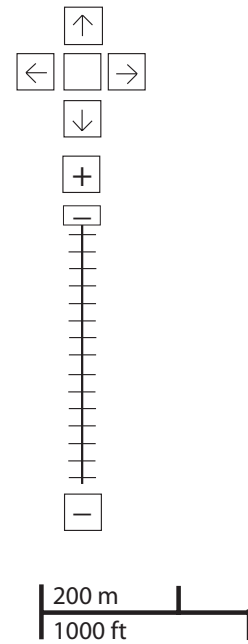
PROBLEMI	potenzialità
----------	--------------



Considerazioni derivanti dall'analisi dei media (carta stampata e web) e dagli incontri pubblici nel periodo che va da giugno 2007 a giugno 2008.

potenzialità

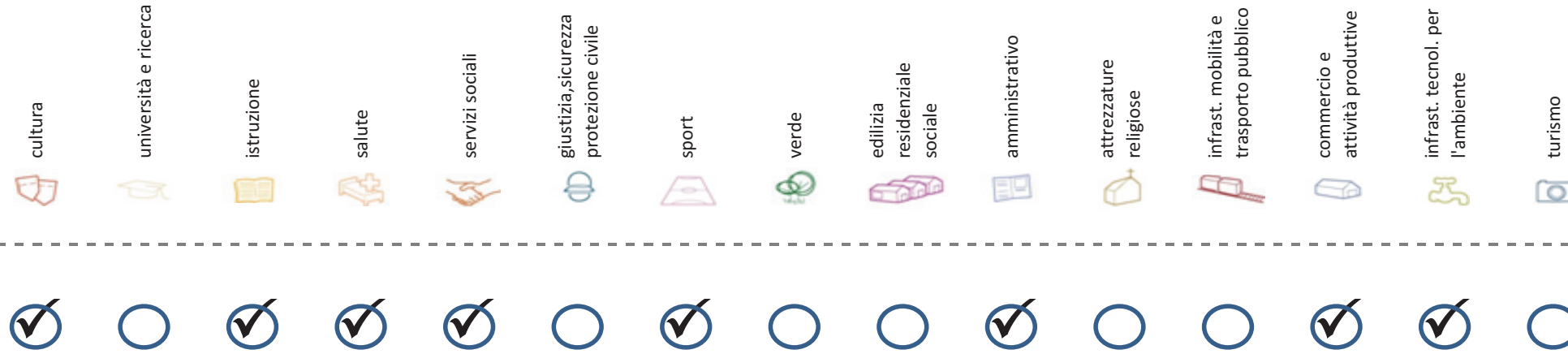
- cultura

- università e ricerca

- istruzione

- salute

- servizi sociali

- giustizia, sicurezza e protezione civile

- sport

- verde

- edilizia residenziale sociale

- amministrativo

- attrezzature religiose

- infrastrutture per mobilità e trasporto pubblico

- commercio e attività produttive

- infrastrutture tecnologiche e per l'ambiente

- turismo




problemi **POTENZIALITA'**

Considerazioni derivanti dall'analisi dei media (carta stampata e web) e dagli incontri pubblici nel periodo che va da giugno 2007 a giugno 2008.

Soddisfazione del bisogno di servizi



Servizi di natura territoriale per cui è possibile misurare il livello di soddisfazione del bisogno in rapporto ai bacini di utenza potenziale

Esprime la quota di popolazione residente nel NIL che, essendo potenzialmente target del servizio, **rischia di non essere servita sulla base dell'offerta presente.**

Ha la funzione di ponderare il bisogno potenzialmente insoddisfatto rilevato "entro il NIL" **rispetto al complessivo bisogno del servizio espresso a livello cittadino.**

Indice sintetico che quantifica il **livello di criticità potenziale del NIL** per il servizio sulla base delle due precedenti misure. La scala va da **0 (bisogno soddisfatto)** a **5 (segnale d'attenzione)**.

Per la metodologia completa si veda il documento **"Il Piano dei Servizi del Comune di Milano – Metodologia e analisi del bisogno di servizi"**

Categoria	Tipologia di servizio	% di bisogno non soddisfatto entro il NIL	% di bisogno non soddisfatto del NIL rispetto al bisogno cittadino	Livello di criticità da 0 a 5
Cultura	Biblioteche di quartiere	100,0%	1,5%	2
	Nidi d'infanzia	30,7%	0,8%	1
Istruzione	Scuole per l'infanzia	79,8%	0,8%	1
	Scuole primarie	45,2%	1,7%	2
	Scuole sec. di I grado	97,1%	3,4%	4
	Consultori pediatrici	91,7%	0,9%	1
Salute	Strutture ambulatoriali	1,7%	0,0%	1
	Farmacie	55,7%	7,4%	2
	Medici di med. generale	31,0%	3,4%	2
	Pediatri di libera scelta	22,6%	0,3%	1
Commercio e att. produttive	Mercati rionali coperti	9,9%	0,1%	1

Categoria	Tipologia di servizio	% di bisogno non soddisfatto entro il NIL	% di bisogno non soddisfatto del NIL rispetto al bisogno cittadino	Livello di criticità da 0 a 5
Servizi sociali	CAM	2,0%	0,0%	1
	CAG	12,5%	0,2%	1
Sport	CSRCA	100,0%	0,6%	1
	Centri sportivi Calcio	100,0%	1,0%	1
	Centri sportivi	100,0%	1,5%	2
	Palestre	100,0%	1,0%	1
Amministrativo	Piscine coperte	0,0%	0,0%	0
	Strut. sport. oratoriali	100,0%	3,6%	4
	Sedi di Milano semplice	99,9%	0,5%	1
Infrast. tecnol. per l'ambiente	Uffici postali	13,7%	0,2%	1
	Riciclerie	90,1%	1,3%	1

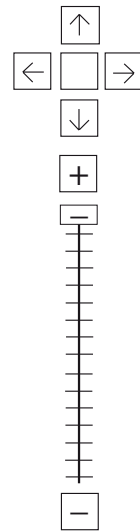
indicatori territoriali

Analisi delle superfici	Analisi mobilità	Analisi esercizi di vicinato	Caratteristiche NIL
<p>Superficie Totale (estensione areale totale, al lordo delle strade) 263,93 ha</p> <p>Aree in trasformazione da PGT % / ha</p> <p>Superficie coperta / ha 6,50% / 17,1 ha</p> <p>Superficie coperta ERP/ ha % / ha</p> <p>Aree a verde / ha % / ha</p>	<p>Mezzi pubblici Numero fermate metro (FNM, Passante) 0 Numero fermate mezzi di superficie 21 pari a 0,08 unità/ha</p> <p>Mobilità Ambiente Piste ciclabili m/ab Superficie sosta veicoli</p>	<p>Numero di esercizi di vicinato 29 pari a 0,11 unità/ha</p> <p>Numero di esercizi commerciali media struttura di vendita 0 pari a 0,00 unità/ha</p> <p>Numero di esercizi commerciali grande struttura di vendita 0 unità</p> <p>Numero di pubblici esercizi 35 pari a 0,13 unità/ha</p> <p>Superficie di vendita di esercizi di vicinato per unità di superficie territoriale 6 mq/ha pari a 0,38 mq/ab</p> <p>Superficie di vendita per esercizi di media distribuzione per unità di superficie 0 mq/ha pari a 0,00 mq/ab</p> <p>Numero imprese (2007) 24 unità</p>	<p>Presenza servizi sovra NIL Università, Ospedali, Centri ricerca</p> <p>Presenza barriere fisiche (che rendono chiuso il NIL)</p>

trasformazioni in corso

Denominazione	St	superficie lorda di pavimento						
		totale	residenza	commercio	terziario	ricettivo	produttivo	funzioni compatibili
Conv R.4.8 Degli Umiliati 19 CEc6	-	-	-	-	-	-	-	-
AdP Ponte Lambro housing sociale	-	55417	55417	-	-	-	-	-
PII Parea Serrati Menotti (P.Lambro)	6574	8082	7000	707	-	-	375	-
VAR 307 Quartiere Ponte Lambro	19403	-	-	-	-	-	-	-
AdP Ponte Lambro art.18	-	83000	72333	-	-	-	-	10667
PCC Torri Garibaldi-Cascina Grande	-	-	-	-	-	-	-	-

stima della popolazione a fine insediamento														n° componenti					
classi d'età																			
0-2	3-5	6-10	11-13	14-16	17-18	19-24	25-34	35-44	45-54	55-64	65-74	75+	Tot	1	2	3	4	5+	Tot
-	-	-	-	-	-	-	-	-	-	-	-	-	-	-	-	-	-	-	-
75	66	91	48	39	23	71	259	329	180	120	75	37	1415	138	148	141	112	27	566
10	8	12	6	5	3	9	33	42	23	15	10	5	181	17	19	18	14	3	71
-	-	-	-	-	-	-	-	-	-	-	-	-	-	-	-	-	-	-	-
98	86	119	63	51	30	93	339	429	235	156	98	48	1846	180	93	183	147	35	738
-	-	-	-	-	-	-	-	-	-	-	-	-	-	-	-	-	-	-	-

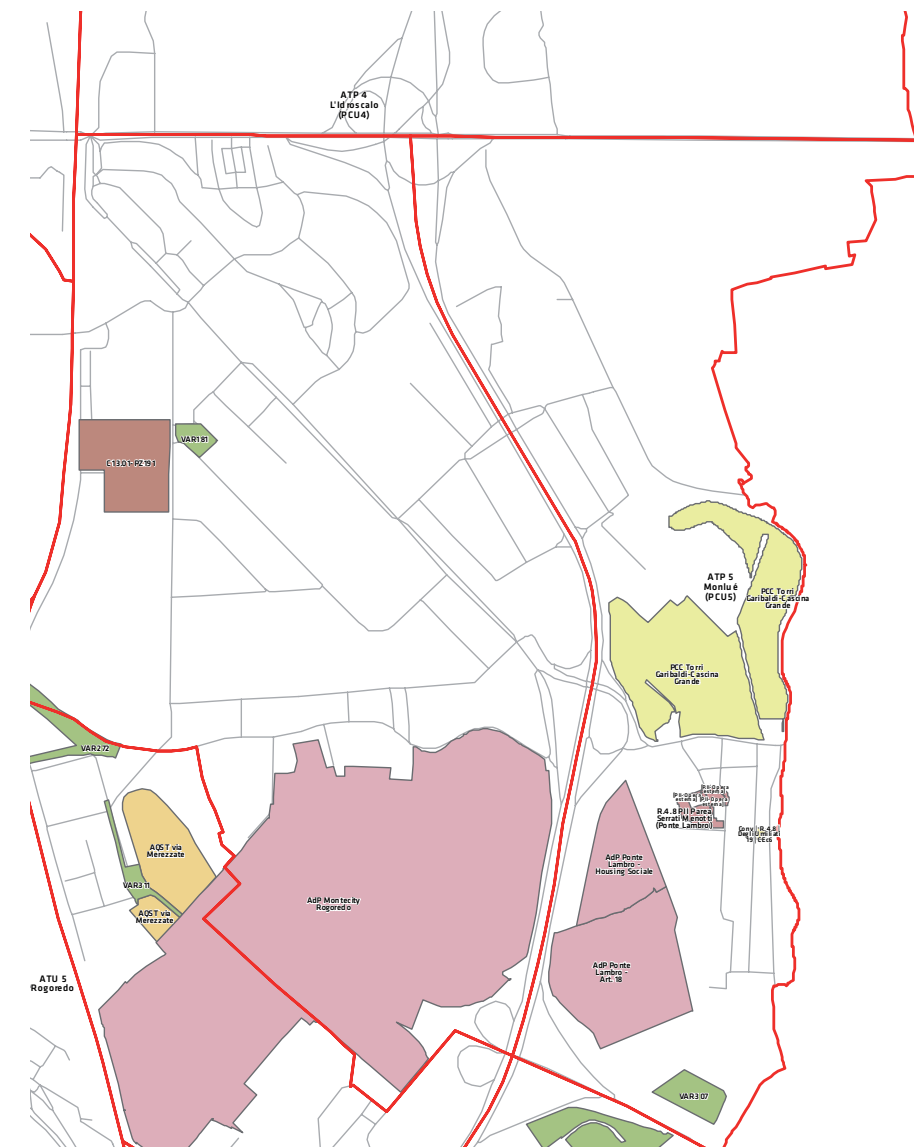


200 m
1000 ft

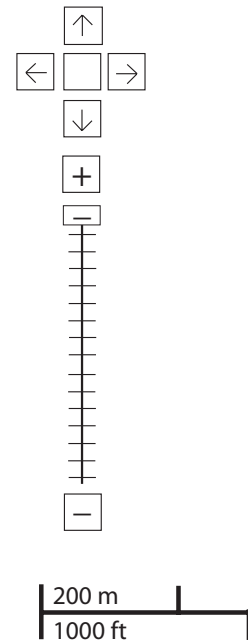
Legenda

- Rete stradale
- Perimetri NIL
- ATU
- Piano delle alienazioni
- Accordi di Programma
- Accordo Quadro
- Bando
- Convenzione
- Istanza
- Progetti viabilistici Expo
- PA
- PA Obbligatori
- PCC in deroga
- PII e opere esterne
- PIR
- PRECU
- PRU
- Protocollo di Intesa
- VAR
- Zona C

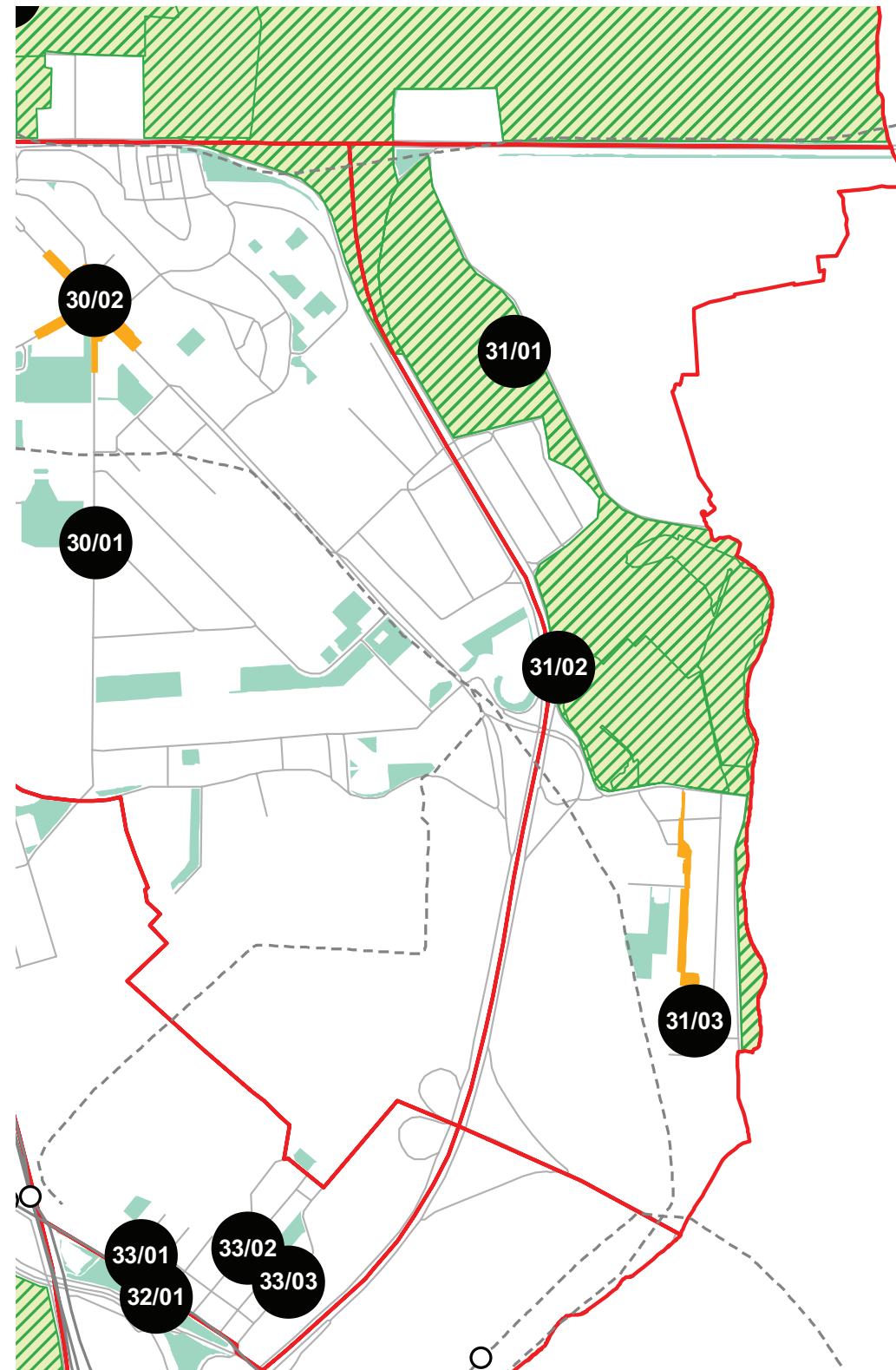
Nome	Standard totale (mq)	Cessione/asservimento aree	Cessione/asservimento parcheggi	Standard monetizzato (mq)	Standard qualitativo (tipologia)	Standard qualitativo (mq eq.)	Opere aggiuntive	Urbanizzazione primaria/secondaria
PII Parea Serrati Menotti (Ponte Lambro)	8361	1985			Po-liamb.	6377		
PII/Opera Esterna Parea Serrati Menotti								Infrastruttura viaria/Verde



progettazione locale



- Legenda**
- Rete stradale
 - Perimetri NIL
 - Raggi verdi
 - Verde esistente
 - Verde programmato
 - Parchi regionali
 - Aree pedonali
 - Piani di cintura urbana
 - Ambiti di trasformazione
 - Centralità locali
 - Rete trasporto pubblico esistente
 - - - Rete trasporto pubblico programmato
 - Fermate MM esistenti
 - Fermate MM programmate



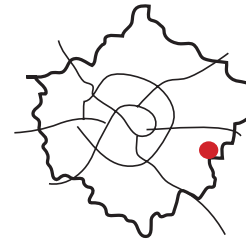
Realizzazione lungo il Lambro di un percorso ciclopedonale di collegamento tra parco Forlanini, Cascina Monluè e il quartiere Ponte Lambro.

Il NIL è parte di un Ambito di Rinnovamento Urbano. E' da prevedere una riqualificazione generale dell'assetto infrastrutturale esistente.

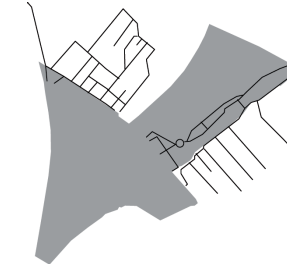
Interventi specifici

- 31/01 Fiume Lambro
Realizzare nuovi spazi pubblici con aree di sosta e superfici verdi
- 31/02 Via Monluè
Riqualificare e ampliare le superfici pedonali con aree di sosta e superfici verdi
- 31/03 Via Uccelli di Nemi
Riqualificare e proteggere i percorsi pedonali di attraversamento

analisi



localizzazione NIL



mappa del NIL

Residenti: 1.513

Variazione prevista al 2032: -

Densità abitativa (ab/km2): 1.085

Densità prevista al 2032: -

Struttura per età

Bambini (0-5): 100 (6,6%)

Variazione prevista al 2032: -

Minorenni (0-17): 257 (17%)

Variazione prevista al 2032: -

Giovani (18 - 34): 424 (28%)

Variazione prevista al 2032: -

Anziani (65+): 117 (7,7%)

Variazione prevista al 2032: -

"Grandi" anziani (85+): 18 (1,2%)

Variazione prevista al 2032: -

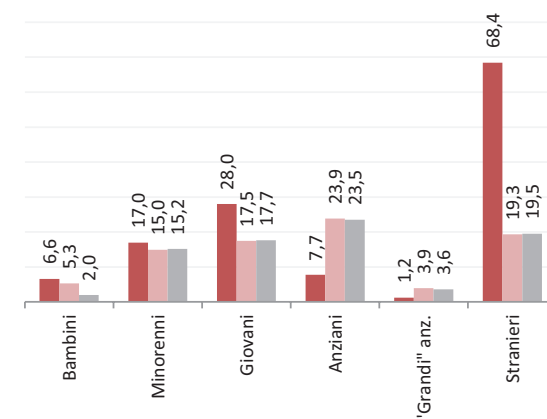
Popolazione straniera

Totale stranieri: 1.035 (68,4%)

Minorenni tra gli stranieri: 188 (18,2%)

Cittadinanze prevalenti (% su totale stranieri)

1° Egiziana	264 (16,3%)
2° Cingalese	167 (10,3%)
3° Peruviana	114 (7%)



Dotazione di servizi

Dotazione servizi: mq
Per abitante: mq/ab

Dotazione minima: mq
Per abitante: mq/ab

Dotazione min. Milano: mq
Per abitante: mq/ab

Destinazione d'uso degli edifici

Residenziale: 34,5%
A Milano: 60,2%

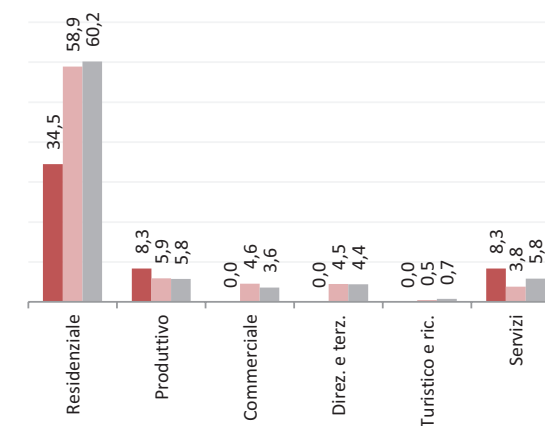
Produttivo: 8,3%
A Milano: 5,8%

Commerciale: 0,0%
A Milano: 3,6%

Direzionale e terziario: 0,0%
A Milano: 4,4%

Turistico e ricettivo: 0,0%
A Milano: 0,7%

Servizi: 8,3%
A Milano: 5,8%



Potenzialità

Opportunità di partecipazione e confronto sul tema sicurezza.

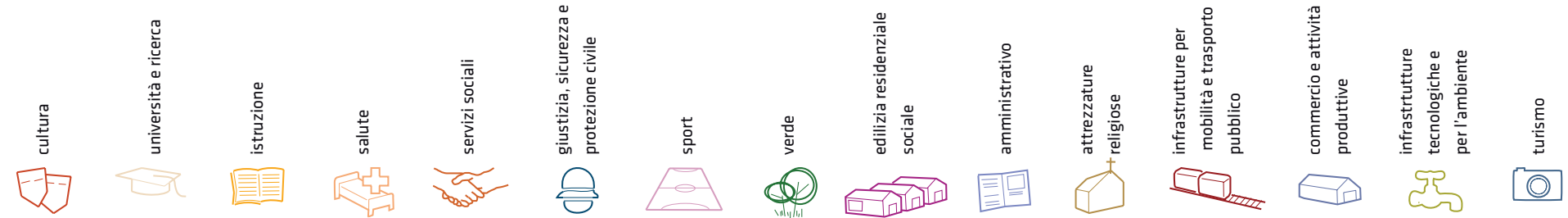
Problemi

Sicurezza.

Considerazioni derivanti dall'analisi dei media (carta stampata e web) e dagli incontri pubblici nel periodo che va da giugno 2007 a giugno 2008.

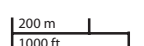
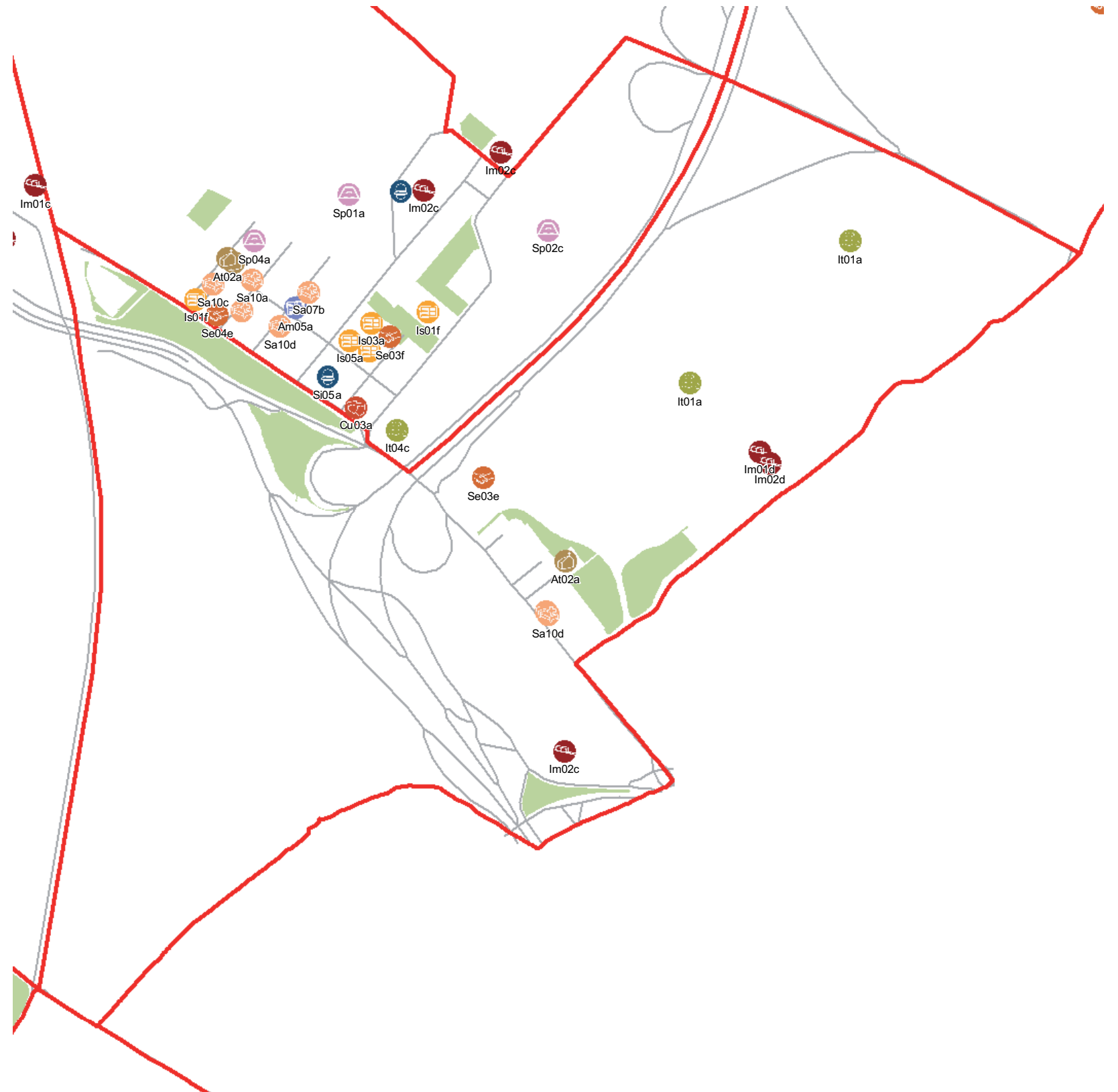
I dati sulla condizione demografica e su servizi ed edifici sono stati elaborati dal Settore Statistica e dal Settore Pianificazione Strategica. I dati sulla percezione dei cittadini derivano dall'analisi dei media (carta stampata e web) e da incontri pubblici appositamente svolti.

servizi esistenti e programmati*



Mappatura

- Am01a Borsas
- Am02a Centro cucina e mensa
- Am02b Consigli di Zona
- Am02c Magazzini e depositi
- Am02d Sedi istituzionali comunali
- Am02e Uffici comunali
- Am03a Consolato
- Am05a Poste - Agenzie di base e uffici succursali
- Am06a Sedi istituzionali provinciali
- Am06b Uffici provinciali
- Am07a Sedi istituzionali regionali
- Am07b Uffici regionali
- Am08a Prefettura
- Am08b Uffici, provveditorati e agenzie statali
- Am09a Acqua potabile uffici
- Am09b Edilizia residenziale uffici
- Am09c Energia elettrica uffici
- Am09d Gas metano uffici
- Am09e Poste e telecomunicazioni uffici
- Am09f Previdenza e assistenza uffici
- Am09g Trasporti e mobilità uffici
- At01a Istituti, opere e fondazioni religiose
- At02a Chiese e santuari cattolici
- At02b Luoghi per il culto e centri di confessioni religiose
- At02c Oratori e opere parrocchiali
- At03a Uffici ecclesiastici
- Co02a Mercati rionali
- Co03b Mercato floricolo
- Co03c Mercato ittico
- Co03d Mercato ortofrutticolo
- Cu01a Associazioni culturali
- Cu02a Centri sociali e ricreativi
- Cu02b Sedi di associazioni socio-culturali e di categoria
- Cu03a Archivi
- Cu03b Biblioteche Centrali
- Cu03c Biblioteche di quartiere
- Cu03d Specialistiche e di conservazione
- Cu03e Centri di documentazione e altre biblioteche
- Cu04a Centri congressi e sale conferenze
- Cu06b Istituti Culturali e monumenti
- Cu06d Musei
- Cu06e Sedi espositive
- Cu07b Scuola di cinema
- Cu07c Scuola di danza
- Cu07d Scuola di musica
- Cu07e Scuola di teatro
- Cu08a Auditorium
- Cu08b Polifunzionale
- Cu08c Teatro
- Ed02b Residenza in locazione a canone convenzionato
- Ed02d Residenza pubblica
- Ed02e Residenza per studenti
- Gi01a Istituti penali
- Gi01b Istituti penali minorili
- Gi02a Tribunale
- Gi02c Uffici giudiziari
- Im01a Aeroporti
- Im01b Scali e depositi ferroviari
- Im01c Stazioni ferroviarie
- Im01d Stazioni MM
- Im02a Parcheggi pertinenziali
- Im02c Parcheggi pubblici esterni alla carreggiata
- Im02d Parcheggi pubblici d'interscambio
- Im02e Parcheggi pubblici per i grandi servizi pubblici
- It01a Depositi autobus, tram e metropolitana
- It01b Depositi e autorimesse (Gestione rifiuti)
- It02a Impianti e sezioni distaccate acqua potabile
- It03a Cabine e impianti gas metano
- It03b Cogeneratori gas metano
- It04a Cabine elettriche
- It04c Stazioni e sottostazioni elettriche
- It04d Unità e poli operativi distribuzione energia elettrica
- It05a Impianti di raccolta rifiuti
- It05c Smaltimento rifiuti
- It05d Impianti smaltimento e recupero rifiuti
- It06a Depuratori
- It06b Sgrigliatori
- Is01a Centro giochi
- Is01b Centro prima infanzia
- Is01c Micronido
- Is01d Nidi d'infanzia
- Is01g Nido aziendale
- Is01h Nido famiglia
- Is02a Scuole di formazione professionale
- Is03a Scuole per l'infanzia
- Is03b Scuole per l'infanzia speciali
- Is03c Scuole per l'infanzia straniere
- Is04a Scuole primarie
- Is04b Scuole primarie speciali
- Is04c Scuole primarie straniere
- Is05a Scuole secondarie inferiori
- Is05b Scuole secondarie inferiori speciali
- Is05c Scuole secondarie inferiori straniere
- Is06a Conservatorio
- Is06b Istituto d'Arte
- Is06c Istituto istruzione superiore
- Is06d Istituto magistrale
- Is06e Istituto professionale
- Is06f Istituto tecnico
- Is06g Liceo
- Is06h Perito
- Is07a Centri di Formazione
- Is07c Enti accreditati di formazione professionale
- Is07d Fondazione Scuole Civiche
- Is08a Tempo per le famiglie
- Sa01a Canile
- Sa02a Centri di psicologia del bambino
- Sa02c Centri ASL
- Sa02d Ufficio Relazione con il Pubblico e Direzioni ASL
- Sa02e Unità tutela dei minori
- Sa03a Cimiteri
- Sa04a Pronto soccorso e pronto intervento
- Sa05a Servizi di medicina di laboratorio
- Sa06a Struttura ospedaliera
- Sa07a Consultori Pediatrici
- Sa07b Strutture ambulatoriali
- Sa08a Strutture di ricovero e cura
- Sa09a Strutture psichiatriche
- Sa10a Farmacie
- Sa10b Medici di Medicina Generale
- Sa10c Pediatri libera scelta
- Sa10d Veterinari
- Se02a Centri aggregativi multifunzionali
- Se02b Centri aggregazione giovanili
- Se02c Centri socio ricreativi culturali per anziani
- Se03b Servizi Comunali di accesso per adulti
- Se03c Servizi Comunali specialistici per adulti
- Se03d Servizi di Assistenza Domiciliare per adulti
- Se03e Servizi Residenziali per adulti
- Se03f Servizi Territoriali per adulti
- Se04b Servizi Comunali di accesso per anziani
- Se04c Servizi Comunali specialistici per anziani
- Se04d Servizi di Assistenza Domiciliare per anziani
- Se04e Servizi Residenziali per anziani
- Se04f Servizi Territoriali per anziani
- Se05a Servizi Comunali di accesso per disabili
- Se05b Servizi Comunali specialistici per disabili
- Se05c Servizi di Assistenza Domiciliare per disabili
- Se05d Servizi Residenziali per disabili
- Se05e Servizi Territoriali per disabili
- Se06b Servizi Comunali di accesso per minori
- Se06c Servizi Comunali specialistici per minori
- Se06d Servizi di Assistenza Domiciliare per minori
- Se06e Servizi Residenziali per minori
- Se06f Servizi Territoriali per minori
- SI01a Carabinieri - Caserme e stazioni
- SI01b Carabinieri - Centro detentivo per la permanenza temporanea e assis
- SI01c Carabinieri - Comandi e uffici
- SI02a Forze Armate - Caserme e impianti
- SI02b Forze Armate - Comandi
- SI02c Forze Armate - Scuola militare
- SI03a Guardia di Finanza - Comandi interregionali e regionali
- SI03b Guardia di Finanza - Gruppi e Compagnie
- SI03c Guardia di Finanza - Nuclei regionali e provinciali polizia tributaria
- SI03d Guardia di Finanza - Nuclei speciali
- SI04a Polizia di Stato - Caserme e commissariati
- SI04b Polizia di Stato - Comandi e Posti di P.S.
- SI04c Polizia di Stato - Scuola P.S.
- SI04d Polizia Ferroviaria
- SI04e Polizia frontiera
- SI04f Polizia stradale
- SI04g Questura
- SI05a Polizia Locale - Autoparco e depositi giudiziari
- SI05b Polizia Locale - Comandi e presidi
- SI05c Polizia Locale - Nuclei
- SI05d Polizia Locale - Scuola polizia municipale
- SI05e Polizia Locale - Sezioni
- SI07a Protezione Civile - Aree di esercitazione
- SI07b Protezione Civile - Sedi
- SI08a Vigili del Fuoco - Caserme e uffici
- Sp01a Centri polivalenti
- Sp02b Centri balneari
- Sp02c Centri sportivi
- Sp02e Piscine
- Sp03a Grande impianto
- Sp03c Stadio pubblico o regolato da atto d'asservimento
- Sp04a Strutture sportive oratoriali
- Tu01a Campeggi
- Tu01b Ostelli
- Tu02a Fiera e spazi espositivi
- Un01a Centri ricerca/laboratori di ricerca
- Un02a Accademie e Istituti superiori di studi
- Un02b Incubatori d'impresa
- Un02c Sedi e poli universitari
- Un02d Servizi per studenti
- Ve01a Giardino di quartiere
- Ve01b Giardino pubblico
- Ve01c Parco estensivo
- Ve01d Parco storico
- Ve01e Parco urbano



*Servizi programmati dal Piano Triennale delle Opere Pubbliche (PTOOPP)



Offerta complessiva servizi

1
Sa10a
1
Sa10d

1
Se03e

41.167 mq
Ve01a
25.242 mq
Ve01b
















1
At02a

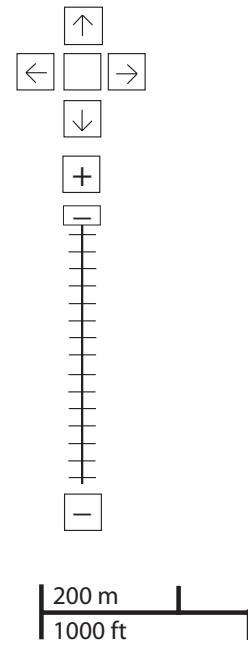
1
Im01d
1
Im02c
1
Im02d

2
It01a

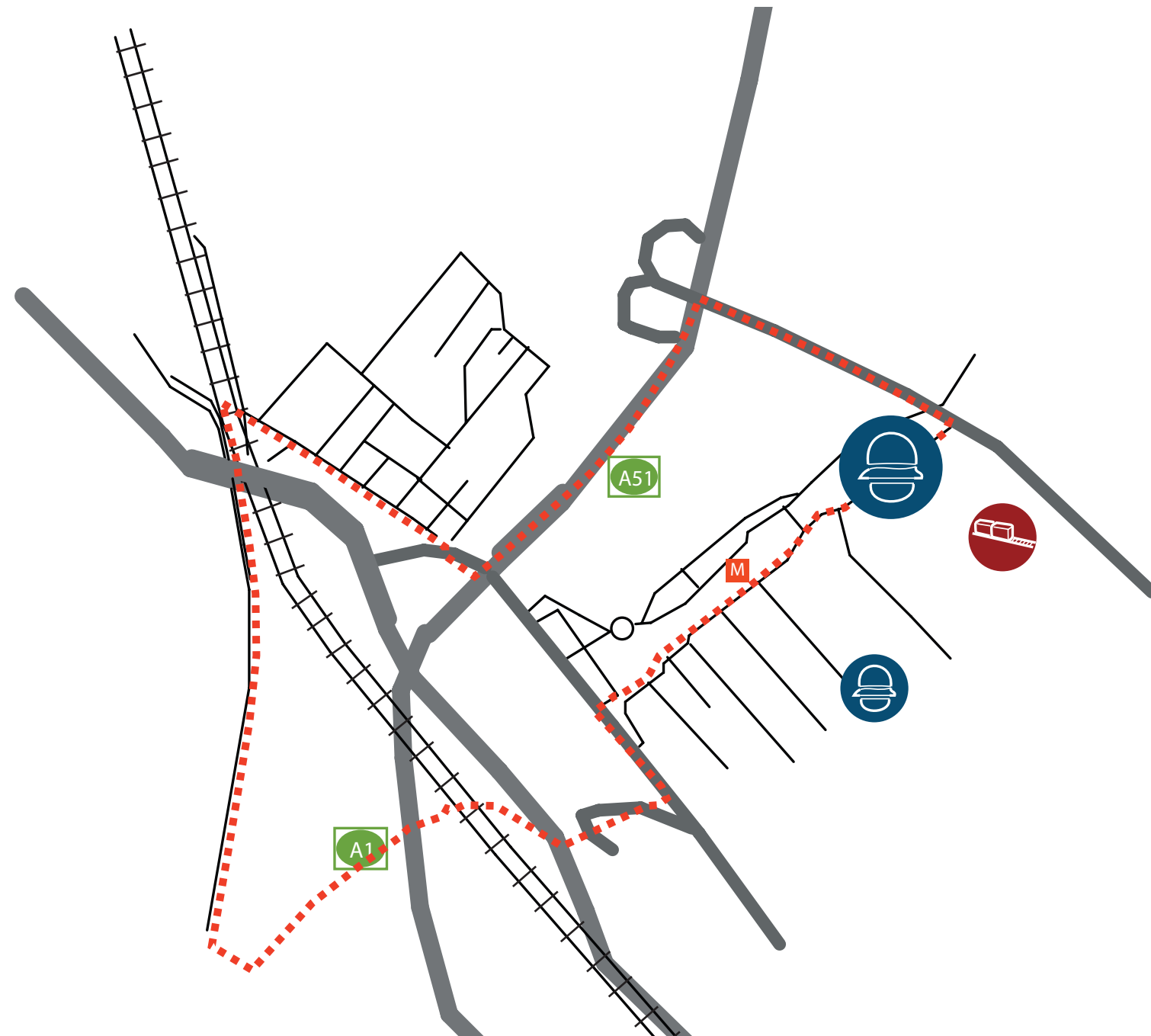
TOT. (mq)	-	-	-	-	13.806	-	-	66.409	-	-	276	44.147	-	258.293	-
di cui															
SERVIZI INDISPENSABILI (mq)	-	-	-	-	13.806	-	-	66.409	-	-	-	44.147	-	258.293	-

problemi

- cultura

- università e ricerca

- istruzione

- salute

- servizi sociali

- giustizia, sicurezza e protezione civile

- sport

- verde

- edilizia residenziale sociale

- amministrativo

- attrezzature religiose

- infrastrutture per mobilità e trasporto pubblico

- commercio e attività produttive

- infrastrutture tecnologiche e per l'ambiente

- turismo




Ascolto della Città


















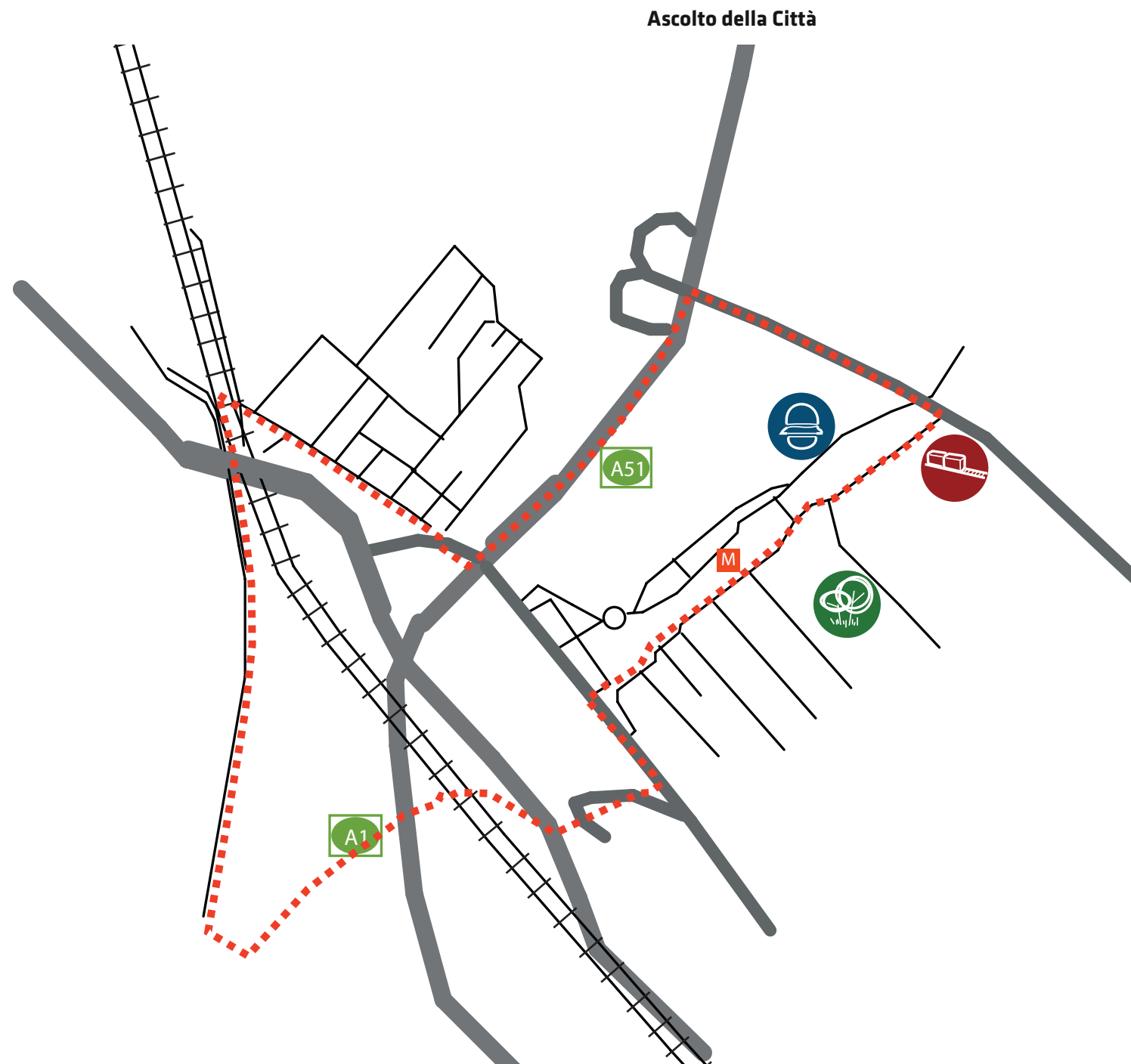
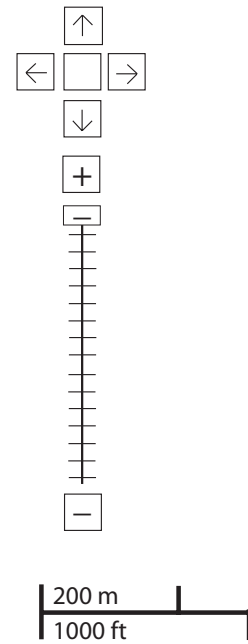
PROBLEMI	potenzialità
----------	--------------



Considerazioni derivanti dall'analisi dei media (carta stampata e web) e dagli incontri pubblici nel periodo che va da giugno 2007 a giugno 2008.

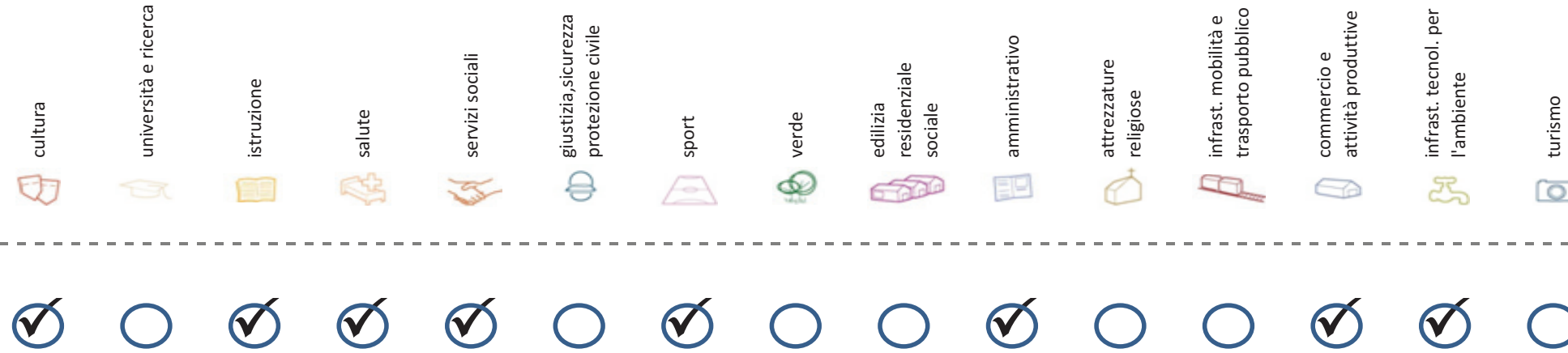
potenzialità

- cultura

- università e ricerca

- istruzione

- salute

- servizi sociali

- giustizia, sicurezza e protezione civile

- sport

- verde

- edilizia residenziale sociale

- amministrativo

- attrezzature religiose

- infrastrutture per mobilità e trasporto pubblico

- commercio e attività produttive

- infrastrutture tecnologiche e per l'ambiente

- turismo




Considerazioni derivanti dall'analisi dei media (carta stampata e web) e dagli incontri pubblici nel periodo che va da giugno 2007 a giugno 2008.

Soddisfazione del bisogno di servizi



Servizi di natura territoriale per cui è possibile misurare il livello di soddisfazione del bisogno in rapporto ai bacini di utenza potenziale

Esprime la quota di popolazione residente nel NIL che, essendo potenzialmente target del servizio, **rischia di non essere servita sulla base dell'offerta presente.**

Ha la funzione di ponderare il bisogno potenzialmente insoddisfatto rilevato "entro il NIL" **rispetto al complessivo bisogno del servizio espresso a livello cittadino.**

Indice sintetico che quantifica il **livello di criticità potenziale del NIL** per il servizio sulla base delle due precedenti misure. La scala va da **0 (bisogno soddisfatto)** a **5 (segnale d'attenzione)**.

Per la metodologia completa si veda il documento **"Il Piano dei Servizi del Comune di Milano – Metodologia e analisi del bisogno di servizi"**

Categoria	Tipologia di servizio	% di bisogno non soddisfatto entro il NIL	% di bisogno non soddisfatto del NIL rispetto al bisogno cittadino	Livello di criticità da 0 a 5
Cultura	Biblioteche di quartiere	-	-	-
	Nidi d'infanzia	-	-	-
Istruzione	Scuole per l'infanzia	-	-	-
	Scuole primarie	-	-	-
	Scuole sec. di I grado	-	-	-
Salute	Consultori pediatrici	-	-	-
	Strutture ambulatoriali	-	-	-
	Farmacie	-	-	-
Commercio e att. produttive	Medici di med. generale	-	-	-
	Pediatri di libera scelta	-	-	-
Commercio e att. produttive	Mercati rionali coperti	-	-	-

Categoria	Tipologia di servizio	% di bisogno non soddisfatto entro il NIL	% di bisogno non soddisfatto del NIL rispetto al bisogno cittadino	Livello di criticità da 0 a 5
Servizi sociali	CAM	-	-	-
	CAG	-	-	-
Sport	CSRCA	-	-	-
	Centri sportivi Calcio	-	-	-
	Centri sportivi	-	-	-
Sport	Palestre	-	-	-
	Piscine coperte	-	-	-
Amministrativo	Strut. sport. oratoriali	-	-	-
	Sedi di Milano semplice	-	-	-
Infrast. tecnol. per l'ambiente	Uffici postali	-	-	-
	Riciclerie	-	-	-

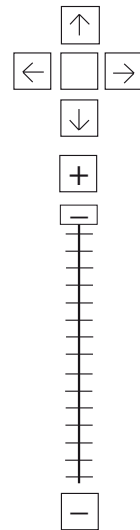
indicatori territoriali

Analisi delle superfici	Analisi mobilità	Analisi esercizi di vicinato	Caratteristiche NIL
<p>Superficie Totale (estensione areale totale, al lordo delle strade) 139,50 ha</p> <p>Aree in trasformazione da PGT % / ha</p> <p>Superficie coperta / ha 3,75% / 52,3 ha</p> <p>Superficie coperta ERP/ ha % / ha</p> <p>Aree a verde / ha % / ha</p>	<p>Mezzi pubblici Numero fermate metro (FNM, Passante) 1 Numero fermate mezzi di superficie 14 pari a 0,10 unità/ha</p> <p>Mobilità Ambiente Piste ciclabili m/ab Superficie sosta veicoli</p>	<p>Numero di esercizi di vicinato 19 pari a 0,14 unità/ha</p> <p>Numero di esercizi commerciali media struttura di vendita 0 pari a 0,00 unità/ha</p> <p>Numero di esercizi commerciali grande struttura di vendita 0 unità</p> <p>Numero di pubblici esercizi 13 pari a 0,09 unità/ha</p> <p>Superficie di vendita di esercizi di vicinato per unità di superficie territoriale 7 mq/ha pari a 0,85 mq/ab</p> <p>Superficie di vendita per esercizi di media distribuzione per unità di superficie 0 mq/ha pari a 0,00 mq/ab</p> <p>Numero imprese (2007) 5 unità</p>	<p>Presenza servizi sovra NIL -</p> <p>Presenza barriere fisiche (che rendono chiuso il NIL)</p>

trasformazioni in corso

Denominazione	St	superficie lorda di pavimento						funzioni compatibili
		totale	residenza	commercio	terziario	ricettivo	produttivo	
PP 167 Cascina Palma	6268	1318	555	-	-	627	136	-
VAR 311 Deposito Atm Rogoredo	104105	6966	-	-	3904	-	3062	-

stima della popolazione a fine insediamento														n° componenti					
classi d'età														n° componenti					
0-2	3-5	6-10	11-13	14-16	17-18	19-24	25-34	35-44	45-54	55-64	65-74	75+	Tot	1	2	3	4	5+	Tot
1	1	1	-	-	-	1	3	3	2	1	1	-	14	1	1	1	1	-	4
-	-	-	-	-	-	-	-	-	-	-	-	-	-	-	-	-	-	-	-



200 m
1000 ft

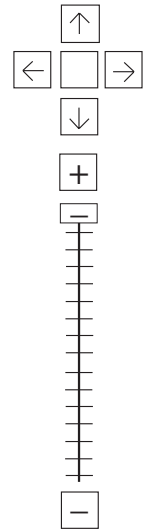
Legenda

- Rete stradale
- Perimetri NIL
- ATU
- Piano delle alienazioni
- Accordi di Programma
- Accordo Quadro
- Bando
- Convenzione
- Istanza
- Progetti viabilistici Expo
- PA
- PA Obbligatoria
- PCC in deroga
- PII e opere esterne
- PIR
- PRECU
- PRU
- Protocollo di Intesa
- VAR
- Zona C

Nome	Standard totale (mq)	Cessione/asservimento aree	Cessione/asservimento parcheggi	Standard monetizzato (mq)	Standard qualitativo (tipologia)	Standard qualitativo (mq eq.)	Opere aggiuntive	Urbanizzazione primaria/secondaria
VAR 311 Deposito Atm Rogoredo	48594							

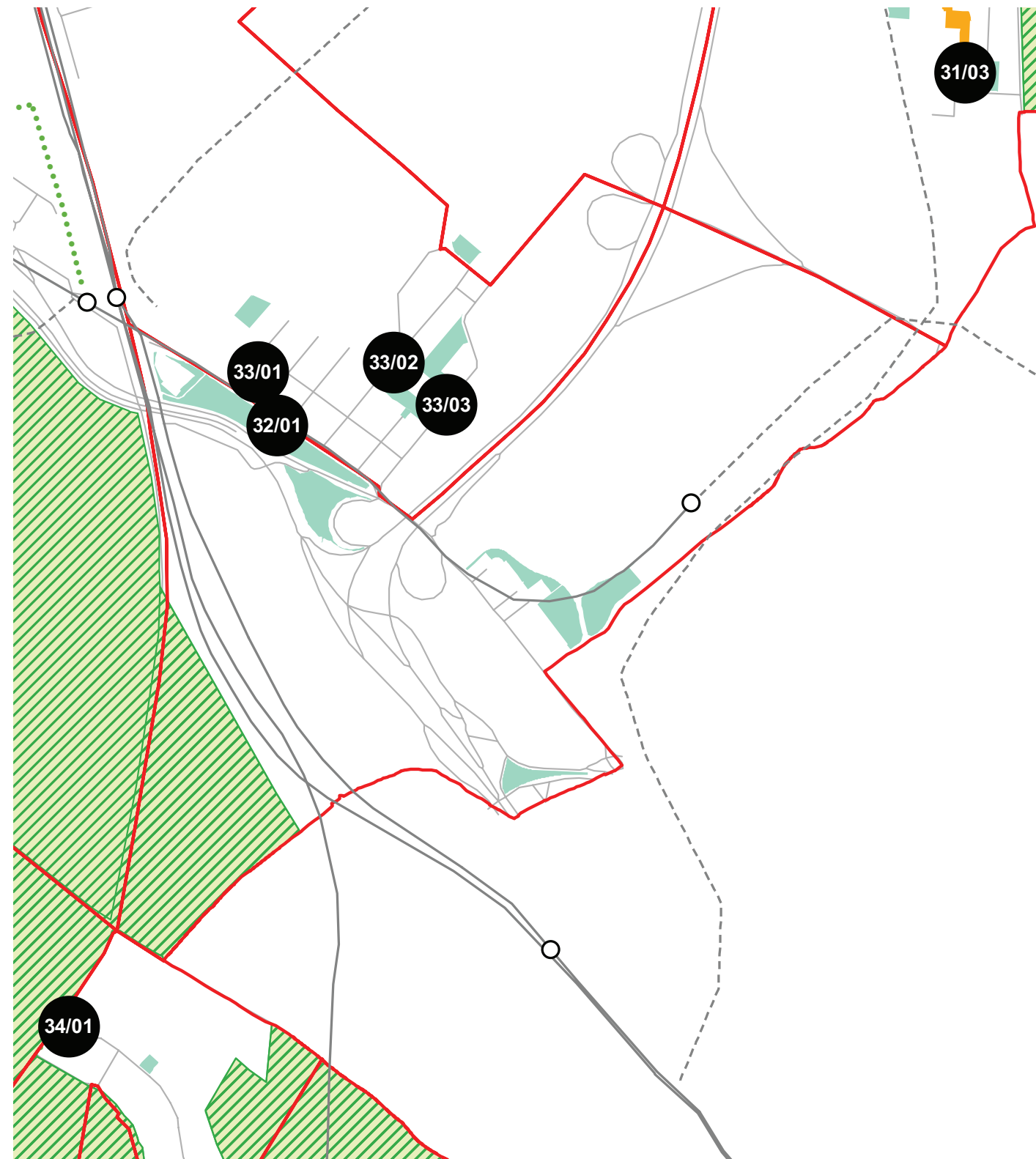


progettazione locale



200 m
1000 ft

- Legenda**
- Rete stradale
 - Perimetri NIL
 - ... Raggi verdi
 - Verde esistente
 - ▨ Verde programmato
 - Parchi regionali
 - ▨ Aree pedonali
 - ▨ Piani di cintura urbana
 - Ambiti di trasformazione
 - Centralità locali
 - Rete trasporto pubblico esistente
 - Rete trasporto pubblico programmato
 - Fermate MM esistenti
 - Fermate MM programmate



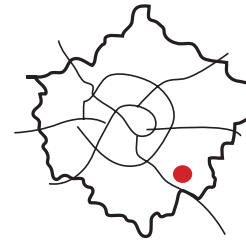
Riqualificazione dell'asse storico di via Rogoredo.

Il NIL è parte di un Ambito di Rinnovamento Urbano. E' da prevedere una riqualificazione generale dell'assetto infrastrutturale esistente.

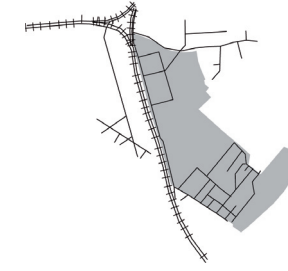
Interventi specifici

- 32/01 Via Rogoredo
Riqualificare e ampliare le superfici pedonali per incentivare il commercio al dettaglio.

analisi



localizzazione NIL



mappa del NIL

Residenti: **9.382**
Variazione prevista al 2032: 10.587 (+12,8%)

Densità abitativa (ab/km2): **7.817**
Densità prevista al 2032: 8.821

Struttura per età

Bambini (0-5): **774 (8,2%)**
Variazione prevista al 2032: 780 (+0,8%)

Minorenni (0-17): **1.837 (19,6%)**
Variazione prevista al 2032: 1.975 (+7,5%)

Giovani (18 - 34): **1.730 (18,4%)**
Variazione prevista al 2032: 2.230 (+28,9%)

Anziani (65+): **1.332 (14,2%)**
Variazione prevista al 2032: 1.564 (+17,4%)

"Grandi" anziani (85+): **181 (1,9%)**
Variazione prevista al 2032: 271 (+49,7%)

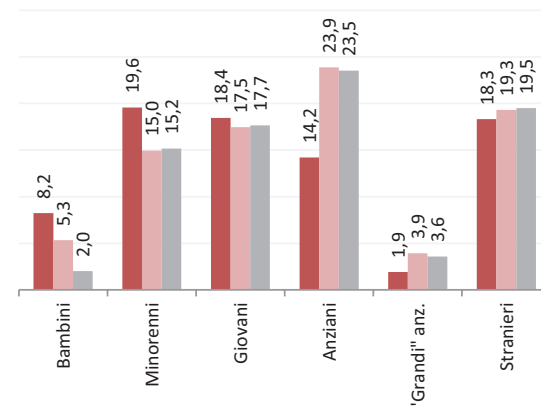
Popolazione straniera

Totale stranieri: **1.718 (18,3%)**

Minorenni tra gli stranieri: **325 (18,9%)**

Cittadinanze prevalenti (% su totale stranieri)

1° Egiziana 220 (131,7%)
2° Peruviana 211 (126,3%)
3° Filippina 154 (92,2%)



Dotazione di servizi

Dotazione servizi: **mq**
Per abitante: mq/ab

Dotazione minima: **mq**
Per abitante: mq/ab

Dotazione min. Milano: **mq**
Per abitante: mq/ab

Destinazione d'uso degli edifici

Residenziale: **56,9%**
A Milano: 60,2%

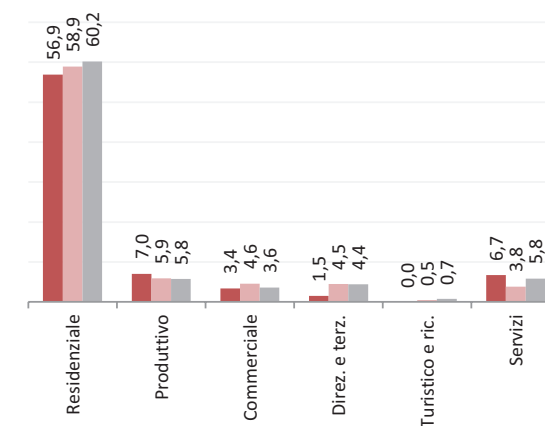
Produttivo: **7,0%**
A Milano: 5,8%

Commerciale: **3,4%**
A Milano: 3,6%

Direzionale e terziario: **1,5%**
A Milano: 4,4%

Turistico e ricettivo: **0,0%**
A Milano: 0,7%

Servizi: **6,7%**
A Milano: 5,8%



Potenzialità

Fermata del Passante Ferroviario.

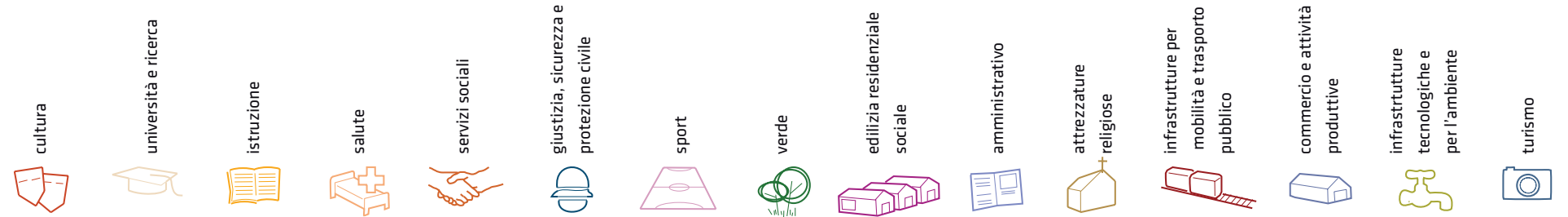
Problemi

I residenti lamentano la carenza di scuole e di strutture sportive.

Considerazioni derivanti dall'analisi dei media (carta stampata e web) e dagli incontri pubblici nel periodo che va da giugno 2007 a giugno 2008.

I dati sulla condizione demografica e su servizi ed edifici sono stati elaborati dal Settore Statistica e dal Settore Pianificazione Strategica. I dati sulla percezione dei cittadini derivano dall'analisi dei media (carta stampata e web) e da incontri pubblici appositamente svolti.

servizi esistenti e programmati*



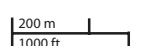
Mappatura

- Am01a Borsari
- Am02a Centro cucina e mensa
- Am02b Consigli di Zona
- Am02c Magazzini e depositi
- Am02d Sedi istituzionali comunali
- Am02e Uffici comunali
- Am03a Consolato
- Am05a Poste - Agenzie di base e uffici succursali
- Am06a Sedi istituzionali provinciali
- Am06b Uffici provinciali
- Am07a Sedi istituzionali regionali
- Am07b Uffici regionali
- Am08a Prefettura
- Am08b Uffici, provveditorati e agenzie statali
- Am09a Acqua potabile uffici
- Am09b Edilizia residenziale uffici
- Am09c Energia elettrica uffici
- Am09d Gas metano uffici
- Am09e Poste e telecomunicazioni uffici
- Am09f Previdenza e assistenza uffici
- Am09g Trasporti e mobilità uffici
- At01a Istituti, opere e fondazioni religiose
- At02a Chiese e santuari cattolici
- At02b Luoghi per il culto e centri di confessioni religiose
- At02c Oratori e opere parrocchiali
- At03a Uffici ecclesiastici
- Co02a Mercati rionali
- Co03b Mercato floricolo
- Co03c Mercato ittico
- Co03d Mercato ortofrutticolo
- Cu01a Associazioni culturali
- Cu02a Centri sociali e ricreativi
- Cu02b Sedi di associazioni socio-culturali e di categoria
- Cu03a Archivi
- Cu03b Biblioteche Centrali
- Cu03c Biblioteche di quartiere
- Cu03d Specialistiche e di conservazione
- Cu03e Centri di documentazione e altre biblioteche
- Cu04a Centri congressi e sale conferenze
- Cu06b Istituti Culturali e monumenti
- Cu06d Musei
- Cu06e Sedi espositive
- Cu07b Scuola di cinema
- Cu07c Scuola di danza
- Cu07d Scuola di musica
- Cu07e Scuola di teatro
- Cu08a Auditorium
- Cu08b Polifunzionale
- Cu08c Teatro
- Ed02b Residenza in locazione a canone convenzionato
- Ed02d Residenza pubblica
- Ed02e Residenza per studenti
- Gi01a Istituti penali
- Gi01b Istituti penali minorili
- Gi02a Tribunali
- Gi02c Uffici giudiziari
- Im01a Aeroporti
- Im01b Scali e depositi ferroviari
- Im01c Stazioni ferroviarie
- Im01d Stazioni MM
- Im02a Parcheggi pertinenziali
- Im02c Parcheggi pubblici esterni alla carreggiata
- Im02d Parcheggi pubblici d'interscambio
- Im02e Parcheggi pubblici per i grandi servizi pubblici
- It01a Depositi autobus, tram e metropolitana
- It01b Depositi e autorimesse (Gestione rifiuti)
- It02a Impianti e sezioni distaccate acqua potabile
- It03a Cabine e impianti gas metano
- It03b Cogeneratori gas metano
- It04a Cabine elettriche
- It04c Stazioni e sottostazioni elettriche
- It04d Unità e poli operativi distribuzione energia elettrica
- It05a Impianti di raccolta rifiuti
- It05c Smaltimento rifiuti
- It05d Impianti smaltimento e recupero rifiuti
- It06a Depuratori
- It06b Sgrigliatori
- Sp01a Centro giochi
- Sp02c Centro prima infanzia
- Sp02e Micronido
- Sp03a Nidi d'infanzia
- Sp03b Nido aziendale
- Sp03c Nido famiglia
- Sp04a Scuole di formazione professionale
- Sp05a Scuole per l'infanzia
- Sp05b Scuole per l'infanzia speciali
- Sp05c Scuole per l'infanzia straniere
- Sp06a Scuole primarie
- Sp06b Scuole primarie speciali
- Sp06c Scuole primarie straniere
- Sp07a Scuole secondarie inferiori
- Sp07b Scuole secondarie inferiori speciali
- Sp07c Scuole secondarie inferiori straniere
- Sp08a Conservatorio
- Sp08b Istituto d'Arte
- Sp08c Istituto istruzione superiore
- Sp08d Istituto magistrale
- Sp08e Istituto professionale
- Sp08f Istituto tecnico
- Sp09a Liceo
- Sp09b Perito
- Sp09c Centri di Formazione
- Sp09d Enti accreditati di formazione professionale
- Sp09e Fondazione Scuole Civiche
- Sp09f Tempo per le famiglie
- Sp10a Canile
- Sp10b Centri di psicologia del bambino
- Sp10c Centri ASL
- Sp10d Ufficio Relazione con il Pubblico e Direzioni ASL
- Sp10e Unità tutela dei minori
- Sp10f Cimiteri
- Sp10g Pronto soccorso e pronto intervento
- Sp10h Servizi di medicina di laboratorio
- Sp10i Struttura ospedaliera
- Sp10j Consultori Pediatrici
- Sp10k Strutture ambulatoriali
- Sp10l Strutture di ricovero e cura
- Sp10m Strutture psichiatriche
- Sp10n Farmacie
- Sp10o Medici di Medicina Generale
- Sp10p Pediatri libera scelta
- Sp10q Veterinari
- Sp10r Centri aggregativi multifunzionali
- Sp10s Centri aggregazione giovanili
- Sp10t Centri socio ricreativi culturali per anziani
- Sp10u Servizi Comunali di accesso per adulti
- Sp10v Servizi Comunali specialistici per adulti
- Sp10w Servizi di Assistenza Domiciliare per adulti
- Sp10x Servizi Residenziali per adulti
- Sp10y Servizi Territoriali per adulti
- Sp10z Servizi Comunali di accesso per anziani
- Sp11a Servizi Comunali specialistici per anziani
- Sp11b Servizi di Assistenza Domiciliare per anziani
- Sp11c Servizi Residenziali per anziani
- Sp11d Servizi Territoriali per anziani
- Sp11e Servizi Comunali di accesso per disabili
- Sp11f Servizi Comunali specialistici per disabili
- Sp11g Servizi di Assistenza Domiciliare per disabili
- Sp11h Servizi Residenziali per disabili
- Sp11i Servizi Territoriali per disabili
- Sp11j Servizi Comunali di accesso per minori
- Sp11k Servizi Comunali specialistici per minori
- Sp11l Servizi di Assistenza Domiciliare per minori
- Sp11m Servizi Residenziali per minori
- Sp11n Servizi Territoriali per minori
- Sp11o Carabinieri - Caserme e stazioni
- Sp11p Carabinieri - Centro detentivo per la permanenza temporanea e assis
- Sp11q Carabinieri - Comandi e uffici
- Sp11r Forze Armate - Caserme e impianti
- Sp11s Forze Armate - Comandi
- Sp11t Forze Armate - Scuola militare
- Sp11u Guardia di Finanza - Comandi interregionali e regionali
- Sp11v Guardia di Finanza - Gruppi e Compagnie
- Sp11w Guardia di Finanza - Nuclei regionali e provinciali polizia tributaria
- Sp11x Guardia di Finanza - Nuclei speciali
- Sp11y Polizia di Stato - Caserme e commissariati
- Sp11z Polizia di Stato - Comandi e Posti di P.S.
- Sp12a Polizia di Stato - Scuola P.S.
- Sp12b Polizia Ferroviaria
- Sp12c Polizia frontiera
- Sp12d Polizia stradale
- Sp12e Questura
- Sp12f Polizia Locale - Autoparco e depositi giudiziari
- Sp12g Polizia Locale - Comandi e presidi
- Sp12h Polizia Locale - Nuclei
- Sp12i Polizia Locale - Scuola polizia municipale
- Sp12j Polizia Locale - Sezioni
- Sp12k Protezione Civile - Aree di esercitazione
- Sp12l Protezione Civile - Sedi
- Sp12m Vigili del Fuoco - Caserme e uffici
- Sp12n Centri polivalenti
- Sp12o Centri balneari
- Sp12p Centri sportivi
- Sp12q Piscine
- Sp12r Grande impianto
- Sp12s Stadio pubblico o regolato da atto d'asservimento
- Sp12t Strutture sportive oratoriali
- Sp12u Campeggi
- Sp12v Ostelli
- Sp12w Fiera e spazi espositivi
- Sp12x Centri ricerca/laboratori di ricerca
- Sp12y Accademie e Istituti superiori di studi
- Sp12z Incubatori d'impresa
- Sp13a Sedi e poli universitari
- Sp13b Servizi per studenti
- Sp13c Giardino di quartiere
- Sp13d Giardino pubblico
- Sp13e Parco estensivo
- Sp13f Parco storico
- Sp13g Parco urbano

- Is06g Liceo
- Is06h Perito
- Is07a Centri di Formazione
- Is07c Enti accreditati di formazione professionale
- Is07d Fondazione Scuole Civiche
- Is08a Tempo per le famiglie
- Sa01a Canile
- Sa02a Centri di psicologia del bambino
- Sa02c Centri ASL
- Sa02d Ufficio Relazione con il Pubblico e Direzioni ASL
- Sa02e Unità tutela dei minori
- Sa03a Cimiteri
- Sa04a Pronto soccorso e pronto intervento
- Sa05a Servizi di medicina di laboratorio
- Sa06a Struttura ospedaliera
- Sa07a Consultori Pediatrici
- Sa07b Strutture ambulatoriali
- Sa08a Strutture di ricovero e cura
- Sa09a Strutture psichiatriche
- Sa10a Farmacie
- Sa10b Medici di Medicina Generale
- Sa10c Pediatri libera scelta
- Sa10d Veterinari
- Se02a Centri aggregativi multifunzionali
- Se02b Centri aggregazione giovanili
- Se02c Centri socio ricreativi culturali per anziani
- Se03b Servizi Comunali di accesso per adulti
- Se03c Servizi Comunali specialistici per adulti
- Se03d Servizi di Assistenza Domiciliare per adulti
- Se03e Servizi Residenziali per adulti
- Se03f Servizi Territoriali per adulti
- Se04b Servizi Comunali di accesso per anziani
- Se04c Servizi Comunali specialistici per anziani
- Se04d Servizi di Assistenza Domiciliare per anziani
- Se04e Servizi Residenziali per anziani
- Se04f Servizi Territoriali per anziani
- Se05a Servizi Comunali di accesso per disabili
- Se05b Servizi Comunali specialistici per disabili
- Se05c Servizi di Assistenza Domiciliare per disabili
- Se05d Servizi Residenziali per disabili
- Se05e Servizi Territoriali per disabili
- Se06b Servizi Comunali di accesso per minori
- Se06c Servizi Comunali specialistici per minori
- Se06d Servizi di Assistenza Domiciliare per minori
- Se06e Servizi Residenziali per minori
- Se06f Servizi Territoriali per minori
- Si01a Carabinieri - Caserme e stazioni
- Si01b Carabinieri - Centro detentivo per la permanenza temporanea e assis
- Si01c Carabinieri - Comandi e uffici
- Si02a Forze Armate - Caserme e impianti
- Si02b Forze Armate - Comandi
- Si02c Forze Armate - Scuola militare
- Si03a Guardia di Finanza - Comandi interregionali e regionali
- Si03b Guardia di Finanza - Gruppi e Compagnie
- Si03c Guardia di Finanza - Nuclei regionali e provinciali polizia tributaria
- Si03d Guardia di Finanza - Nuclei speciali
- Si04a Polizia di Stato - Caserme e commissariati
- Si04b Polizia di Stato - Comandi e Posti di P.S.
- Si04c Polizia di Stato - Scuola P.S.
- Si04d Polizia Ferroviaria
- Si04e Polizia frontiera
- Si04f Polizia stradale
- Si04g Questura
- Si05a Polizia Locale - Autoparco e depositi giudiziari
- Si05b Polizia Locale - Comandi e presidi
- Si05c Polizia Locale - Nuclei
- Si05d Polizia Locale - Scuola polizia municipale
- Si05e Polizia Locale - Sezioni
- Si07a Protezione Civile - Aree di esercitazione
- Si07b Protezione Civile - Sedi
- Si08a Vigili del Fuoco - Caserme e uffici
- Sp01a Centri polivalenti
- Sp02b Centri balneari
- Sp02c Centri sportivi
- Sp02e Piscine
- Sp03a Grande impianto
- Sp03c Stadio pubblico o regolato da atto d'asservimento
- Sp04a Strutture sportive oratoriali
- Tu01a Campeggi
- Tu01b Ostelli
- Tu02a Fiera e spazi espositivi
- Un01a Centri ricerca/laboratori di ricerca
- Un02a Accademie e Istituti superiori di studi
- Un02b Incubatori d'impresa
- Un02c Sedi e poli universitari
- Un02d Servizi per studenti
- Ve01a Giardino di quartiere
- Ve01b Giardino pubblico
- Ve01c Parco estensivo
- Ve01d Parco storico
- Ve01e Parco urbano




























*Servizi programmati dal Piano Triennale delle Opere Pubbliche (PTOOPP)





Offerta complessiva servizi
















 1 Cu03a	 3 Is01f	 1 Sa07a	 1 Se03f	 1 Si05a	 1 Sp01a	 27.011 mq Ve01a	 1 Am05a	 2 At02a	 2 Im02c	 1 It03b
	 2 Is03a	 2 Sa07b	 1 Se04d	 1 Si05b	 1 Sp02c			 1 Im02a (sotterraneo)	 1 It04c	
	 1 Is04a	 1 Sa10a	 1 Se04e		 1 Sp04a					
	 1 Is05a	 1 Sa10c								
		 1 Sa10d								

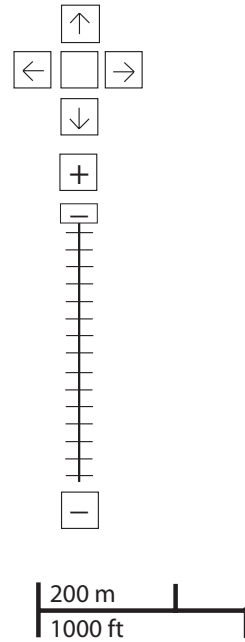
TOT. (mq)
di cui

SERVIZI INDISPENSABILI (mq)

-	-	17.302	-	1.523	1.709	60.987	27.011	-	-	1.219	11.366	-	6.711	-
-	-	17.302	-	1.523	1.709	60.987	27.011	-	-	-	11.366	-	6.711	-

problemi

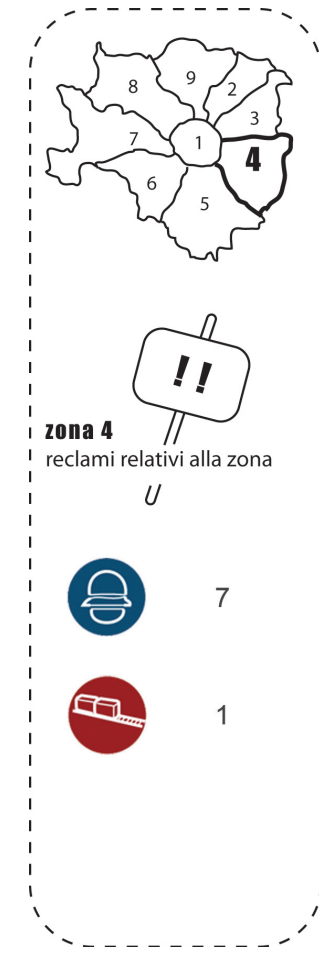
- cultura

- università e ricerca

- istruzione

- salute

- servizi sociali

- giustizia, sicurezza e protezione civile

- sport

- verde

- edilizia residenziale sociale

- amministrativo

- attrezzature religiose

- infrastrutture per mobilità e trasporto pubblico

- commercio e attività produttive

- infrastrutture tecnologiche e per l'ambiente

- turismo




Ascolto della Città




PROBLEMI	potenzialità
----------	--------------





Considerazioni derivanti dall'analisi dei media (carta stampata e web) e dagli incontri pubblici nel periodo che va da giugno 2007 a giugno 2008.


potenzialità


- cultura



- università e ricerca



- istruzione



- salute



- servizi sociali



- giustizia, sicurezza e protezione civile



- sport



- verde



- edilizia residenziale sociale



- amministrativo



- attrezzature religiose

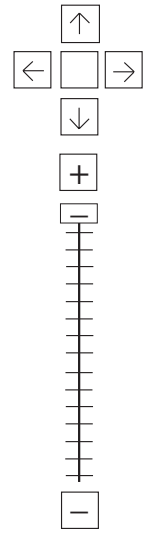

- infrastrutture per mobilità e trasporto pubblico


- commercio e attività produttive


- infrastrutture tecnologiche e per l'ambiente


- turismo



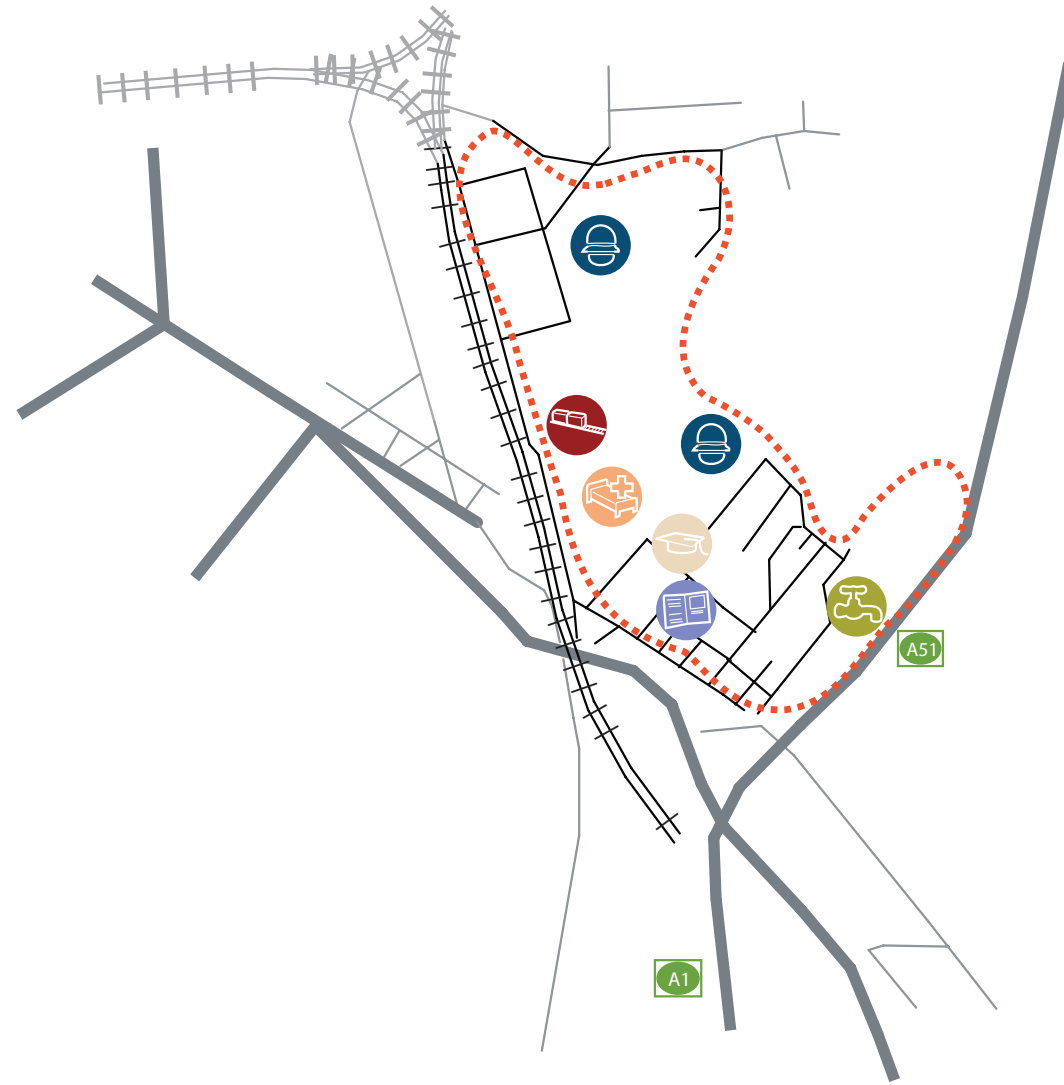


200 m
1000 ft

Ascolto della Città

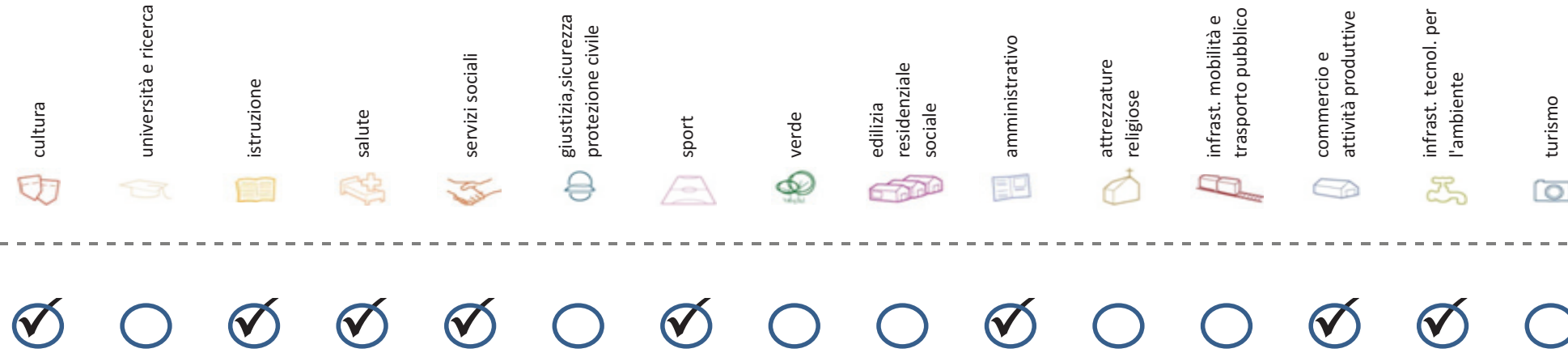
problemi

POTENZIALITA'



Considerazioni derivanti dall'analisi dei media (carta stampata e web) e dagli incontri pubblici nel periodo che va da giugno 2007 a giugno 2008.

Soddisfazione del bisogno di servizi



Servizi di natura territoriale per cui è possibile misurare il livello di soddisfazione del bisogno in rapporto ai bacini di utenza potenziale

Esprime la quota di popolazione residente nel NIL che, essendo potenzialmente target del servizio, **rischia di non essere servita sulla base dell'offerta presente.**

Ha la funzione di ponderare il bisogno potenzialmente insoddisfatto rilevato "entro il NIL" **rispetto al complessivo bisogno del servizio espresso a livello cittadino.**

Indice sintetico che quantifica il **livello di criticità potenziale del NIL** per il servizio sulla base delle due precedenti misure. La scala va da **0 (bisogno soddisfatto)** a **5 (segnale d'attenzione)**.

Per la metodologia completa si veda il documento **"Il Piano dei Servizi del Comune di Milano – Metodologia e analisi del bisogno di servizi"**

Categoria	Tipologia di servizio	% di bisogno non soddisfatto entro il NIL	% di bisogno non soddisfatto del NIL rispetto al bisogno cittadino	Livello di criticità da 0 a 5
Cultura	Biblioteche di quartiere	100,0%	2,2%	3
	Nidi d'infanzia	26,3%	1,1%	2
Istruzione	Scuole per l'infanzia	81,5%	1,3%	3
	Scuole primarie	50,8%	2,9%	4
	Scuole sec. di I grado	27,7%	1,1%	1
	Consultori pediatrici	28,1%	0,4%	1
Salute	Strutture ambulatoriali	20,6%	0,6%	1
	Farmacie	57,4%	11,5%	3
	Medici di med. generale	15,1%	2,5%	1
	Pediatri di libera scelta	40,5%	0,9%	1
Commercio e att. produttive	Mercati rionali coperti	98,4%	1,1%	2

Categoria	Tipologia di servizio	% di bisogno non soddisfatto entro il NIL	% di bisogno non soddisfatto del NIL rispetto al bisogno cittadino	Livello di criticità da 0 a 5
Servizi sociali	CAM	96,2%	1,7%	2
	CAG	88,7%	1,5%	2
Sport	CSRCA	96,6%	1,0%	1
	Centri sportivi Calcio	3,3%	0,1%	1
	Centri sportivi	3,3%	0,1%	1
	Palestre	100,0%	1,5%	2
Amministrativo	Piscine coperte	45,9%	3,0%	2
	Strut. sport. oratoriali	22,6%	1,2%	1
	Sedi di Milano semplice	100,0%	0,7%	1
Infrast. tecnol. per l'ambiente	Uffici postali	22,5%	0,6%	1
	Riciclerie	100,0%	2,3%	2

indicatori territoriali

Analisi delle superfici

Superficie Totale
(estensione areale totale, al lordo delle strade)
120,02 ha

Aree in trasformazione da PGT
38,9 % / 46,7 ha

Superficie coperta / ha
12,5 % / 15,0 ha

Superficie coperta ERP/ ha
0,7 % / 0,8 ha

Aree a verde / ha
1,9% / 2,3 ha

Analisi mobilità

Mezzi pubblici
Numero fermate metro (FNM,
Passante)
0
Numero fermate mezzi di superficie
1 unità

Mobilità Ambiente
Piste ciclabili
0,0 m/ab
Superficie sosta veicoli
n.d.

Analisi esercizi di vicinato

Numero di esercizi di vicinato
39 pari a 0,3 unità/ha

**Numero di esercizi commerciali media
struttura di vendita**
1 pari a 0,01 unità/ha

**Numero di esercizi commerciali grande
struttura di vendita**
0,0 unità

Numero di pubblici esercizi
15 pari a 0,1 unità/ha

**Superficie di vendita di esercizi
di vicinato per unità di superficie
territoriale**
15 mq/ha pari a 0,3 mq/ab

**Superficie di vendita per esercizi
di media distribuzione per unità di
superficie**
5 mq/ha pari a 0,1 mq/ab

Numero imprese (2007)
23 unità

Caratteristiche NIL

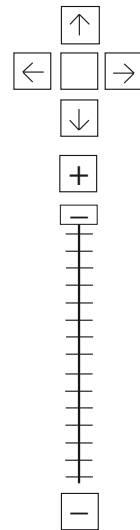
**Presenza servizi sovra
NIL**
Centri ricerca

Presenza barriere fisiche
(che rendono chiuso il NIL)
Si

trasformazioni in corso

Denominazione	St	superficie lorda di pavimento						
		totale	residenza	commercio	terziario	ricettivo	produttivo	funzioni compatibili
PII S. Giulia Rogoredo Montecity	962094	614900	270885	30000	162785	80780	-	70450
7 aree PRERP- Merezzate	-	58455	58455	-	-	-	-	-
VAR 272 viabilità via Toffetti	10138	-	-	-	-	-	-	-
VAR 311 Deposito Atm Rogoredo	104105	6966	-	-	3904	-	3062	-

stima della popolazione a fine insediamento														n° componenti					
classi d'età																			
0-2	3-5	6-10	11-13	14-16	17-18	19-24	25-34	35-44	45-54	55-64	65-74	75+	Tot	1	2	3	4	5+	Tot
368	322	455	237	190	111	348	1268	1608	881	585	369	181	6913	675	722	687	549	133	2766
79	70	96	51	41	24	75	274	347	190	126	80	39	1492	146	156	148	118	29	597
-	-	-	-	-	-	-	-	-	-	-	-	-	-	-	-	-	-	-	-
-	-	-	-	-	-	-	-	-	-	-	-	-	-	-	-	-	-	-	-



200 m
1000 ft

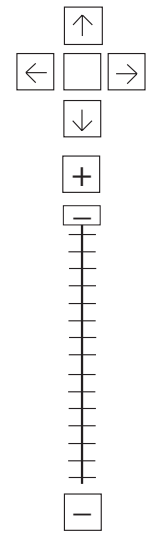
Legenda

- Rete stradale
- Perimetri NIL
- ATU
- Piano delle alienazioni
- Accordi di Programma
- Accordo Quadro
- Bando
- Convenzione
- Istanza
- Progetti viabilistici Expo
- PA
- PA Obbligatorie
- PCC in deroga
- PII e opere esterne
- PIR
- PRECU
- PRU
- Protocollo di Intesa
- VAR
- Zona C

Nome	Standard totale (mq)	Cessione/asservimento aree	Cessione/asservimento parcheggi	Standard monetizzato (mq)	Standard qualitativo (tipologia)	Standard qualitativo (mq eq.)	Opere aggiuntive	Urbanizzazione primaria/secondaria
PII Rogoredo Montecity	1269193				RSD	71735	centro congressi	
VAR 311 Deposito Atm Rogoredo	48594							

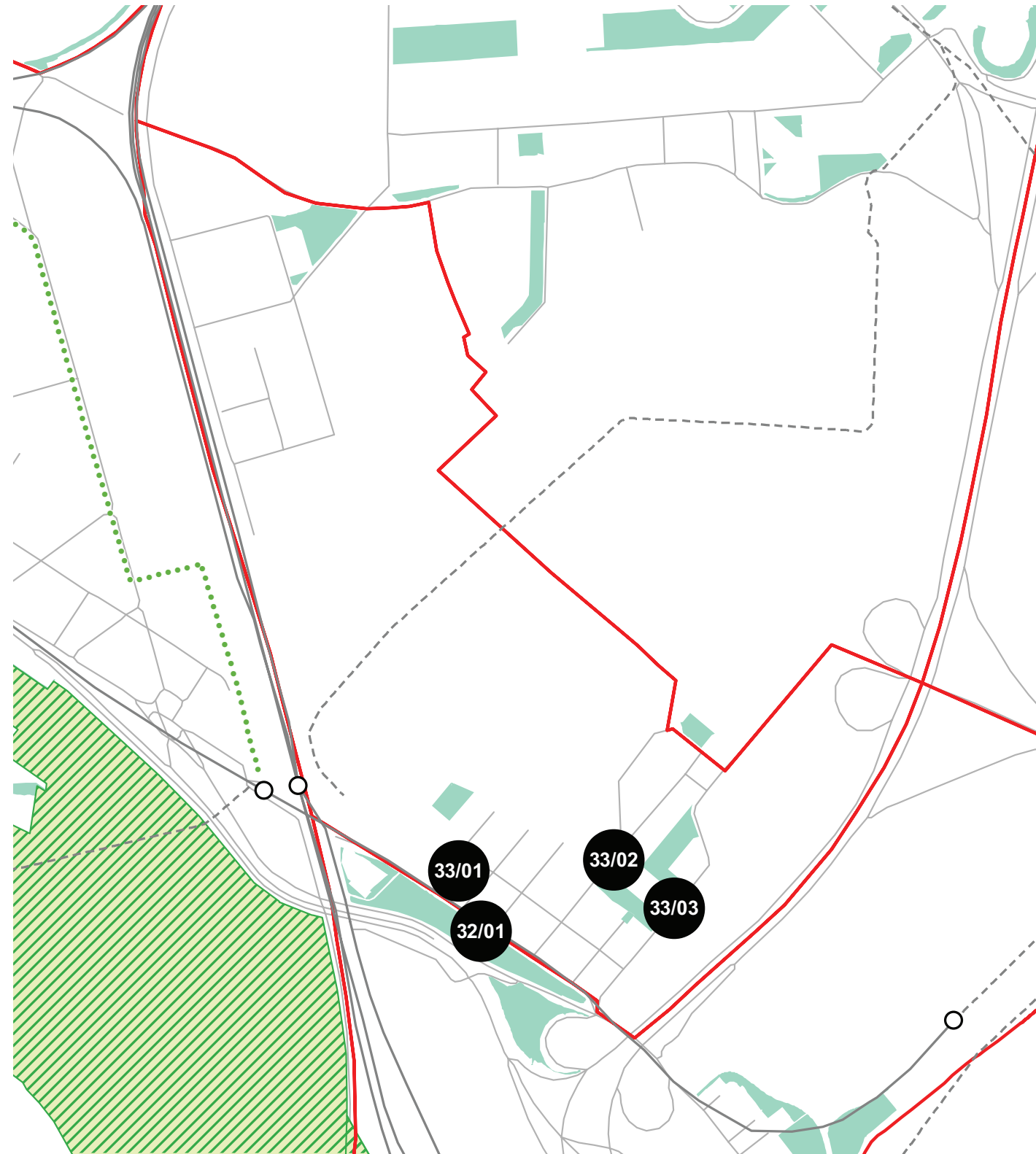


progettazione locale



200 m
1000 ft

- Legenda**
- Rete stradale
 - Perimetri NIL
 - ... Raggi verdi
 - Verde esistente
 - Verde programmato
 - Parchi regionali
 - Aree pedonali
 - Piani di cintura urbana
 - Ambiti di trasformazione
 - Centralità locali
 - Rete trasporto pubblico esistente
 - Rete trasporto pubblico programmato
 - Fermate MM esistenti
 - Fermate MM programmate



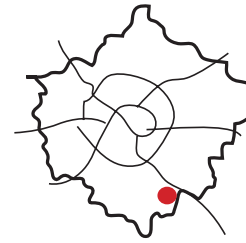
Riqualificazione del centro storico di Rogoredo con nuove aree pedonali. Riqualificazione delle vie Feltrinelli, via Monte Popera creando una connessione tra le realtà associative Rogoredo 84, Arcieri e ortisti.

Il NIL è parte di un Ambito di Rinnovamento Urbano. E' da prevedere una riqualificazione generale dell'assetto infrastrutturale esistente.

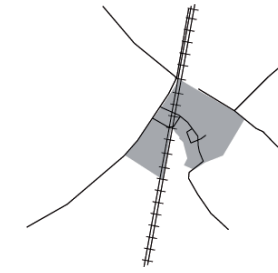
Interventi specifici

- 33/01** Via Monte Peralba
Riqualificare e ampliare le superfici pedonali per incentivare il commercio al dettaglio
- 33/02** Via Monte Popera
Riqualificare e ampliare le superfici pedonali per incentivare il commercio al dettaglio
- 33/03** Via Feltrinelli
Riqualificare e ampliare le superfici pedonali per incentivare il commercio al dettaglio

analisi



localizzazione NIL



mappa del NIL

Residenti: 1.118
Variazione prevista al 2032: -

Densità abitativa (ab/km2): 3.587
Densità prevista al 2032: -

Struttura per età

Bambini (0-5): 41 (3,7%)
Variazione prevista al 2032: -

Minorenni (0-17): 147 (13,1%)
Variazione prevista al 2032: -

Giovani (18 - 34): 194 (17,4%)
Variazione prevista al 2032: -

Anziani (65+): 220 (19,7%)
Variazione prevista al 2032: -

"Grandi" anziani (85+): 19 (1,7%)
Variazione prevista al 2032: -

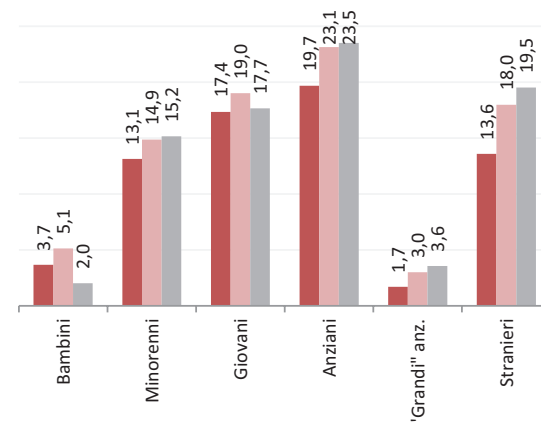
Popolazione straniera

Totale stranieri: 152 (13,6%)

Minorenni tra gli stranieri: 34 (22,4%)

Cittadinanze prevalenti (% su totale stranieri)

1° Cingalese 21 (0,2%)
2° Bangladese 19 (0,2%)
3° Filippina 17 (0,2%)



Dotazione di servizi

Dotazione servizi: mq
Per abitante: mq/ab

Dotazione minima: mq
Per abitante: mq/ab

Dotazione min. Milano: mq
Per abitante: mq/ab

Destinazione d'uso degli edifici

Residenziale: 52,9%
A Milano: 60,2%

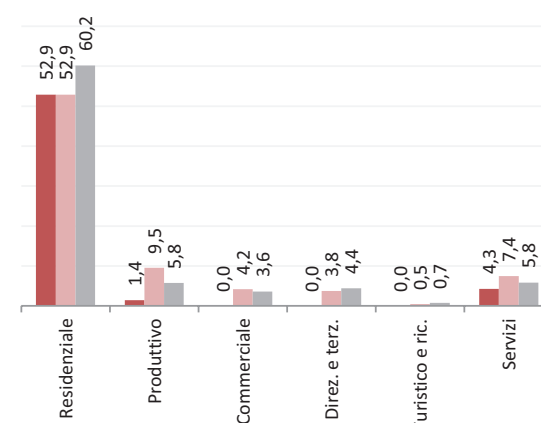
Produttivo: 1,4%
A Milano: 5,8%

Commerciale: 0,0%
A Milano: 3,6%

Direzionale e terziario: 0,0%
A Milano: 4,4%

Turistico e ricettivo: 0,0%
A Milano: 0,7%

Servizi: 4,3%
A Milano: 5,8%



Potenzialità

Sgombero di una ventina di baracche abusive.

Problemi:

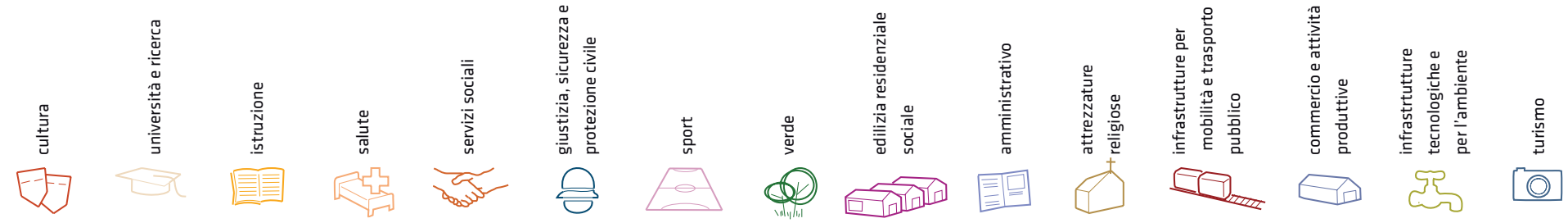
Necessità di uno spazio di aggregazione e di utilizzare la palestra della scuola per incontri ed eventi; Estendere la scuola materna fino alle scuole elementari; Difficoltà di collegamento con Milano; sistemazione di via San Bernardo e della piazzetta per la sua pericolosità; riallacciamento del nucleo storico con l'abbazia.

Restauro del mulino, della facciata e della cappella di S. Bernardo; ristrutturazione della foresteria dell'oratorio e del salone mostre dell'abbazia. Ristrutturazione di aree verdi. Ristrutturazione Cascina Grangia. Presenza di Rom.

Considerazioni derivanti dall'analisi dei media (carta stampata e web) e dagli incontri pubblici nel periodo che va da giugno 2007 a giugno 2008.

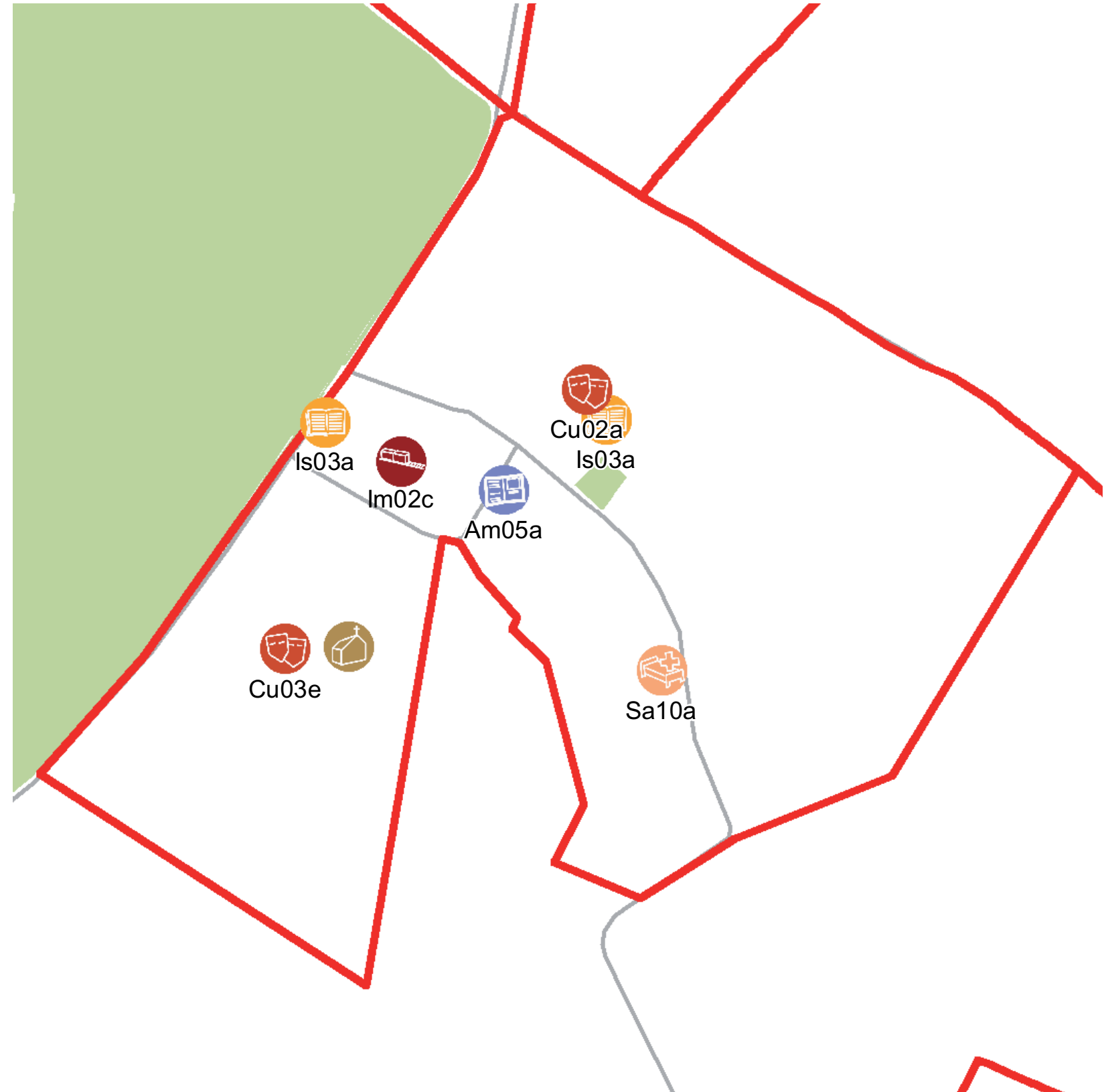
I dati sulla condizione demografica e su servizi ed edifici sono stati elaborati dal Settore Statistica e dal Settore Pianificazione Strategica. I dati sulla percezione dei cittadini derivano dall'analisi dei media (carta stampata e web) e da incontri pubblici appositamente svolti.

servizi esistenti e programmati*



Mappatura

- Am01a Borsa
- Am02a Centro cucina e mensa
- Am02b Consigli di Zona
- Am02c Magazzini e depositi
- Am02d Sedi istituzionali comunali
- Am02e Uffici comunali
- Am03a Consolato
- Am05a Poste - Agenzie di base e uffici succursali
- Am06a Sedi istituzionali provinciali
- Am06b Uffici provinciali
- Am07a Sedi istituzionali regionali
- Am07b Uffici regionali
- Am08a Prefettura
- Am08b Uffici, provveditorati e agenzie statali
- Am09a Acqua potabile uffici
- Am09b Edilizia residenziale uffici
- Am09c Energia elettrica uffici
- Am09d Gas metano uffici
- Am09e Poste e telecomunicazioni uffici
- Am09f Previdenza e assistenza uffici
- Am09g Trasporti e mobilità uffici
- At01a Istituti, opere e fondazioni religiose
- At02a Chiese e santuari cattolici
- At02b Luoghi per il culto e centri di confessioni religiose
- At02c Oratori e opere parrocchiali
- At03a Uffici ecclesiastici
- Co02a Mercati rionali
- Co03b Mercato floricolo
- Co03c Mercato ittico
- Co03d Mercato ortofrutticolo
- Cu01a Associazioni culturali
- Cu02a Centri sociali e ricreativi
- Cu02b Sedi di associazioni socio-culturali e di categoria
- Cu03a Archivi
- Cu03b Biblioteche Centrali
- Cu03c Biblioteche di quartiere
- Cu03d Specialistiche e di conservazione
- Cu03e Centri di documentazione e altre biblioteche
- Cu04a Centri congressi e sale conferenze
- Cu06b Istituti Culturali e monumenti
- Cu06d Musei
- Cu06e Sedi espositive
- Cu07b Scuola di cinema
- Cu07c Scuola di danza
- Cu07d Scuola di musica
- Cu07e Scuola di teatro
- Cu08a Auditorium
- Cu08b Polifunzionale
- Cu08c Teatro
- Ed02b Residenza in locazione a canone convenzionato
- Ed02d Residenza pubblica
- Ed02e Residenza per studenti
- Gi01a Istituti penali
- Gi01b Istituti penali minorili
- Gi02a Tribunali
- Gi02c Uffici giudiziari
- Im01a Aeroporti
- Im01b Scali e depositi ferroviari
- Im01c Stazioni ferroviarie
- Im01d Stazioni MM
- Im02a Parcheggi pertinenziali
- Im02c Parcheggi pubblici esterni alla carreggiata
- Im02d Parcheggi pubblici d'interscambio
- Im02e Parcheggi pubblici per i grandi servizi pubblici
- It01a Depositi autobus, tram e metropolitana
- It01b Depositi e autorimesse (Gestione rifiuti)
- It02a Impianti e sezioni distaccate acqua potabile
- It03a Cabine e impianti gas metano
- It03b Cogeneratori gas metano
- It04a Cabine elettriche
- It04c Stazioni e sottostazioni elettriche
- It04d Unità e poli operativi distribuzione energia elettrica
- It05a Impianti di raccolta rifiuti
- It05c Smaltimento rifiuti
- It05d Impianti smaltimento e recupero rifiuti
- It06a Depuratori
- It06b Sgrigliatori
- Is01a Centro giochi
- Is01b Centro prima infanzia
- Is01e Micronido
- Is01f Nidi d'infanzia
- Is01g Nido aziendale
- Is01h Nido famiglia
- Is02a Scuole di formazione professionale
- Is03a Scuole per l'infanzia
- Is03b Scuole per l'infanzia speciali
- Is03c Scuole per l'infanzia straniere
- Is04a Scuole primarie
- Is04b Scuole primarie speciali
- Is04c Scuole primarie straniere
- Is05a Scuole secondarie inferiori
- Is05b Scuole secondarie inferiori speciali
- Is05c Scuole secondarie inferiori straniere
- Is06a Conservatorio
- Is06b Istituto d'Arte
- Is06c Istituto istruzione superiore
- Is06d Istituto magistrale
- Is06e Istituto professionale
- Is06f Istituto tecnico
- Is06g Liceo
- Is06h Perito
- Is07a Centri di Formazione
- Is07c Enti accreditati di formazione professionale
- Is07d Fondazione Scuole Civiche
- Is08a Tempo per le famiglie
- Sa01a Canile
- Sa02a Centri di psicologia del bambino
- Sa02c Centri ASL
- Sa02d Ufficio Relazione con il Pubblico e Direzioni ASL
- Sa02e Unità tutela dei minori
- Sa03a Cimiteri
- Sa04a Pronto soccorso e pronto intervento
- Sa05a Servizi di medicina di laboratorio
- Sa06a Struttura ospedaliera
- Sa07a Consultori Pediatrici
- Sa07b Strutture ambulatoriali
- Sa08a Strutture di ricovero e cura
- Sa09a Strutture psichiatriche
- Sa10a Farmacie
- Sa10b Medici di Medicina Generale
- Sa10c Pediatri libera scelta
- Sa10d Veterinari
- Se02a Centri aggregativi multifunzionali
- Se02b Centri aggregazione giovanili
- Se02c Centri socio ricreativi culturali per anziani
- Se03b Servizi Comunali di accesso per adulti
- Se03c Servizi Comunali specialistici per adulti
- Se03d Servizi di Assistenza Domiciliare per adulti
- Se03e Servizi Residenziali per adulti
- Se03f Servizi Territoriali per adulti
- Se04b Servizi Comunali di accesso per anziani
- Se04c Servizi Comunali specialistici per anziani
- Se04d Servizi di Assistenza Domiciliare per anziani
- Se04e Servizi Residenziali per anziani
- Se04f Servizi Territoriali per anziani
- Se05a Servizi Comunali di accesso per disabili
- Se05b Servizi Comunali specialistici per disabili
- Se05c Servizi di Assistenza Domiciliare per disabili
- Se05d Servizi Residenziali per disabili
- Se05e Servizi Territoriali per disabili
- Se06b Servizi Comunali di accesso per minori
- Se06c Servizi Comunali specialistici per minori
- Se06d Servizi di Assistenza Domiciliare per minori
- Se06e Servizi Residenziali per minori
- Se06f Servizi Territoriali per minori
- Si01a Carabinieri - Caserme e stazioni
- Si01b Carabinieri - Centro detentivo per la permanenza temporanea e assis
- Si01c Carabinieri - Comandi e uffici
- Si02a Forze Armate - Caserme e impianti
- Si02b Forze Armate - Comandi
- Si02c Forze Armate - Scuola militare
- Si03a Guardia di Finanza - Comandi interregionali e regionali
- Si03b Guardia di Finanza - Gruppi e Compagnie
- Si03c Guardia di Finanza - Nuclei regionali e provinciali polizia tributaria
- Si03d Guardia di Finanza - Nuclei speciali
- Si04a Polizia di Stato - Caserme e commissariati
- Si04b Polizia di Stato - Comandi e Posti di P.S.
- Si04c Polizia di Stato - Scuola P.S.
- Si04d Polizia Ferroviaria
- Si04e Polizia frontiera
- Si04f Polizia stradale
- Si04g Questura
- Si05a Polizia Locale - Autoparco e depositi giudiziari
- Si05b Polizia Locale - Comandi e presidi
- Si05c Polizia Locale - Nuclei
- Si05d Polizia Locale - Scuola polizia municipale
- Si05e Polizia Locale - Sezioni
- Si07a Protezione Civile - Aree di esercitazione
- Si07b Protezione Civile - Sedi
- Si08a Vigili del Fuoco - Caserma e uffici
- Sp01a Centri polivalenti
- Sp02b Centri balneari
- Sp02c Centri sportivi
- Sp02e Piscine
- Sp03a Grande impianto
- Sp03c Stadio pubblico o regolato da atto d'asservimento
- Sp04a Strutture sportive oratoriali
- Tu01a Campeggi
- Tu01b Ostelli
- Tu02a Fiera e spazi espositivi
- Un01a Centri ricerca/laboratori di ricerca
- Un02a Accademie e Istituti superiori di studi
- Un02b Incubatori d'impresa
- Un02c Sedi e poli universitari
- Un02d Servizi per studenti
- Ve01a Giardino di quartiere
- Ve01b Giardino pubblico
- Ve01c Parco estensivo
- Ve01d Parco storico
- Ve01e Parco urbano



200 m
1000 ft

*Servizi programmati dal Piano Triennale delle Opere Pubbliche (PTOOPP)


















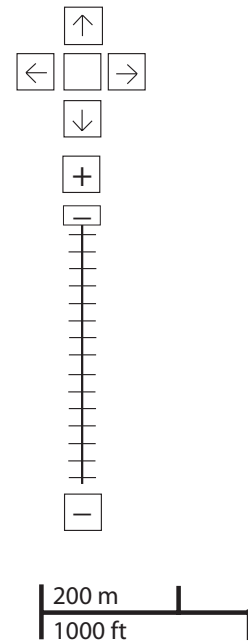
Offerta complessiva servizi

 Cu02a	 Is03a	 Sa10a	 Se03e		 Ve01a		 Am05a	 At02a	 Im02c					
 Cu03e														

TOT. (mq)	40.932	-	4.176	-	-	-	-	1.039	-	-	1.691	6.488	-	-	-
di cui															
SERVIZI INDISPENSABILI (mq)	38.448	-	4.176	-	-	-	-	1.039	-	-	-	6.488	-	-	-

problemi

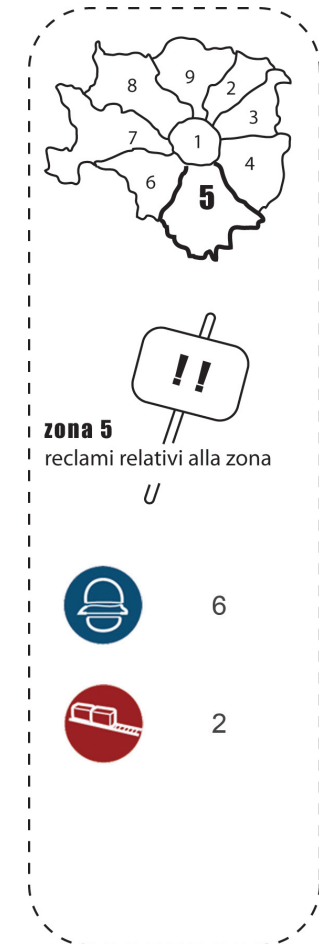
- cultura

- università e ricerca

- istruzione

- salute

- servizi sociali

- giustizia, sicurezza e protezione civile

- sport

- verde

- edilizia residenziale sociale

- amministrativo

- attrezzature religiose

- infrastrutture per mobilità e trasporto pubblico

- commercio e attività produttive

- infrastrutture tecnologiche e per l'ambiente

- turismo




Ascolto della Città


















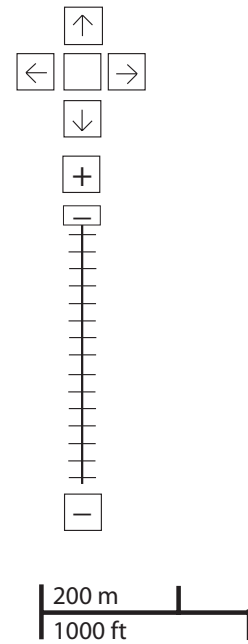
PROBLEMI	potenzialità
----------	--------------



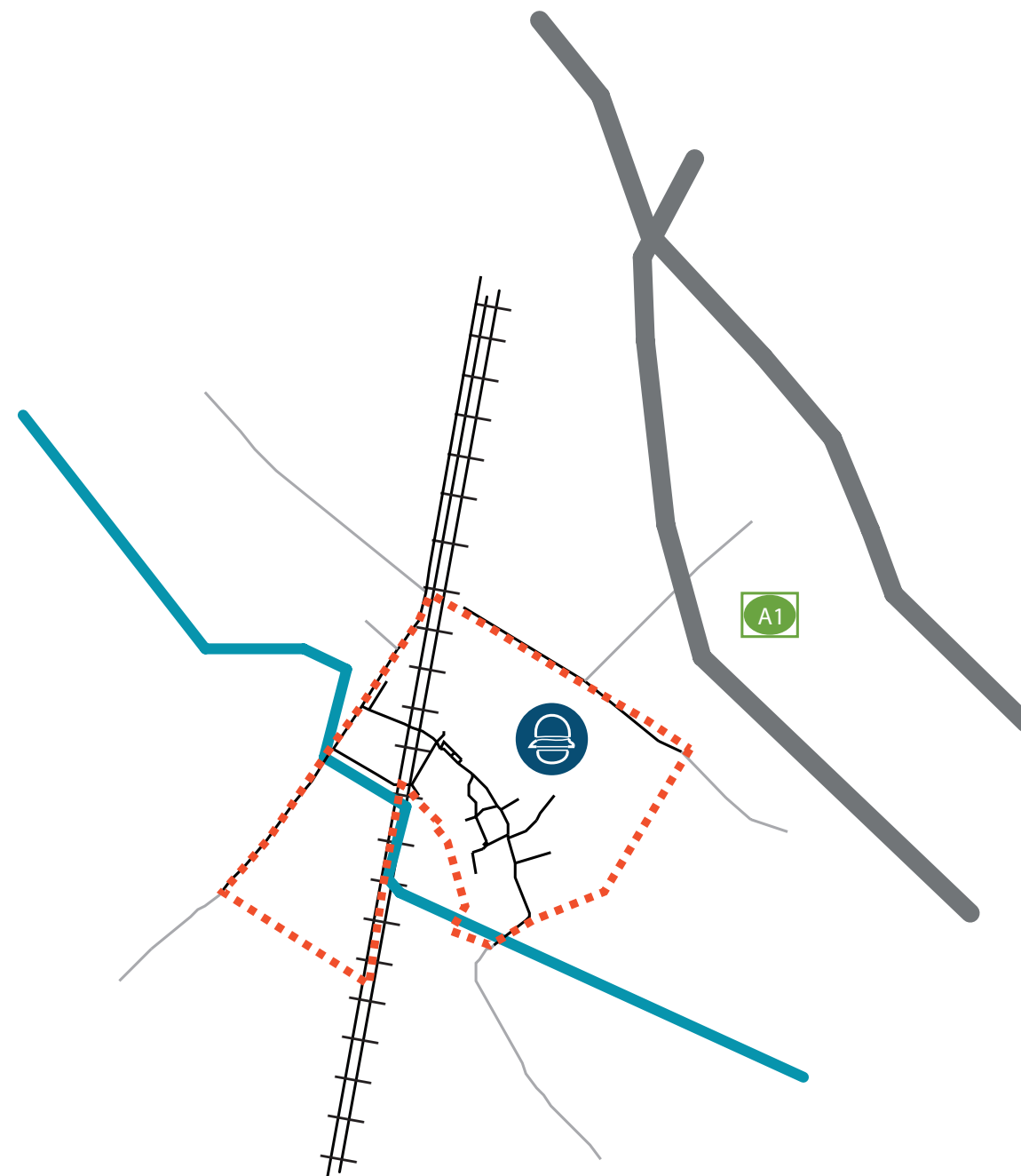
Considerazioni derivanti dall'analisi dei media (carta stampata e web) e dagli incontri pubblici nel periodo che va da giugno 2007 a giugno 2008.

potenzialità

- cultura

- università e ricerca

- istruzione

- salute

- servizi sociali

- giustizia, sicurezza e protezione civile

- sport

- verde

- edilizia residenziale sociale

- amministrativo

- attrezzature religiose

- infrastrutture per mobilità e trasporto pubblico

- commercio e attività produttive

- infrastrutture tecnologiche e per l'ambiente

- turismo




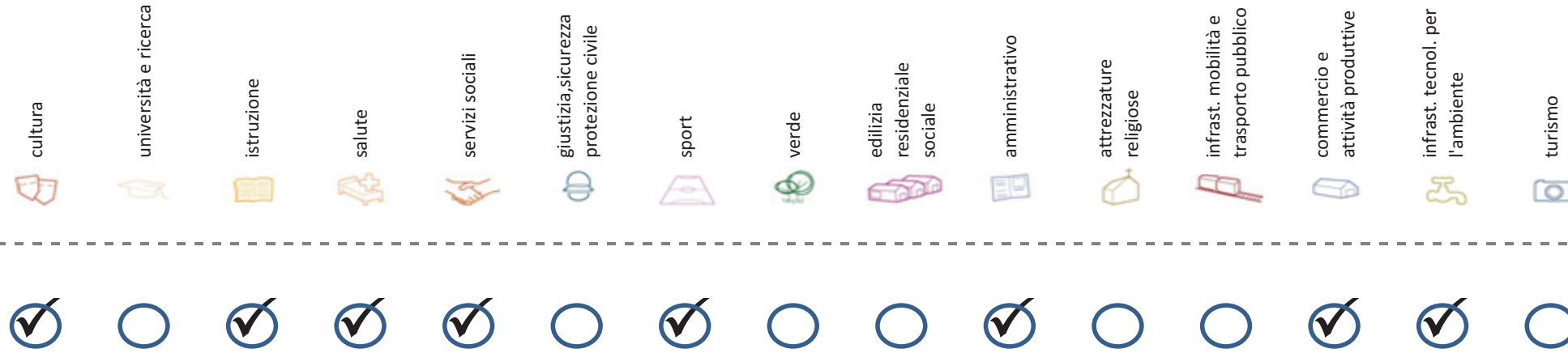
Ascolto della Città



problemi **POTENZIALITA'**

Considerazioni derivanti dall'analisi dei media (carta stampata e web) e dagli incontri pubblici nel periodo che va da giugno 2007 a giugno 2008.

Soddisfazione del bisogno di servizi



Servizi di natura territoriale per cui è possibile misurare il livello di soddisfazione del bisogno in rapporto ai bacini di utenza potenziale

Esprime la quota di popolazione residente nel NIL che, essendo potenzialmente target del servizio, rischia di non essere servita sulla base dell'offerta presente.

Ha la funzione di ponderare il bisogno potenzialmente insoddisfatto rilevato "entro il NIL" rispetto al complessivo bisogno del servizio espresso a livello cittadino.

Indice sintetico che quantifica il **livello di criticità potenziale del NIL** per il servizio sulla base delle due precedenti misure. La scala va da 0 (bisogno soddisfatto) a 5 (segnale d'attenzione).

Per la metodologia completa si veda il documento "Il Piano dei Servizi del Comune di Milano – Metodologia e analisi del bisogno di servizi"

Categoria	Tipologia di servizio	% di bisogno non soddisfatto entro il NIL	% di bisogno non soddisfatto del NIL rispetto al bisogno cittadino	Livello di criticità da 0 a 5
Cultura	Biblioteche di quartiere	-	-	-
	Nidi d'infanzia	-	-	-
Istruzione	Scuole per l'infanzia	-	-	-
	Scuole primarie	-	-	-
	Scuole sec. di I grado	-	-	-
Salute	Consultori pediatrici	-	-	-
	Strutture ambulatoriali	-	-	-
	Farmacie	-	-	-
Commercio e att. produttive	Medici di med. generale	-	-	-
	Pediatri di libera scelta	-	-	-
	Mercati rionali coperti	-	-	-

Categoria	Tipologia di servizio	% di bisogno non soddisfatto entro il NIL	% di bisogno non soddisfatto del NIL rispetto al bisogno cittadino	Livello di criticità da 0 a 5
	CAM	-	-	-
Servizi sociali	CAG	-	-	-
	CSRCA	-	-	-
Sport	Centri sportivi Calcio	-	-	-
	Centri sportivi	-	-	-
	Palestre	-	-	-
Amministrativo	Piscine coperte	-	-	-
	Strut. sport. oratoriali	-	-	-
Infrast. tecnol. per l'ambiente	Sedi di Milano semplice	-	-	-
	Uffici postali	-	-	-
	Riciclerie	-	-	-

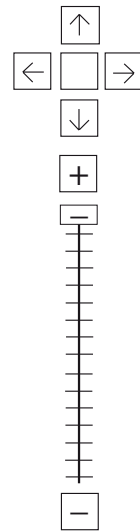
indicatori territoriali

Analisi delle superfici	Analisi mobilità	Analisi esercizi di vicinato	Caratteristiche NIL
<p>Superficie Totale (estensione areale totale, al lordo delle strade) 31,2 ha</p> <p>Aree in trasformazione da PGT -</p> <p>Superficie coperta / ha 9,6 % / 3,0 ha</p> <p>Superficie coperta ERP/ ha -</p> <p>Aree a verde / ha -</p>	<p>Mezzi pubblici Numero fermate metro (FNM, Passante) 0 Numero fermate mezzi di superficie 4 pari a 0,1 unità/ha</p> <p>Mobilità Ambiente Piste ciclabili - Superficie sosta veicoli -</p>	<p>Numero di esercizi di vicinato 5 pari a 0,2 unità/ha</p> <p>Numero di esercizi commerciali media struttura di vendita 0,0 unità</p> <p>Numero di esercizi commerciali grande struttura di vendita 0,0 unità</p> <p>Numero di pubblici esercizi 7 pari a 0,2 unità/ha</p> <p>Superficie di vendita di esercizi di vicinato per unità di superficie territoriale 6 mq/ha pari a 0,2 mq/ab</p> <p>Superficie di vendita per esercizi di media distribuzione per unità di superficie 0,0 mq/ha pari a 0,0 mq/ab</p> <p>Numero imprese (2007) 1 unità</p>	<p>Presenza servizi sovra NIL -</p> <p>Presenza barriere fisiche (che rendono chiuso il NIL) -</p>

trasformazioni in corso

Denominazione	St	superficie lorda di pavimento						
		totale	residenza	commercio	terziario	ricettivo	produttivo	funzioni compatibili
C14.01 - PZ197 (Lotto2 MI191 - Zama-Salomone)	-	-	-	-	-	-	-	-
C.14.07 - PZ197 (Lotto MI197 - Chiaravalle)	-	-	-	-	-	-	-	-
Conv R.5.3 San Bernardo CEc6	-	-	-	-	-	-	-	-
Ist R.5.3 San Bernardo 22 CEc4	-	-	-	-	-	-	-	-
Ist R.5.3 San Bernardo 28 PR3	-	-	-	-	-	-	-	-
Ist R.5.3 San Bernardo 47 PR2	-	-	-	-	-	-	-	-

stima della popolazione a fine insediamento																			
classi d'età												n° componenti							
0-2	3-5	6-10	11-13	14-16	17-18	19-24	25-34	35-44	45-54	55-64	65-74	75+	Tot	1	2	3	4	5+	Tot
-	-	-	-	-	-	-	-	-	-	-	-	-	-	-	-	-	-	-	-
-	-	-	-	-	-	-	-	-	-	-	-	-	-	-	-	-	-	-	-
-	-	-	-	-	-	-	-	-	-	-	-	-	-	-	-	-	-	-	-
-	-	-	-	-	-	-	-	-	-	-	-	-	-	-	-	-	-	-	-
-	-	-	-	-	-	-	-	-	-	-	-	-	-	-	-	-	-	-	-
-	-	-	-	-	-	-	-	-	-	-	-	-	-	-	-	-	-	-	-
-	-	-	-	-	-	-	-	-	-	-	-	-	-	-	-	-	-	-	-
-	-	-	-	-	-	-	-	-	-	-	-	-	-	-	-	-	-	-	-
-	-	-	-	-	-	-	-	-	-	-	-	-	-	-	-	-	-	-	-
-	-	-	-	-	-	-	-	-	-	-	-	-	-	-	-	-	-	-	-
-	-	-	-	-	-	-	-	-	-	-	-	-	-	-	-	-	-	-	-
-	-	-	-	-	-	-	-	-	-	-	-	-	-	-	-	-	-	-	-
-	-	-	-	-	-	-	-	-	-	-	-	-	-	-	-	-	-	-	-
-	-	-	-	-	-	-	-	-	-	-	-	-	-	-	-	-	-	-	-
-	-	-	-	-	-	-	-	-	-	-	-	-	-	-	-	-	-	-	-

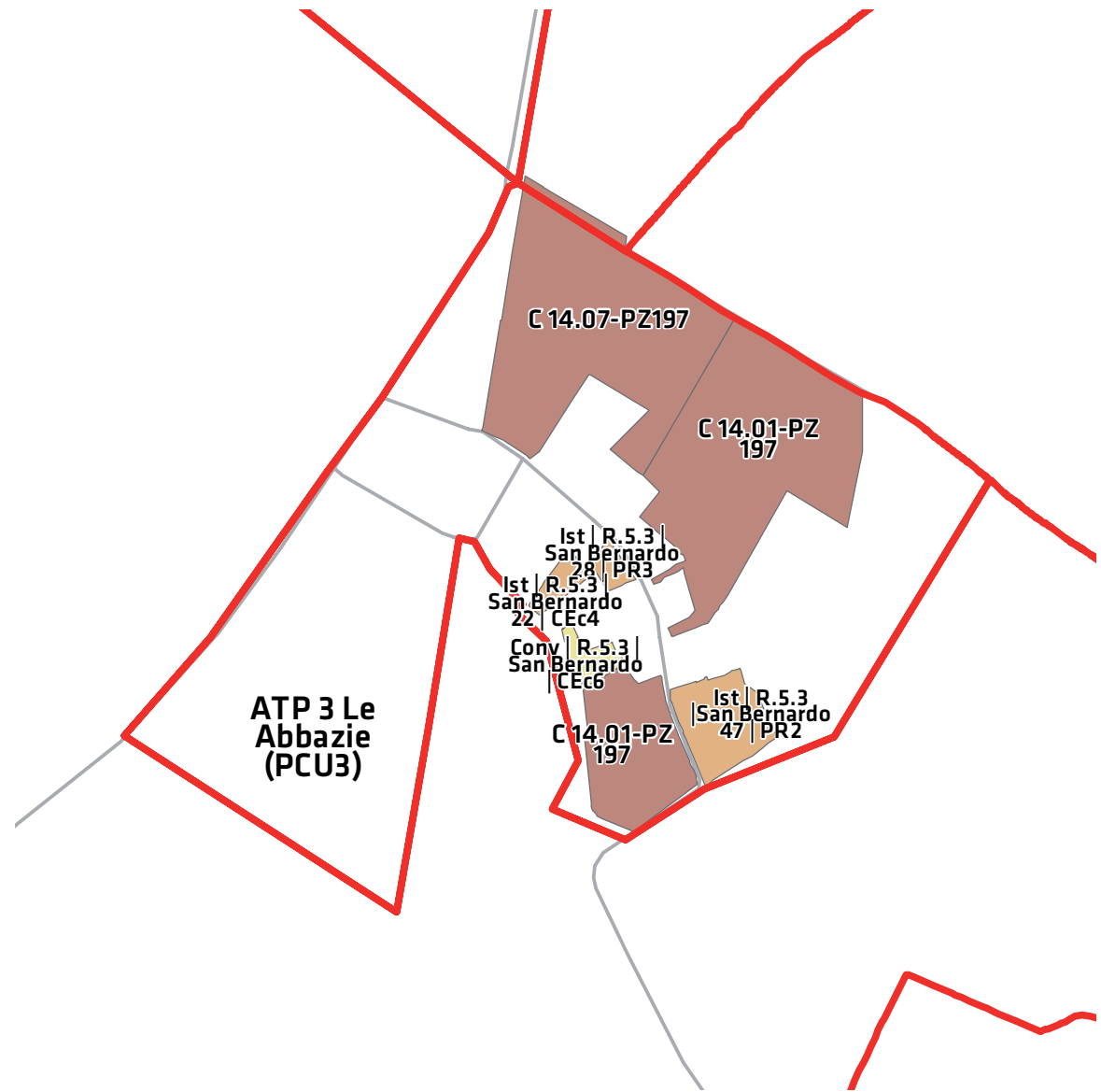


200 m
1000 ft

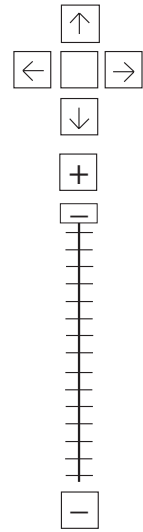
Legenda

- Rete stradale
- Perimetri NIL
- ATU
- Piano delle alienazioni
- Accordi di Programma
- Accordo Quadro
- Bando
- Convenzione
- Istanza
- Progetti viabilistici Expo
- PA
- PA Obbligatorie
- PCC in deroga
- PII e opere esterne
- PIR
- PRECU
- PRU
- Protocollo di Intesa
- VAR
- Zona C

Nome	Standard totale (mq)	Cessione/asservimento aree	Cessione/asservimento parcheggi	Standard monetizzato (mq)	Standard qualitativo (tipologia)	Standard qualitativo (mq eq.)	Opere aggiuntive	Urbanizzazione primaria/secondaria

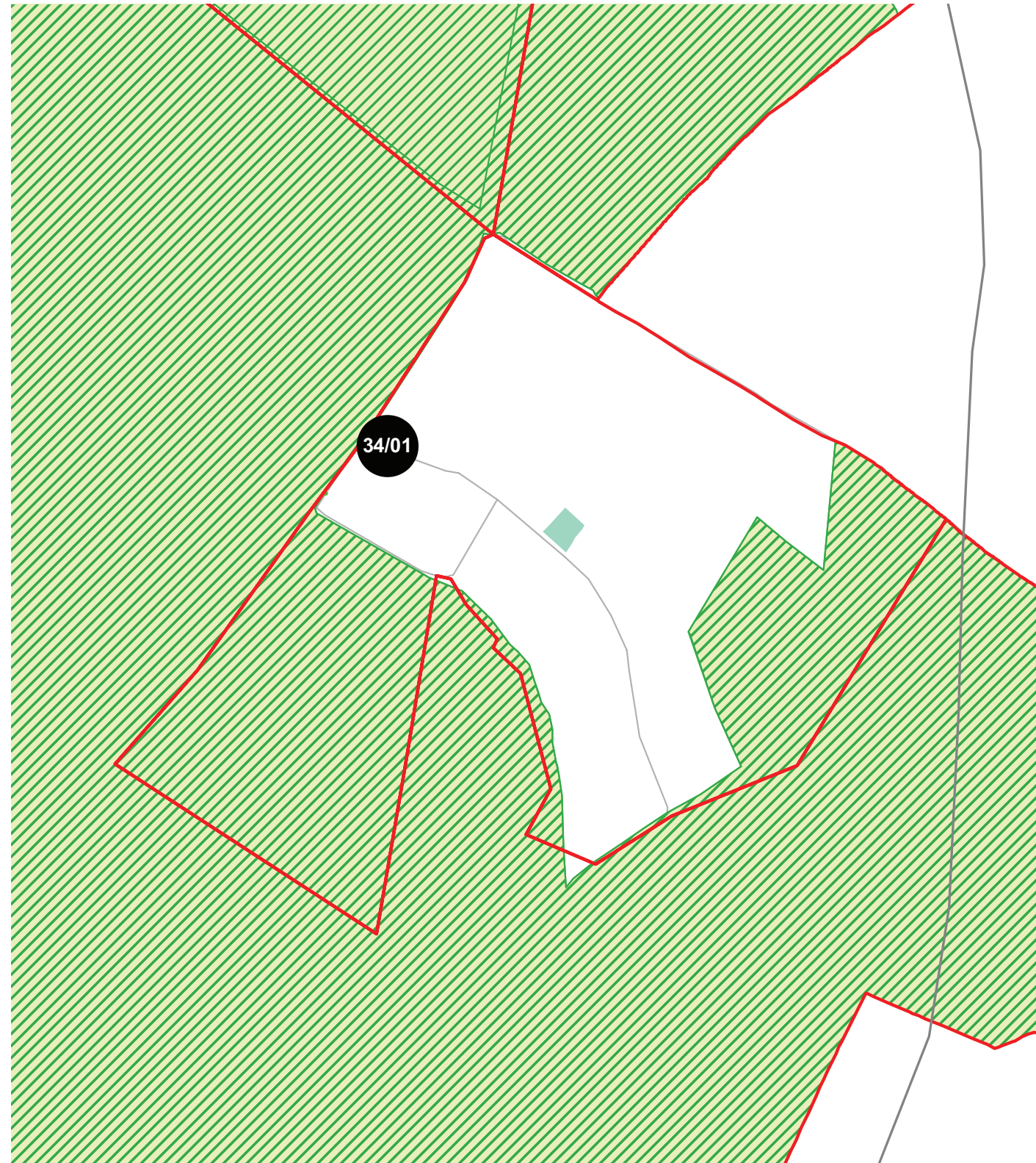


progettazione locale



200 m
1000 ft

- Legenda**
- Rete stradale
 - Perimetri NIL
 - Raggi verdi
 - Verde esistente
 - ▨ Verde programmato
 - Parchi regionali
 - ▨ Aree pedonali
 - ▨ Piani di cintura urbana
 - Ambiti di trasformazione
 - Centralità locali
 - Rete trasporto pubblico esistente
 - - - Rete trasporto pubblico programmato
 - Fermate MM esistenti
 - Fermate MM programmate

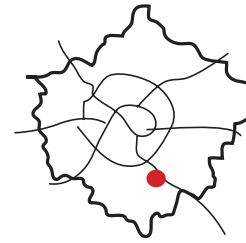


Riqualificazione e realizzazione di percorsi ciclopedonali e aree di sosta e svago all'interno del Parco Sud.

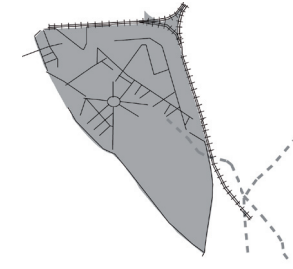
Interventi specifici

- 34/01 Via San Bernardo
Realizzare nuovi percorsi ciclabili (collegamento con via Omero)

analisi



localizzazione NIL



mappa del NIL

Residenti: **36.163**
Variazione prevista al 2032: 39.817 (+10,1%)

Densità abitativa (ab/km2): **9.937**
Densità prevista al 2032: 10.941

Struttura per età

Bambini (0-5): **1.884 (5,2%)**
Variazione prevista al 2032: 1.879 (-0,3%)

Minorenni (0-17): **5.287 (14,6%)**
Variazione prevista al 2032: 5.528 (+4,6%)

Giovani (18 - 34): **6.587 (18,2%)**
Variazione prevista al 2032: 7.430 (+12,8%)

Anziani (65+): **8.865 (24,5%)**
Variazione prevista al 2032: 9.082 (+2,4%)

"Grandi" anziani (85+): **1.507 (4,2%)**
Variazione prevista al 2032: 1.942 (+28,9%)

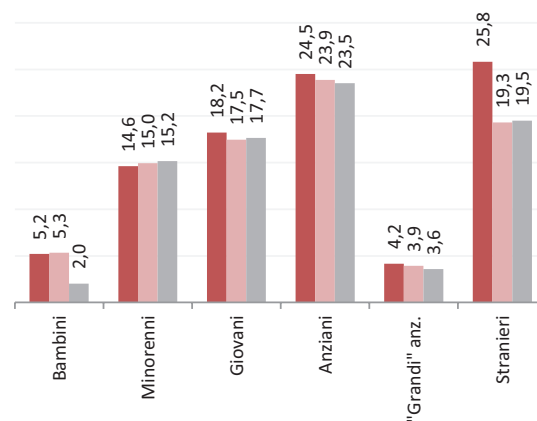
Popolazione straniera

Totale stranieri: **9.341 (25,8%)**

Minorenni tra gli stranieri: **1.933 (20,7%)**

Cittadinanze prevalenti (% su totale stranieri)

1° Filippina 1588 (42,2%)
2° Egiziana 1580 (42%)
3° Peruviana 834 (22,2%)



Dotazione di servizi

Dotazione servizi: **mq**
Per abitante: mq/ab

Dotazione minima: **mq**
Per abitante: mq/ab

Dotazione min. Milano: **mq**
Per abitante: mq/ab

Destinazione d'uso degli edifici

Residenziale: **54,8%**
A Milano: 60,2%

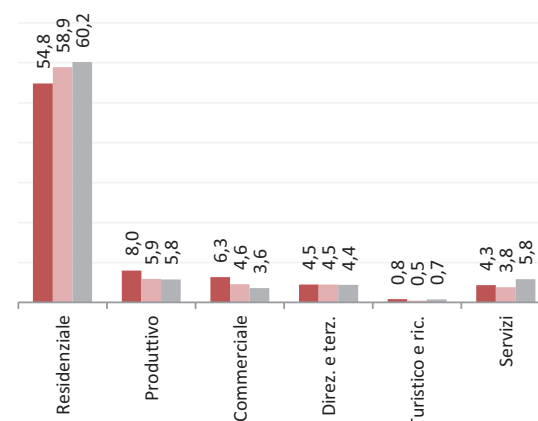
Produttivo: **8,0%**
A Milano: 5,8%

Commerciale: **6,3%**
A Milano: 3,6%

Direzionale e terziario: **4,5%**
A Milano: 4,4%

Turistico e ricettivo: **0,8%**
A Milano: 0,7%

Servizi: **4,3%**
A Milano: 5,8%



Potenzialità

Progetto per l'area Ex-Porto di Mare e possibilità di recupero delle cascine. Sono presenti diversi centri socio-ricreativi e la rassegna "Camminando attraverso la voce".


Problemi

L'asse di Corso Lodi e di Piazza Corvetto è sovraccarico di traffico. Gli stabili popolari sono interessati da degrado edilizio e problemi sociali. Le associazioni del quartiere di richiedono spazi.

Considerazioni derivanti dall'analisi dei media (carta stampata e web) e dagli incontri pubblici nel periodo che va da giugno 2007 a giugno 2008.

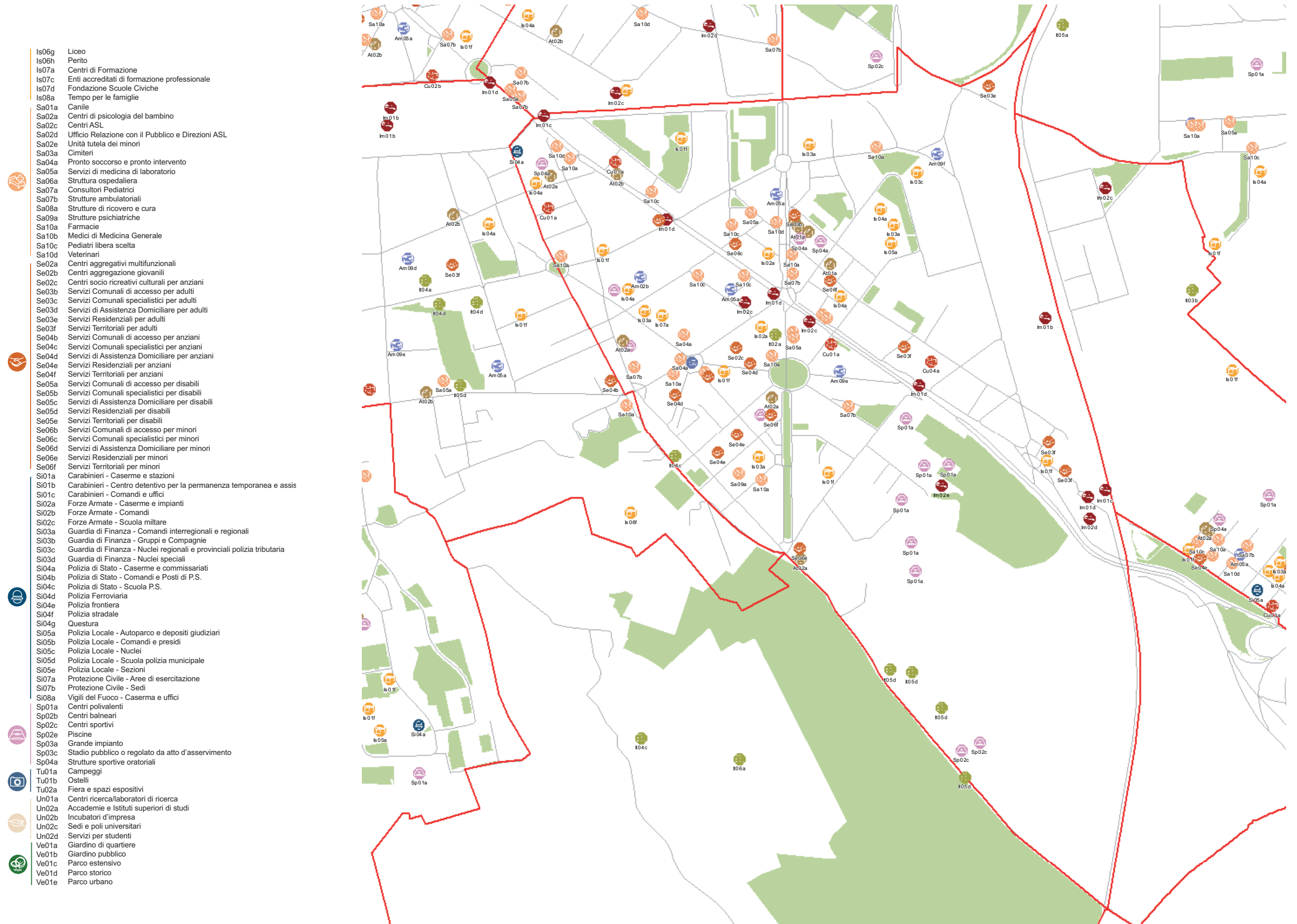
I dati sulla condizione demografica e su servizi ed edifici sono stati elaborati dal Settore Statistica e dal Settore Pianificazione Strategica. I dati sulla percezione dei cittadini derivano dall'analisi dei media (carta stampata e web) e da incontri pubblici appositamente svolti.

servizi esistenti e programmati*



Mappatura

- Am01a Borsas
- Am02a Centro cucina e mensa
- Am02b Consigli di Zona
- Am02c Magazzini e depositi
- Am02d Sedi istituzionali comunali
- Am02e Uffici comunali
- Am03a Consolato
- Am05a Poste - Agenzie di base e uffici succursali
- Am06a Sedi istituzionali provinciali
- Am06b Uffici provinciali
- Am07a Sedi istituzionali regionali
- Am07b Uffici regionali
- Am08a Prefettura
- Am08b Uffici, provveditorati e agenzie statali
- Am09a Acqua potabile uffici
- Am09b Edilizia residenziale uffici
- Am09c Energia elettrica uffici
- Am09d Gas metano uffici
- Am09e Poste e telecomunicazioni uffici
- Am09f Previdenza e assistenza uffici
- Am09g Trasporti e mobilità uffici
- At01a Istituti, opere e fondazioni religiose
- At02a Chiese e santuari cattolici
- At02b Luoghi per il culto e centri di confessioni religiose
- At02c Oratori e opere parrocchiali
- At03a Uffici ecclesiastici
- Co02a Mercati rionali
- Co03b Mercato floricolo
- Co03c Mercato ittico
- Co03d Mercato ortofrutticolo
- Cu01a Associazioni culturali
- Cu02a Centri sociali e ricreativi
- Cu02b Sedi di associazioni socio-culturali e di categoria
- Cu03a Archivi
- Cu03b Biblioteche Centrali
- Cu03c Biblioteche di quartiere
- Cu03d Specialistiche e di conservazione
- Cu03e Centri di documentazione e altre biblioteche
- Cu04a Centri congressi e sale conferenze
- Cu06b Istituti Culturali e monumenti
- Cu06d Musei
- Cu06e Sedi espositive
- Cu07b Scuola di cinema
- Cu07c Scuola di danza
- Cu07d Scuola di musica
- Cu07e Scuola di teatro
- Cu08a Auditorium
- Cu08b Polifunzionale
- Cu08c Teatro
- Ed02b Residenza in locazione a canone convenzionato
- Ed02d Residenza pubblica
- Ed02e Residenza per studenti
- Gi01a Istituti penali
- Gi01b Istituti penali minorili
- Gi02a Tribunali
- Gi02c Uffici giudiziari
- Im01a Aeroporti
- Im01b Scali e depositi ferroviari
- Im01c Stazioni ferroviarie
- Im01d Stazioni MM
- Im02a Parcheggi pertinenziali
- Im02c Parcheggi pubblici esterni alla carreggiata
- Im02d Parcheggi pubblici d'interscambio
- Im02e Parcheggi pubblici per i grandi servizi pubblici
- It01a Depositi autobus, tram e metropolitana
- It01b Depositi e autorimesse (Gestione rifiuti)
- It02a Impianti e sezioni distaccate acqua potabile
- It03a Cabine e impianti gas metano
- It03b Cogeneratori gas metano
- It04a Cabine elettriche
- It04c Stazioni e sottostazioni elettriche
- It04d Unità e poli operativi distribuzione energia elettrica
- It05a Impianti di raccolta rifiuti
- It05c Smaltimento rifiuti
- It05d Impianti smaltimento e recupero rifiuti
- It06a Depuratori
- It06b Sgrigliatori
- Is01a Centro giochi
- Is01b Centro prima infanzia
- Is01c Micronido
- Is01d Nidi d'infanzia
- Is01g Nido aziendale
- Is01h Nido famiglia
- Is02a Scuole di formazione professionale
- Is03a Scuole per l'infanzia
- Is03b Scuole per l'infanzia speciali
- Is03c Scuole per l'infanzia straniere
- Is04a Scuole primarie
- Is04b Scuole primarie speciali
- Is04c Scuole primarie straniere
- Is05a Scuole secondarie inferiori
- Is05b Scuole secondarie inferiori speciali
- Is05c Scuole secondarie inferiori straniere
- Is06a Conservatorio
- Is06b Istituto d'Arte
- Is06c Istituto istruzione superiore
- Is06d Istituto magistrale
- Is06e Istituto professionale
- Is06f Istituto tecnico
- Is06g Liceo
- Is06h Perito
- Is07a Centri di Formazione
- Is07c Enti accreditati di formazione professionale
- Is07d Fondazione Scuole Civiche
- Is08a Tempo per le famiglie
- Sa01a Canile
- Sa02a Centri di psicologia del bambino
- Sa02c Centri ASL
- Sa02d Ufficio Relazione con il Pubblico e Direzioni ASL
- Sa02e Unità tutela dei minori
- Sa03a Cimiteri
- Sa04a Pronto soccorso e pronto intervento
- Sa05a Servizi di medicina di laboratorio
- Sa06a Struttura ospedaliera
- Sa07a Consultori Pediatrici
- Sa07b Strutture ambulatoriali
- Sa08a Strutture di ricovero e cura
- Sa09a Strutture psichiatriche
- Sa10a Farmacie
- Sa10b Medici di Medicina Generale
- Sa10c Pediatri libera scelta
- Sa10d Veterinari
- Se02a Centri aggregativi multifunzionali
- Se02b Centri aggregazione giovanili
- Se02c Centri socio ricreativi culturali per anziani
- Se03b Servizi Comunali di accesso per adulti
- Se03c Servizi Comunali specialistici per adulti
- Se03d Servizi di Assistenza Domiciliare per adulti
- Se03e Servizi Residenziali per adulti
- Se03f Servizi Territoriali per adulti
- Se04b Servizi Comunali di accesso per anziani
- Se04c Servizi Comunali specialistici per anziani
- Se04d Servizi di Assistenza Domiciliare per anziani
- Se04e Servizi Residenziali per anziani
- Se04f Servizi Territoriali per anziani
- Se05a Servizi Comunali di accesso per disabili
- Se05b Servizi Comunali specialistici per disabili
- Se05c Servizi di Assistenza Domiciliare per disabili
- Se05d Servizi Residenziali per disabili
- Se05e Servizi Territoriali per disabili
- Se06b Servizi Comunali di accesso per minori
- Se06c Servizi Comunali specialistici per minori
- Se06d Servizi di Assistenza Domiciliare per minori
- Se06e Servizi Residenziali per minori
- Se06f Servizi Territoriali per minori
- Si01a Carabinieri - Caserme e stazioni
- Si01b Carabinieri - Centro detentivo per la permanenza temporanea e assis
- Si01c Carabinieri - Comandi e uffici
- Si02a Forze Armate - Caserme e impianti
- Si02b Forze Armate - Comandi
- Si02c Forze Armate - Scuola militare
- Si03a Guardia di Finanza - Comandi interregionali e regionali
- Si03b Guardia di Finanza - Gruppi e Compagnie
- Si03c Guardia di Finanza - Nuclei regionali e provinciali polizia tributaria
- Si03d Guardia di Finanza - Nuclei speciali
- Si04a Polizia di Stato - Caserme e commissariati
- Si04b Polizia di Stato - Comandi e Posti di P.S.
- Si04c Polizia di Stato - Scuola P.S.
- Si04d Polizia Ferroviaria
- Si04e Polizia frontiera
- Si04f Polizia stradale
- Si04g Questura
- Si05a Polizia Locale - Autoparco e depositi giudiziari
- Si05b Polizia Locale - Comandi e presidi
- Si05c Polizia Locale - Nuclei
- Si05d Polizia Locale - Scuola polizia municipale
- Si05e Polizia Locale - Sezioni
- Si07a Protezione Civile - Aree di esercitazione
- Si07b Protezione Civile - Sedi
- Si08a Vigili del Fuoco - Caserma e uffici
- Sp01a Centri polivalenti
- Sp02b Centri balneari
- Sp02c Centri sportivi
- Sp02d Piscine
- Sp03a Grande impianto
- Sp03c Stadio pubblico o regolato da atto d'asservimento
- Sp04a Strutture sportive oratoriali
- Tu01a Campeggi
- Tu01b Ostelli
- Tu02a Fiera e spazi espositivi
- Un01a Centri ricerca/laboratori di ricerca
- Un02a Accademie e Istituti superiori di studi
- Un02b Incubatori d'impresa
- Un02c Sedi e poli universitari
- Un02d Servizi per studenti
- Ve01a Giardino di quartiere
- Ve01b Giardino pubblico
- Ve01c Parco estensivo
- Ve01d Parco storico
- Ve01e Parco urbano



*Servizi programmati dal Piano Triennale delle Opere Pubbliche (PTOOPP)



Offerta complessiva servizi

3 Cu01a	1 Is01e	3 Sa04a	1 Se02a	1 Si04a	4 Sp01a	129.425 mq Ve01a	1 Am02a	3 At01a	1 Im01b	1 Co02a	1 It02a
1 Cu02a	7 Is01f	2 Sa05a	1 Se02b	1 Si04d	1 Sp02c	128.092 mq Ve01e	1 Am02b	6 At02a	1 Im01c		1 It04c
3 Cu02b	6 Is02a	1 Sa07a	1 Se02c	2 Si05b	1 Sp02e		2 Am02e	1 At02b	4 Im01d		
1 Cu03c	8 Is03a	7 Sa07b	4 Se02c		5 Sp04a		2 Am05a		2 Im01d		
1 Cu04a	1 Is03c	1 Sa09a	1 Se03b				1 Am09e		2 Im02c		
1 Cu08c	7 Is04a	8 Sa10a	2 Se03c				1 Am09f		1 Im02d		
	1 Is04c	4 Sa10c	3 Se03d						1 Im02e		
	7 Is04a	8 Sa10a	9 Se03e						1 Im02e		
	1 Is04c	4 Sa10c	1 Se03f						4 Im02a (sotterraneo)		
	3 Is05a	3 Sa10d	1 Se04b								
	1 Is05c		12 Se04d								
	1 Is06g		2 Se04e								
	1 Is07a		3 Se04f								
			1 Se05a								
			6 Se05c								
			3 Se05e								
			1 Se06b								
			1 Se06c								
			1 Se06d								
			3 Se06e								
			7 Se06f								

TOT. (mq)

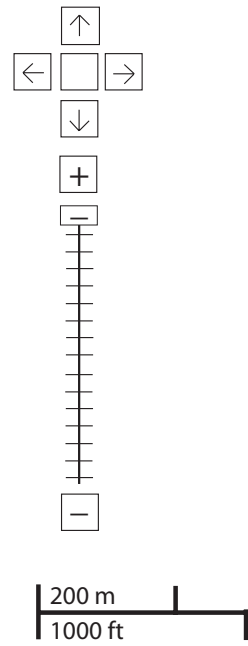
di cui

SERVIZI INDISPENSABILI (mq)

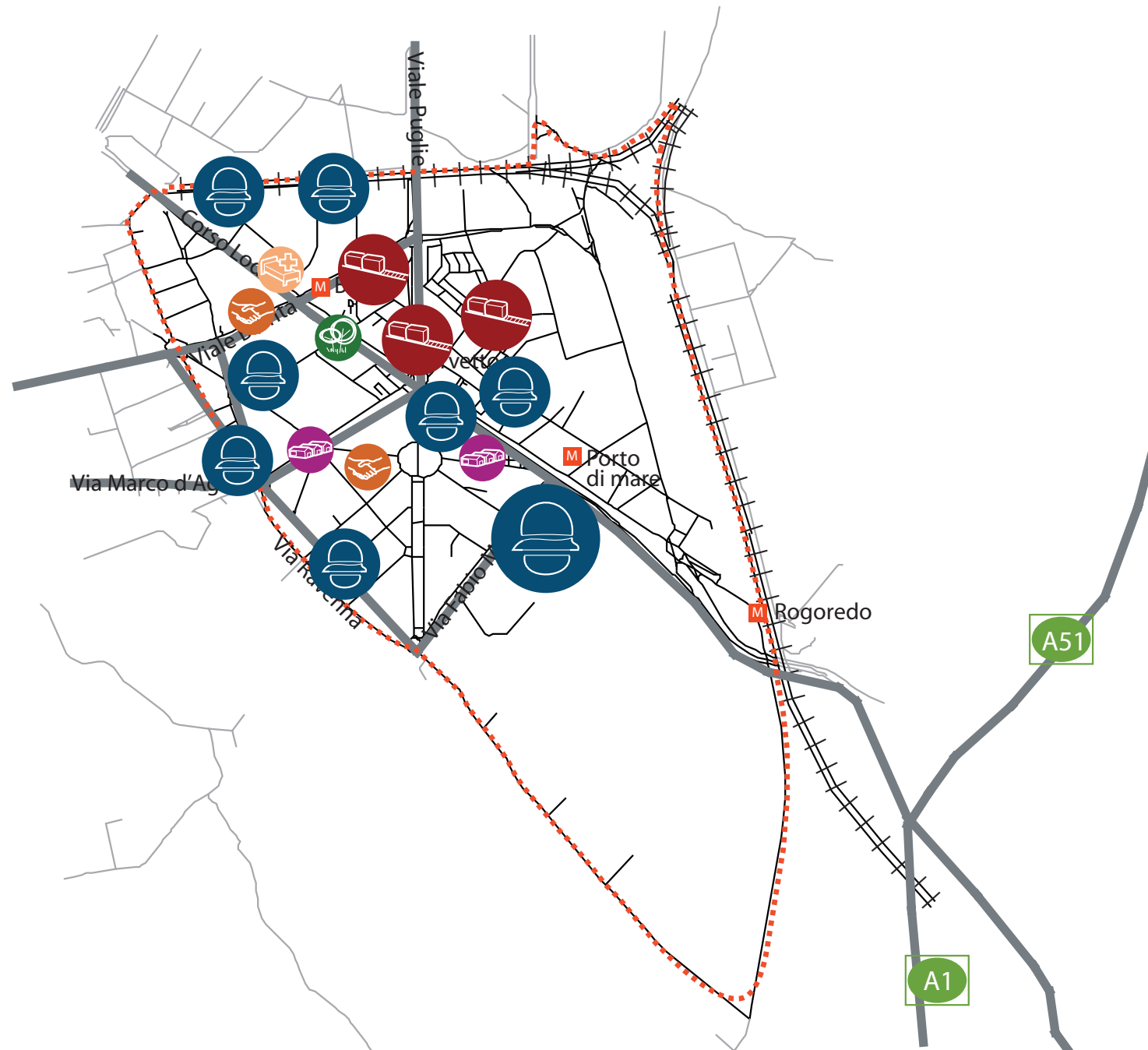
-	-	96.210	22.431	34.156	-	97.500	257.517	-	11.856	13.862	214.899	1.111	2.493	-
-	-	71.391	22.431	34.156	-	97.500	257.517	-	7.790	-	42.536	-	2.493	-

problemi

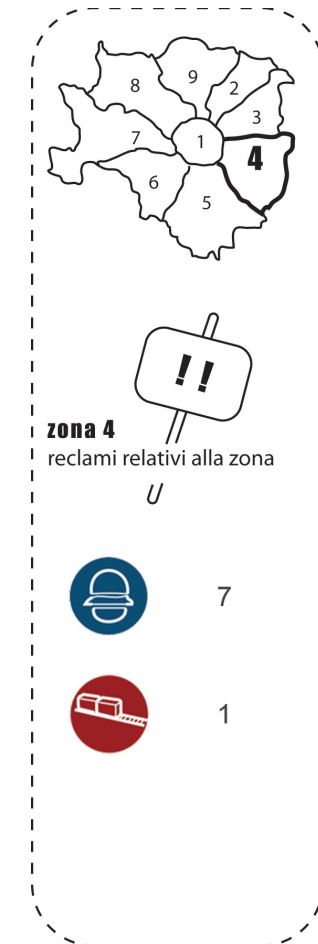
- cultura
- università e ricerca
- istruzione
- salute
- servizi sociali
- giustizia, sicurezza e protezione civile
- sport
- verde
- edilizia residenziale sociale
- amministrativo
- attrezzature religiose
- infrastrutture per mobilità e trasporto pubblico
- commercio e attività produttive
- infrastrutture tecnologiche e per l'ambiente
- turismo



Ascolto della Città


















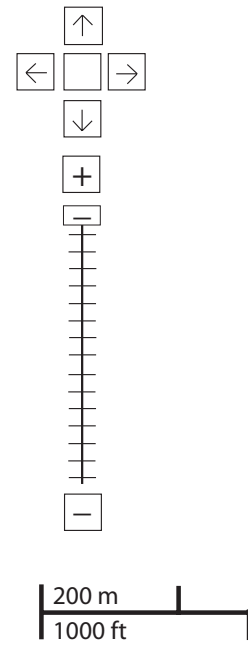
PROBLEMI	potenzialità
----------	--------------



Considerazioni derivanti dall'analisi dei media (carta stampata e web) e dagli incontri pubblici nel periodo che va da giugno 2007 a giugno 2008.

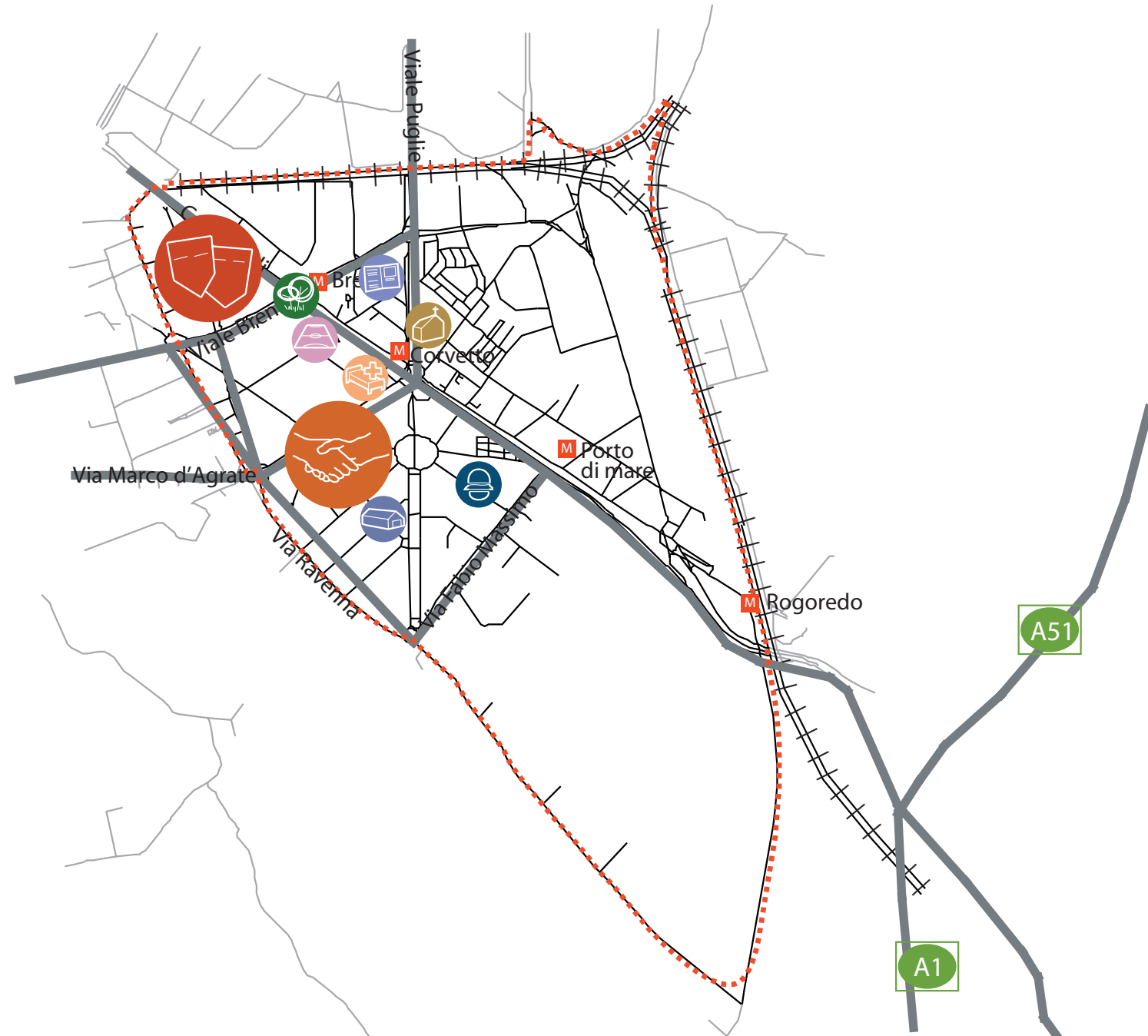
potenzialità

- cultura

- università e ricerca

- istruzione

- salute

- servizi sociali

- giustizia, sicurezza e protezione civile

- sport

- verde

- edilizia residenziale sociale

- amministrativo

- attrezzature religiose

- infrastrutture per mobilità e trasporto pubblico

- commercio e attività produttive

- infrastrutture tecnologiche e per l'ambiente

- turismo




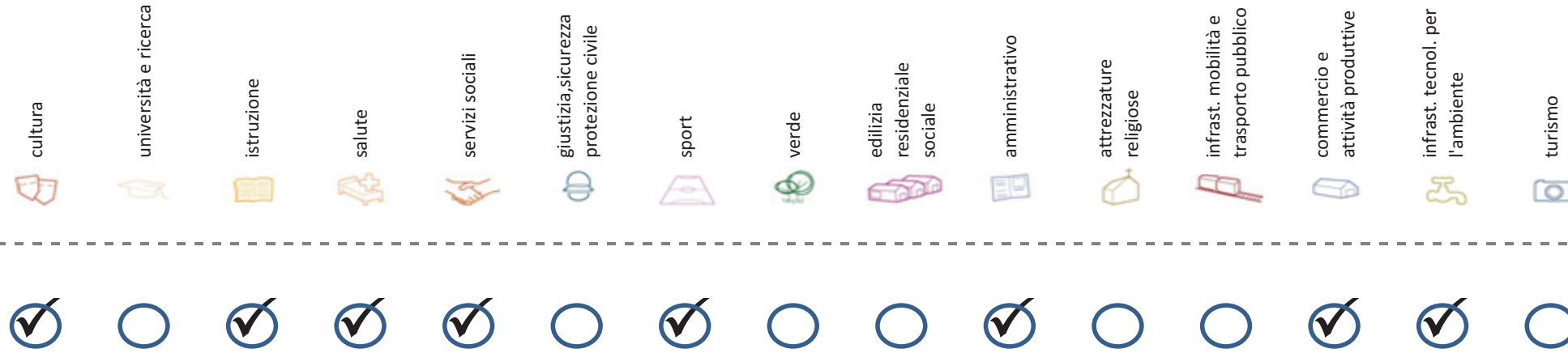
Ascolto della Città

problemi **POTENZIALITA'**



Considerazioni derivanti dall'analisi dei media (carta stampata e web) e dagli incontri pubblici nel periodo che va da giugno 2007 a giugno 2008.

Soddisfazione del bisogno di servizi



Servizi di natura territoriale per cui è possibile misurare il livello di soddisfazione del bisogno in rapporto ai bacini di utenza potenziale

Esprime la quota di popolazione residente nel NIL che, essendo potenzialmente target del servizio, **rischia di non essere servita sulla base dell'offerta presente.**

Ha la funzione di ponderare il bisogno potenzialmente insoddisfatto rilevato "entro il NIL" **rispetto al complessivo bisogno del servizio espresso a livello cittadino.**

Indice sintetico che quantifica il **livello di criticità potenziale del NIL** per il servizio sulla base delle due precedenti misure. La scala va da **0 (bisogno soddisfatto)** a **5 (segnale d'attenzione)**.

Per la metodologia completa si veda il documento **"Il Piano dei Servizi del Comune di Milano – Metodologia e analisi del bisogno di servizi"**

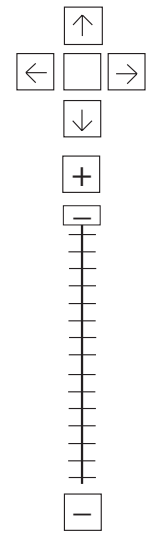
Categoria	Tipologia di servizio	% di bisogno non soddisfatto entro il NIL	% di bisogno non soddisfatto del NIL rispetto al bisogno cittadino	Livello di criticità da 0 a 5
Cultura	Biblioteche di quartiere	2,5%	0,2%	1
	Nidi d'infanzia	22,8%	2,3%	4
Istruzione	Scuole per l'infanzia	54,6%	2,2%	3
	Scuole primarie	3,8%	0,5%	1
	Scuole sec. di I grado	3,3%	0,4%	1
	Consultori pediatrici	26,3%	1,0%	1
Salute	Strutture ambulatoriali	2,7%	0,3%	1
	Farmacie	16,5%	12,2%	1
	Medici di med. generale	0,1%	0,1%	1
	Pediatri di libera scelta	43,0%	2,4%	2
Commercio e att. produttive	Mercati rionali coperti	18,7%	0,8%	1

Categoria	Tipologia di servizio	% di bisogno non soddisfatto entro il NIL	% di bisogno non soddisfatto del NIL rispetto al bisogno cittadino	Livello di criticità da 0 a 5
Servizi sociali	CAM	2,5%	0,2%	1
	CAG	0,1%	0,0%	1
Sport	CSRCA	0,7%	0,1%	1
	Centri sportivi Calcio	73,3%	4,4%	4
	Centri sportivi	72,4%	6,3%	4
	Palestre	11,9%	0,7%	1
Amministrativo	Piscine coperte	0,0%	0,0%	0
	Strut. sport. oratoriali	2,2%	0,5%	1
	Sedi di Milano semplice	46,4%	1,3%	1
Infrast. tecnol. per l'ambiente	Uffici postali	19,9%	1,9%	1
	Riciclerie	99,7%	9,0%	5

indicatori territoriali

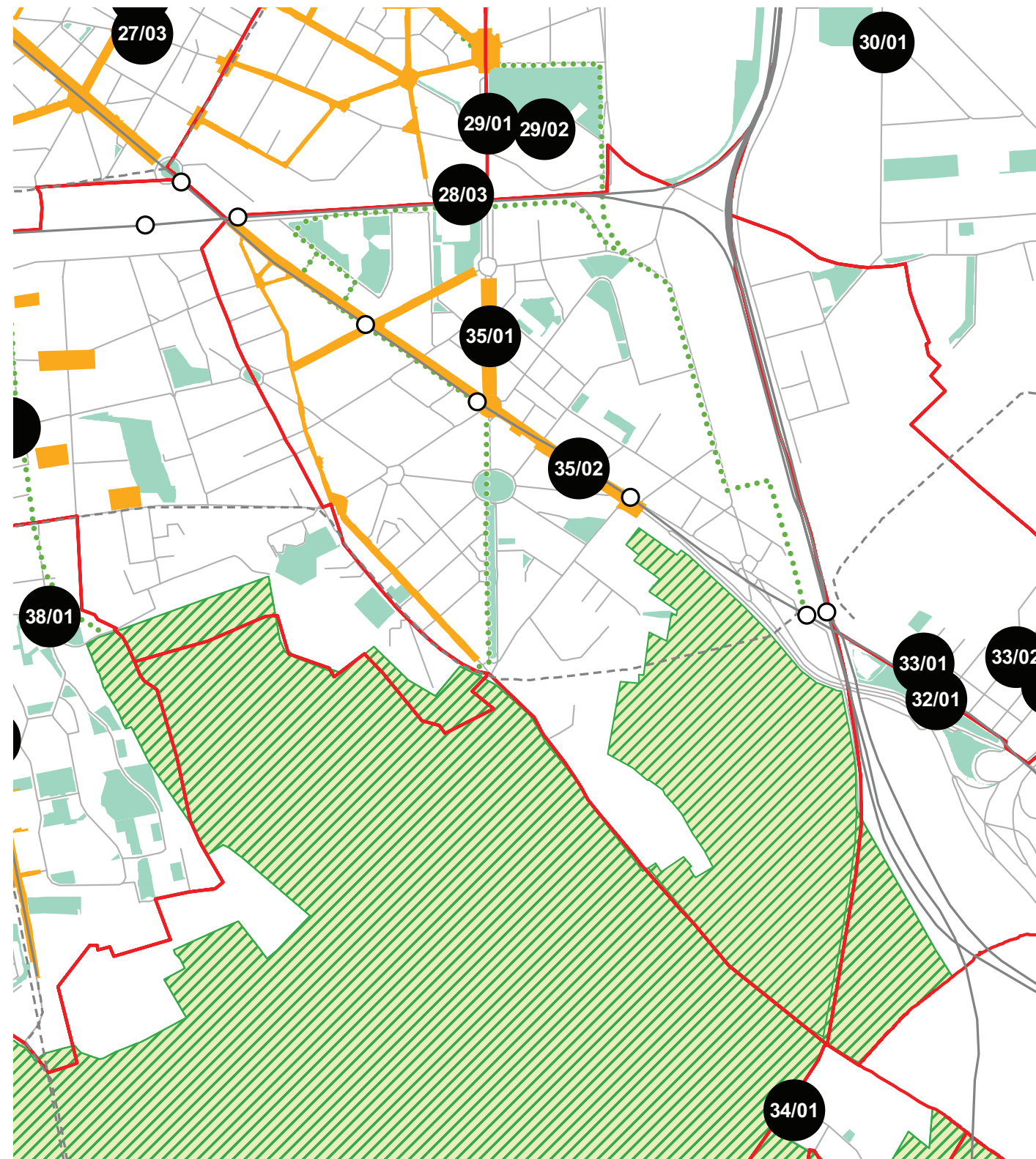
Analisi delle superfici	Analisi mobilità	Analisi esercizi di vicinato	Caratteristiche NIL
<p>Superficie Totale (estensione areale totale, al lordo delle strade) 363,91 ha</p> <p>Aree in trasformazione da PGT % / ha</p> <p>Superficie coperta / ha 17,07% / 62,1 ha</p> <p>Superficie coperta ERP/ ha % / ha</p> <p>Aree a verde / ha % / ha</p>	<p>Mezzi pubblici Numero fermate metro (FNM, Passante) 4 Numero fermate mezzi di superficie 54 pari a 0,15 unità/ha</p> <p>Mobilità Ambiente Piste ciclabili m/ab Superficie sosta veicoli</p>	<p>Numero di esercizi di vicinato 458 pari a 1,26 unità/ha</p> <p>Numero di esercizi commerciali media struttura di vendita 16 pari a 0,04 unità/ha</p> <p>Numero di esercizi commerciali grande struttura di vendita 2 unità</p> <p>Numero di pubblici esercizi 154 pari a 0,42 unità/ha</p> <p>Superficie di vendita di esercizi di vicinato per unità di superficie territoriale 65 mq/ha pari a 0,69 mq/ab</p> <p>Superficie di vendita per esercizi di media distribuzione per unità di superficie 25 mq/ha pari a 0,27 mq/ab</p> <p>Numero imprese (2007) 174unità</p>	<p>Presenza servizi sovra NIL -</p> <p>Presenza barriere fisiche (che rendono chiuso il NIL) -</p>

progettazione locale



200 m
1000 ft

- Legenda**
- Rete stradale
 - Perimetri NIL
 - ... Raggi verdi
 - Verde esistente
 - Verde programmato
 - Parchi regionali
 - Aree pedonali
 - Piani di cintura urbana
 - Ambiti di trasformazione
 - Centralità locali
 - Rete trasporto pubblico esistente
 - Rete trasporto pubblico programmato
 - Fermate MM esistenti
 - Fermate MM programmate



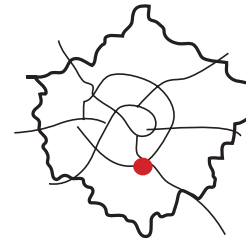
Riqualificazione del sotto-viadotto con spazi pubblici coperti e del sistema di accessi ai percorsi ciclabili del Parco Sud.

Il NIL è parte di un Ambito di Rinnovamento Urbano. E' da prevedere una riqualificazione generale dell'assetto infrastrutturale esistente.

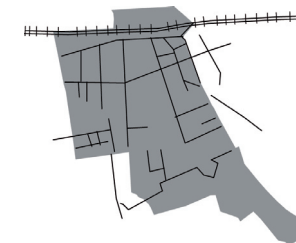
Interventi specifici

- 35/01 Viale Lucania
Riqualificare e ampliare le superfici pedonali con aree di sosta e servizi sotto il viadotto
- 35/02 Via Marochetti
Riqualificare e ampliare le superfici pedonali con aree di sosta e servizi sotto il viadotto

analisi



localizzazione NIL



mappa del NIL

Residenti: **11.562**
Variazione prevista al 2032: 11.968 (+3,5%)

Densità abitativa (ab/km2): **6.657**
Densità prevista al 2032: 6.891

Struttura per età

Bambini (0-5): **649 (5,6%)**
Variazione prevista al 2032: 596 (-8,2%)

Minorenni (0-17): **1.689 (14,6%)**
Variazione prevista al 2032: 1.651 (-2,2%)

Giovani (18 - 34): **2.631 (22,8%)**
Variazione prevista al 2032: 2.910 (+10,6%)

Anziani (65+): **1.996 (17,3%)**
Variazione prevista al 2032: 2.072 (+3,8%)

"Grandi" anziani (85+): **187 (1,6%)**
Variazione prevista al 2032: 379 (+102,7%)

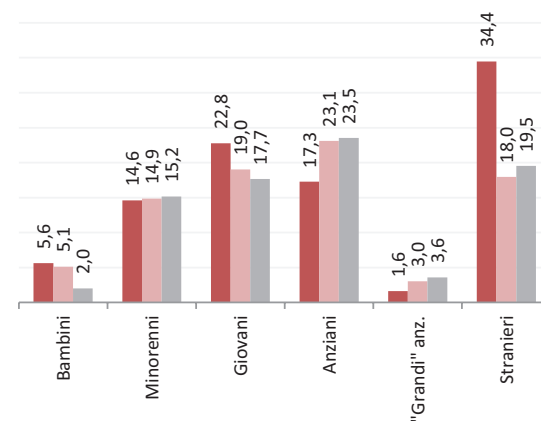
Popolazione straniera

Totale stranieri: **3.983 (34,4%)**

Minorenni tra gli stranieri: **719 (18,1%)**

Cittadinanze prevalenti (% su totale stranieri)

1° Egiziana	837 (63,8%)
2° Filippina	593 (45,2%)
3° Cingalese	312 (23,8%)



Dotazione di servizi

Dotazione servizi: **mq**
Per abitante: mq/ab

Dotazione minima: **mq**
Per abitante: mq/ab

Dotazione min. Milano: **mq**
Per abitante: mq/ab

Destinazione d'uso degli edifici

Residenziale: **34,5%**
A Milano: 60,2%

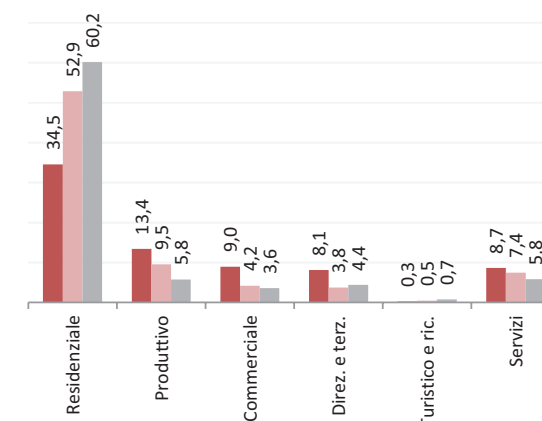
Produttivo: **13,4%**
A Milano: 5,8%

Commerciale: **9,0%**
A Milano: 3,6%

Direzionale e terziario: **8,1%**
A Milano: 4,4%

Turistico e ricettivo: **0,3%**
A Milano: 0,7%

Servizi: **8,7%**
A Milano: 5,8%



Potenzialità

La riqualificazione di un complesso industriale; lo sgombero dell'ex scalo ferroviario.


Problemi

Richieste di piste ciclabili, parcheggi sicuri per le biciclette.

Considerazioni derivanti dall'analisi dei media (carta stampata e web) e dagli incontri pubblici nel periodo che va da giugno 2007 a giugno 2008.

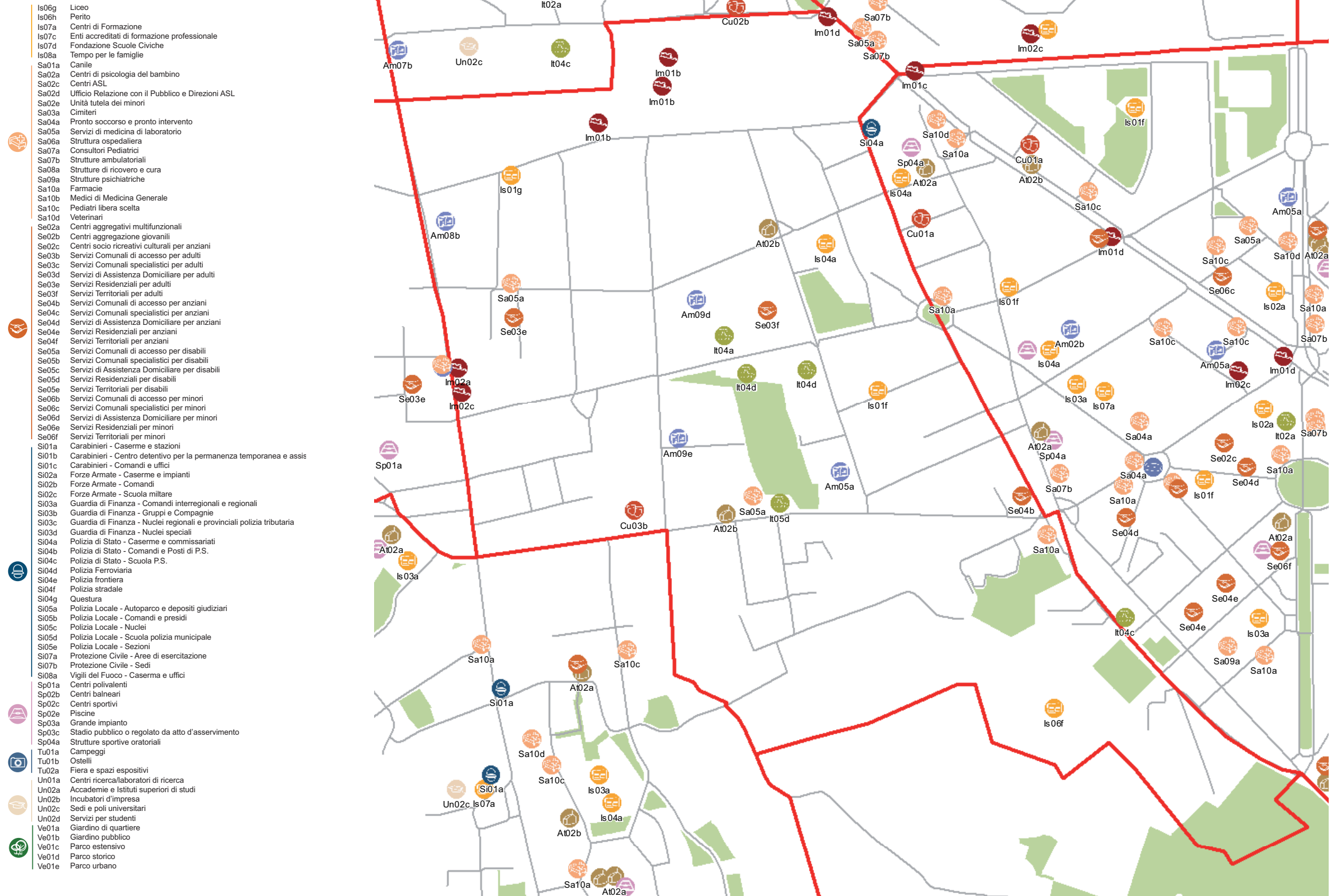
I dati sulla condizione demografica e su servizi ed edifici sono stati elaborati dal Settore Statistica e dal Settore Pianificazione Strategica. I dati sulla percezione dei cittadini derivano dall'analisi dei media (carta stampata e web) e da incontri pubblici appositamente svolti.

servizi esistenti e programmati*



Mappatura

- Am01a Borsari
- Am02a Centro cucina e mensa
- Am02b Consigli di Zona
- Am02c Magazzini e depositi
- Am02d Sedi istituzionali comunali
- Am02e Uffici comunali
- Am03a Consolato
- Am05a Poste - Agenzie di base e uffici succursali
- Am06a Sedi istituzionali provinciali
- Am06b Uffici provinciali
- Am07a Sedi istituzionali regionali
- Am07b Uffici regionali
- Am08a Prefettura
- Am08b Uffici, provveditorati e agenzie statali
- Am09a Acqua potabile uffici
- Am09b Edilizia residenziale uffici
- Am09c Energia elettrica uffici
- Am09d Gas metano uffici
- Am09e Poste e telecomunicazioni uffici
- Am09f Previdenza e assistenza uffici
- Am09g Trasporti e mobilità uffici
- At01a Istituti, opere e fondazioni religiose
- At02a Chiese e santuari cattolici
- At02b Luoghi per il culto e centri di confessioni religiose
- At02c Oratori e opere parrocchiali
- At03a Uffici ecclesiastici
- Co02a Mercati rionali
- Co03b Mercato florico
- Co03c Mercato ittico
- Co03d Mercato ortofrutticolo
- Cu01a Associazioni culturali
- Cu02a Centri sociali e ricreativi
- Cu02b Sedi di associazioni socio-culturali e di categoria
- Cu03a Archivi
- Cu03b Biblioteche Centrali
- Cu03c Biblioteche di quartiere
- Cu03d Specialistiche e di conservazione
- Cu03e Centri di documentazione e altre biblioteche
- Cu04a Centri congressi e sale conferenze
- Cu06b Istituti Culturali e monumenti
- Cu06d Musei
- Cu06e Sedi espositive
- Cu07a Scuola di cinema
- Cu07c Scuola di danza
- Cu07d Scuola di musica
- Cu07e Scuola di teatro
- Cu08a Auditorium
- Cu08b Polifunzionale
- Cu08c Teatro
- Ed02b Residenza in locazione a canone convenzionato
- Ed02d Residenza pubblica
- Ed02e Residenza per studenti
- Gi01a Istituti penali
- Gi01b Istituti penali minorili
- Gi02a Tribunali
- Gi02c Uffici giudiziari
- Im01a Aeroporti
- Im01b Scali e depositi ferroviari
- Im01c Stazioni ferroviarie
- Im01d Stazioni MM
- Im02a Parcheggi pertinenziali
- Im02c Parcheggi pubblici esterni alla carreggiata
- Im02d Parcheggi pubblici d'interscambio
- Im02e Parcheggi pubblici per i grandi servizi pubblici
- It01a Depositi autobus, tram e metropolitana
- It01b Depositi e autorimesse (Gestione rifiuti)
- It02a Impianti e sezioni distaccate acqua potabile
- It03a Cabine e impianti gas metano
- It03b Cogeneratori gas metano
- It04a Cabine elettriche
- It04c Stazioni e sottostazioni elettriche
- It04d Unità e poli operativi distribuzione energia elettrica
- It05a Impianti di raccolta rifiuti
- It05c Smaltimento rifiuti
- It05d Impianti smaltimento e recupero rifiuti
- It06a Depuratori
- It06b Spigolatori
- Is01a Centro giochi
- Is01b Centro prima infanzia
- Is01c Micronido
- Is01d Nidi d'infanzia
- Is01g Nido aziendale
- Is01h Nido famiglia
- Is02a Scuole di formazione professionale
- Is03a Scuole per l'infanzia
- Is03b Scuole per l'infanzia speciali
- Is03c Scuole per l'infanzia straniere
- Is04a Scuole primarie
- Is04b Scuole primarie speciali
- Is04c Scuole primarie straniere
- Is05a Scuole secondarie inferiori
- Is05b Scuole secondarie inferiori speciali
- Is05c Scuole secondarie inferiori straniere
- Is06a Conservatorio
- Is06b Istituto d'Arte
- Is06c Istituto istruzione superiore
- Is06d Istituto magistrale
- Is06e Istituto professionale
- Is06f Istituto tecnico
- Is06g Liceo
- Is06h Perito
- Is07a Centri di Formazione
- Is07c Enti accreditati di formazione professionale
- Is07d Fondazione Scuole Civiche
- Is08a Tempo per le famiglie
- Sa01a Canile
- Sa02a Centri di psicologia del bambino
- Sa02c Centri ASL
- Sa02d Ufficio Relazione con il Pubblico e Direzioni ASL
- Sa02e Unità tutela dei minori
- Sa03a Cimiteri
- Sa04a Pronto soccorso e pronto intervento
- Sa05a Servizi di medicina di laboratorio
- Sa06a Struttura ospedaliera
- Sa07a Consultori Pediatrici
- Sa07b Strutture ambulatoriali
- Sa08a Strutture di ricovero e cura
- Sa09a Strutture psichiatriche
- Sa10a Farmacie
- Sa10b Medici di Medicina Generale
- Sa10c Pediatri libera scelta
- Sa10d Veterinari
- Se02a Centri aggregativi multifunzionali
- Se02b Centri aggregazione giovanili
- Se02c Centri socio ricreativi culturali per anziani
- Se03b Servizi Comunali di accesso per adulti
- Se03c Servizi Comunali specialistici per adulti
- Se03d Servizi di Assistenza Domiciliare per adulti
- Se03e Servizi Residenziali per adulti
- Se03f Servizi Territoriali per adulti
- Se04b Servizi Comunali di accesso per anziani
- Se04c Servizi Comunali specialistici per anziani
- Se04d Servizi di Assistenza Domiciliare per anziani
- Se04e Servizi Residenziali per anziani
- Se04f Servizi Territoriali per anziani
- Se05a Servizi Comunali di accesso per disabili
- Se05b Servizi Comunali specialistici per disabili
- Se05c Servizi di Assistenza Domiciliare per disabili
- Se05d Servizi Residenziali per disabili
- Se05e Servizi Territoriali per disabili
- Se06b Servizi Comunali di accesso per minori
- Se06c Servizi Comunali specialistici per minori
- Se06d Servizi di Assistenza Domiciliare per minori
- Se06e Servizi Residenziali per minori
- Se06f Servizi Territoriali per minori
- Si01a Carabinieri - Caserme e stazioni
- Si01b Carabinieri - Centro detentivo per la permanenza temporanea e assis
- Si01c Carabinieri - Comandi e uffici
- Si02a Forze Armate - Caserme e impianti
- Si02b Forze Armate - Comandi
- Si02c Forze Armate - Scuola militare
- Si03a Guardia di Finanza - Comandi interregionali e regionali
- Si03b Guardia di Finanza - Gruppi e Compagnie
- Si03c Guardia di Finanza - Nuclei regionali e provinciali polizia tributaria
- Si03d Guardia di Finanza - Nuclei speciali
- Si04a Polizia di Stato - Caserme e commissariati
- Si04b Polizia di Stato - Comandi e Posti di P.S.
- Si04c Polizia di Stato - Scuola P.S.
- Si04d Polizia Ferroviaria
- Si04e Polizia frontiera
- Si04f Polizia stradale
- Si04g Questura
- Si05a Polizia Locale - Autoparco e depositi giudiziari
- Si05b Polizia Locale - Comandi e presidi
- Si05c Polizia Locale - Nuclei
- Si05d Polizia Locale - Scuola polizia municipale
- Si05e Polizia Locale - Sezioni
- Si07a Protezione Civile - Aree di esercitazione
- Si07b Protezione Civile - Sedi
- Si08a Vigili del Fuoco - Caserma e uffici
- Sp01a Centri polivalenti
- Sp02b Centri balneari
- Sp02c Centri sportivi
- Sp02e Piscine
- Sp03a Grande impianto
- Sp03c Stadio pubblico o regolato da atto d'asservimento
- Sp04a Strutture sportive oratoriali
- Tu01a Campi
- Tu01b Ostelli
- Tu02a Fiera e spazi espositivi
- Un01a Centri ricerca/laboratori di ricerca
- Un02a Accademie e Istituti superiori di studi
- Un02b Incubatori d'impresa
- Un02c Sedi e poli universitari
- Un02d Servizi per studenti
- Ve01a Giardino di quartiere
- Ve01b Giardino pubblico
- Ve01c Parco estensivo
- Ve01d Parco storico
- Ve01e Parco urbano



200 m
1000 ft

*Servizi programmati dal Piano Triennale delle Opere Pubbliche (PTOOPP)


















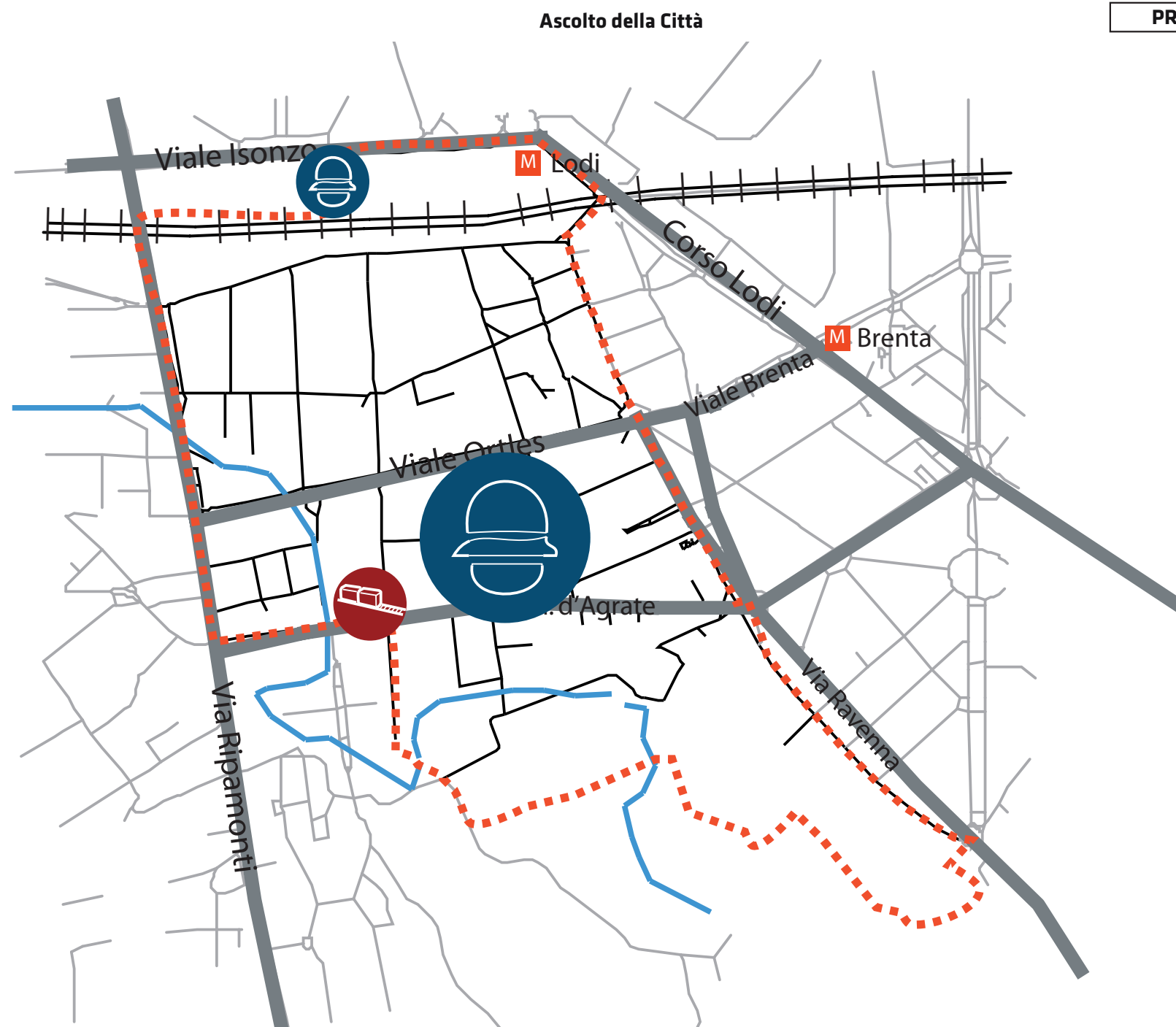
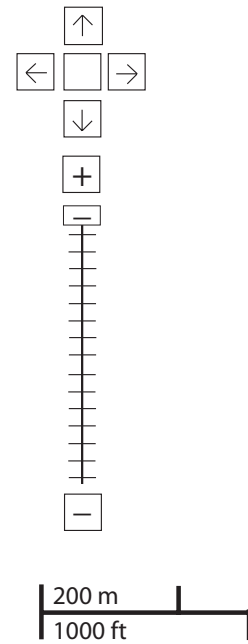
Offerta complessiva servizi

1 Cu03b	1 Is01f	2 Sa05a	2 Se03b	1 Si04d	23.393 mq Ve01a	1 Am02a	2 At02b	2 Im01b	1 It04a
	1 Is01g	1 Sa09a	1 Se03c		55.775 mq Ve01b	1 Am05a		1 Im01d	2 It04d
	1 Is02a	1 Sa10a	1 Se03d		32.438 mq Ve01c	1 Am09d		1 Im02a	1 It05a
	1 Is04a		4 Se03e			1 Am09e		1 Im02c	
	2 Is06f		2 Se03f					2 Im02a (sotterraneo)	
			1 Se04b						
			6 Se04d						
			1 Se04e						
			1 Se05a						
			1 Se06e						

TOT. (mq)	10.736	-	67.455	-	22.168	-	-	111.606	-	20.366	997	170.120	-	13.862	-
di cui															
SERVIZI INDISPENSABILI (mq)	10.736	-	67.455	-	22.168	-	-	111.606	-	-	-	1.328	-	13.862	-

problemi

- cultura

- università e ricerca

- istruzione

- salute

- servizi sociali

- giustizia, sicurezza e protezione civile

- sport

- verde

- edilizia residenziale sociale

- amministrativo

- attrezzature religiose

- infrastrutture per mobilità e trasporto pubblico

- commercio e attività produttive

- infrastrutture tecnologiche e per l'ambiente

- turismo



















PROBLEMI	potenzialità
-----------------	--------------

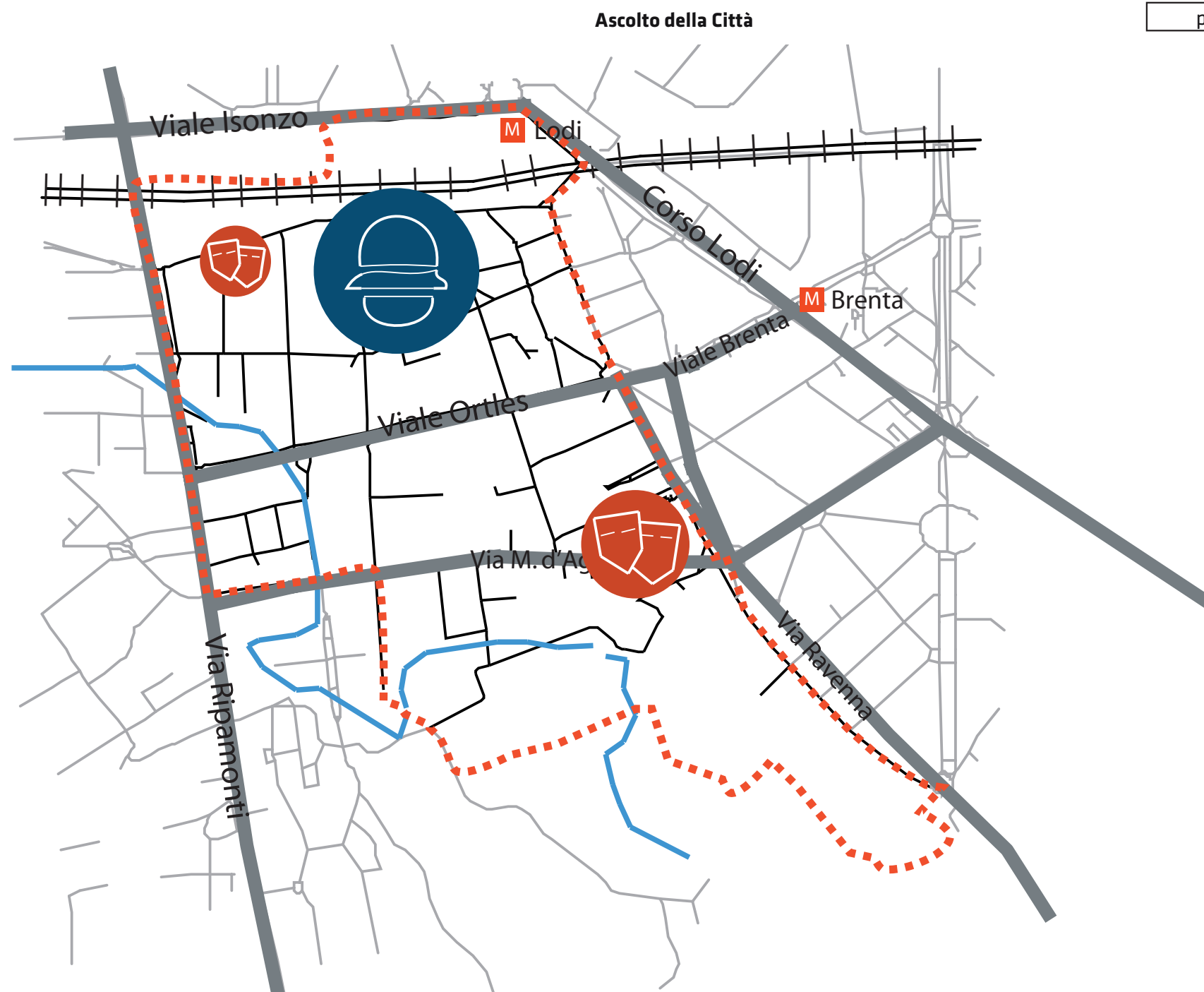
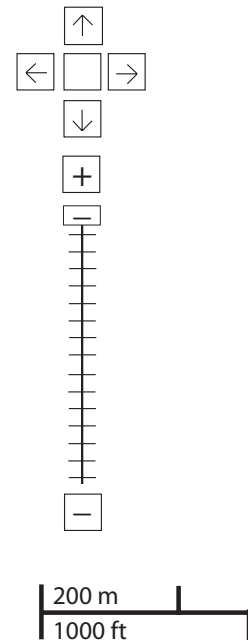
zona 5
reclami relativi alla zona

-  6
-  2

Considerazioni derivanti dall'analisi dei media (carta stampata e web) e dagli incontri pubblici nel periodo che va da giugno 2007 a giugno 2008.

potenzialità

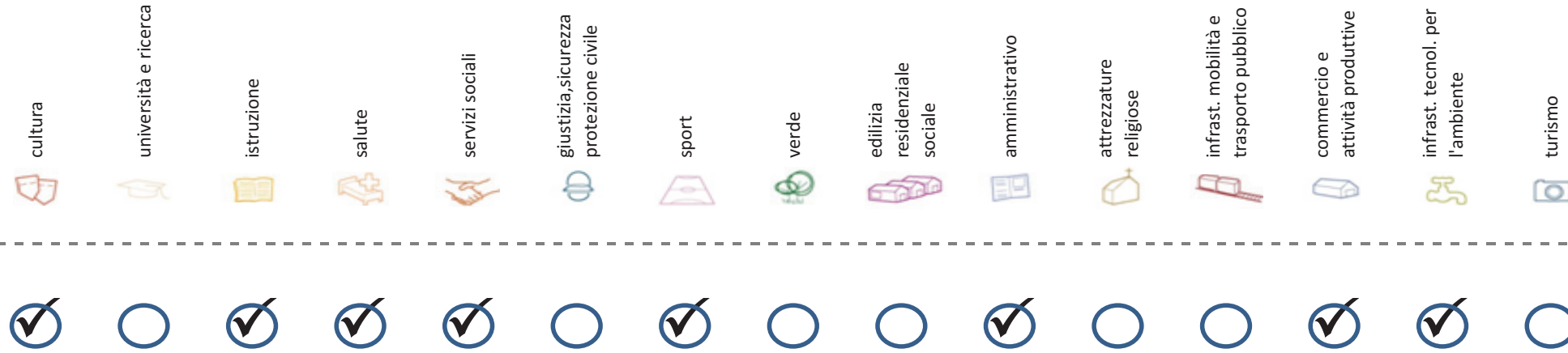
- cultura

- università e ricerca

- istruzione

- salute

- servizi sociali

- giustizia, sicurezza e protezione civile

- sport

- verde

- edilizia residenziale sociale

- amministrativo

- attrezzature religiose

- infrastrutture per mobilità e trasporto pubblico

- commercio e attività produttive

- infrastrutture tecnologiche e per l'ambiente

- turismo




problemi **POTENZIALITA'**

Considerazioni derivanti dall'analisi dei media (carta stampata e web) e dagli incontri pubblici nel periodo che va da giugno 2007 a giugno 2008.

Soddisfazione del bisogno di servizi



Servizi di natura territoriale per cui è possibile misurare il livello di soddisfazione del bisogno in rapporto ai bacini di utenza potenziale

Esprime la quota di popolazione residente nel NIL che, essendo potenzialmente target del servizio, **rischia di non essere servita sulla base dell'offerta presente.**

Ha la funzione di ponderare il bisogno potenzialmente insoddisfatto rilevato "entro il NIL" **rispetto al complessivo bisogno del servizio espresso a livello cittadino.**

Indice sintetico che quantifica il **livello di criticità potenziale del NIL** per il servizio sulla base delle due precedenti misure. La scala va da **0 (bisogno soddisfatto)** a **5 (segnale d'attenzione)**.

Per la metodologia completa si veda il documento **"Il Piano dei Servizi del Comune di Milano – Metodologia e analisi del bisogno di servizi"**

Categoria	Tipologia di servizio	% di bisogno non soddisfatto entro il NIL	% di bisogno non soddisfatto del NIL rispetto al bisogno cittadino	Livello di criticità da 0 a 5
Cultura	Biblioteche di quartiere	6,4%	0,2%	1
	Nidi d'infanzia	29,2%	1,0%	2
Istruzione	Scuole per l'infanzia	82,7%	1,0%	2
	Scuole primarie	8,7%	0,4%	1
	Scuole sec. di I grado	8,2%	0,3%	1
	Consultori pediatrici	19,8%	0,2%	1
Salute	Strutture ambulatoriali	7,8%	0,2%	1
	Farmacie	27,5%	6,2%	1
	Medici di med. generale	0,3%	0,1%	1
	Pediatri di libera scelta	68,4%	1,1%	2
Commercio e att. produttive	Mercati rionali coperti	24,2%	0,3%	1

Categoria	Tipologia di servizio	% di bisogno non soddisfatto entro il NIL	% di bisogno non soddisfatto del NIL rispetto al bisogno cittadino	Livello di criticità da 0 a 5
Servizi sociali	CAM	0,9%	0,0%	1
	CAG	23,0%	0,3%	1
Sport	CSRCA	6,8%	0,1%	1
	Centri sportivi Calcio	82,4%	1,5%	2
	Centri sportivi	82,4%	2,2%	3
	Palestre	39,3%	0,7%	1
Amministrativo	Piscine coperte	0,0%	0,0%	0
	Strut. sport. oratoriali	0,5%	0,0%	1
	Sedi di Milano semplice	41,9%	0,4%	1
Infrast. tecnol. per l'ambiente	Uffici postali	23,1%	0,7%	1
	Riciclerie	100,0%	2,7%	3

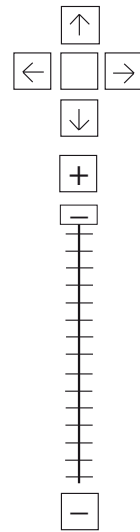
indicatori territoriali

Analisi delle superfici	Analisi mobilità	Analisi esercizi di vicinato	Caratteristiche NIL
<p>Superficie Totale (estensione areale totale, al lordo delle strade) 173,67 ha</p> <p>Aree in trasformazione da PGT % / ha</p> <p>Superficie coperta / ha 25,24% / 43,8 ha</p> <p>Superficie coperta ERP/ ha % / ha</p> <p>Aree a verde / ha % / ha</p>	<p>Mezzi pubblici Numero fermate metro (FNM, Passante) 0 Numero fermate mezzi di superficie 26 pari a 0,15 unità/ha</p> <p>Mobilità Ambiente Piste ciclabili m/ab Superficie sosta veicoli</p>	<p>Numero di esercizi di vicinato 102 pari a 0,59 unità/ha</p> <p>Numero di esercizi commerciali media struttura di vendita 8 pari a 0,05 unità/ha</p> <p>Numero di esercizi commerciali grande struttura di vendita 0 unità</p> <p>Numero di pubblici esercizi 59 pari a 0,34 unità/ha</p> <p>Superficie di vendita di esercizi di vicinato per unità di superficie territoriale 44 mq/ha pari a 0,76 mq/ab</p> <p>Superficie di vendita per esercizi di media distribuzione per unità di superficie 28 mq/ha pari a 0,48 mq/ab</p> <p>Numero imprese (2007) 84 unità</p>	<p>Presenza servizi sovra NIL Centri ricerca</p> <p>Presenza barriere fisiche (che rendono chiuso il NIL) -</p>

trasformazioni in corso

Denominazione	St	superficie lorda di pavimento						funzioni compatibili
		totale	residenza	commercio	terziario	ricettivo	produttivo	
PII Marco D'Agrate 29-31-35	9140	5941	4753	-	-	-	-	1188
PII Lorenzini Adamello	9350	9108	7012	-	2096	-	-	-
PL19,11 via Calabiana 10	9035	5872	5872	-	-	-	-	-
PII Dell'Assunta 51 Gargano 55	14164	9207	8347	-	-	-	-	860
VAR 343 Nosedo Chiaravalle	1207920	-	-	-	-	-	-	-

stima della popolazione a fine insediamento													n° componenti						
classi d'età																			
0-2	3-5	6-10	11-13	14-16	17-18	19-24	25-34	35-44	45-54	55-64	65-74	75+	Tot	1	2	3	4	5+	Tot
4	4	5	3	3	2	7	18	22	17	11	6	3	105	13	12	10	7	2	44
6	6	8	4	4	2	10	27	33	26	16	9	4	155	20	17	15	11	3	66
5	5	7	4	4	2	8	22	27	21	14	7	4	130	16	14	13	9	2	54
8	8	10	6	5	3	12	34	41	32	21	11	5	196	25	21	19	13	3	81
-	-	-	-	-	-	-	-	-	-	-	-	-	-	-	-	-	-	-	-

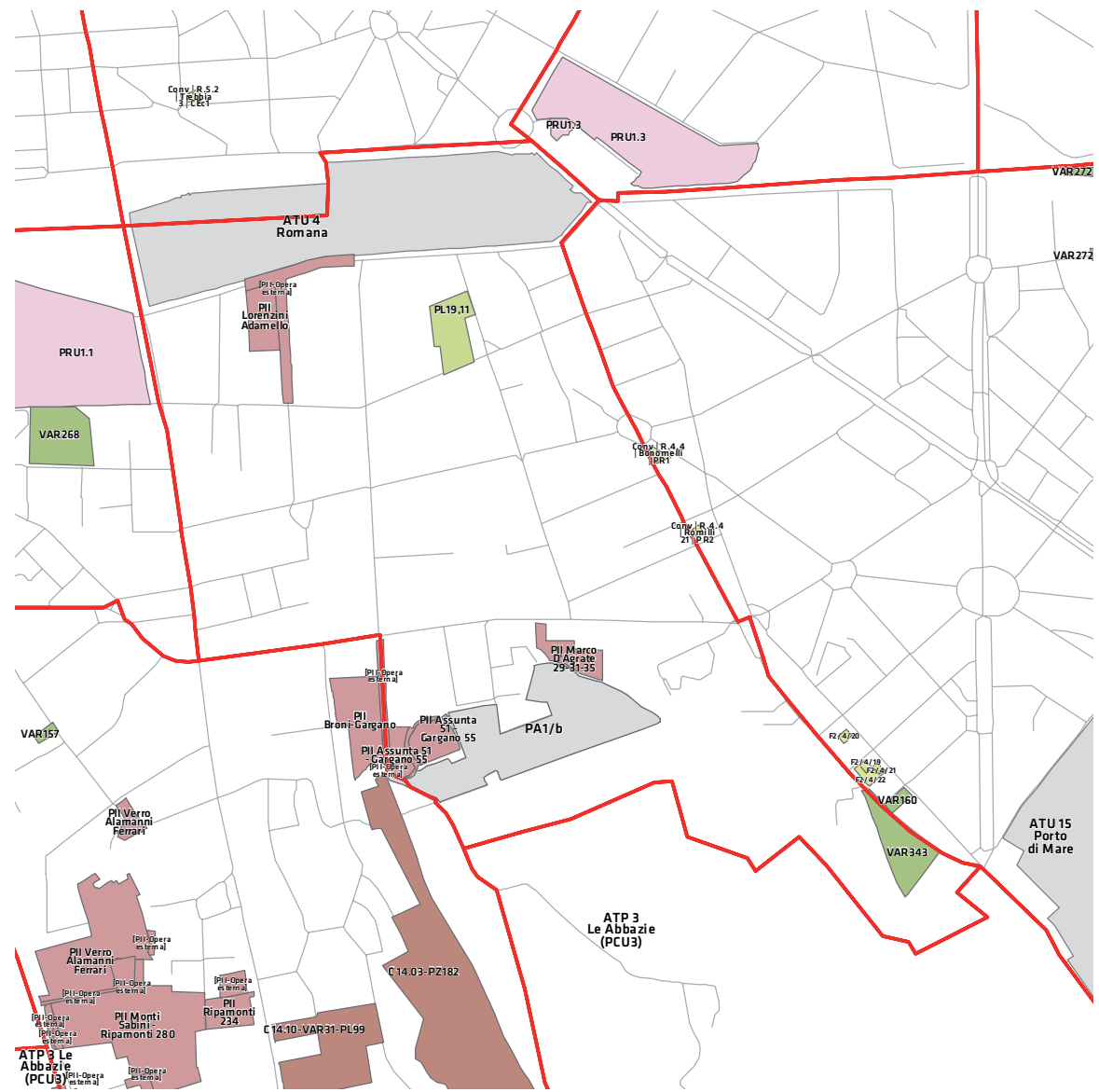


200 m
1000 ft

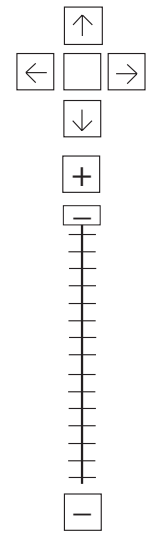
Legenda

- Rete stradale
- Perimetri NIL
- ATU
- Piano delle alienazioni
- Accordi di Programma
- Accordo Quadro
- Bando
- Convenzione
- Istanza
- Progetti viabilistici Expo
- PA
- PA Obbligatorie
- PCC in deroga
- PII e opere esterne
- PIR
- PRECU
- PRU
- Protocollo di Intesa
- VAR
- Zona C

Nome	Standard totale (mq)	Cessione/asservimento aree	Cessione/asservimento parcheggi	Standard monetizzato (mq)	Standard qualitativo (tipologia)	Standard qualitativo (mq eq)	Opere aggiuntive	Urbanizzazione primaria/secondaria
PII Marco D'Agrate 29-31-35	4990	4990						
PII Lorenzini Adamello	22760	2423	1242		Residenza univ.	19095		Infrastruttura viaria
PL19,11 via Calabiana 10	8251			820				
PII Dell'Assunta 51 Gargano 55	9249	1711		7538				Infrastruttura viaria Sponde
PII/Opera Esterna Dell'assunta 51 Gargano 55								
VAR 343 Nosedo Chiaravalle	501495							

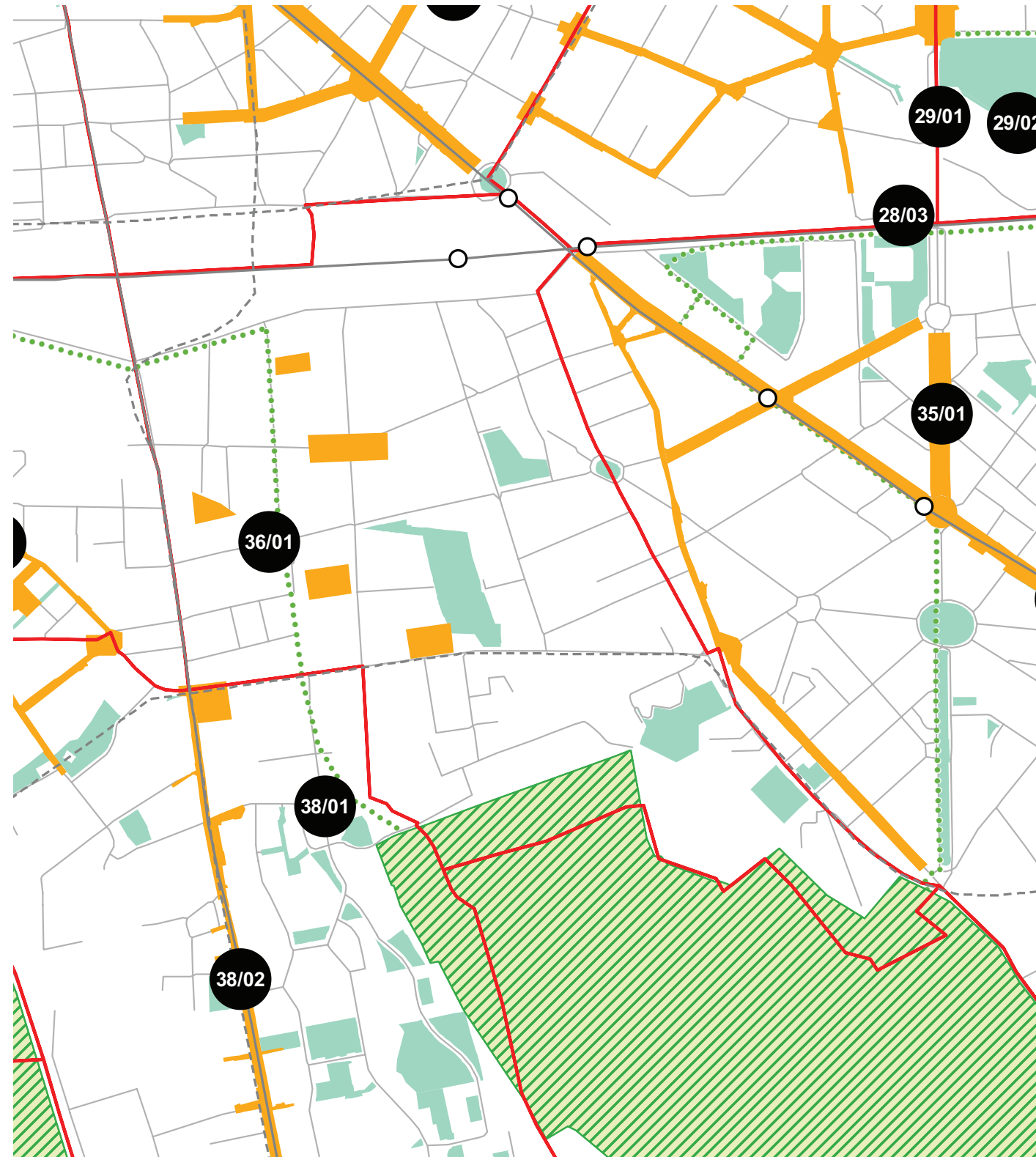


progettazione locale



200 m
1000 ft

- Legenda**
- Rete stradale
 - Perimetri NIL
 - ... Raggi verdi
 - Verde esistente
 - Verde programmato
 - Parchi regionali
 - Aree pedonali
 - Piani di cintura urbana
 - Ambiti di trasformazione
 - Centralità locali
 - Rete trasporto pubblico esistente
 - Rete trasporto pubblico programmato
 - Fermate MM esistenti
 - Fermate MM programmate



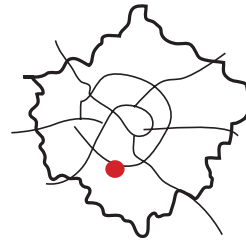
Realizzazione di nuove piazze e luoghi di aggregazione all'interno dei grandi isolati industriali. Riqualificazione delle sponde della roggia Vettabia con collegamenti pedonali e ciclistici. Verifica della realizzazione di spazi collettivi e luoghi di centralità locale all'interno delle aree di trasformazione.

Il NIL è parte di un Ambito di Rinnovamento Urbano. E' da prevedere una riqualificazione generale dell'assetto infrastrutturale esistente.

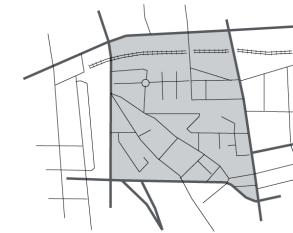
Interventi specifici

- 36/01 Roggia Vettabia
Riqualificare e ampliare le superfici pedonali con aree di sosta e superfici verdi

analisi



localizzazione NIL



mappa del NIL

Residenti: **7.797**
Variazione prevista al 2032: 8.676 (+11,3%)

Densità abitativa (ab/km2): **9.532**
Densità prevista al 2032: 10.607

Struttura per età

Bambini (0-5): **473 (6,1%)**
Variazione prevista al 2032: 472 (-0,2%)

Minorenni (0-17): **1.322 (17%)**
Variazione prevista al 2032: 1.417 (+7,2%)

Giovani (18 - 34): **1.424 (18,3%)**
Variazione prevista al 2032: 1.697 (+19,2%)

Anziani (65+): **1.643 (21,1%)**
Variazione prevista al 2032: 1.876 (+14,2%)

"Grandi" anziani (85+): **322 (4,1%)**
Variazione prevista al 2032: 622 (+93,2%)

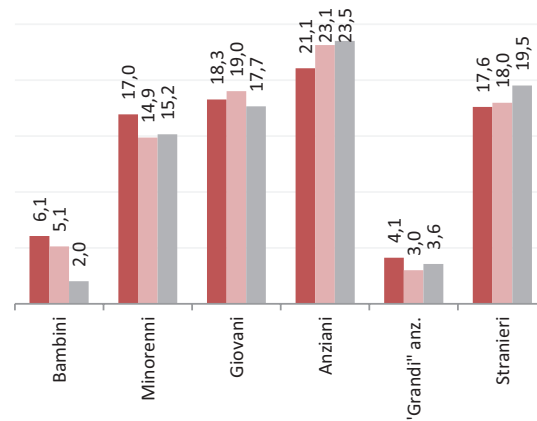
Popolazione straniera

Totale stranieri: **1.373 (17,6%)**

Minorenni tra gli stranieri: **268 (19,5%)**

Cittadinanze prevalenti (% su totale stranieri)

1° Filippina 245 (14,8%)
2° Egiziana 184 (11,1%)
3° Cingalese 146 (8,8%)



Dotazione di servizi

Dotazione servizi: **mq**
Per abitante: mq/ab

Dotazione minima: **mq**
Per abitante: mq/ab

Dotazione min. Milano: **mq**
Per abitante: mq/ab

Destinazione d'uso degli edifici

Residenziale: **47,2%**
A Milano: 60,2%

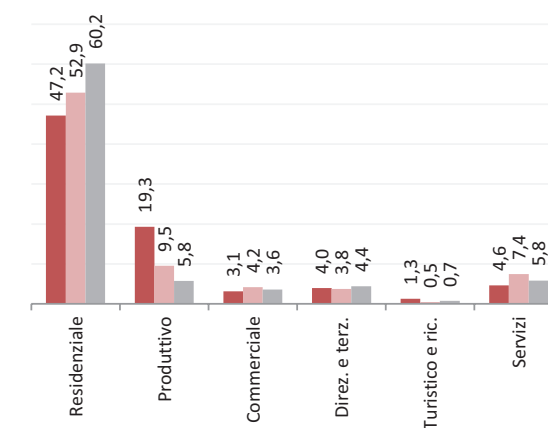
Produttivo: **19,3%**
A Milano: 5,8%

Commerciale: **3,1%**
A Milano: 3,6%

Direzionale e terziario: **4,0%**
A Milano: 4,4%

Turistico e ricettivo: **1,3%**
A Milano: 0,7%

Servizi: **4,6%**
A Milano: 5,8%



Potenzialità

Ampliamento della sede della Fondazione Prada.

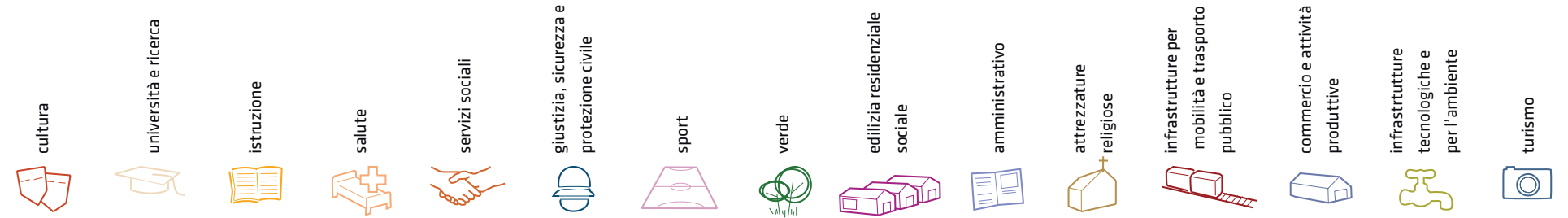
Problemi

Difficoltà di integrazione rispetto alla presenza di rom, che coinvolge sia la sicurezza, sia l'istruzione nelle scuole primarie.

Considerazioni derivanti dall'analisi dei media (carta stampata e web) e dagli incontri pubblici nel periodo che va da giugno 2007 a giugno 2008.

I dati sulla condizione demografica e su servizi ed edifici sono stati elaborati dal Settore Statistica e dal Settore Pianificazione Strategica. I dati sulla percezione dei cittadini derivano dall'analisi dei media (carta stampata e web) e da incontri pubblici appositamente svolti.

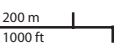
servizi esistenti e programmati*



Mappatura

- Am01a Borsa
- Am02a Centro cucina e mensa
- Am02b Consigli di Zona
- Am02c Magazzini e depositi
- Am02d Sedi istituzionali comunali
- Am02e Uffici comunali
- Am03a Consolato
- Am05a Poste - Agenzie di base e uffici succursali
- Am06a Sedi istituzionali provinciali
- Am06b Uffici provinciali
- Am07a Sedi istituzionali regionali
- Am07b Uffici regionali
- Am08a Prefettura
- Am08b Uffici, provveditorati e agenzie statali
- Am09a Acqua potabile uffici
- Am09b Edilizia residenziale uffici
- Am09c Energia elettrica uffici
- Am09d Gas metano uffici
- Am09e Poste e telecomunicazioni uffici
- Am09f Previdenza e assistenza uffici
- Am09g Trasporti e mobilità uffici
- At01a Istituti, opere e fondazioni religiose
- At02a Chiese e santuari cattolici
- At02b Luoghi per il culto e centri di confessioni religiose
- At02c Oratori e opere parrocchiali
- At03a Uffici ecclesiastici
- Co02a Mercati rionali
- Co03b Mercato floricolo
- Co03c Mercato ittico
- Co03d Mercato ortofrutticolo
- Cu01a Associazioni culturali
- Cu02a Centri sociali e ricreativi
- Cu02b Sedi di associazioni socio-culturali e di categoria
- Cu03a Archivi
- Cu03b Biblioteche Centrali
- Cu03c Biblioteche di quartiere
- Cu03d Specialistiche e di conservazione
- Cu03e Centri di documentazione e altre biblioteche
- Cu04a Centri congressi e sale conferenze
- Cu06b Istituti Culturali e monumenti
- Cu06d Musei
- Cu06e Sedi espositive
- Cu07b Scuola di cinema
- Cu07c Scuola di danza
- Cu07d Scuola di musica
- Cu07e Scuola di teatro
- Cu08a Auditorium
- Cu08b Polifunzionale
- Cu08c Teatro
- Ed02b Residenza in locazione a canone convenzionato
- Ed02d Residenza pubblica
- Ed02e Residenza per studenti
- Gi01a Istituti penali
- Gi01b Istituti penali minorili
- Gi02a Tribunali
- Gi02c Uffici giudiziari
- Im01a Aeroporti
- Im01b Scali e depositi ferroviari
- Im01c Stazioni ferroviarie
- Im01d Stazioni MM
- Im02a Parcheggi pertinenziali
- Im02c Parcheggi pubblici esterni alla carreggiata
- Im02d Parcheggi pubblici d'interscambio
- Im02e Parcheggi pubblici per i grandi servizi pubblici
- It01a Depositi autobus, tram e metropolitana
- It01b Depositi e autorimesse (Gestione rifiuti)
- It02a Impianti e sezioni distaccate acqua potabile
- It03a Cabine e impianti gas metano
- It03b Cogeneratori gas metano
- It04a Cabine elettriche
- It04c Stazioni e sottostazioni elettriche
- It04d Unità e poli operativi distribuzione energia elettrica
- It05a Impianti di raccolta rifiuti
- It05c Smaltimento rifiuti
- It05d Impianti smaltimento e recupero rifiuti
- It06a Depuratori
- It06b Sgrigliatori
- Is01a Centro giochi
- Is01b Centro prima infanzia
- Is01c Micronido
- Is01f Nidi d'infanzia
- Is01g Nido aziendale
- Is01h Nido famiglia
- Is02a Scuole di formazione professionale
- Is03a Scuole per l'infanzia
- Is03b Scuole per l'infanzia speciali
- Is03c Scuole per l'infanzia straniere
- Is04a Scuole primarie
- Is04b Scuole primarie speciali
- Is04c Scuole primarie straniere
- Is05a Scuole secondarie inferiori
- Is05b Scuole secondarie inferiori speciali
- Is05c Scuole secondarie inferiori straniere
- Is06a Conservatorio
- Is06b Istituto d'Arte
- Is06c Istituto Istruzione superiore
- Is06d Istituto magistrale
- Is06e Istituto professionale
- Is06f Istituto tecnico


















- Is06g Liceo
- Is06h Perito
- Is07a Centri di Formazione
- Is07c Enti accreditati di formazione professionale
- Is07d Fondazione Scuole Civiche
- Is08a Tempo per le famiglie
- Sa01a Canile
- Sa02a Centri di psicologia del bambino
- Sa02c Centri ASL
- Sa02d Ufficio Relazione con il Pubblico e Direzioni ASL
- Sa02e Unità tutela dei minori
- Sa03a Cimiteri
- Sa04a Pronto soccorso e pronto intervento
- Sa05a Servizi di medicina di laboratorio
- Sa06a Struttura ospedaliera
- Sa07a Consultori Pediatrici
- Sa07b Strutture ambulatoriali
- Sa08a Strutture di ricovero e cura
- Sa09a Strutture psichiatriche
- Sa10a Farmacie
- Sa10b Medici di Medicina Generale
- Sa10c Pediatri libera scelta
- Sa10d Veterinari
- Se02a Centri aggregativi multifunzionali
- Se02b Centri aggregazione giovanili
- Se02c Centri socio ricreativi culturali per anziani
- Se03b Servizi Comunali di accesso per adulti
- Se03c Servizi Comunali specialistici per adulti
- Se03d Servizi di Assistenza Domiciliare per adulti
- Se03e Servizi Residenziali per adulti
- Se03f Servizi Territoriali per adulti
- Se04b Servizi Comunali di accesso per anziani
- Se04c Servizi Comunali specialistici per anziani
- Se04d Servizi di Assistenza Domiciliare per anziani
- Se04e Servizi Residenziali per anziani
- Se04f Servizi Territoriali per anziani
- Se05a Servizi Comunali di accesso per disabili
- Se05b Servizi Comunali specialistici per disabili
- Se05c Servizi di Assistenza Domiciliare per disabili
- Se05d Servizi Residenziali per disabili
- Se05e Servizi Territoriali per disabili
- Se06b Servizi Comunali di accesso per minori
- Se06c Servizi Comunali specialistici per minori
- Se06d Servizi di Assistenza Domiciliare per minori
- Se06e Servizi Residenziali per minori
- Se06f Servizi Territoriali per minori
- Si01a Carabinieri - Caserme e stazioni
- Si01b Carabinieri - Centro detentivo per la permanenza temporanea e assis
- Si01c Carabinieri - Comandi e uffici
- Si02a Forze Armate - Caserme e impianti
- Si02b Forze Armate - Comandi
- Si02c Forze Armate - Scuola militare
- Si03a Guardia di Finanza - Comandi interregionali e regionali
- Si03b Guardia di Finanza - Gruppi e Compagnie
- Si03c Guardia di Finanza - Nuclei regionali e provinciali polizia tributaria
- Si03d Guardia di Finanza - Nuclei speciali
- Si04a Polizia di Stato - Caserme e commissariati
- Si04b Polizia di Stato - Comandi e Posti di P.S.
- Si04c Polizia di Stato - Scuola P.S.
- Si04d Polizia Ferroviaria
- Si04e Polizia frontiera
- Si04f Polizia stradale
- Si04g Questura
- Si05a Polizia Locale - Autoparco e depositi giudiziari
- Si05b Polizia Locale - Comandi e presidi
- Si05c Polizia Locale - Nuclei
- Si05d Polizia Locale - Scuola polizia municipale
- Si05e Polizia Locale - Sezioni
- Si07a Protezione Civile - Aree di esercitazione
- Si07b Protezione Civile - Sedi
- Si08a Vigili del Fuoco - Caserma e uffici
- Sp01a Centri polivalenti
- Sp02b Centri balneari
- Sp02c Centri sportivi
- Sp02e Piscine
- Sp03a Grande impianto
- Sp03c Stadio pubblico o regolato da atto d'asservimento
- Sp04a Strutture sportive oratoriali
- Tu01a Campaggi
- Tu01b Ostelli
- Tu02a Fiera e spazi espositivi
- Un01a Centri ricerca/laboratori di ricerca
- Un02a Accademie e Istituti superiori di studi
- Un02b Incubatori d'impresa
- Un02c Sedi e poli universitari
- Un02d Servizi per studenti
- Ve01a Giardino di quartiere
- Ve01b Parco estensivo
- Ve01c Parco storico
- Ve01d Parco urbano



*Servizi programmati dal Piano Triennale delle Opere Pubbliche (PTOOPP)


















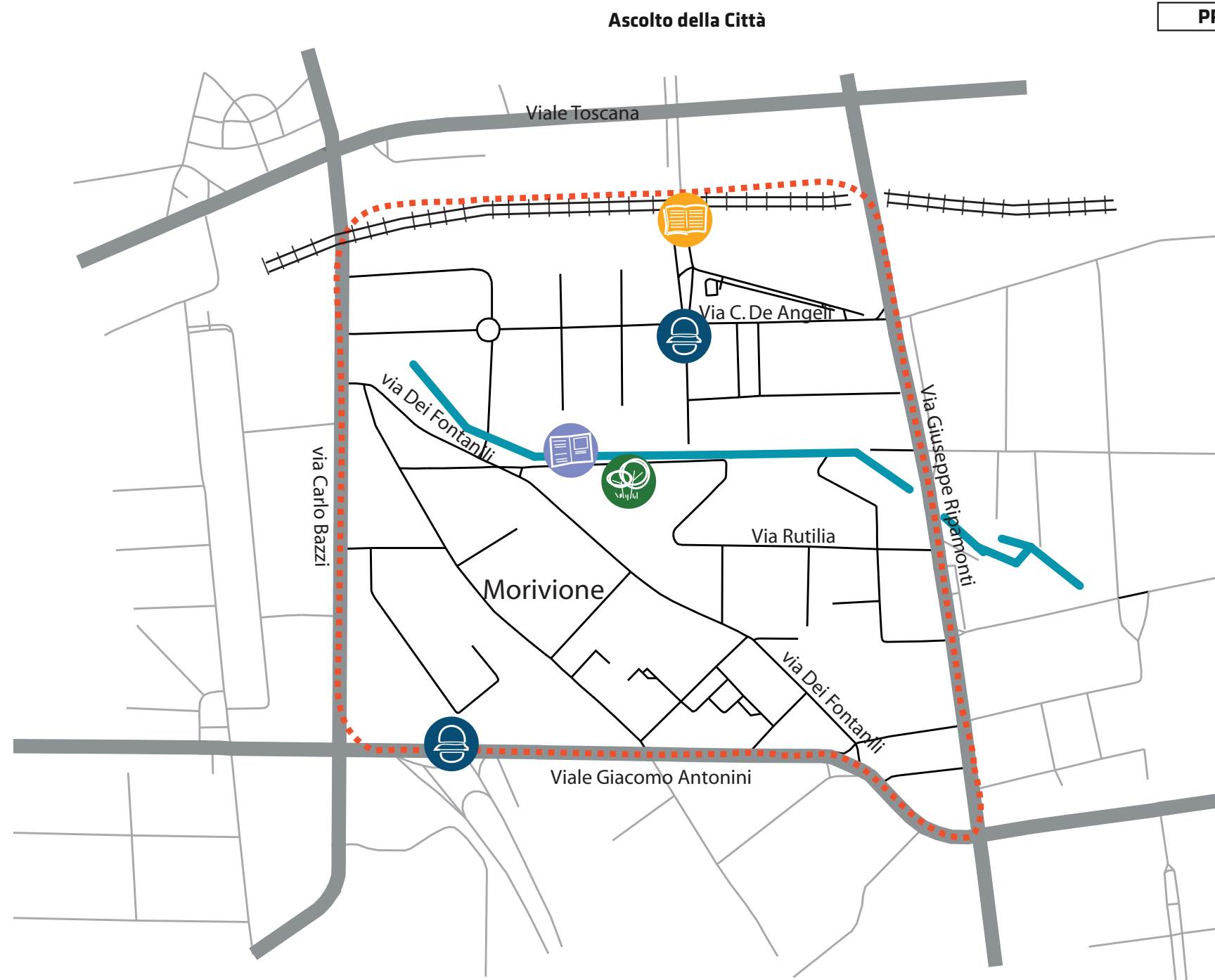
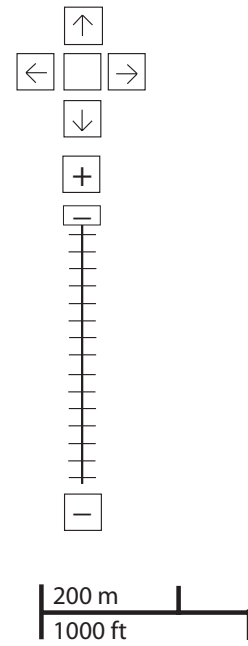
Offerta complessiva servizi

 1 Cu02b	 4 Is01f	 1 Sa10a	 1 Se03e	 1 Sp01a	 16.674 mq Ve01a	 2 Ed02e	 1 Am05a	 5 Im02c
	 1 Is03a		 1 Se04e		 84.129 mq Ve01e			
	 1 Is04a		 1 Se04f					
	 1 Is05a		 1 Se05d					
			 2 Se06f					


TOT. (mq)	-	-	27.140	-	26.103	-	24.092	100.803	5.872	-	-	12.918	-	-	-
di cui															
SERVIZI INDISPENSABILI (mq)	-	-	27.140	-	26.103	-	24.092	100.803	-	-	-	12.918	-	-	-

problemi



- cultura

- università e ricerca

- istruzione

- salute

- servizi sociali

- giustizia, sicurezza e protezione civile

- sport

- verde

- edilizia residenziale sociale

- amministrativo

- attrezzature religiose

- infrastrutture per mobilità e trasporto pubblico

- commercio e attività produttive

- infrastrutture tecnologiche e per l'ambiente

- turismo




PROBLEMI potenzialità


















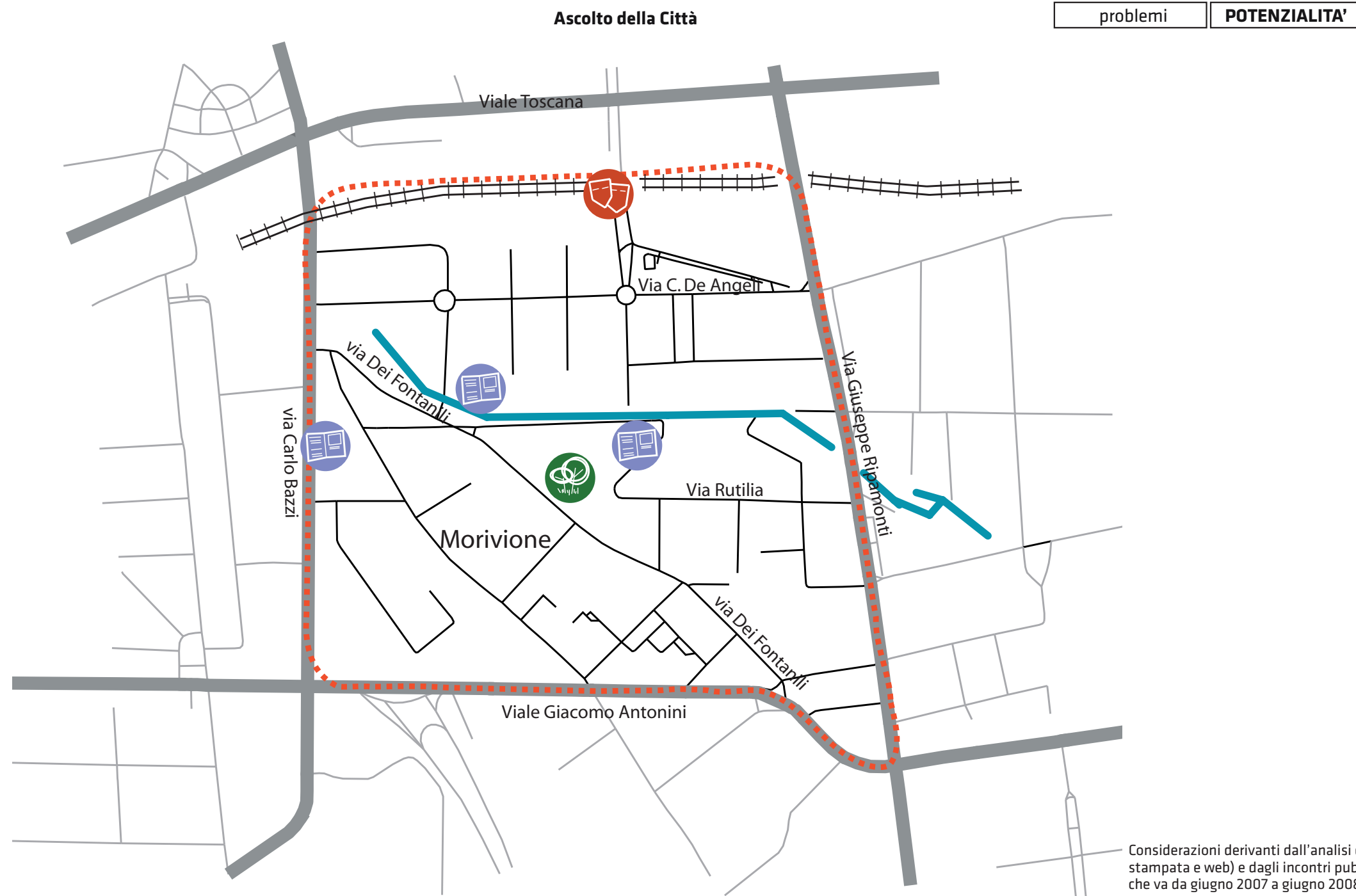
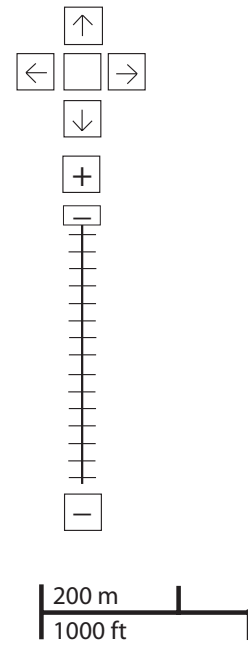
zona 5
reclami relativi alla zona


Considerazioni derivanti dall'analisi dei media (carta stampata e web) e dagli incontri pubblici nel periodo che va da giugno 2007 a giugno 2008.

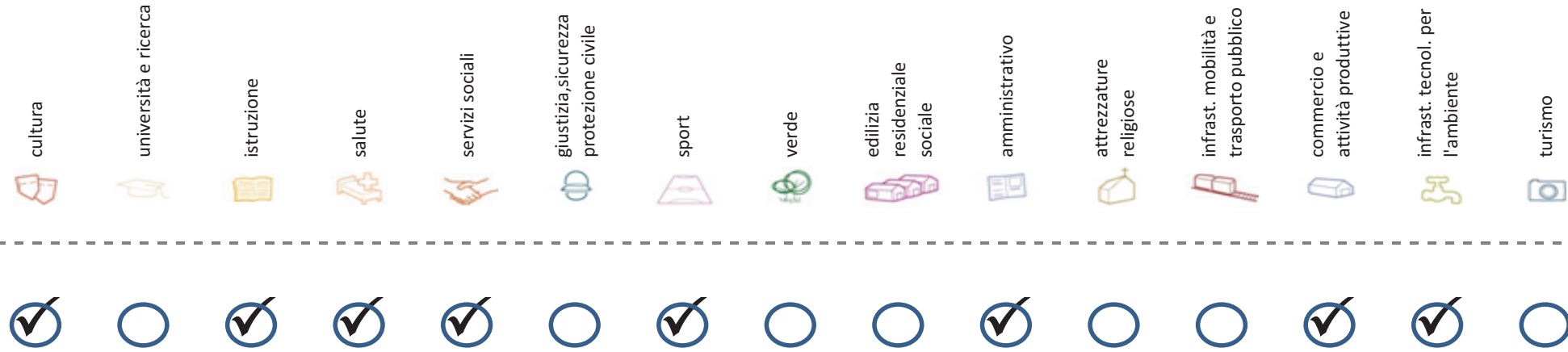
potenzialità

- cultura

- università e ricerca

- istruzione

- salute

- servizi sociali

- giustizia, sicurezza e protezione civile

- sport

- verde

- edilizia residenziale sociale

- amministrativo

- attrezzature religiose

- infrastrutture per mobilità e trasporto pubblico

- commercio e attività produttive

- infrastrutture tecnologiche e per l'ambiente

- turismo




Considerazioni derivanti dall'analisi dei media (carta stampata e web) e dagli incontri pubblici nel periodo che va da giugno 2007 a giugno 2008.

Soddisfazione del bisogno di servizi



Servizi di natura territoriale per cui è possibile misurare il livello di soddisfazione del bisogno in rapporto ai bacini di utenza potenziale

Esprime la quota di popolazione residente nel NIL che, essendo potenzialmente target del servizio, **rischia di non essere servita sulla base dell'offerta presente.**

Ha la funzione di ponderare il bisogno potenzialmente insoddisfatto rilevato "entro il NIL" **rispetto al complessivo bisogno del servizio espresso a livello cittadino.**

Indice sintetico che quantifica il **livello di criticità potenziale del NIL** per il servizio sulla base delle due precedenti misure. La scala va da **0 (bisogno soddisfatto)** a **5 (segnale d'attenzione)**.

Per la metodologia completa si veda il documento **"Il Piano dei Servizi del Comune di Milano – Metodologia e analisi del bisogno di servizi"**

Categoria	Tipologia di servizio	% di bisogno non soddisfatto entro il NIL	% di bisogno non soddisfatto del NIL rispetto al bisogno cittadino	Livello di criticità da 0 a 5
Cultura	Biblioteche di quartiere	47,1%	0,9%	1
	Nidi d'infanzia	14,8%	0,4%	1
Istruzione	Scuole per l'infanzia	60,6%	0,6%	1
	Scuole primarie	20,9%	0,7%	1
	Scuole sec. di I grado	0,6%	0,0%	1
	Consultori pediatrici	89,2%	0,8%	1
Salute	Strutture ambulatoriali	88,2%	1,9%	2
	Farmacie	38,7%	6,3%	1
	Medici di med. generale	0,0%	0,0%	0
	Pediatri di libera scelta	39,1%	0,5%	1
Commercio e att. produttive	Mercati rionali coperti	100,0%	1,0%	2

Categoria	Tipologia di servizio	% di bisogno non soddisfatto entro il NIL	% di bisogno non soddisfatto del NIL rispetto al bisogno cittadino	Livello di criticità da 0 a 5
Servizi sociali	CAM	0,0%	0,0%	0
	CAG	100,0%	1,1%	2
Sport	CSRCA	100,0%	1,3%	2
	Centri sportivi Calcio	3,3%	0,0%	1
	Centri sportivi	0,0%	0,0%	0
	Palestre	15,2%	0,2%	1
Amministrativo	Piscine coperte	0,0%	0,0%	0
	Strut. sport. oratoriali	15,6%	0,7%	1
	Sedi di Milano semplice	98,2%	0,6%	1
Infrast. tecnol. per l'ambiente	Uffici postali	39,3%	0,8%	1
	Riciclerie	47,5%	0,9%	1

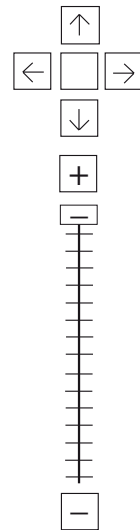
indicatori territoriali

Analisi delle superfici	Analisi mobilità	Analisi esercizi di vicinato	Caratteristiche NIL
<p>Superficie Totale (estensione areale totale, al lordo delle strade) 80,8 ha</p> <p>Aree in trasformazione da PGT -</p> <p>Superficie coperta / ha 26,7 % / 21,6 ha</p> <p>Superficie coperta ERP/ ha -</p> <p>Aree a verde / ha -</p>	<p>Mezzi pubblici Numero fermate metro (FNM, Passante) 0 Numero fermate mezzi di superficie 10 pari a 0,1 unità/ha</p> <p>Mobilità Ambiente Piste ciclabili - Superficie sosta veicoli -</p>	<p>Numero di esercizi di vicinato 78 pari a 1,0 unità/ha</p> <p>Numero di esercizi commerciali media struttura di vendita 1 pari a 0,01 unità/ha</p> <p>Numero di esercizi commerciali grande struttura di vendita 1,0 unità</p> <p>Numero di pubblici esercizi 45 pari a 0,6 unità/ha</p> <p>Superficie di vendita di esercizi di vicinato per unità di superficie territoriale 64 mq/ha pari a 0,7 mq/ab</p> <p>Superficie di vendita per esercizi di media distribuzione per unità di superficie 4 mq/ha pari a 0,05 mq/ab</p> <p>Numero imprese (2007) 66 unità</p>	<p>Presenza servizi sovra NIL -</p> <p>Presenza barriere fisiche (che rendono chiuso il NIL) -</p>

trasformazioni in corso

Denominazione	St	superficie lorda di pavimento						
		totale	residenza	commercio	terziario	ricettivo	produttivo	funzioni compatibili
VAR 268 (via Rutilia- Vettabia)	19381	19381	-	-	-	-	-	19381
PRU 1.01 Pompeo Leoni (ex OM)	313652	153080	79450	9000	34000	-	30630	-

stima della popolazione a fine insediamento														n° componenti					
classi d'età														n° componenti					
0-2	3-5	6-10	11-13	14-16	17-18	19-24	25-34	35-44	45-54	55-64	65-74	75+	Tot	1	2	3	4	5+	Tot
-	-	-	-	-	-	-	-	-	-	-	-	-	-	-	-	-	-	-	-
71	68	92	50	49	27	111	303	368	290	184	97	48	1756	222	192	170	120	31	-

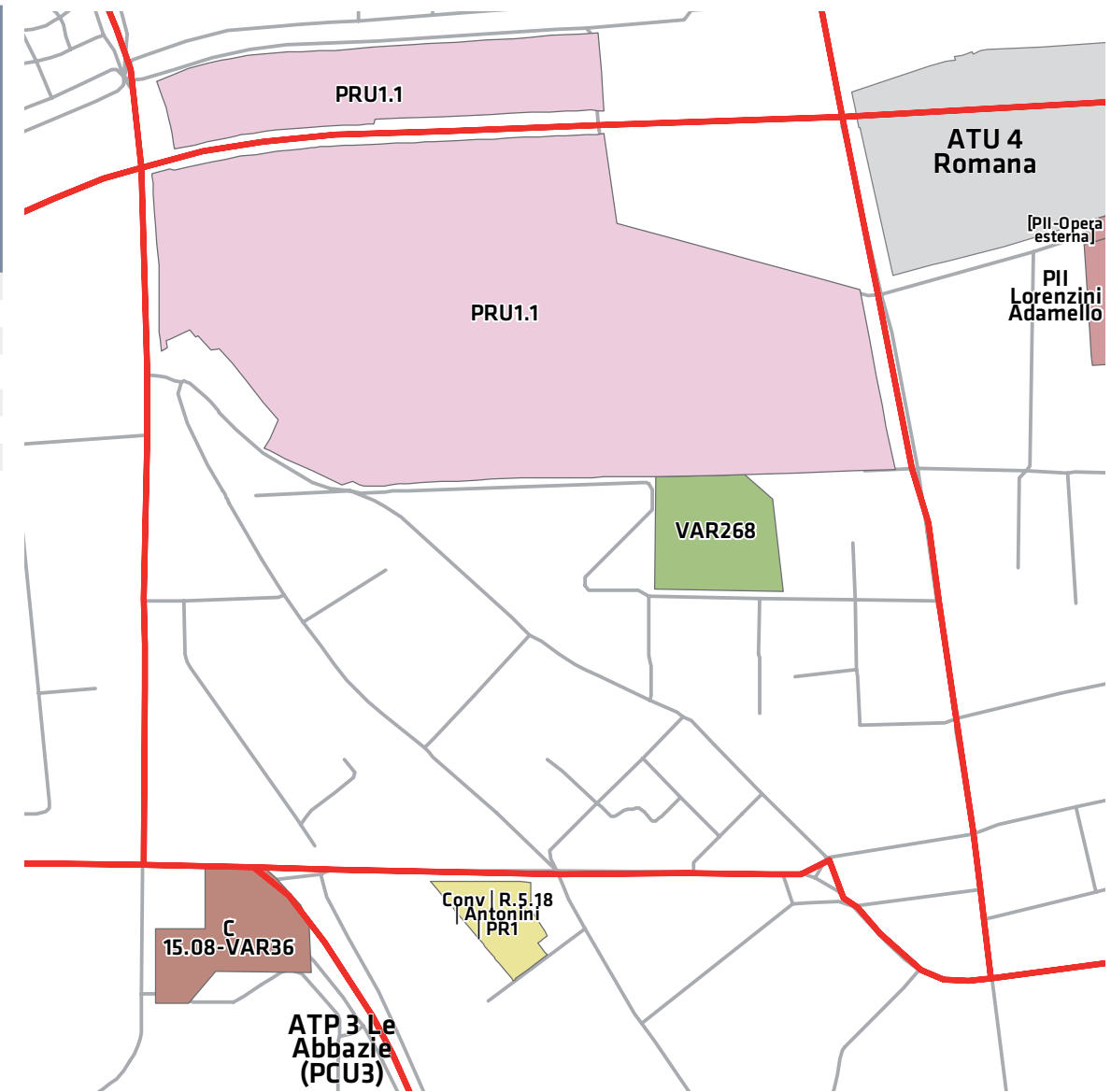


200 m
1000 ft

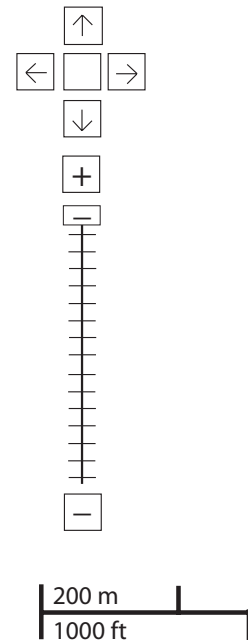
Legenda

- Rete stradale
- ▭ Perimetri NIL
- ▭ ATU
- ▭ Piano delle alienazioni
- ▭ Accordi di Programma
- ▭ Accordo Quadro
- ▭ Bando
- ▭ Convenzione
- ▭ Istanza
- ▭ Progetti viabilistici Expo
- ▭ PA
- ▭ PA Obbligatorie
- ▭ PCC in deroga
- ▭ PII e opere esterne
- ▭ PIR
- ▭ PRECU
- ▭ PRU
- ▭ Protocollo di Intesa
- ▭ VAR
- ▭ Zona C

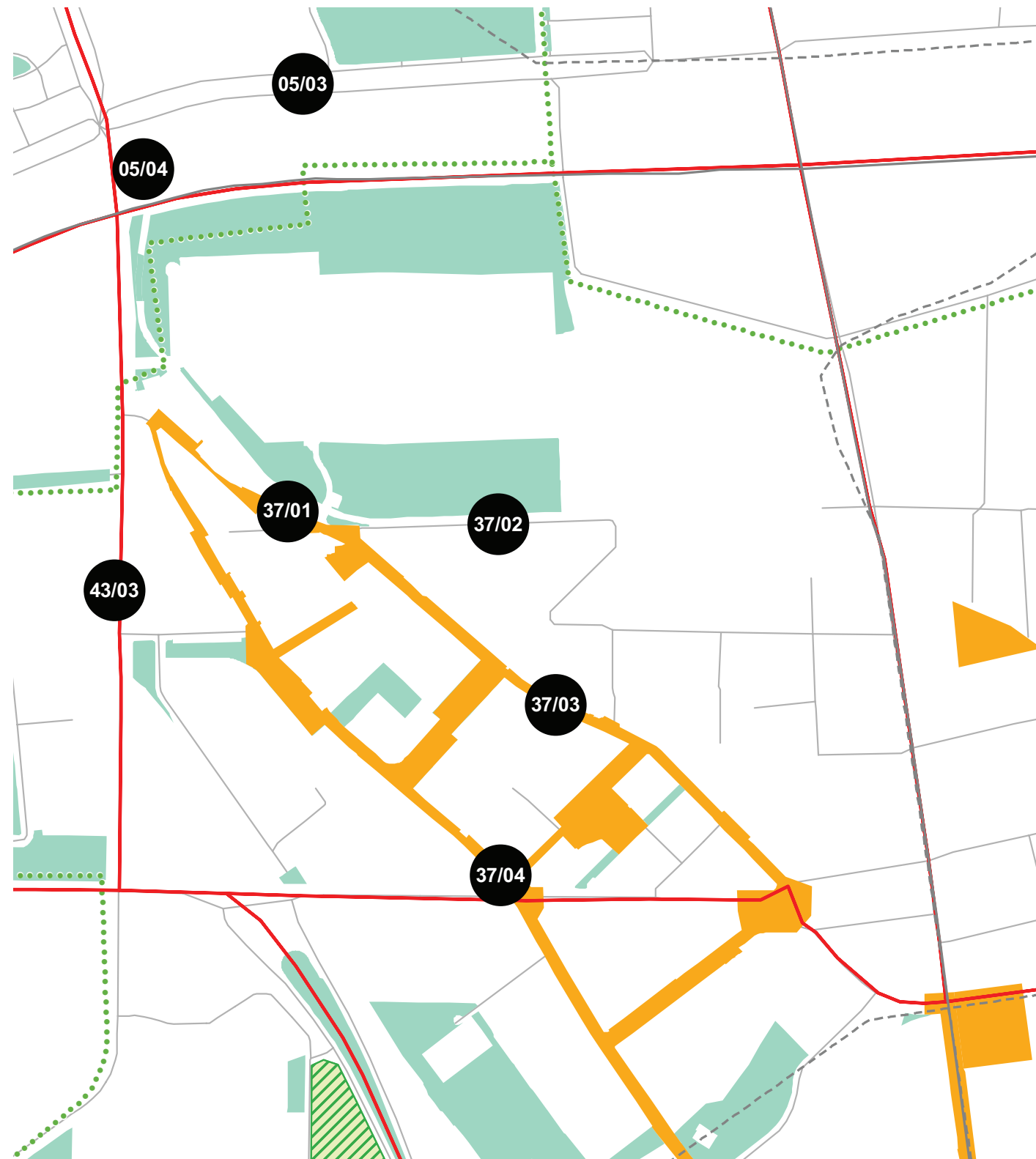
Nome	Standard totale (mq)	Cessione/asservimento aree	Cessione/asservimento parcheggi	Standard monetizzato (mq)	Standard qualitativo (tipologia)	Standard qualitativo (mq eq.)	Opere aggiuntive	Urbanizzazione primaria/secondaria



progettazione locale



- Legenda**
- Rete stradale
 - Perimetri NIL
 - ... Raggi verdi
 - Verde esistente
 - Verde programmato
 - Parchi regionali
 - Aree pedonali
 - Piani di cintura urbana
 - Ambiti di trasformazione
 - Centralità locali
 - Rete trasporto pubblico esistente
 - Rete trasporto pubblico programmato
 - Fermate MM esistenti
 - Fermate MM programmate



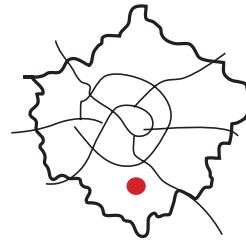
Riqualificazione e realizzazione di spazi pubblici lungo la Roggia Vettabbia. Riqualificazione dei percorsi storici di via dei Fontanili e via Verro e delle loro intersezioni.

Il NIL è parte di un Ambito di Rinnovamento Urbano. E' da prevedere una riqualificazione generale dell'assetto infrastrutturale esistente.

Interventi specifici

- 37/01 Piazza Fontanili
Riqualificare e ampliare le superfici pedonali con aree di sosta e superfici verdi
- 37/02 Via Corrado il Salico
Realizzare nuovi percorsi carrabili
- 37/03 Via dei Fontanili
Riqualificare e ampliare le superfici pedonali con aree di sosta e superfici verdi
- 37/04 Via Bernardino Verro
Riqualificare e ampliare le superfici pedonali per incentivare il commercio al dettaglio

analisi



localizzazione NIL



mappa del NIL

Residenti: **13.767**
Variazione prevista al 2032: 15.118 (+9,8%)

Densità abitativa (ab/km2): **7.429**
Densità prevista al 2032: 8.158

Struttura per età

Bambini (0-5): **753 (5,5%)**
Variazione prevista al 2032: 737 (-2,1%)

Minorenni (0-17): **2.134 (15,5%)**
Variazione prevista al 2032: 2.305 (+8%)

Giovani (18 - 34): **2.289 (16,6%)**
Variazione prevista al 2032: 2.722 (+18,9%)

Anziani (65+): **3.550 (25,8%)**
Variazione prevista al 2032: 3.621 (+2%)

"Grandi" anziani (85+): **336 (2,4%)**
Variazione prevista al 2032: 603 (+79,5%)

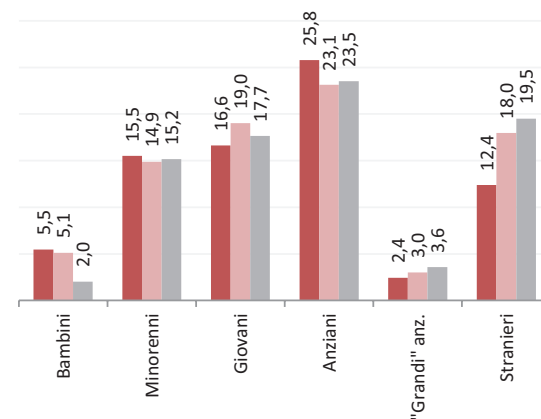
Popolazione straniera

Totale stranieri: **1.707 (12,4%)**

Minorenni tra gli stranieri: **302 (17,7%)**

Cittadinanze prevalenti (% su totale stranieri)

1° Filippina	211 (174,4%)
2° Egiziana	174 (143,8%)
3° Cingalese	164 (135,5%)



Dotazione di servizi

Dotazione servizi: **mq**
Per abitante: mq/ab

Dotazione minima: **mq**
Per abitante: mq/ab

Dotazione min. Milano: **mq**
Per abitante: mq/ab

Destinazione d'uso degli edifici

Residenziale: **57,2%**
A Milano: 60,2%

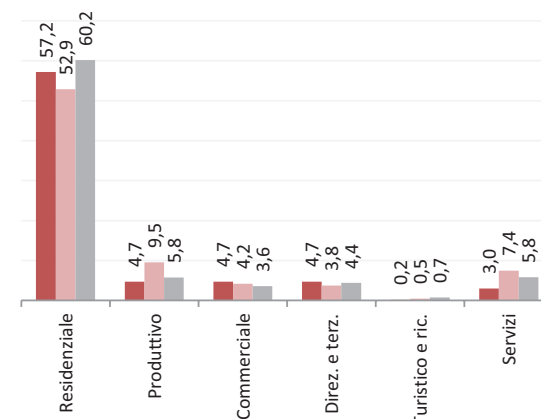
Produttivo: **4,7%**
A Milano: 5,8%

Commerciale: **4,7%**
A Milano: 3,6%

Direzionale e terziario: **4,7%**
A Milano: 4,4%

Turistico e ricettivo: **0,2%**
A Milano: 0,7%

Servizi: **3,0%**
A Milano: 5,8%



Potenzialità

Aiuti ai senzatetto.

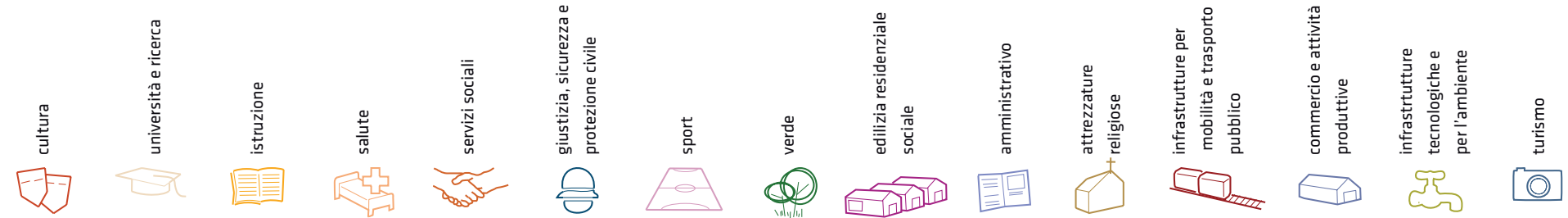
Problemi

Problemi di mobilità e di sicurezza per la presenza di immigrati che occupano il parco.

Considerazioni derivanti dall'analisi dei media (carta stampata e web) e dagli incontri pubblici nel periodo che va da giugno 2007 a giugno 2008.

I dati sulla condizione demografica e su servizi ed edifici sono stati elaborati dal Settore Statistica e dal Settore Pianificazione Strategica. I dati sulla percezione dei cittadini derivano dall'analisi dei media (carta stampata e web) e da incontri pubblici appositamente svolti.

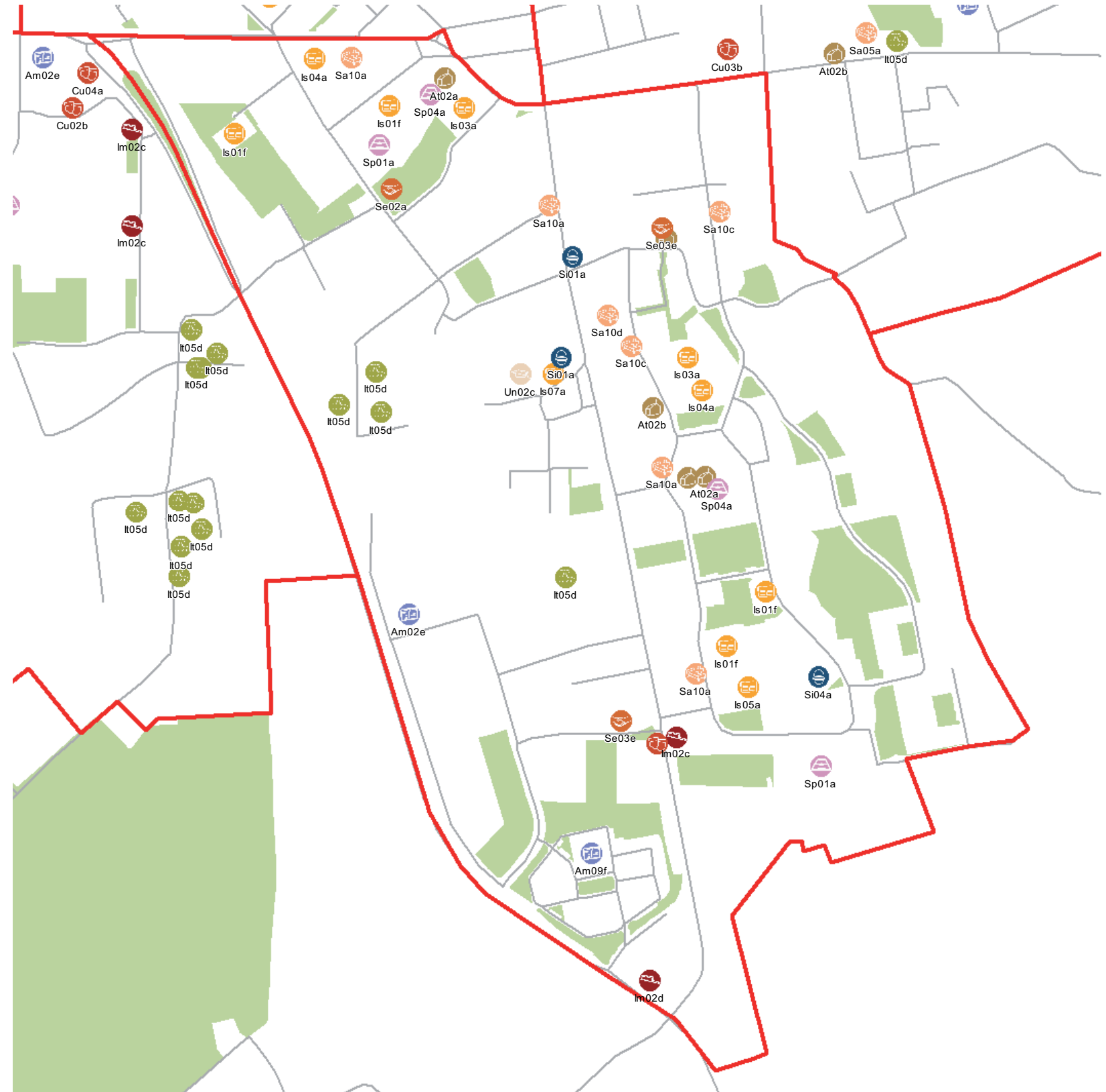
servizi esistenti e programmati*



Mappatura

- Am01a Borsa
- Am02a Centro cucina e mensa
- Am02b Consigli di Zona
- Am02c Magazzini e depositi
- Am02d Sedi istituzionali comunali
- Am02e Uffici comunali
- Am03a Consolato
- Am05a Poste - Agenzie di base e uffici succursali
- Am06a Sedi istituzionali provinciali
- Am06b Uffici provinciali
- Am07a Sedi istituzionali regionali
- Am07b Uffici regionali
- Am08a Prefettura
- Am08b Uffici, provveditorati e agenzie statali
- Am09a Acqua potabile uffici
- Am09b Edilizia residenziale uffici
- Am09c Energia elettrica uffici
- Am09d Gas metano uffici
- Am09e Poste e telecomunicazioni uffici
- Am09f Previdenza e assistenza uffici
- Am09g Trasporti e mobilità uffici
- At01a Istituti, opere e fondazioni religiose
- At02a Chiese e santuari cattolici
- At02b Luoghi per il culto e centri di confessioni religiose
- At02c Oratori e opere parrocchiali
- At03a Uffici ecclesiastici
- Co02a Mercati rionali
- Co03b Mercato floricolo
- Co03c Mercato ittico
- Co03d Mercato ortofrutticolo
- Cu01a Associazioni culturali
- Cu02a Centri sociali e ricreativi
- Cu02b Sedi di associazioni socio-culturali e di categoria
- Cu03a Archivi
- Cu03b Biblioteche Centrali
- Cu03c Biblioteche di quartiere
- Cu03d Specialistiche e di conservazione
- Cu03e Centri di documentazione e altre biblioteche
- Cu04a Centri congressi e sale conferenze
- Cu06b Istituti Culturali e monumenti
- Cu06d Musei
- Cu06e Sedi espositive
- Cu07b Scuola di cinema
- Cu07c Scuola di danza
- Cu07d Scuola di musica
- Cu07e Scuola di teatro
- Cu08a Auditorium
- Cu08b Polifunzionale
- Cu08c Teatro
- Ed02b Residenza in locazione a canone convenzionato
- Ed02d Residenza pubblica
- Ed02e Residenza per studenti
- Gi01a Istituti penali
- Gi01b Istituti penali minorili
- Gi02a Tribunali
- Gi02c Uffici giudiziari
- Im01a Aeroporti
- Im01b Scali e depositi ferroviari
- Im01c Stazioni ferroviarie
- Im01d Stazioni MM
- Im02a Parcheggi pertinenziali
- Im02c Parcheggi pubblici esterni alla carreggiata
- Im02d Parcheggi pubblici d'interscambio
- Im02e Parcheggi pubblici per i grandi servizi pubblici
- It01a Depositi autobus, tram e metropolitana
- It01b Depositi e autorimesse (Gestione rifiuti)
- It02a Impianti e sezioni distaccate acqua potabile
- It03a Cabine e impianti gas metano
- It03b Cogeneratori gas metano
- It04a Cabine elettriche
- It04c Stazioni e sottostazioni elettriche
- It04d Unità e poli operativi distribuzione energia elettrica
- It05a Impianti di raccolta rifiuti
- It05c Smaltimento rifiuti
- It05d Impianti smaltimento e recupero rifiuti
- It06a Depuratori
- It06b Sgrigliatori
- It06c Centro giochi
- Is01b Centro prima infanzia
- Is01e Micronido
- Is01f Nidi d'infanzia
- Is01g Nido aziendale
- Is01h Nido famiglia
- Is02a Scuole di formazione professionale
- Is03a Scuole per l'infanzia
- Is03b Scuole per l'infanzia speciali
- Is03c Scuole per l'infanzia straniere
- Is04a Scuole primarie
- Is04b Scuole primarie speciali
- Is04c Scuole primarie straniere
- Is05a Scuole secondarie inferiori
- Is05b Scuole secondarie inferiori speciali
- Is05c Scuole secondarie inferiori straniere
- Is06a Conservatorio
- Is06b Istituto d'Arte
- Is06c Istituto Istruzione superiore
- Is06d Istituto magistrale
- Is06e Istituto professionale
- Is06f Istituto tecnico

- Is06g Liceo
- Is06h Perito
- Is07a Centri di Formazione
- Is07c Enti accreditati di formazione professionale
- Is07d Fondazione Scuole Civiche
- Is08a Tempo per le famiglie
- Sa01a Canile
- Sa02a Centri di psicologia del bambino
- Sa02c Centri ASL
- Sa02d Ufficio Relazione con il Pubblico e Direzioni ASL
- Sa02e Unità tutela dei minori
- Sa03a Cimiteri
- Sa04a Pronto soccorso e pronto intervento
- Sa05a Servizi di medicina di laboratorio
- Sa06a Struttura ospedaliera
- Sa07a Consultori Pediatrici
- Sa07b Strutture ambulatoriali
- Sa08a Strutture di ricovero e cura
- Sa09a Strutture psichiatriche
- Sa10a Farmacie
- Sa10b Medici di Medicina Generale
- Sa10c Pediatri libera scelta
- Sa10d Veterinari
- Se02a Centri aggregativi multifunzionali
- Se02b Centri aggregazione giovanili
- Se02c Centri socio ricreativi culturali per anziani
- Se03b Servizi Comunali di accesso per adulti
- Se03c Servizi Comunali specialistici per adulti
- Se03d Servizi di Assistenza Domiciliare per adulti
- Se03e Servizi Residenziali per adulti
- Se03f Servizi Territoriali per adulti
- Se04b Servizi Comunali di accesso per anziani
- Se04c Servizi Comunali specialistici per anziani
- Se04d Servizi di Assistenza Domiciliare per anziani
- Se04e Servizi Residenziali per anziani
- Se04f Servizi Territoriali per anziani
- Se05a Servizi Comunali di accesso per disabili
- Se05b Servizi Comunali specialistici per disabili
- Se05c Servizi di Assistenza Domiciliare per disabili
- Se05d Servizi Residenziali per disabili
- Se05e Servizi Territoriali per disabili
- Se06b Servizi Comunali di accesso per minori
- Se06c Servizi Comunali specialistici per minori
- Se06d Servizi di Assistenza Domiciliare per minori
- Se06e Servizi Residenziali per minori
- Se06f Servizi Territoriali per minori
- Si01a Carabinieri - Caserme e stazioni
- Si01b Carabinieri - Centro detentivo per la permanenza temporanea e assis
- Si01c Carabinieri - Comandi e uffici
- Si02a Forze Armate - Caserme e impianti
- Si02b Forze Armate - Comandi
- Si02c Forze Armate - Scuola militare
- Si03a Guardia di Finanza - Comandi interregionali e regionali
- Si03b Guardia di Finanza - Gruppi e Compagnie
- Si03c Guardia di Finanza - Nuclei regionali e provinciali polizia tributaria
- Si03d Guardia di Finanza - Nuclei speciali
- Si04a Polizia di Stato - Caserme e commissariati
- Si04b Polizia di Stato - Comandi e Posti di P.S.
- Si04c Polizia di Stato - Scuola P.S.
- Si04d Polizia Ferroviaria
- Si04e Polizia frontiera
- Si04f Polizia stradale
- Si04g Questura
- Si05a Polizia Locale - Autoparco e depositi giudiziari
- Si05b Polizia Locale - Comandi e presidi
- Si05c Polizia Locale - Nuclei
- Si05d Polizia Locale - Scuola polizia municipale
- Si05e Polizia Locale - Sezioni
- Si07a Protezione Civile - Aree di esercitazione
- Si07b Protezione Civile - Sedi
- Si08a Vigili del Fuoco - Caserme e uffici
- Sp01a Centri polivalenti
- Sp02b Centri balneari
- Sp02c Centri sportivi
- Sp02e Piscine
- Sp03a Grande impianto
- Sp03c Stadio pubblico o regolato da atto d'asservimento
- Sp04a Strutture sportive oratoriali
- Tu01a Campeggi
- Tu01b Ostelli
- Tu02a Fiera e spazi espositivi
- Un01a Centri ricerca/laboratori di ricerca
- Un02a Accademie e Istituti superiori di studi
- Un02b Incubatori d'impresa
- Un02c Sedi e poli universitari
- Un02d Servizi per studenti
- Ve01a Giardino di quartiere
- Ve01b Giardino pubblico
- Ve01c Parco estensivo
- Ve01d Parco storico
- Ve01e Parco urbano



200 m
1000 ft

*Servizi programmati dal Piano Triennale delle Opere Pubbliche (PTOOPP)


















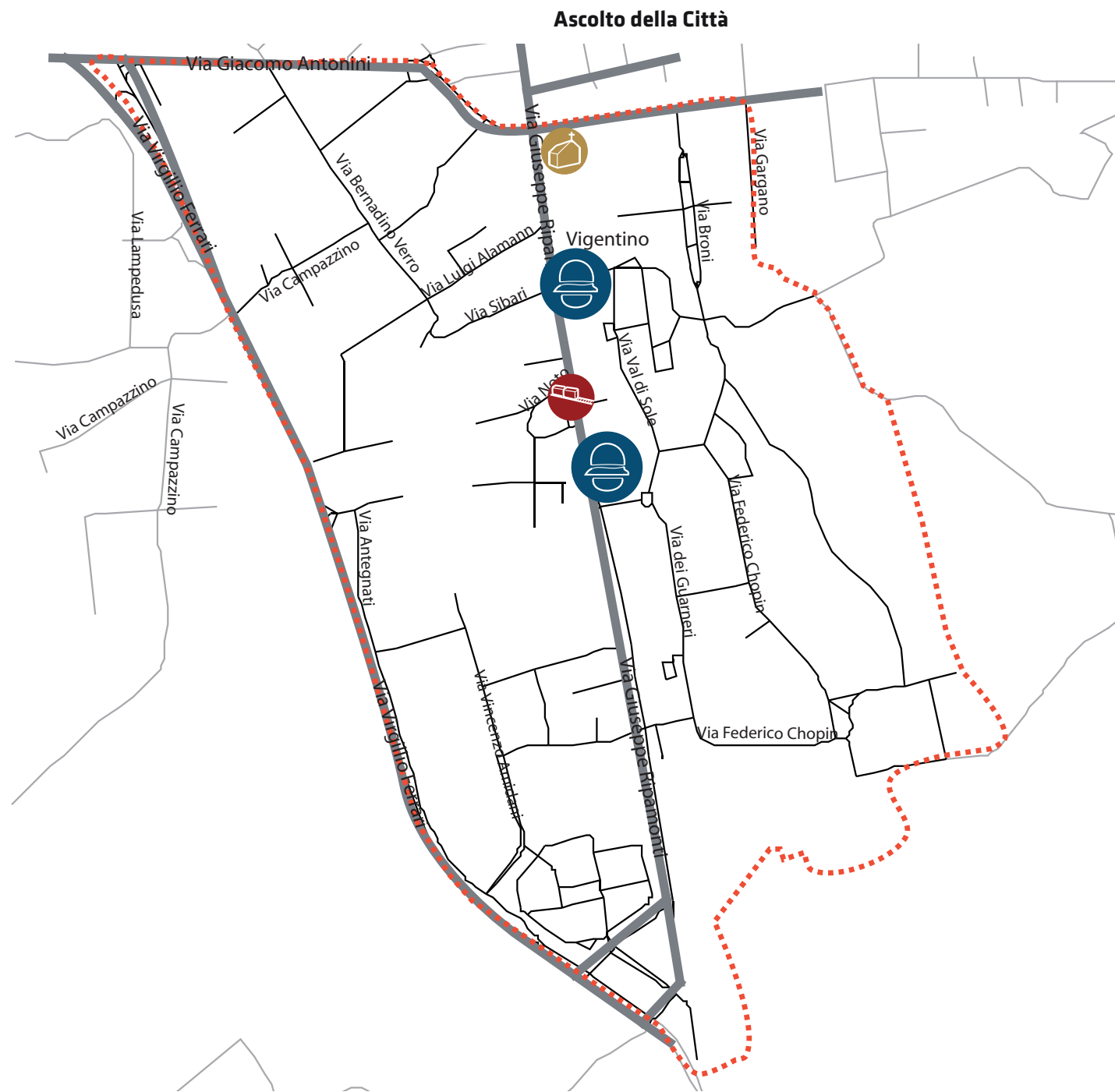
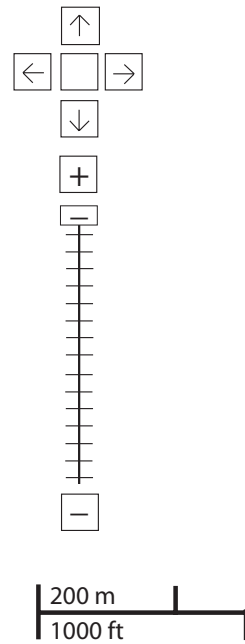
Offerta complessiva servizi

1 Cu02a	1 Un02c	6 Is01f	4 Sa10a	1 Se02a	2 Si01a	2 Sp01a	178.279 mq Ve01a	1 Ed02e	1 Am02e	4 At02a	1 Im02c		2 It05c
1 Cu02b		4 Is03a	2 Sa10c	2 Se03e	1 Si04a	2 Sp04a	29.049 mq Ve01b		2 Am09f	1 At02b	1 Im02d		
1 Cu03d		2 Is04a	1 Sa10d	2 Se06e							3 Im02a (sotterraneo)		
		1 Is05a											
		1 Is07a											
		1 Is07d											

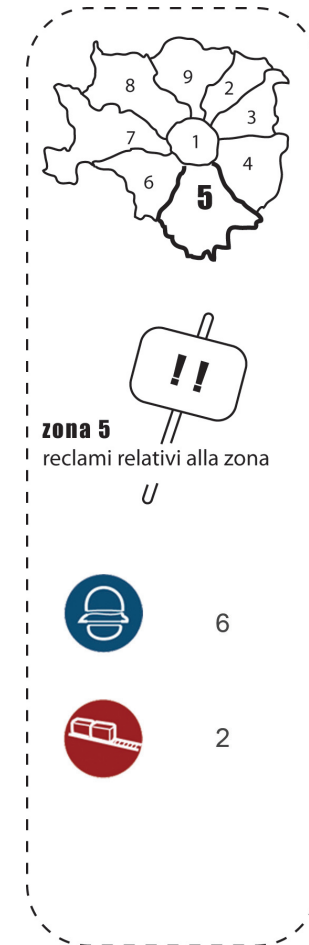
TOT. (mq)	-	7.994	48.177	-	2.294	6.705	50.377	207.328	-	10.535	6.787	7.843	-	7.430	-
di cui															
SERVIZI INDISPENSABILI (mq)	-	7.994	47.314	-	2.294	6.705	50.377	207.328	-	4.780	-	7.843	-	7.430	-

problemi

- cultura

- università e ricerca

- istruzione

- salute

- servizi sociali

- giustizia, sicurezza e protezione civile

- sport

- verde

- edilizia residenziale sociale

- amministrativo

- attrezzature religiose

- infrastrutture per mobilità e trasporto pubblico

- commercio e attività produttive

- infrastrutture tecnologiche e per l'ambiente

- turismo



















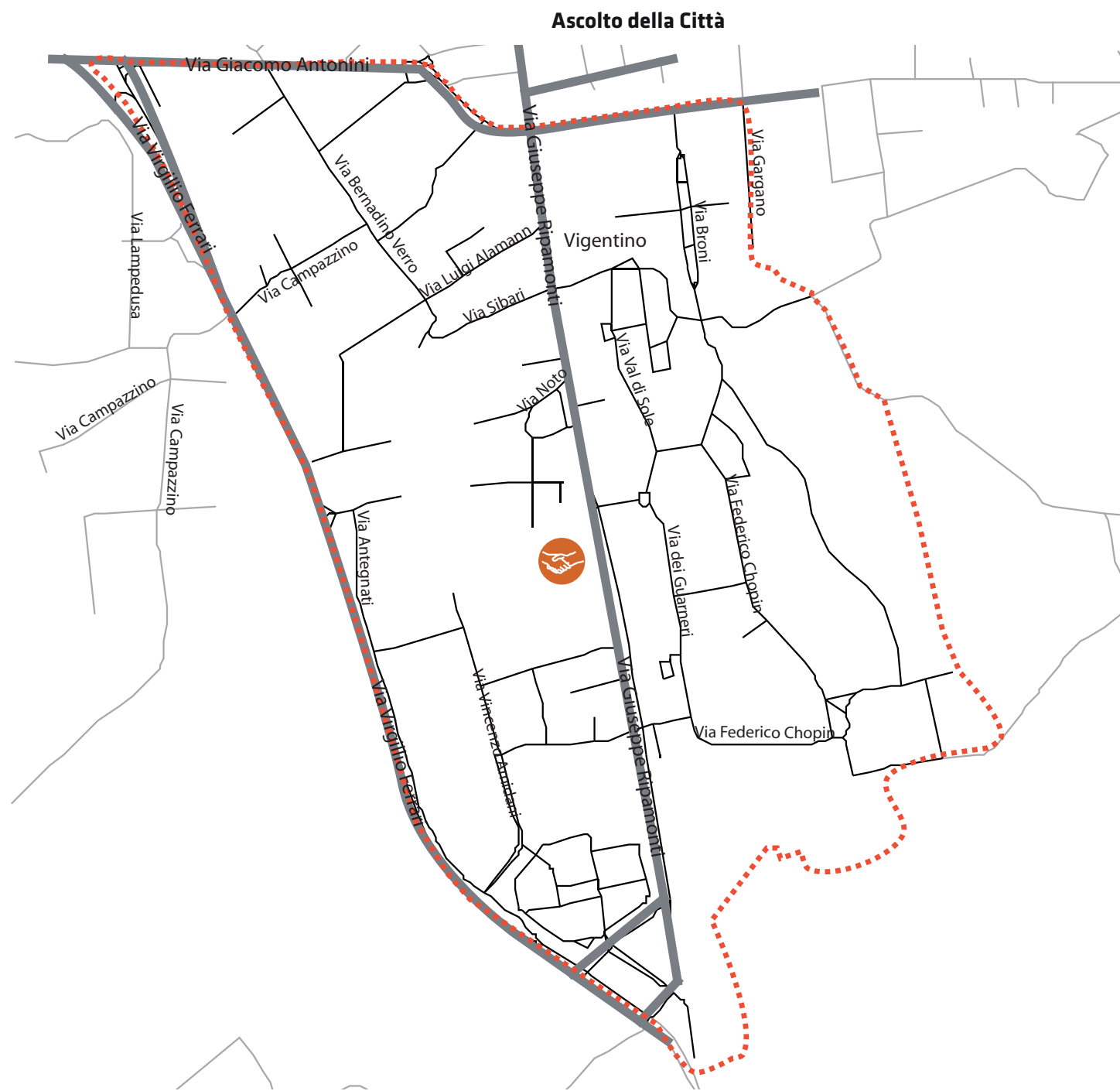
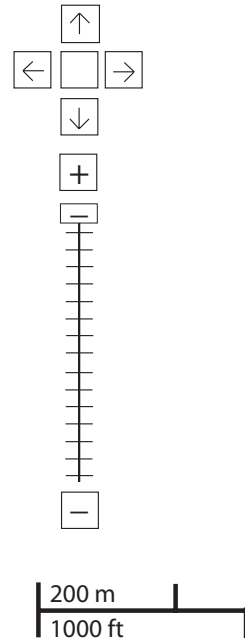
PROBLEMI	potenzialità
----------	--------------



Considerazioni derivanti dall'analisi dei media (carta stampata e web) e dagli incontri pubblici nel periodo che va da giugno 2007 a giugno 2008.

potenzialità

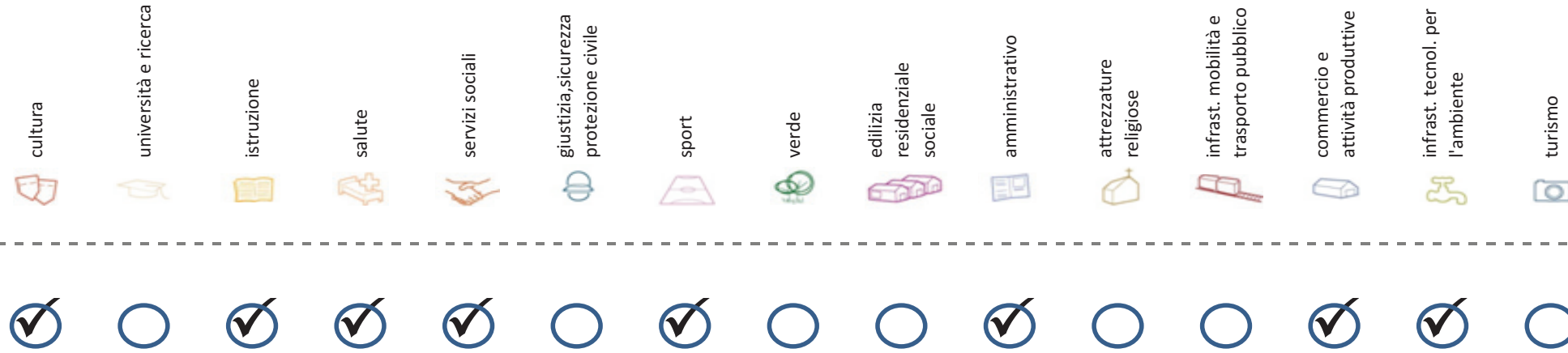
- cultura

- università e ricerca

- istruzione

- salute

- servizi sociali

- giustizia, sicurezza e protezione civile

- sport

- verde

- edilizia residenziale sociale

- amministrativo

- attrezzature religiose

- infrastrutture per mobilità e trasporto pubblico

- commercio e attività produttive

- infrastrutture tecnologiche e per l'ambiente

- turismo




problemi **POTENZIALITA'**

Considerazioni derivanti dall'analisi dei media (carta stampata e web) e dagli incontri pubblici nel periodo che va da giugno 2007 a giugno 2008.

Soddisfazione del bisogno di servizi



Servizi di natura territoriale per cui è possibile misurare il livello di soddisfazione del bisogno in rapporto ai bacini di utenza potenziale

Esprime la quota di popolazione residente nel NIL che, essendo potenzialmente target del servizio, **rischia di non essere servita sulla base dell'offerta presente.**

Ha la funzione di ponderare il bisogno potenzialmente insoddisfatto rilevato "entro il NIL" **rispetto al complessivo bisogno del servizio espresso a livello cittadino.**

Indice sintetico che quantifica il **livello di criticità potenziale del NIL** per il servizio sulla base delle due precedenti misure. La scala va da **0 (bisogno soddisfatto)** a **5 (segnale d'attenzione)**.

Per la metodologia completa si veda il documento **"Il Piano dei Servizi del Comune di Milano – Metodologia e analisi del bisogno di servizi"**

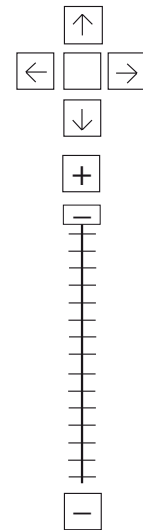
Categoria	Tipologia di servizio	% di bisogno non soddisfatto entro il NIL	% di bisogno non soddisfatto del NIL rispetto al bisogno cittadino	Livello di criticità da 0 a 5
Cultura	Biblioteche di quartiere	97,1%	3,6%	4
	Nidi d'infanzia	24,6%	1,3%	2
Istruzione	Scuole per l'infanzia	67,6%	1,3%	2
	Scuole primarie	28,2%	2,1%	2
	Scuole sec. di I grado	13,7%	0,9%	1
	Consultori pediatrici	100,0%	1,9%	3
Salute	Strutture ambulatoriali	99,8%	4,4%	4
	Farmacie	31,6%	10,4%	2
	Medici di med. generale	4,9%	1,4%	1
	Pediatri di libera scelta	35,2%	1,0%	1
Commercio e att. produttive	Mercati rionali coperti	100,0%	1,9%	3

Categoria	Tipologia di servizio	% di bisogno non soddisfatto entro il NIL	% di bisogno non soddisfatto del NIL rispetto al bisogno cittadino	Livello di criticità da 0 a 5
	CAM	0,0%	0,0%	0
Servizi sociali	CAG	100,0%	2,5%	3
	CSRCA	99,9%	2,8%	3
Sport	Centri sportivi Calcio	9,2%	0,2%	1
	Centri sportivi	8,5%	0,3%	1
	Palestre	74,6%	1,9%	2
	Piscine coperte	0,5%	0,1%	1
Amministrativo	Strut. sport. oratoriali	51,0%	4,7%	3
	Sedi di Milano semplice	100,0%	1,2%	2
	Uffici postali	83,6%	3,5%	4
Infrast. tecnol. per l'ambiente	Riciclerie	99,3%	3,9%	3

indicatori territoriali

Analisi delle superfici	Analisi mobilità	Analisi esercizi di vicinato	Caratteristiche NIL
<p>Superficie Totale (estensione areale totale, al lordo delle strade) 185,32 ha</p> <p>Aree in trasformazione da PGT % / ha</p> <p>Superficie coperta / ha 15,99% / 29,6 ha</p> <p>Superficie coperta ERP/ ha % / ha</p> <p>Aree a verde / ha % / ha</p>	<p>Mezzi pubblici Numero fermate metro (FNM, Passante) 0 Numero fermate mezzi di superficie 34 pari a 0,18 unità/ha</p> <p>Mobilità Ambiente Piste ciclabili m/ab Superficie sosta veicoli</p>	<p>Numero di esercizi di vicinato 128 pari a 0,69 unità/ha</p> <p>Numero di esercizi commerciali media struttura di vendita 7 pari a 0,00 unità/ha</p> <p>Numero di esercizi commerciali grande struttura di vendita 0 unità</p> <p>Numero di pubblici esercizi 48 pari a 0,26 unità/ha</p> <p>Superficie di vendita di esercizi di vicinato per unità di superficie territoriale 37 mq/ha pari a 0,52 mq/ab</p> <p>Superficie di vendita per esercizi di media distribuzione per unità di superficie 30 mq/ha pari a 0,42 mq/ab</p> <p>Numero imprese (2007) 69unità</p>	<p>Presenza servizi sovra NIL Università,Centri ricerca</p> <p>Presenza barriere fisiche (che rendono chiuso il NIL) -</p>

trasformazioni in corso



200 m
1000 ft

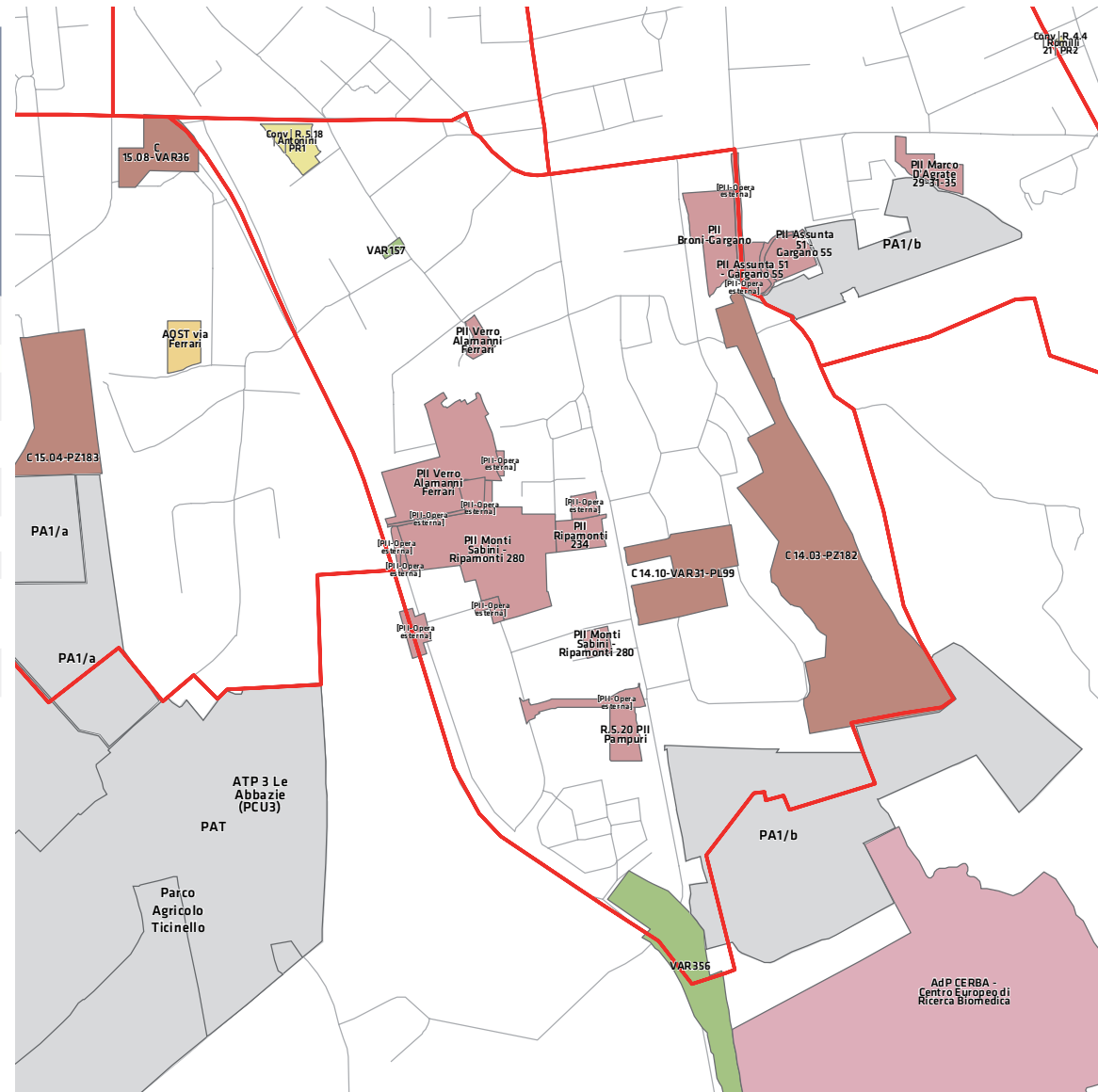
Legenda

- Rete stradale
- Perimetri NIL
- ATU
- Piano delle alienazioni
- Accordi di Programma
- Accordo Quadro
- Bando
- Convenzione
- Istanza
- Progetti viabilistici Expo
- PA
- PA Obbligatoria
- PCC in deroga
- PII e opere esterne
- PIR
- PRECU
- PRU
- Protocollo di Intesa
- VAR
- Zona C

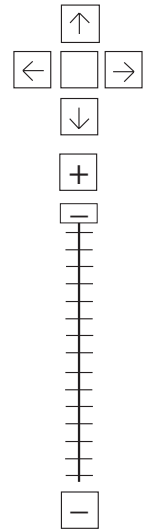
Denominazione	St	superficie lorda di pavimento						funzioni compatibili
		totale	residenza	commercio	terziario	ricettivo	produttivo	
Conv R.5.18 Antonini PR1	-	-	-	-	-	-	-	-
PII Monti Sabini - Ripamonti 280	55966	38160	33998	1156	-	-	-	3006
PII Pampuri	7830	7830	7520	-	-	-	-	310
PII Verro Alamanini Ferrari	45179	17182	17182	-	-	-	-	-
VAR 157 via Bernardino Verro 78	-	-	-	-	-	-	-	-
C 14.03 - PZ182 (Lotto MI 182 34)	164000	62000	62000	-	-	-	-	-
PII Ripamonti 234	8010	5206	4165	-	-	-	-	1041
PII Broni Gargano	20044	13028	12377	-	-	-	-	651
C 14.10 - VAR31 - PL99 Via Ripamonti	-	-	-	-	-	-	-	-
VAR 356 (riqualificaz via Ripamonti)	162500	-	-	-	-	-	-	-

0-2	3-5	6-10	11-13	14-16	17-18	19-24	25-34	35-44	45-54	55-64	65-74	75+	Tot	n° componenti					Tot		
														1	2	3	4	5+			
														stima della popolazione a fine insediamento							
-	-	-	-	-	-	-	-	-	-	-	-	-	-	-	-	-	-	-	-	-	-
46	40	56	30	24	14	44	159	202	111	73	46	23	868	85	91	86	69	17	348		
10	9	12	7	5	3	10	35	45	24	16	10	5	191	19	20	19	15	4	77		
23	20	28	15	12	7	22	80	102	56	37	23	12	439	43	46	44	35	8	176		
-	-	-	-	-	-	-	-	-	-	-	-	-	-	-	-	-	-	-	-	-	-
-	-	-	-	-	-	-	-	-	-	-	-	-	-	-	-	-	-	-	-	-	-
6	5	7	4	3	2	5	19	25	14	9	6	3	106	10	11	11	8	9	42		
17	15	21	11	9	5	16	59	75	41	27	17	8	321	31	34	32	26	6	129		
-	-	-	-	-	-	-	-	-	-	-	-	-	-	-	-	-	-	-	-	-	-
-	-	-	-	-	-	-	-	-	-	-	-	-	-	-	-	-	-	-	-	-	-

Nome	Standard totale (mq)	Cessione/asservimento aree	Cessione/asservimento parcheggi	Standard monetizzato (mq)	Standard qualitativo (tipologia)	Standard qualitativo (mq eq.)	Opere aggiuntive	Urbanizzazione primaria/secondaria
PII Monti Sabini-Ripamonti 280	18.399	1.044	6.039	mater-na	12.863			
PII Pampuri	8.845	1.359		CAM	7.486			
PII/Opera Esterna Pampuri								Infrastruttura viaria
PII Verro Alamanini Ferrari	24.780	23.545	1.235					Spazi per la sosta
PII/Opera Esterna Verro Alamanini Ferrari								Infrastruttura viaria
PII Ripamonti 234	4400	4120	280					Sponde
PII Broni Gargano	10733	10733						Infrastruttura viaria
PII/Opera Esterna dell'Assunta 51 Gargano55								Verde
PII/Opera Esterna Monti Sabini Antegnati								
PII/Opera Esterna Ripamonti 234								



progettazione locale



200 m
1000 ft

- Legenda**
- Rete stradale
 - Perimetri NIL
 - ... Raggi verdi
 - Verde esistente
 - ▨ Verde programmato
 - Parchi regionali
 - ▨ Aree pedonali
 - ▨ Piani di cintura urbana
 - Ambiti di trasformazione
 - Centralità locali
 - Rete trasporto pubblico esistente
 - Rete trasporto pubblico programmato
 - Fermate MM esistenti
 - Fermate MM programmate



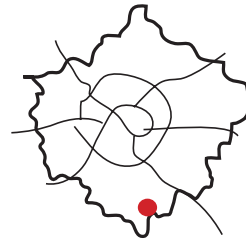
Riqualificare e ampliare gli spazi pedonali di via Ripamonti e delle sue intersezioni.

Il NIL è parte di un Ambito di Rinnovamento Urbano. E' da prevedere una riqualificazione generale dell'assetto infrastrutturale esistente.

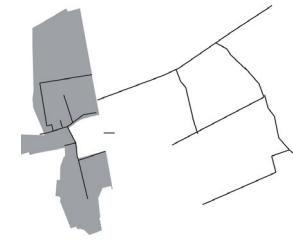
Interventi specifici

- 38/01 Via Broni su Roggia Vettabbia
Riqualificare e ampliare le superfici pedonali con aree di sosta e superfici verdi
- 38/02 Via Ripamonti
Riqualificare e ampliare le superfici pedonali per incentivare il commercio al dettaglio

analisi



localizzazione NIL



mappa del NIL

Residenti: **744**

Variazione prevista al 2032: -

Densità abitativa (ab/km2): **704**

Densità prevista al 2032: -

Struttura per età

Bambini (0-5): **25 (3,4%)**

Variazione prevista al 2032: -

Minorenni (0-17): **75 (10,1%)**

Variazione prevista al 2032: -

Giovani (18 - 34): **114 (15,3%)**

Variazione prevista al 2032: -

Anziani (65+): **89 (12%)**

Variazione prevista al 2032: -

"Grandi" anziani (85+): **5 (0,7%)**

Variazione prevista al 2032: -

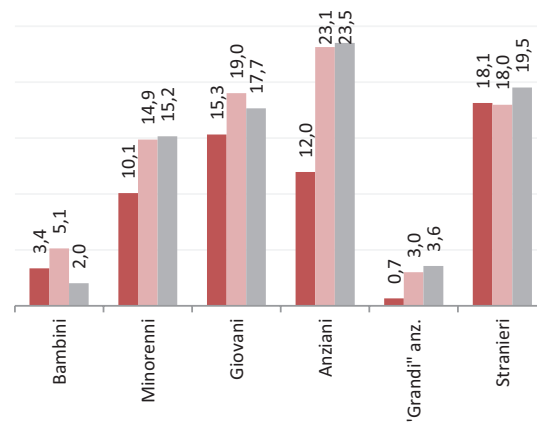
Popolazione straniera

Totale stranieri: **135 (18,1%)**

Minorenni tra gli stranieri: **35 (25,9%)**

Cittadinanze prevalenti (% su totale stranieri)

1° Albanese	36 (28,3%)
2° Egiziana	29 (22,8%)
3° Rumena	18 (14,2%)



Dotazione di servizi

Dotazione servizi: **mq**
Per abitante: mq/ab

Dotazione minima: **mq**
Per abitante: mq/ab

Dotazione min. Milano: **mq**
Per abitante: mq/ab

Destinazione d'uso degli edifici

Residenziale: **27,4%**
A Milano: 60,2%

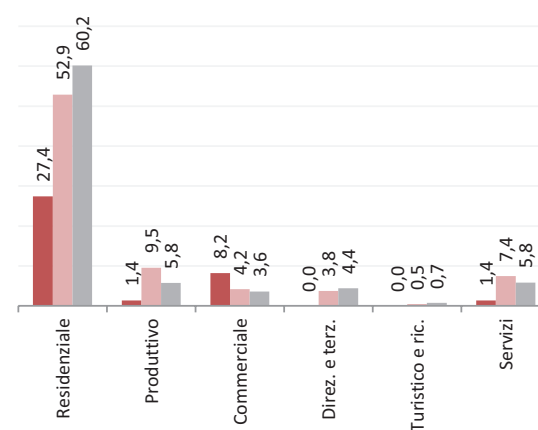
Produttivo: **1,4%**
A Milano: 5,8%

Commerciale: **8,2%**
A Milano: 3,6%

Direzionale e terziario: **0,0%**
A Milano: 4,4%

Turistico e ricettivo: **0,0%**
A Milano: 0,7%

Servizi: **1,4%**
A Milano: 5,8%



Potenzialità
Strutture ricettive.

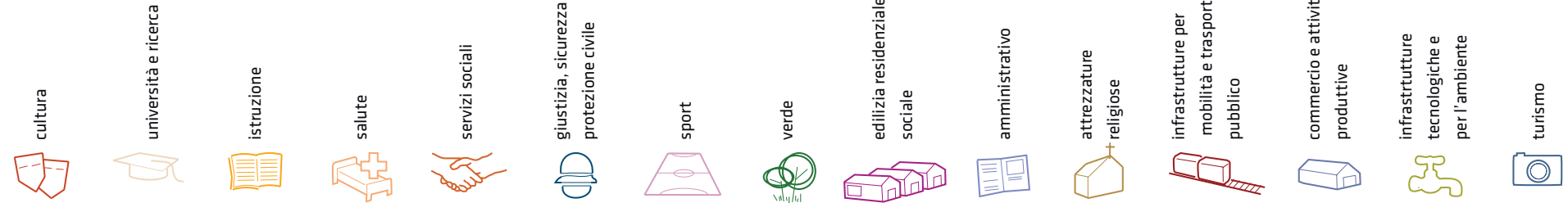
Problemi

-

Considerazioni derivanti dall'analisi dei media (carta stampata e web) e dagli incontri pubblici nel periodo che va da giugno 2007 a giugno 2008.

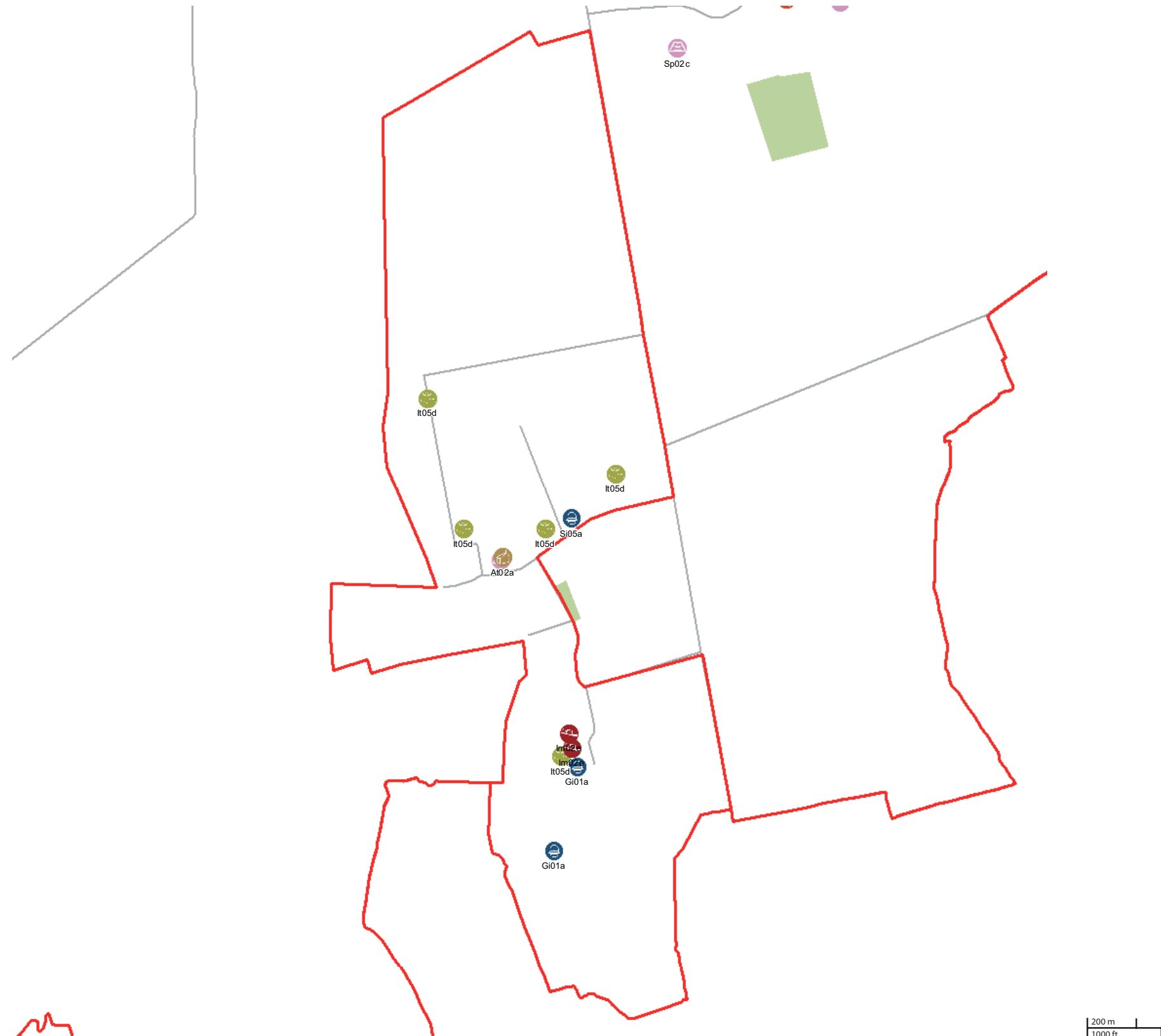
I dati sulla condizione demografica e su servizi ed edifici sono stati elaborati dal Settore Statistica e dal Settore Pianificazione Strategica. I dati sulla percezione dei cittadini derivano dall'analisi dei media (carta stampata e web) e da incontri pubblici appositamente svolti.

servizi esistenti e programmati*



Mappatura

- Am01a Borsas
- Am02a Centro cucina e mensa
- Am02b Consigli di Zona
- Am02c Magazzini e depositi
- Am02d Sedi istituzionali comunali
- Am02e Uffici comunali
- Am03a Consolato
- Am05a Poste - Agenzie di base e uffici succursali
- Am06a Sedi istituzionali provinciali
- Am06b Uffici provinciali
- Am07a Sedi istituzionali regionali
- Am07b Uffici regionali
- Am08a Prefettura
- Am08b Uffici, provveditorati e agenzie statali
- Am09a Acqua potabile uffici
- Am09b Edilizia residenziale uffici
- Am09c Energia elettrica uffici
- Am09d Gas metano uffici
- Am09e Poste e telecomunicazioni uffici
- Am09f Previdenza e assistenza uffici
- Am09g Trasporti e mobilità uffici
- At01a Istituti, opere e fondazioni religiose
- At02a Chiese e santuari cattolici
- At02b Luoghi per il culto e centri di confessioni religiose
- At02c Oratori e opere parrocchiali
- At03a Uffici ecclesiastici
- Co02a Mercati rionali
- Co03a Mercato floricolo
- Co03c Mercato ittico
- Co03d Mercato ortofrutticolo
- Cu01a Associazioni culturali
- Cu02a Centri sociali e ricreativi
- Cu02b Sedi di associazioni socio-culturali e di categoria
- Cu03a Archivi
- Cu03b Biblioteche Centrali
- Cu03c Biblioteche di quartiere
- Cu03d Specialistiche e di conservazione
- Cu03e Centri di documentazione e altre biblioteche
- Cu04a Centri congressi e sale conferenze
- Cu06b Istituti Culturali e monumenti
- Cu06d Musei
- Cu06e Sedi espositive
- Cu07b Scuola di cinema
- Cu07c Scuola di danza
- Cu07d Scuola di musica
- Cu07e Scuola di teatro
- Cu08a Auditorium
- Cu08b Polifunzionale
- Cu08c Teatro
- Ed02b Residenza in locazione a canone convenzionato
- Ed02d Residenza pubblica
- Ed02e Residenza per studenti
- Gi01a Istituti penali
- Gi01b Istituti penali minorili
- Gi02a Tribunali
- Gi02c Uffici giudiziari
- Im01a Aeroporti
- Im01b Scali e depositi ferroviari
- Im01c Stazioni ferroviarie
- Im01d Stazioni MM
- Im02a Parcheggi pertinenziali
- Im02c Parcheggi pubblici esterni alla carreggiata
- Im02d Parcheggi pubblici d'interscambio
- Im02e Parcheggi pubblici per i grandi servizi pubblici
- It01a Depositi autobus, tram e metropolitana
- It01b Depositi e autorimesse (Gestione rifiuti)
- It02a Impianti e sezioni distaccate acqua potabile
- It03a Cabine e impianti gas metano
- It03b Cogeneratori gas metano
- It04a Cabine elettriche
- It04c Stazioni e sottostazioni elettriche
- It04d Unità e poli operativi distribuzione energia elettrica
- It05a Impianti di raccolta rifiuti
- It05c Smaltimento rifiuti
- It05d Impianti smaltimento e recupero rifiuti
- It06a Depuratori
- It06b Sgrigliatori
- Is01a Centro giochi
- Is01b Centro prima infanzia
- Is01e Micronido
- Is01f Nidi d'infanzia
- Is01g Nido aziendale
- Is01h Nido famiglia
- Is02a Scuole di formazione professionale
- Is03a Scuole per l'infanzia
- Is03b Scuole per l'infanzia speciali
- Is03c Scuole per l'infanzia straniere
- Is04a Scuole primarie
- Is04b Scuole primarie speciali
- Is04c Scuole primarie straniere
- Is05a Scuole secondarie inferiori
- Is05b Scuole secondarie inferiori speciali
- Is05c Scuole secondarie inferiori straniere
- Is06a Conservatorio
- Is06b Istituto d'Arte
- Is06c Istituto istruzione superiore
- Is06d Istituto magistrale
- Is06e Istituto professionale
- Is06f Istituto tecnico
- Is06g Liceo
- Is06h Perito
- Is07a Centri di Formazione
- Is07c Enti accreditati di formazione professionale
- Is07d Fondazione Scuole Civiche
- Is08a Tempo per le famiglie
- Sa01a Canile
- Sa02a Centri di psicologia del bambino
- Sa02c Centri ASL
- Sa02d Ufficio Relazione con il Pubblico e Direzioni ASL
- Sa02e Unità tutela dei minori
- Sa03a Cimiteri
- Sa04a Pronto soccorso e pronto intervento
- Sa05a Servizi di medicina di laboratorio
- Sa06a Struttura ospedaliera
- Sa07a Consultori Pediatrici
- Sa07b Strutture ambulatoriali
- Sa08a Strutture di ricovero e cura
- Sa09a Strutture psichiatriche
- Sa10a Farmacie
- Sa10b Medici di Medicina Generale
- Sa10c Pediatri libera scelta
- Sa10d Veterinari
- Se02a Centri aggregativi multifunzionali
- Se02b Centri aggregazione giovanili
- Se02c Centri socio ricreativi culturali per anziani
- Se03b Servizi Comunali di accesso per adulti
- Se03c Servizi Comunali specialistici per adulti
- Se03d Servizi di Assistenza Domiciliare per adulti
- Se03e Servizi Residenziali per adulti
- Se03f Servizi Territoriali per adulti
- Se04b Servizi Comunali di accesso per anziani
- Se04c Servizi Comunali specialistici per anziani
- Se04d Servizi di Assistenza Domiciliare per anziani
- Se04e Servizi Residenziali per anziani
- Se04f Servizi Territoriali per anziani
- Se05a Servizi Comunali di accesso per disabili
- Se05b Servizi Comunali specialistici per disabili
- Se05c Servizi di Assistenza Domiciliare per disabili
- Se05d Servizi Residenziali per disabili
- Se05e Servizi Territoriali per disabili
- Se06b Servizi Comunali di accesso per minori
- Se06c Servizi Comunali specialistici per minori
- Se06d Servizi di Assistenza Domiciliare per minori
- Se06e Servizi Residenziali per minori
- Se06f Servizi Territoriali per minori
- Si01a Carabinieri - Caserme e stazioni
- Si01b Carabinieri - Centro detentivo per la permanenza temporanea e assis
- Si01c Carabinieri - Comandi e uffici
- Si02a Forze Armate - Caserme e impianti
- Si02b Forze Armate - Comandi
- Si02c Forze Armate - Scuola militare
- Si03a Guardia di Finanza - Comandi interregionali e regionali
- Si03b Guardia di Finanza - Gruppi e Compagnie
- Si03c Guardia di Finanza - Nuclei regionali e provinciali polizia tributaria
- Si03d Guardia di Finanza - Nuclei speciali
- Si04a Polizia di Stato - Caserme e commissariati
- Si04b Polizia di Stato - Comandi e Posti di P.S.
- Si04c Polizia di Stato - Scuola P.S.
- Si04d Polizia Ferroviaria
- Si04e Polizia frontiera
- Si04f Polizia stradale
- Si04g Questura
- Si05a Polizia Locale - Autoparco e depositi giudiziari
- Si05b Polizia Locale - Comandi e presidi
- Si05c Polizia Locale - Nuclei
- Si05d Polizia Locale - Scuola polizia municipale
- Si05e Polizia Locale - Sezioni
- Si07a Protezione Civile - Aree di esercitazione
- Si07b Protezione Civile - Sedi
- Si08a Vigili del Fuoco - Caserma e uffici
- Sp01a Centri polivalenti
- Sp02b Centri balneari
- Sp02c Centri sportivi
- Sp02e Piscine
- Sp03a Grande impianto
- Sp03c Stadio pubblico o regolato da atto d'asservimento
- Sp04a Strutture sportive oratoriali
- Tu01a Campeggi
- Tu01b Ostelli
- Tu02a Fiera e spazi espositivi
- Un01a Centri ricerca/laboratori di ricerca
- Un02a Accademie e Istituti superiori di studi
- Un02b Incubatori d'impresa
- Un02c Sedi e poli universitari
- Un02d Servizi per studenti
- Ve01a Giardino di quartiere
- Ve01b Giardino pubblico
- Ve01c Parco estensivo
- Ve01d Parco storico
- Ve01e Parco urbano



*Servizi programmati dal Piano Triennale delle Opere Pubbliche (PTOOPP)



Offerta complessiva servizi

1
Si05a
1
Gi01a
















1
Sp04a

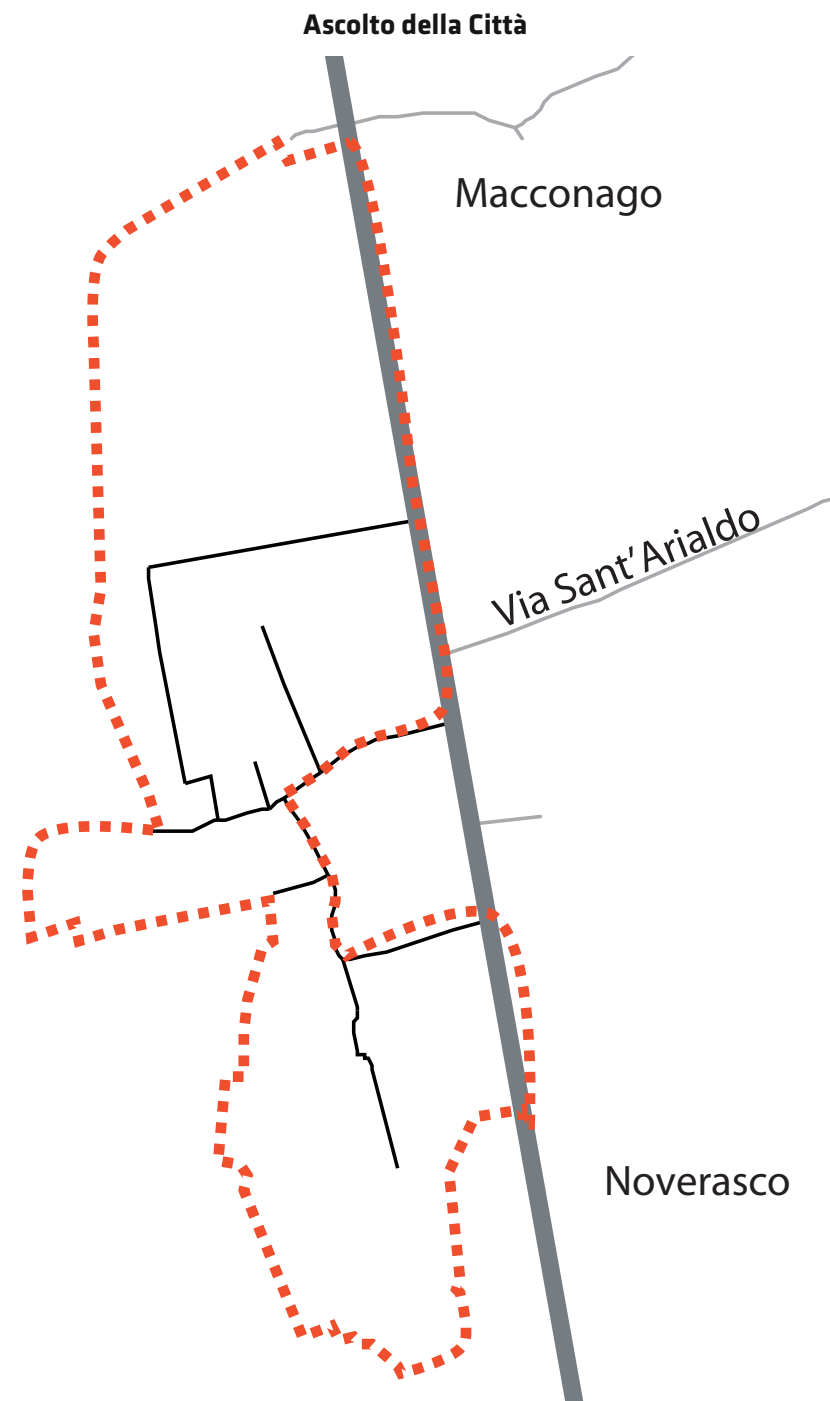
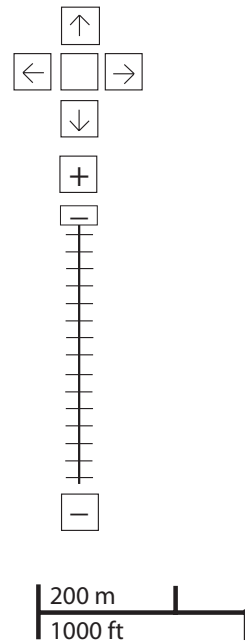
1
At02a

1
Im02e

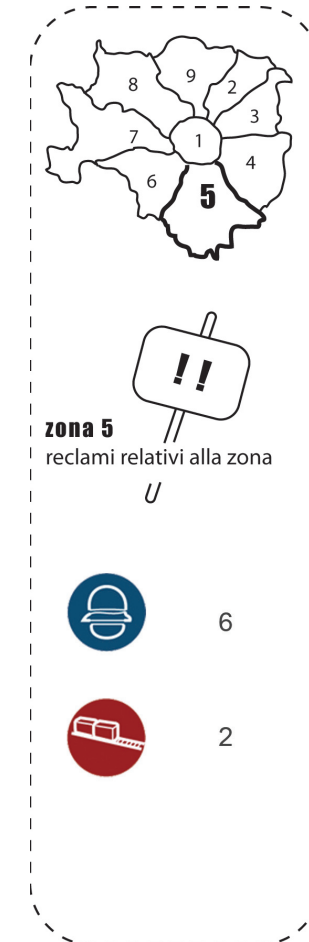
TOT. (mq)	-	-	-	-	-	126.676	3.552	-	-	-	416	3.556	-	-	-	
di cui																
SERVIZI INDISPENSABILI (mq)	-	-	-	-	-	126.676	3.552	-	-	-	-	3.556	-	-	-	

problemi

- cultura

- università e ricerca

- istruzione

- salute

- servizi sociali

- giustizia, sicurezza e protezione civile

- sport

- verde

- edilizia residenziale sociale

- amministrativo

- attrezzature religiose

- infrastrutture per mobilità e trasporto pubblico

- commercio e attività produttive

- infrastrutture tecnologiche e per l'ambiente

- turismo



















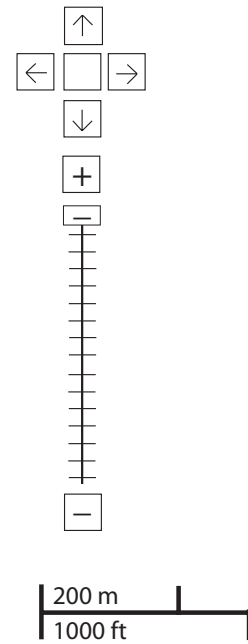
PROBLEMI	potenzialità
----------	--------------



Considerazioni derivanti dall'analisi dei media (carta stampata e web) e dagli incontri pubblici nel periodo che va da giugno 2007 a giugno 2008.

potenzialità

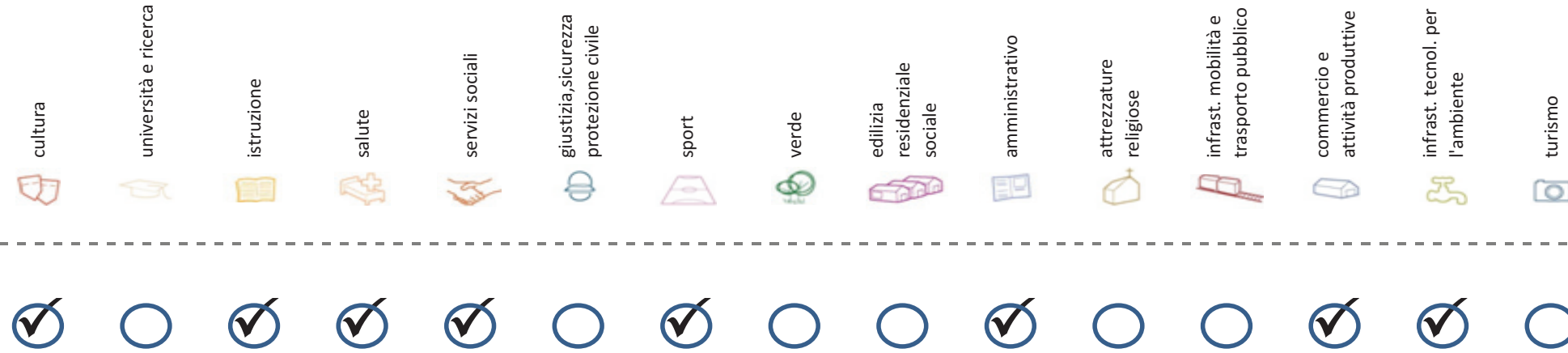
- cultura

- università e ricerca

- istruzione

- salute

- servizi sociali

- giustizia, sicurezza e protezione civile

- sport

- verde

- edilizia residenziale sociale

- amministrativo

- attrezzature religiose

- infrastrutture per mobilità e trasporto pubblico

- commercio e attività produttive

- infrastrutture tecnologiche e per l'ambiente

- turismo




problemi **POTENZIALITA'**

Considerazioni derivanti dall'analisi dei media (carta stampata e web) e dagli incontri pubblici nel periodo che va da giugno 2007 a giugno 2008.

Soddisfazione del bisogno di servizi



Servizi di natura territoriale per cui è possibile misurare il livello di soddisfazione del bisogno in rapporto ai bacini di utenza potenziale

Esprime la quota di popolazione residente nel NIL che, essendo potenzialmente target del servizio, **rischia di non essere servita sulla base dell'offerta presente.**

Ha la funzione di ponderare il bisogno potenzialmente insoddisfatto rilevato "entro il NIL" **rispetto al complessivo bisogno del servizio espresso a livello cittadino.**

Indice sintetico che quantifica il **livello di criticità potenziale del NIL** per il servizio sulla base delle due precedenti misure. La scala va da **0 (bisogno soddisfatto)** a **5 (segnale d'attenzione)**.

Per la metodologia completa si veda il documento **"Il Piano dei Servizi del Comune di Milano – Metodologia e analisi del bisogno di servizi"**

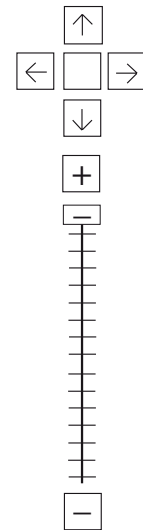
Categoria	Tipologia di servizio	% di bisogno non soddisfatto entro il NIL	% di bisogno non soddisfatto del NIL rispetto al bisogno cittadino	Livello di criticità da 0 a 5
Cultura	Biblioteche di quartiere	-	-	-
	Nidi d'infanzia	-	-	-
Istruzione	Scuole per l'infanzia	-	-	-
	Scuole primarie	-	-	-
	Scuole sec. di I grado	-	-	-
Salute	Consultori pediatrici	-	-	-
	Strutture ambulatoriali	-	-	-
	Farmacie	-	-	-
	Medici di med. generale	-	-	-
	Pediatri di libera scelta	-	-	-
Commercio e att. produttive	Mercati rionali coperti	-	-	-

Categoria	Tipologia di servizio	% di bisogno non soddisfatto entro il NIL	% di bisogno non soddisfatto del NIL rispetto al bisogno cittadino	Livello di criticità da 0 a 5
	CAM	-	-	-
Servizi sociali	CAG	-	-	-
	CSRCA	-	-	-
Sport	Centri sportivi Calcio	-	-	-
	Centri sportivi	-	-	-
	Palestre	-	-	-
	Piscine coperte	-	-	-
	Strut. sport. oratoriali	-	-	-
Amministrativo	Sedi di Milano semplice	-	-	-
	Uffici postali	-	-	-
Infrast. tecnol. per l'ambiente	Riciclerie	-	-	-

indicatori territoriali

Analisi delle superfici	Analisi mobilità	Analisi esercizi di vicinato	Caratteristiche NIL
<p>Superficie Totale (estensione areale totale, al lordo delle strade) 105,75 ha</p> <p>Aree in trasformazione da PGT % / ha</p> <p>Superficie coperta / ha 5,20% / 55,0 ha</p> <p>Superficie coperta ERP/ ha % / ha</p> <p>Aree a verde / ha % / ha</p>	<p>Mezzi pubblici Numero fermate metro (FNM, Passante) 0 Numero fermate mezzi di superficie 4 pari a 0,04 unità/ha</p> <p>Mobilità Ambiente Piste ciclabili m/ab Superficie sosta veicoli</p>	<p>Numero di esercizi di vicinato 8 pari a 0,08unità/ha</p> <p>Numero di esercizi commerciali media struttura di vendita 0 pari a 0,00 unità/ha</p> <p>Numero di esercizi commerciali grande struttura di vendita 0 unità</p> <p>Numero di pubblici esercizi 3 pari a 0,03 unità/ha</p> <p>Superficie di vendita di esercizi di vicinato per unità di superficie territoriale 9 mq/ha pari a 1,37 mq/ab</p> <p>Superficie di vendita per esercizi di media distribuzione per unità di superficie 0 mq/ha pari a 0,00 mq/ab</p> <p>Numero imprese (2007) 2 unità</p>	<p>Presenza servizi sovra NIL -</p> <p>Presenza barriere fisiche (che rendono chiuso il NIL) -</p>

trasformazioni in corso



200 m
1000 ft

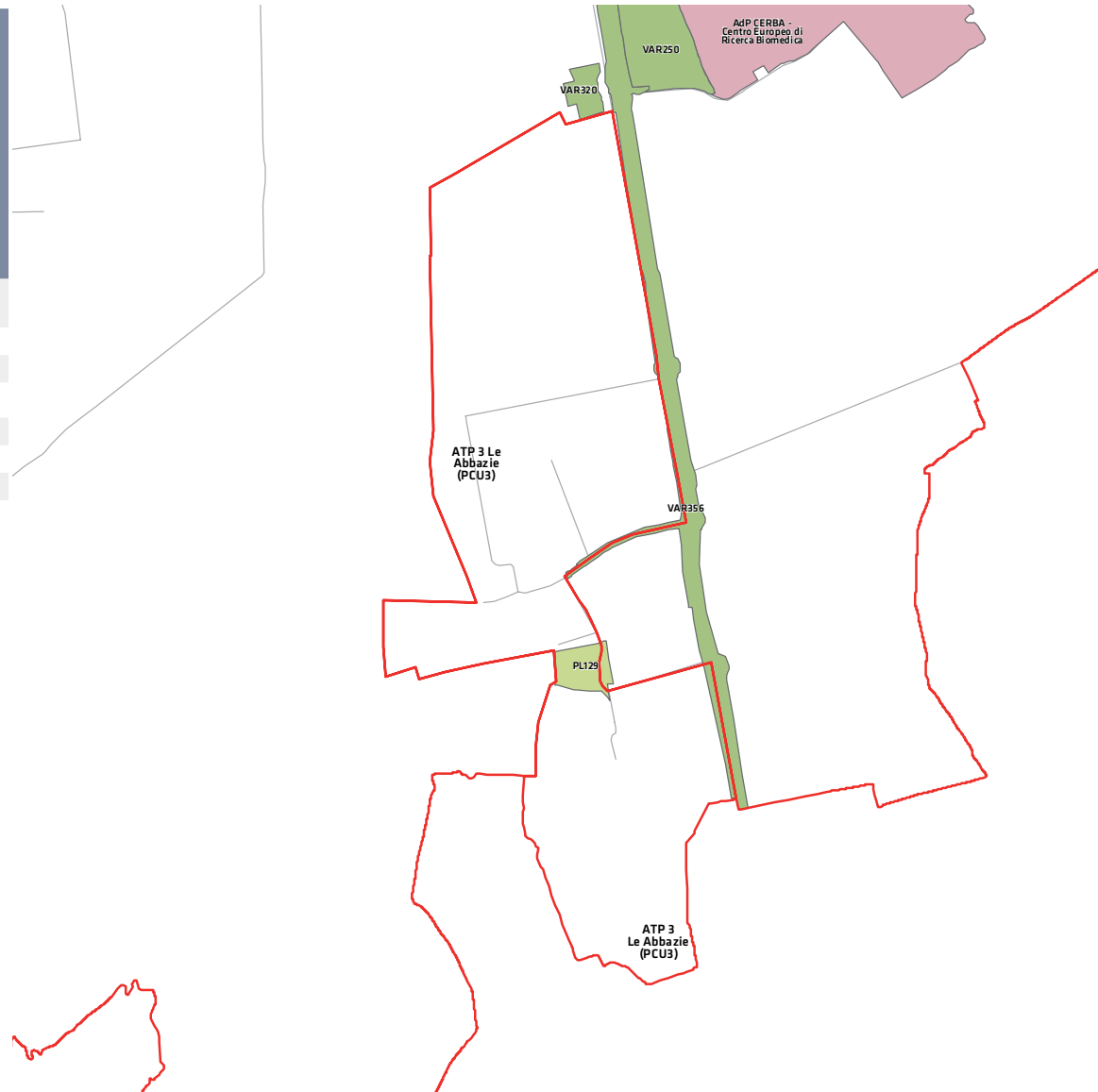
Legenda

- Rete stradale
- Perimetri NIL
- ATU
- Piano delle alienazioni
- Accordi di Programma
- Accordo Quadro
- Bando
- Convenzione
- Istanza
- Progetti viabilistici Expo
- PA
- PA Obbligatoria
- PCC in deroga
- PII e opere esterne
- PIR
- PRECU
- PRU
- Protocollo di Intesa
- VAR
- Zona C

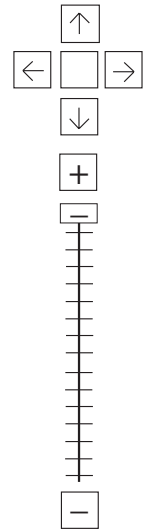
Denominazione	St	superficie lorda di pavimento						
		totale	residenza	commercio	terziario	ricettivo	produttivo	funzioni compatibili
PL 129 Quintosole Camporagno	14025	14025	13388	637	-	-	-	-
VAR 356 (riqualificaz via Ripamonti)	162500	-	-	-	-	-	-	-

stima della popolazione a fine insediamento														n° componenti					
classi d'età														n° componenti					
0-2	3-5	6-10	11-13	14-16	17-18	19-24	25-34	35-44	45-54	55-64	65-74	75+	Tot	1	2	3	4	5+	Tot
18	16	22	12	9	6	17	63	79	44	29	18	9	342	33	36	34	27	7	137
-	-	-	-	-	-	-	-	-	-	-	-	-	-	-	-	-	-	-	-

Nome	Standard totale (mq)	Cessione/asservimento aree	Cessione/asservimento parcheggi	Standard monetizzato (mq)	Standard qualitativo (tipologia)	Standard qualitativo (mq eq.)	Opere aggiuntive	Urbanizzazione primaria/secondaria
PL 129 Quintosole Camporagno				11290				

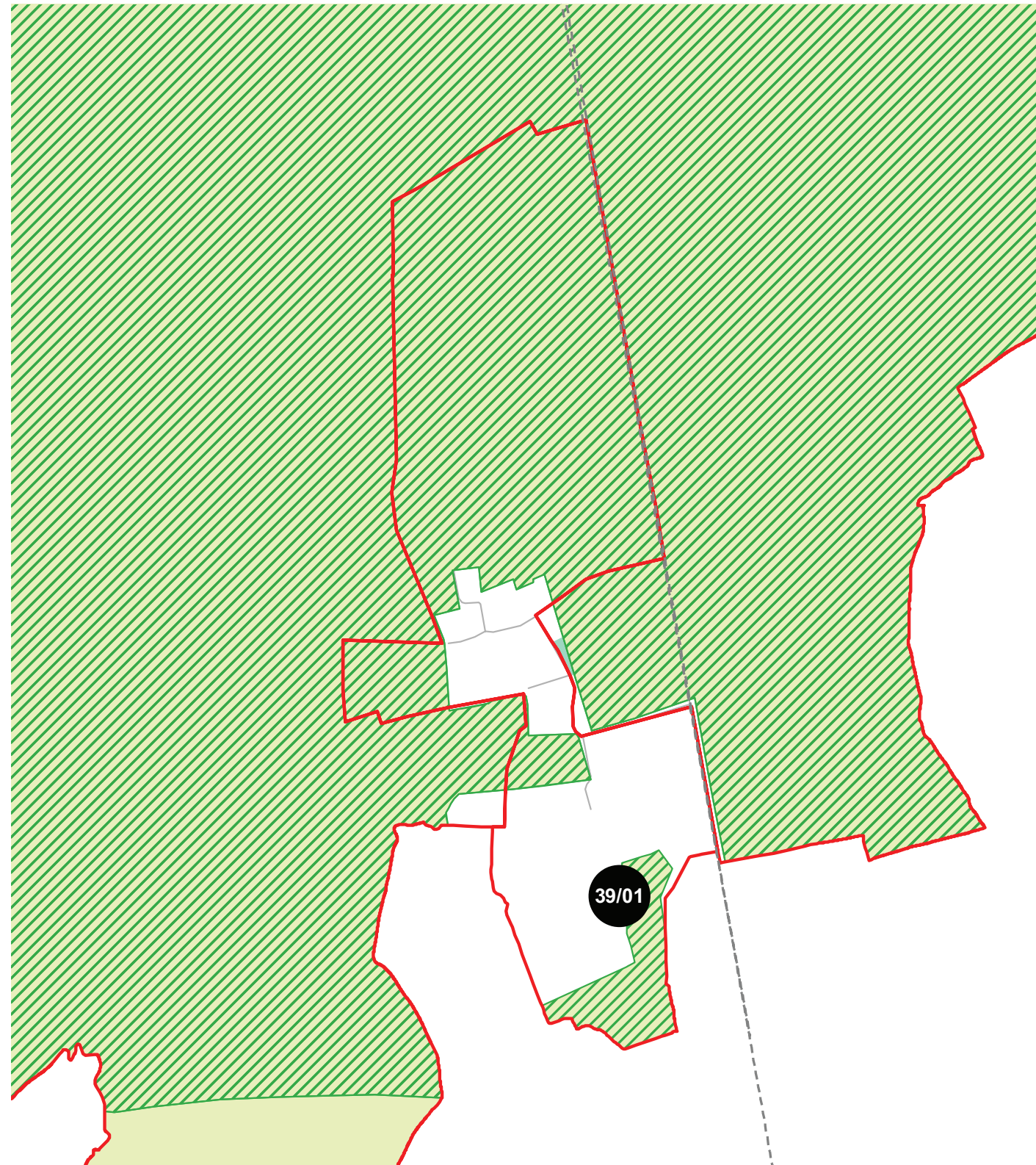


progettazione locale



200 m
1000 ft

- Legenda**
- Rete stradale
 - Perimetri NIL
 - Raggi verdi
 - Verde esistente
 - ▨ Verde programmato
 - Parchi regionali
 - ▨ Aree pedonali
 - ▨ Piani di cintura urbana
 - Ambiti di trasformazione
 - Centralità locali
 - Rete trasporto pubblico esistente
 - - - Rete trasporto pubblico programmato
 - Fermate MM esistenti
 - Fermate MM programmate

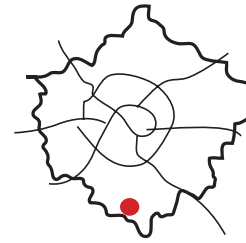


Riqualificazione e realizzazione di percorsi ciclopedonali all'interno del Parco Sud di collegamento con le fermate dei mezzi pubblici.

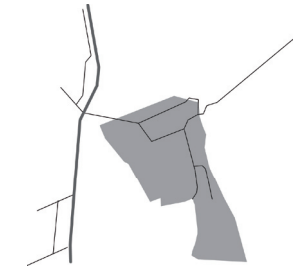
Interventi specifici

- 39/01 Via Camporagno
Realizzare nuovi percorsi ciclabili

analisi



localizzazione NIL



mappa del NIL

Residenti: 786

Variazione prevista al 2032: -

Densità abitativa (ab/km2): 4.162

Densità prevista al 2032: -

Struttura per età

Bambini (0-5): 48 (6,1%)

Variazione prevista al 2032: -

Minorenni (0-17): 192 (24,4%)

Variazione prevista al 2032: -

Giovani (18 - 34): 130 (16,5%)

Variazione prevista al 2032: -

Anziani (65+): 94 (12%)

Variazione prevista al 2032: -

"Grandi" anziani (85+): 17 (2,2%)

Variazione prevista al 2032: -

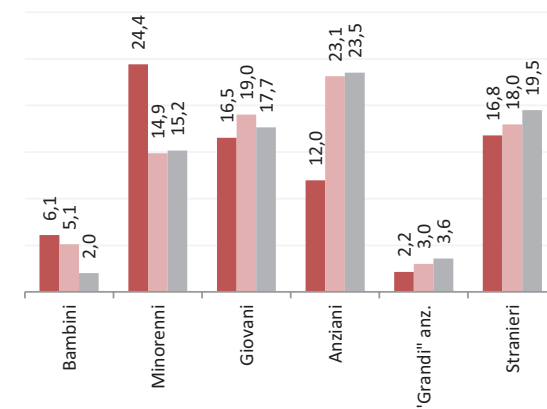
Popolazione straniera

Totale stranieri: 132 (16,8%)

Minorenni tra gli stranieri: 42 (31,8%)

Cittadinanze prevalenti (% su totale stranieri)

1° Egiziana	45 (1,7%)
2° Filippina	23 (0,9%)
3° Peruviana	15 (0,6%)



Dotazione di servizi

Dotazione servizi: mq
Per abitante: mq/ab

Dotazione minima: mq
Per abitante: mq/ab

Dotazione min. Milano: mq
Per abitante: mq/ab

Destinazione d'uso degli edifici

Residenziale: 58,0%
A Milano: 60,2%

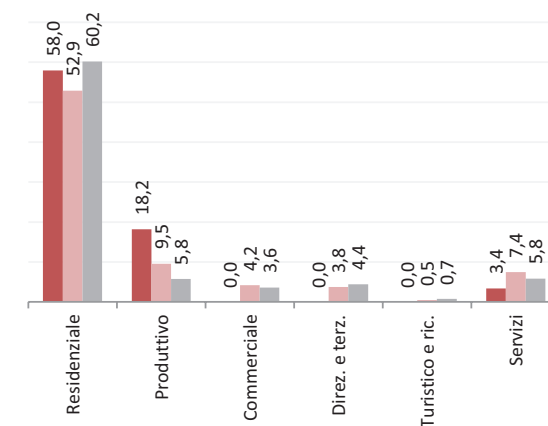
Produttivo: 18,2%
A Milano: 5,8%

Commerciale: 0,0%
A Milano: 3,6%

Direzionale e terziario: 0,0%
A Milano: 4,4%

Turistico e ricettivo: 0,0%
A Milano: 0,7%

Servizi: 3,4%
A Milano: 5,8%



Potenzialità

La presenza di nuovi alloggi vuoti.

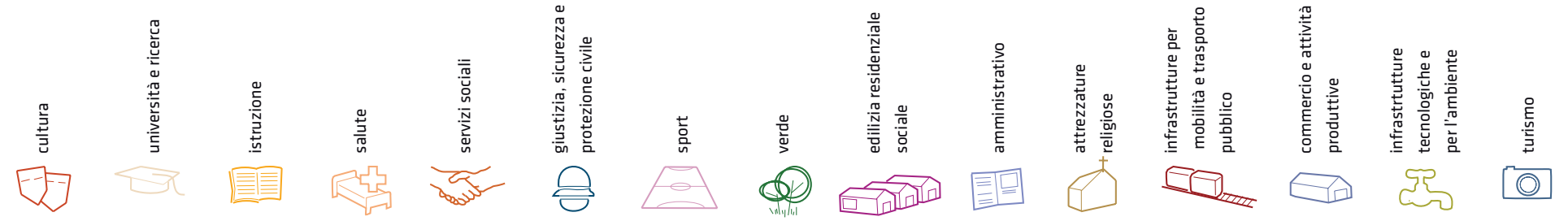
Problemi

Problemi relativi al verde, alloggi e sanità.

Considerazioni derivanti dall'analisi dei media (carta stampata e web) e dagli incontri pubblici nel periodo che va da giugno 2007 a giugno 2008.

I dati sulla condizione demografica e su servizi ed edifici sono stati elaborati dal Settore Statistica e dal Settore Pianificazione Strategica. I dati sulla percezione dei cittadini derivano dall'analisi dei media (carta stampata e web) e da incontri pubblici appositamente svolti.

servizi esistenti e programmati*



Mappatura

- Am01a Borsas
- Am02a Centro cucina e mensa
- Am02b Consigli di Zona
- Am02c Magazzini e depositi
- Am02d Sedi istituzionali comunali
- Am02e Uffici comunali
- Am03a Consolato
- Am05a Poste - Agenzie di base e uffici succursali
- Am06a Sedi istituzionali provinciali
- Am06b Uffici provinciali
- Am07a Sedi istituzionali regionali
- Am07b Uffici regionali
- Am08a Prefettura
- Am08b Uffici, provveditorati e agenzie statali
- Am09a Acqua potabile uffici
- Am09b Edilizia residenziale uffici
- Am09c Energia elettrica uffici
- Am09d Gas metano uffici
- Am09e Poste e telecomunicazioni uffici
- Am09f Previdenza e assistenza uffici
- Am09g Trasporti e mobilità uffici
- At01a Istituti, opere e fondazioni religiose
- At02a Chiese e santuari cattolici
- At02b Luoghi per il culto e centri di confessioni religiose
- At02c Oratori e opere parrocchiali
- At03a Uffici ecclesiastici
- Co02a Mercati rionali
- Co03b Mercato floricolo
- Co03c Mercato ittico
- Co03d Mercato ortofrutticolo
- Cu01a Associazioni culturali
- Cu02a Centri sociali e ricreativi
- Cu02b Sedi di associazioni socio-culturali e di categoria
- Cu03a Archivi
- Cu03b Biblioteche Centrali
- Cu03c Biblioteche di quartiere
- Cu03d Specialistiche e di conservazione
- Cu03e Centri di documentazione e altre biblioteche
- Cu04a Centri congressi e sale conferenze
- Cu06b Istituti Culturali e monumenti
- Cu06d Musei
- Cu06e Sedi espositive
- Cu07b Scuola di cinema
- Cu07c Scuola di danza
- Cu07d Scuola di musica
- Cu07e Scuola di teatro
- Cu08a Auditorium
- Cu08b Polifunzionale
- Cu08c Teatro
- Ed02b Residenza in locazione a canone convenzionato
- Ed02d Residenza pubblica
- Ed02e Residenza per studenti
- Gi01a Istituti penali
- Gi01b Istituti penali minorili
- Gi02a Tribunali
- Gi02c Uffici giudiziari
- Im01a Aeroporti
- Im01b Scali e depositi ferroviari
- Im01c Stazioni ferroviarie
- Im01d Stazioni MM
- Im02a Parcheggi pertinenziali
- Im02c Parcheggi pubblici esterni alla carreggiata
- Im02d Parcheggi pubblici d'interscambio
- Im02e Parcheggi pubblici per i grandi servizi pubblici
- It01a Depositi autobus, tram e metropolitana
- It01b Depositi e autorimesse (Gestione rifiuti)
- It02a Impianti e sezioni distaccate acqua potabile
- It03a Cabine e impianti gas metano
- It03b Cogeneratori gas metano
- It04a Cabine elettriche
- It04c Stazioni e sottostazioni elettriche
- It04d Unità e poli operativi distribuzione energia elettrica
- It05a Impianti di raccolta rifiuti
- It05c Smaltimento rifiuti
- It05d Impianti smaltimento e recupero rifiuti
- It06a Depuratori
- It06b Sgrigliatori
- Is01a Centro giochi
- Is01b Centro prima infanzia
- Is01e Micronido
- Is01f Nidi d'infanzia
- Is01g Nido aziendale
- Is01h Nido famiglia
- Is02a Scuole di formazione professionale
- Is03a Scuole per l'infanzia
- Is03b Scuole per l'infanzia speciali
- Is03c Scuole per l'infanzia straniere
- Is04a Scuole primarie
- Is04b Scuole primarie speciali
- Is04c Scuole primarie straniere
- Is05a Scuole secondarie inferiori
- Is05b Scuole secondarie inferiori speciali
- Is05c Scuole secondarie inferiori straniere
- Is06a Conservatorio
- Is06b Istituto d'Arte
- Is06c Istituto istruzione superiore
- Is06d Istituto magistrale
- Is06e Istituto professionale
- Is06f Istituto tecnico
- Is06g Liceo
- Is06h Perito
- Is07a Centri di Formazione
- Is07c Enti accreditati di formazione professionale
- Is07d Fondazione Scuole Civiche
- Is08a Tempo per le famiglie
- Sa01a Canile
- Sa02a Centri di psicologia del bambino
- Sa02c Centri ASL
- Sa02d Ufficio Relazione con il Pubblico e Direzioni ASL
- Sa02e Unità tutela dei minori
- Sa03a Cimiteri
- Sa04a Pronto soccorso e pronto intervento
- Sa05a Servizi di medicina di laboratorio
- Sa06a Struttura ospedaliera
- Sa07a Consultori Pediatrici
- Sa07b Strutture ambulatoriali
- Sa08a Strutture di ricovero e cura
- Sa09a Strutture psichiatriche
- Sa10a Farmacie
- Sa10b Medici di Medicina Generale
- Sa10c Pediatri libera scelta
- Sa10d Veterinari
- Se02a Centri aggregativi multifunzionali
- Se02b Centri aggregazione giovanili
- Se02c Centri socio ricreativi culturali per anziani
- Se03b Servizi Comunali di accesso per adulti
- Se03c Servizi Comunali specialistici per adulti
- Se03d Servizi di Assistenza Domiciliare per adulti
- Se03e Servizi Residenziali per adulti
- Se03f Servizi Territoriali per adulti
- Se04b Servizi Comunali di accesso per anziani
- Se04c Servizi Comunali specialistici per anziani
- Se04d Servizi di Assistenza Domiciliare per anziani
- Se04e Servizi Residenziali per anziani
- Se04f Servizi Territoriali per anziani
- Se05a Servizi Comunali di accesso per disabili
- Se05b Servizi Comunali specialistici per disabili
- Se05c Servizi di Assistenza Domiciliare per disabili
- Se05d Servizi Residenziali per disabili
- Se05e Servizi Territoriali per disabili
- Se06b Servizi Comunali di accesso per minori
- Se06c Servizi Comunali specialistici per minori
- Se06d Servizi di Assistenza Domiciliare per minori
- Se06e Servizi Residenziali per minori
- Se06f Servizi Territoriali per minori
- Si01a Carabinieri - Caserme e stazioni
- Si01b Carabinieri - Centro detentivo per la permanenza temporanea e assis
- Si01c Carabinieri - Comandi e uffici
- Si02a Forze Armate - Caserme e impianti
- Si02b Forze Armate - Comandi
- Si02c Forze Armate - Scuola militare
- Si03a Guardia di Finanza - Comandi interregionali e regionali
- Si03b Guardia di Finanza - Gruppi e Compagnie
- Si03c Guardia di Finanza - Nuclei regionali e provinciali polizia tributaria
- Si03d Guardia di Finanza - Nuclei speciali
- Si04a Polizia di Stato - Caserme e commissariati
- Si04b Polizia di Stato - Comandi e Posti di P.S.
- Si04c Polizia di Stato - Scuola P.S.
- Si04d Polizia Ferroviaria
- Si04e Polizia frontiera
- Si04f Polizia stradale
- Si04g Questura
- Si05a Polizia Locale - Autoparco e depositi giudiziari
- Si05b Polizia Locale - Comandi e presidi
- Si05c Polizia Locale - Nuclei
- Si05d Polizia Locale - Scuola polizia municipale
- Si05e Polizia Locale - Sezioni
- Si07a Protezione Civile - Aree di esercitazione
- Si07b Protezione Civile - Sedi
- Si08a Vigili del Fuoco - Caserma e uffici
- Sp01a Centri polivalenti
- Sp02b Centri balneari
- Sp02c Centri sportivi
- Sp02e Piscine
- Sp03a Grande impianto
- Sp03c Stadio pubblico o regolato da atto d'asservimento
- Sp04a Strutture sportive oratoriali
- Tu01a Campeggi
- Tu01b Ostelli
- Tu02a Fiera e spazi espositivi
- Un01a Centri ricerca/laboratori di ricerca
- Un02a Accademie e Istituti superiori di studi
- Un02b Incubatori d'impresa
- Un02c Sedi e poli universitari
- Un02d Servizi per studenti
- Ve01a Giardino di quartiere
- Ve01b Giardino pubblico
- Ve01c Parco estensivo
- Ve01d Parco storico
- Ve01e Parco urbano



200 m
1000 ft

*Servizi programmati dal Piano Triennale delle Opere Pubbliche (PTOOPP)



Offerta complessiva servizi

14.987 mq



Ve01a

104 mq



Ve01e
















3

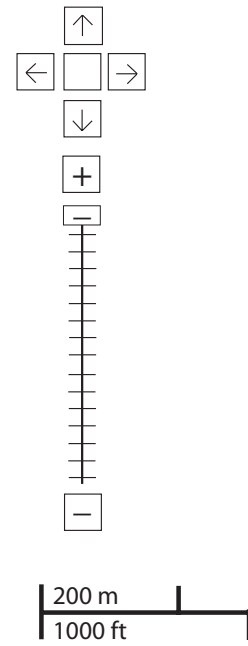


At02a

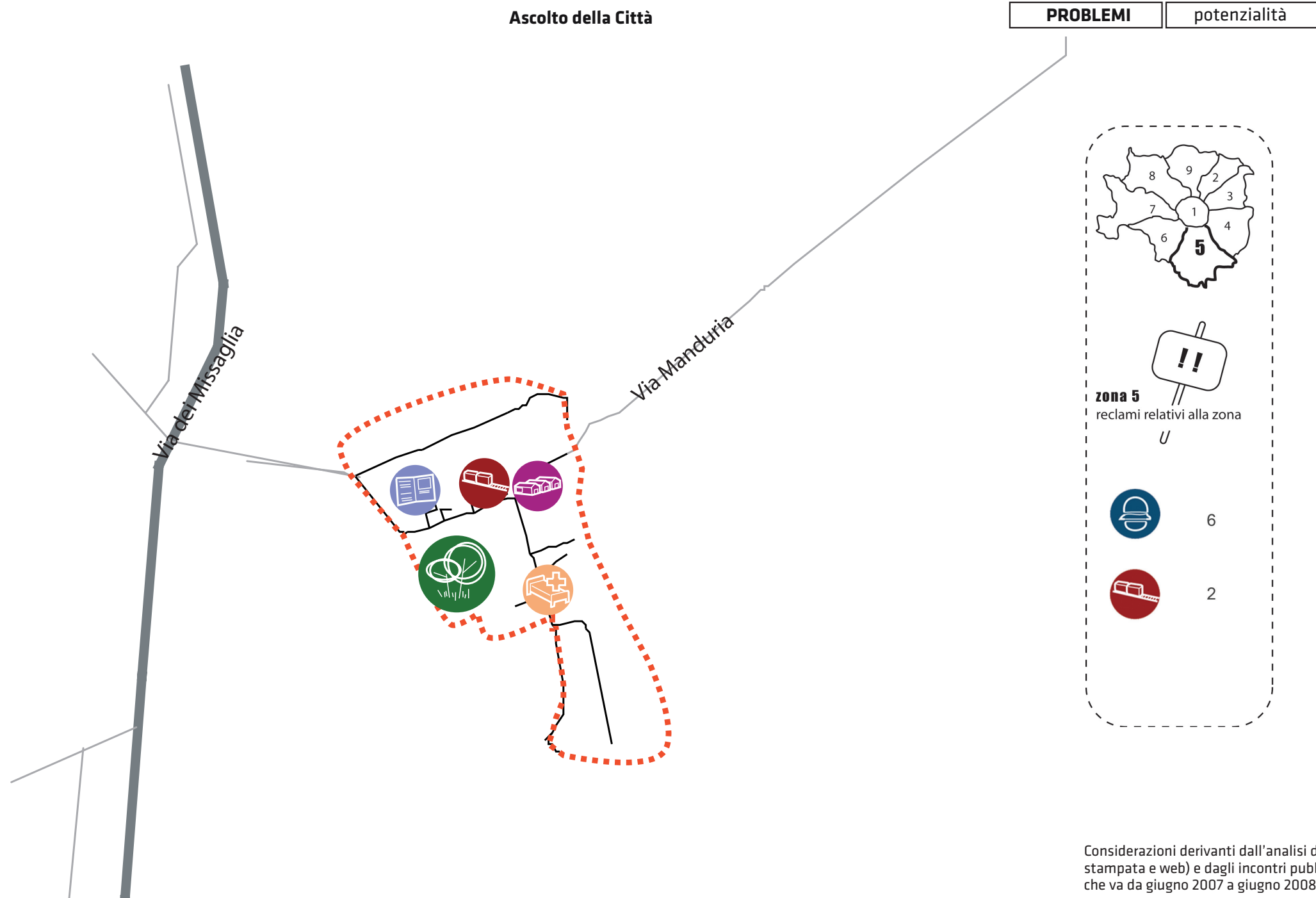
TOT. (mq)	-	-	-	-	-	-	-	15.091	-	-	5.144	-	-	-	-
di cui															
SERVIZI INDISPENSABILI (mq)	-	-	-	-	-	-	-	15.091	-	-	-	-	-	-	-

problemi

- cultura

- università e ricerca

- istruzione

- salute

- servizi sociali

- giustizia, sicurezza e protezione civile

- sport

- verde

- edilizia residenziale sociale

- amministrativo

- attrezzature religiose

- infrastrutture per mobilità e trasporto pubblico

- commercio e attività produttive

- infrastrutture tecnologiche e per l'ambiente

- turismo



















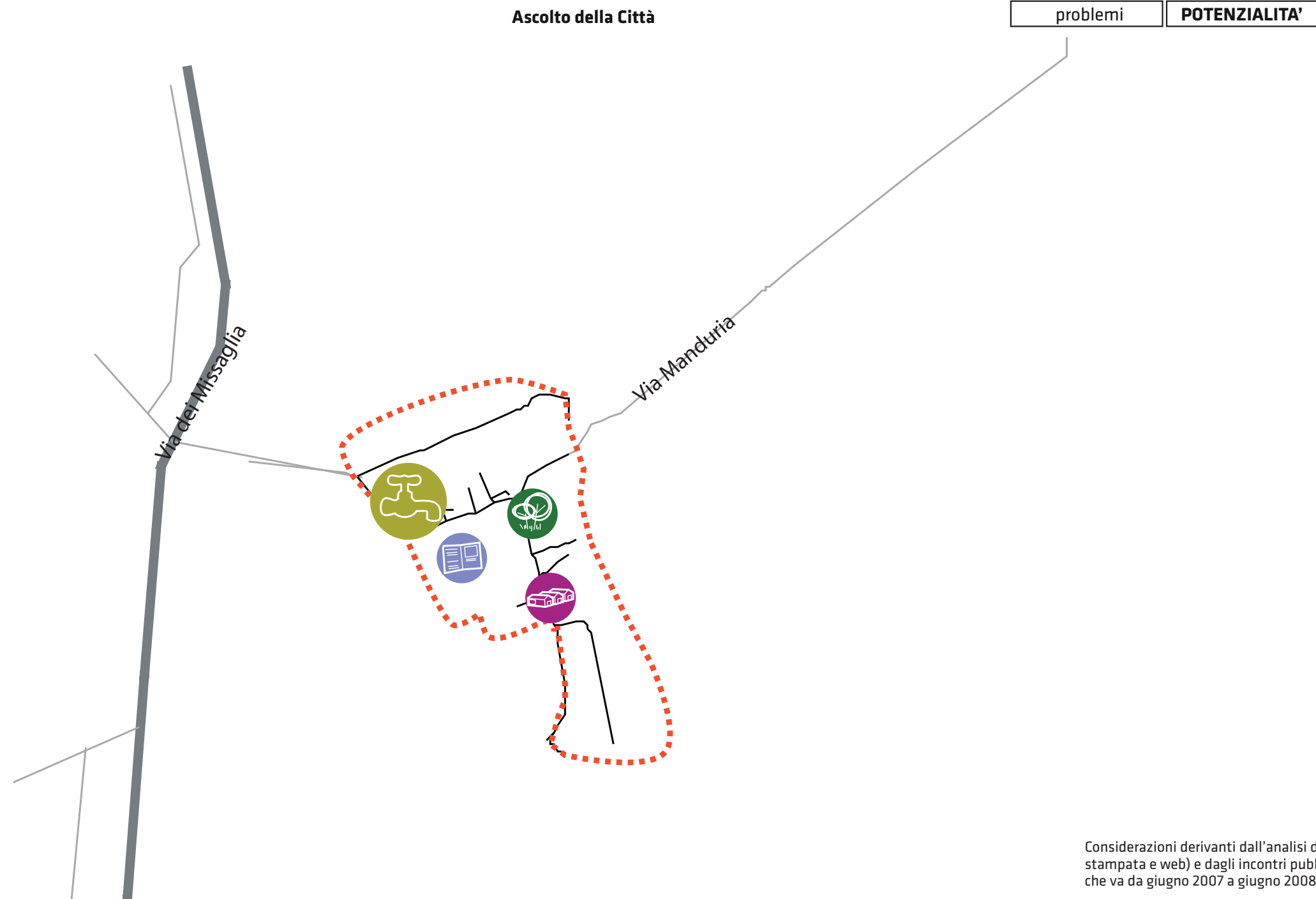
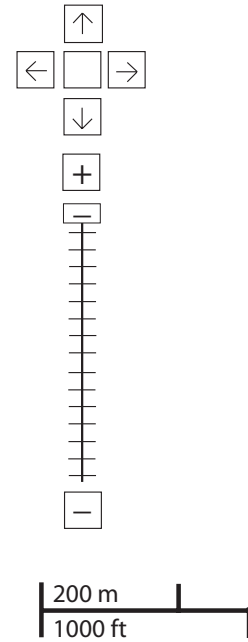
Ascolto della Città



Considerazioni derivanti dall'analisi dei media (carta stampata e web) e dagli incontri pubblici nel periodo che va da giugno 2007 a giugno 2008.

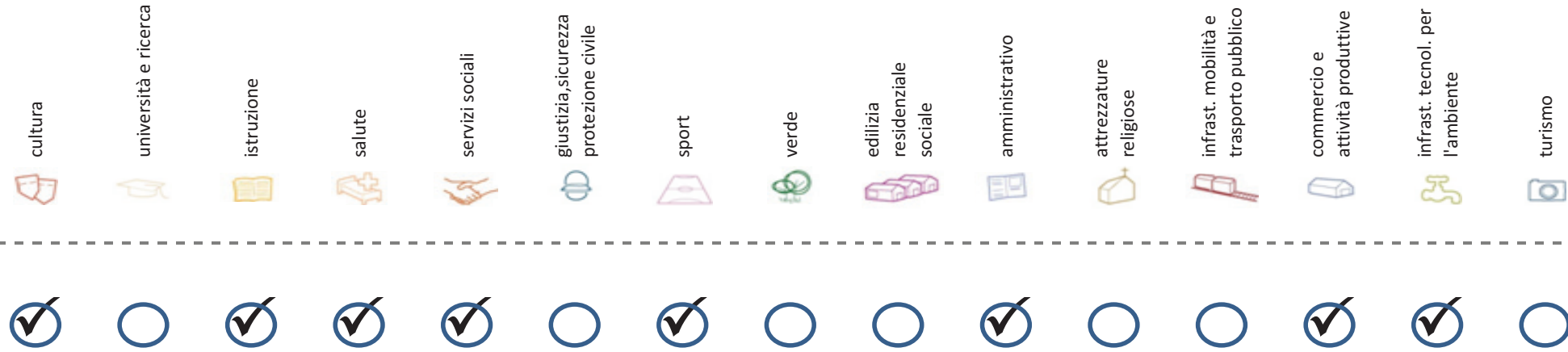
potenzialità

- cultura

- università e ricerca

- istruzione

- salute

- servizi sociali

- giustizia, sicurezza e protezione civile

- sport

- verde

- edilizia residenziale sociale

- amministrativo

- attrezzature religiose

- infrastrutture per mobilità e trasporto pubblico

- commercio e attività produttive

- infrastrutture tecnologiche e per l'ambiente

- turismo




Considerazioni derivanti dall'analisi dei media (carta stampata e web) e dagli incontri pubblici nel periodo che va da giugno 2007 a giugno 2008.

Soddisfazione del bisogno di servizi



Servizi di natura territoriale per cui è possibile misurare il livello di soddisfazione del bisogno in rapporto ai bacini di utenza potenziale

Esprime la quota di popolazione residente nel NIL che, essendo potenzialmente target del servizio, **rischia di non essere servita sulla base dell'offerta presente.**

Ha la funzione di ponderare il bisogno potenzialmente insoddisfatto rilevato "entro il NIL" **rispetto al complessivo bisogno del servizio espresso a livello cittadino.**

Indice sintetico che quantifica il **livello di criticità potenziale del NIL** per il servizio sulla base delle due precedenti misure. La scala va da **0 (bisogno soddisfatto)** a **5 (segnale d'attenzione)**.

Per la metodologia completa si veda il documento **"Il Piano dei Servizi del Comune di Milano – Metodologia e analisi del bisogno di servizi"**

Categoria	Tipologia di servizio	% di bisogno non soddisfatto entro il NIL	% di bisogno non soddisfatto del NIL rispetto al bisogno cittadino	Livello di criticità da 0 a 5
Cultura	Biblioteche di quartiere	-	-	-
	Nidi d'infanzia	-	-	-
Istruzione	Scuole per l'infanzia	-	-	-
	Scuole primarie	-	-	-
	Scuole sec. di I grado	-	-	-
Salute	Consultori pediatrici	-	-	-
	Strutture ambulatoriali	-	-	-
	Farmacie	-	-	-
Commercio e att. produttive	Medici di med. generale	-	-	-
	Pediatri di libera scelta	-	-	-
Commercio e att. produttive	Mercati rionali coperti	-	-	-

Categoria	Tipologia di servizio	% di bisogno non soddisfatto entro il NIL	% di bisogno non soddisfatto del NIL rispetto al bisogno cittadino	Livello di criticità da 0 a 5
Servizi sociali	CAM	-	-	-
	CAG	-	-	-
Sport	CSRCA	-	-	-
	Centri sportivi Calcio	-	-	-
	Centri sportivi	-	-	-
Sport	Palestre	-	-	-
	Piscine coperte	-	-	-
Amministrativo	Strut. sport. oratoriali	-	-	-
	Sedi di Milano semplice	-	-	-
Infrast. tecnol. per l'ambiente	Uffici postali	-	-	-
	Riciclerie	-	-	-

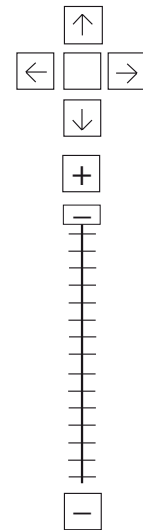
indicatori territoriali

Analisi delle superfici	Analisi mobilità	Analisi esercizi di vicinato	Caratteristiche NIL
<p>Superficie Totale (estensione areale totale, al lordo delle strade) 18,89 ha</p> <p>Aree in trasformazione da PGT % / ha</p> <p>Superficie coperta / ha 12,29% / 23,2 ha</p> <p>Superficie coperta ERP/ ha % / ha</p> <p>Aree a verde / ha % / ha</p>	<p>Mezzi pubblici Numero fermate metro (FNM, Passante) 0 Numero fermate mezzi di superficie 1 pari a 0,05 unità/ha</p> <p>Mobilità Ambiente Piste ciclabili m/ab Superficie sosta veicoli</p>	<p>Numero di esercizi di vicinato 0 pari a 0,00 unità/ha</p> <p>Numero di esercizi commerciali media struttura di vendita 0 pari a 0,00 unità/ha</p> <p>Numero di esercizi commerciali grande struttura di vendita 0 unità</p> <p>Numero di pubblici esercizi 1 pari a 0,05 unità/ha</p> <p>Superficie di vendita di esercizi di vicinato per unità di superficie territoriale 0 mq/ha pari a 0,00 mq/ab</p> <p>Superficie di vendita per esercizi di media distribuzione per unità di superficie 0 mq/ha pari a 0,00 mq/ab</p> <p>Numero imprese (2007) 3 unità</p>	<p>Presenza servizi sovra NIL -</p> <p>Presenza barriere fisiche (che rendono chiuso il NIL) -</p>

trasformazioni in corso

Denominazione	St	superficie lorda di pavimento						funzioni compatibili
		totale	residenza	commercio	terziario	ricettivo	produttivo	
PRECU 3 via Pescara 40/44	13350	4220	3845	240	-	-	-	135
PRECU 5 Ronchetto delle Rane	165673	68816	39051	100	-	-	600	29065
Piano delle Alienazioni F1/5/38	-	-	-	-	-	-	-	-

stima della popolazione a fine insediamento														n° componenti					
classi d'età														n° componenti					
0-2	3-5	6-10	11-13	14-16	17-18	19-24	25-34	35-44	45-54	55-64	65-74	75+	Tot	1	2	3	4	5+	Tot
5	5	6	3	3	2	5	18	23	13	8	5	3	98	10	10	10	8	2	40
-	-	-	-	-	-	-	-	-	-	-	-	-	-	-	-	-	-	-	-
-	-	-	-	-	-	-	-	-	-	-	-	-	-	-	-	-	-	-	-



200 m
1000 ft

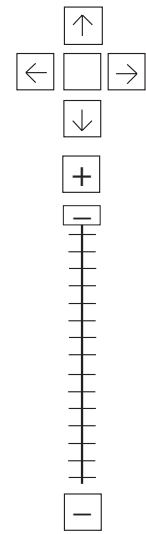
Legenda

- Rete stradale
- Perimetri NIL
- ATU
- Piano delle alienazioni
- Accordi di Programma
- Accordo Quadro
- Bando
- Convenzione
- Istanza
- Progetti viabilistici Expo
- PA
- PA Obbligatorie
- PCC in deroga
- PII e opere esterne
- PIR
- PRECU
- PRU
- Protocollo di Intesa
- VAR
- Zona C

Nome	Standard totale (mq)	Cessione/asservimento aree	Cessione/asservimento parcheggi	Standard monetizzato (mq)	Standard qualitativo (tipologia)	Standard qualitativo (mq eq.)	Opere aggiuntive	Urbanizzazione primaria/secondaria
PRECU 3 via Pescara 40/44	1735							
PRECU 5 Ronchetto delle rane	56937							

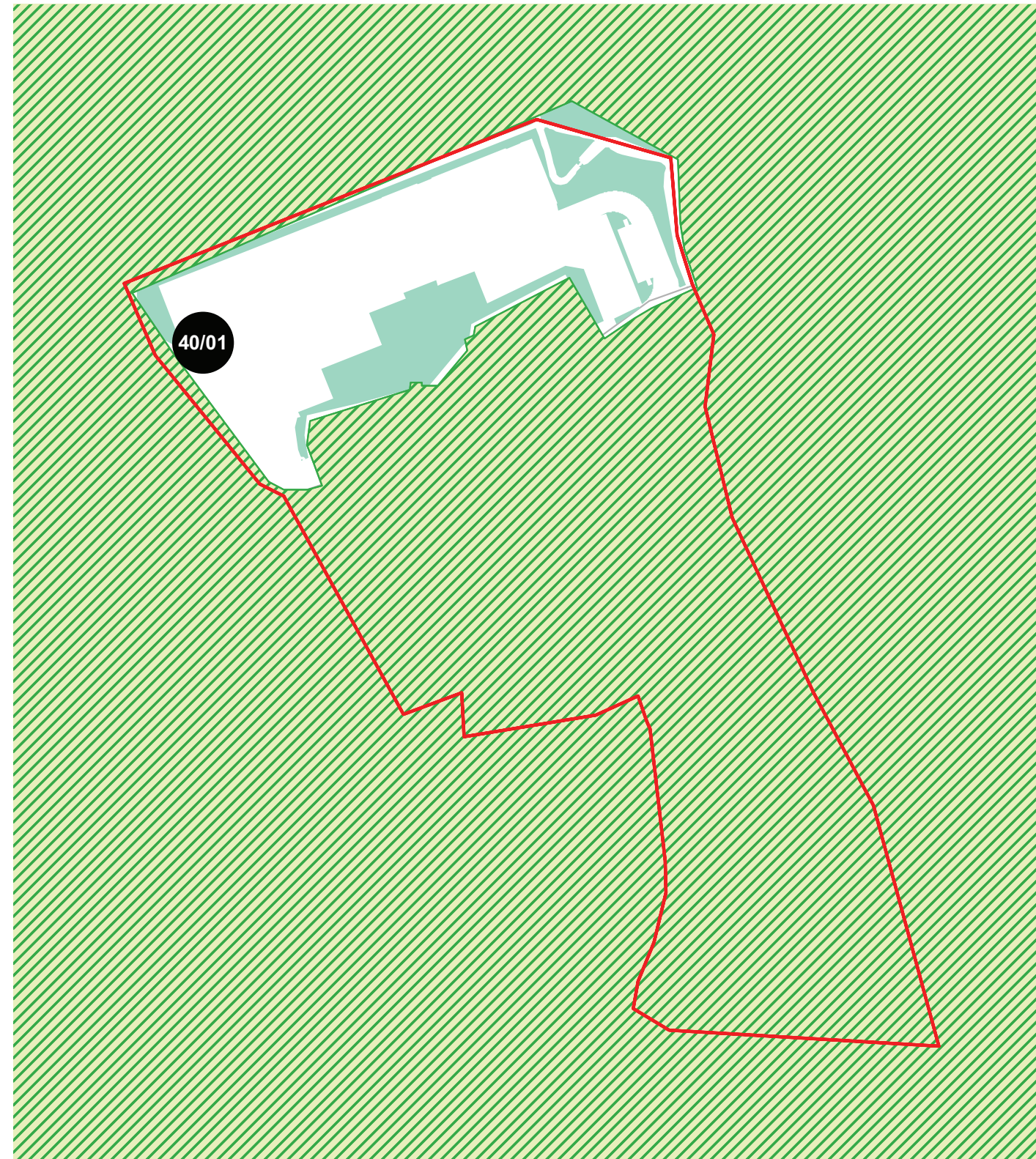


progettazione locale



200 m
1000 ft

- Legenda**
- Rete stradale
 - Perimetri NIL
 - Raggi verdi
 - Verde esistente
 - ▨ Verde programmato
 - Parchi regionali
 - ▨ Aree pedonali
 - ▨ Piani di cintura urbana
 - Ambiti di trasformazione
 - Centralità locali
 - Rete trasporto pubblico esistente
 - - - Rete trasporto pubblico programmato
 - Fermate MM esistenti
 - Fermate MM programmate

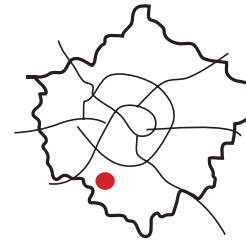


Riqualificazione e realizzazione di percorsi ciclopedonali all'interno del Parco Sud di collegamento con le fermate dei mezzi pubblici.

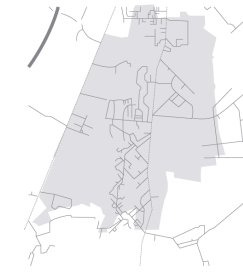
Interventi specifici

- 40/01 Via Manduria
Realizzare nuovi percorsi ciclabili

analisi



localizzazione NIL



mappa del NIL

Residenti: **18.719**
Variazione prevista al 2032: 17.810 (-4,9%)

Densità abitativa (ab/km2): **5.650**
Densità prevista al 2032: 5.376

Struttura per età

Bambini (0-5): **750 (4%)**
Variazione prevista al 2032: 663 (-11,6%)

Minorenni (0-17): **2.922 (15,6%)**
Variazione prevista al 2032: 2.489 (-14,8%)

Giovani (18 - 34): **2.842 (15,2%)**
Variazione prevista al 2032: 2.936 (+3,3%)

Anziani (65+): **5.595 (29,9%)**
Variazione prevista al 2032: 5.619 (+0,4%)

"Grandi" anziani (85+): **560 (3%)**
Variazione prevista al 2032: 1.073 (+91,6%)

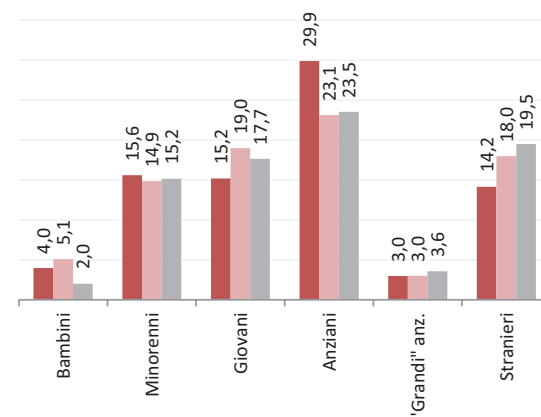
Popolazione straniera

Totale stranieri: **2.652 (14,2%)**

Minorenni tra gli stranieri: **706 (26,6%)**

Cittadinanze prevalenti (% su totale stranieri)

1° Egiziana 438 (7,5%)
2° Filippina 312 (5,4%)
3° Marocchina 253 (4,3%)



Dotazione di servizi

Dotazione servizi: **mq**
Per abitante: mq/ab

Dotazione minima: **mq**
Per abitante: mq/ab

Dotazione min. Milano: **mq**
Per abitante: mq/ab

Destinazione d'uso degli edifici

Residenziale: **54,7%**
A Milano: 60,2%

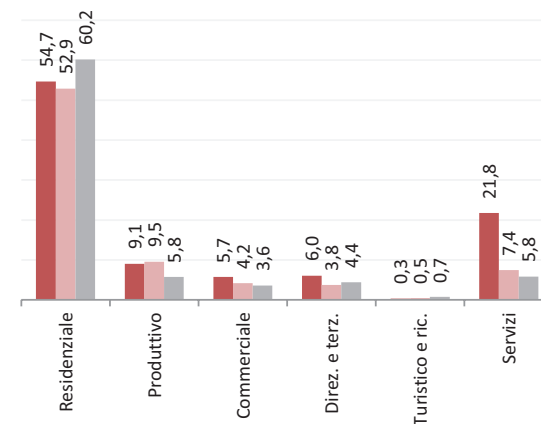
Produttivo: **9,1%**
A Milano: 5,8%

Commerciale: **5,7%**
A Milano: 3,6%

Direzionale e terziario: **6,0%**
A Milano: 4,4%

Turistico e ricettivo: **0,3%**
A Milano: 0,7%

Servizi: **21,8%**
A Milano: 5,8%



Potenzialità

Il quartiere è dotato di un buon mix di servizi che supportano la residenza: attività sportive, culturali e ricreative, servizi sociali.

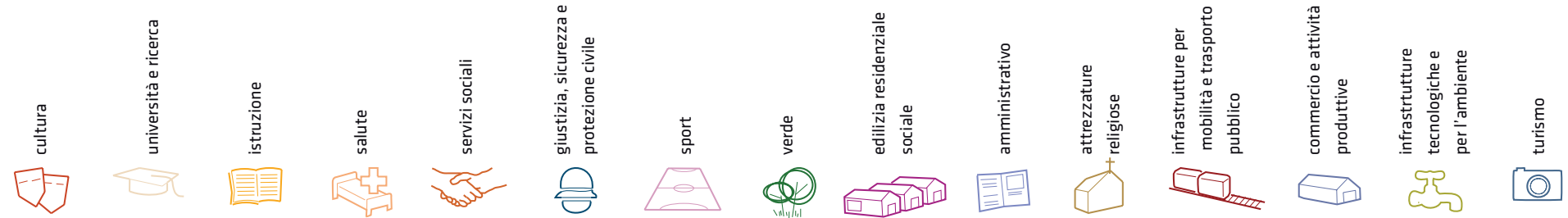
Problemi

I residenti lamentano una condizione di "marginalità": due campi nomadi, un depuratore ed il dormitorio pubblico.

Considerazioni derivanti dall'analisi dei media (carta stampata e web) e dagli incontri pubblici nel periodo che va da giugno 2007 a giugno 2008.

I dati sulla condizione demografica e su servizi ed edifici sono stati elaborati dal Settore Statistica e dal Settore Pianificazione Strategica. I dati sulla percezione dei cittadini derivano dall'analisi dei media (carta stampata e web) e da incontri pubblici appositamente svolti.

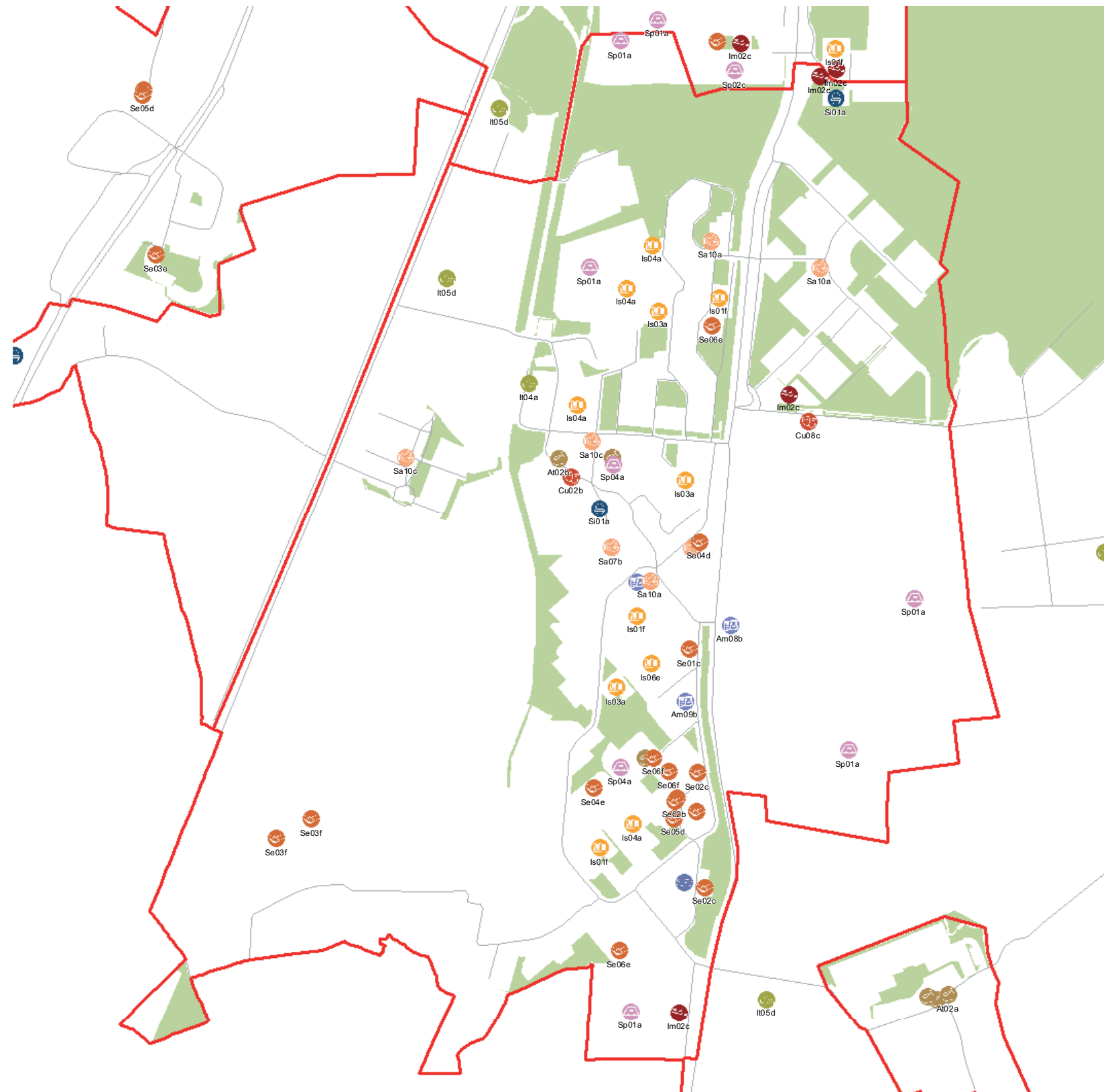
servizi esistenti e programmati*



Mappatura

- Am01a Borsari
- Am02a Centro cucina e mensa
- Am02b Consigli di Zona
- Am02c Magazzini e depositi
- Am02d Sedi istituzionali comunali
- Am02e Uffici comunali
- Am03a Consolato
- Am05a Poste - Agenzie di base e uffici succursali
- Am06a Sedi istituzionali provinciali
- Am06b Uffici provinciali
- Am07a Sedi istituzionali regionali
- Am07b Uffici regionali
- Am08a Prefettura
- Am08b Uffici, provveditorati e agenzie statali
- Am09a Acqua potabile uffici
- Am09b Edilizia residenziale uffici
- Am09c Energia elettrica uffici
- Am09d Gas metano uffici
- Am09e Poste e telecomunicazioni uffici
- Am09f Previdenza e assistenza uffici
- Am09g Trasporti e mobilità uffici
- At01a Istituti, opere e fondazioni religiose
- At02a Chiese e santuari cattolici
- At02b Luoghi per il culto e centri di confessioni religiose
- At02c Oratori e opere parrocchiali
- At03a Uffici ecclesiastici
- Co02a Mercati rionali
- Co03b Mercato floricolo
- Co03c Mercato ittico
- Co03d Mercato ortofrutticolo
- Cu01a Associazioni culturali
- Cu02a Centri sociali e ricreativi
- Cu02b Sedi di associazioni socio-culturali e di categoria
- Cu03a Archivi
- Cu03b Biblioteche Centrali
- Cu03c Biblioteche di quartiere
- Cu03d Specialistiche e di conservazione
- Cu03e Centri di documentazione e altre biblioteche
- Cu04a Centri congressi e sale conferenze
- Cu06b Istituti Culturali e monumenti
- Cu06d Musei
- Cu06e Sedi espositive
- Cu07b Scuola di cinema
- Cu07c Scuola di danza
- Cu07d Scuola di musica
- Cu07e Scuola di teatro
- Cu08a Auditorium
- Cu08b Polifunzionale
- Cu08c Teatro
- Ed02b Residenza in locazione a canone convenzionato
- Ed02d Residenza pubblica
- Ed02e Residenza per studenti
- Gi01a Istituti penali
- Gi01b Istituti penali minorili
- Gi02a Tribunali
- Gi02c Uffici giudiziari
- Im01a Aeroporti
- Im01b Scali e depositi ferroviari
- Im01c Stazioni ferroviarie
- Im01d Stazioni MM
- Im02a Parcheggi pertinenziali
- Im02c Parcheggi pubblici esterni alla carreggiata
- Im02d Parcheggi pubblici d'interscambio
- Im02e Parcheggi pubblici per i grandi servizi pubblici
- It01a Depositi autobus, tram e metropolitana
- It01b Depositi e autorimesse (Gestione rifiuti)
- It02a Impianti e sezioni distaccate acqua potabile
- It03a Cabine e impianti gas metano
- It03b Cogeneratori gas metano
- It04a Cabine elettriche
- It04c Stazioni e sottostazioni elettriche
- It04d Unità e poli operativi distribuzione energia elettrica
- It05a Impianti di raccolta rifiuti
- It05c Smaltimento rifiuti
- It05d Impianti smaltimento e recupero rifiuti
- It06a Depuratori
- It06b Sgrigliatori
- Is01a Centro giochi
- Is01b Centro prima infanzia
- Is01c Micronido
- Is01d Nidi d'infanzia
- Is01g Nido aziendale
- Is01h Nido famiglia
- Is02a Scuole di formazione professionale
- Is03a Scuole per l'infanzia
- Is03b Scuole per l'infanzia speciali
- Is03c Scuole per l'infanzia straniere
- Is04a Scuole primarie
- Is04b Scuole primarie speciali
- Is04c Scuole primarie straniere
- Is05a Scuole secondarie inferiori
- Is05b Scuole secondarie inferiori speciali
- Is05c Scuole secondarie inferiori straniere
- Is06a Conservatorio
- Is06b Istituto d'Arte
- Is06c Istituto Istruzione superiore
- Is06d Istituto magistrale
- Is06e Istituto professionale
- Is06f Istituto tecnico

- Is06g Liceo
- Is06h Perito
- Is07a Centri di Formazione
- Is07c Enti accreditati di formazione professionale
- Is07d Fondazione Scuole Civiche
- Is08a Tempo per le famiglie
- Sa01a Canile
- Sa02a Centri di psicologia del bambino
- Sa02c Centri ASL
- Sa02d Ufficio Relazione con il Pubblico e Direzioni ASL
- Sa02e Unità tutela dei minori
- Sa03a Cimiteri
- Sa04a Pronto soccorso e pronto intervento
- Sa05a Servizi di medicina di laboratorio
- Sa06a Struttura ospedaliera
- Sa07a Consultori Pediatrici
- Sa07b Strutture ambulatoriali
- Sa08a Strutture di ricovero e cura
- Sa09a Strutture psichiatriche
- Sa10a Farmacie
- Sa10b Medici di Medicina Generale
- Sa10c Pediatri libera scelta
- Sa10d Veterinari
- Se02a Centri aggregativi multifunzionali
- Se02b Centri aggregazione giovanili
- Se02c Centri socio ricreativi culturali per anziani
- Se03b Servizi Comunali di accesso per adulti
- Se03c Servizi Comunali specialistici per adulti
- Se03d Servizi di Assistenza Domiciliare per adulti
- Se03e Servizi Residenziali per adulti
- Se03f Servizi Territoriali per adulti
- Se04b Servizi Comunali di accesso per anziani
- Se04c Servizi Comunali specialistici per anziani
- Se04d Servizi di Assistenza Domiciliare per anziani
- Se04e Servizi Residenziali per anziani
- Se04f Servizi Territoriali per anziani
- Se05a Servizi Comunali di accesso per disabili
- Se05b Servizi Comunali specialistici per disabili
- Se05c Servizi di Assistenza Domiciliare per disabili
- Se05d Servizi Residenziali per disabili
- Se05e Servizi Territoriali per disabili
- Se06b Servizi Comunali di accesso per minori
- Se06c Servizi Comunali specialistici per minori
- Se06d Servizi di Assistenza Domiciliare per minori
- Se06e Servizi Residenziali per minori
- Se06f Servizi Territoriali per minori
- Si01a Carabinieri - Caserme e stazioni
- Si01b Carabinieri - Centro detentivo per la permanenza temporanea e assis
- Si01c Carabinieri - Comandi e uffici
- Si02a Forze Armate - Caserme e impianti
- Si02b Forze Armate - Comandi
- Si02c Forze Armate - Scuola militare
- Si03a Guardia di Finanza - Comandi interregionali e regionali
- Si03b Guardia di Finanza - Gruppi e Compagnie
- Si03c Guardia di Finanza - Nuclei regionali e provinciali polizia tributaria
- Si03d Guardia di Finanza - Nuclei speciali
- Si04a Polizia di Stato - Caserme e commissariati
- Si04b Polizia di Stato - Comandi e Posti di P.S.
- Si04c Polizia di Stato - Scuola P.S.
- Si04d Polizia Ferroviaria
- Si04e Polizia frontiera
- Si04f Polizia stradale
- Si04g Questura
- Si05a Polizia Locale - Autoparco e depositi giudiziari
- Si05b Polizia Locale - Comandi e presidi
- Si05c Polizia Locale - Nuclei
- Si05d Polizia Locale - Scuola polizia municipale
- Si05e Polizia Locale - Sezioni
- Si07a Protezione Civile - Aree di esercitazione
- Si07b Protezione Civile - Sedi
- Si08a Vigili del Fuoco - Caserma e uffici
- Sp01a Centri polivalenti
- Sp02b Centri balneari
- Sp02c Centri sportivi
- Sp02d Piscine
- Sp03a Grande impianto
- Sp03c Stadio pubblico o regolato da atto d'asservimento
- Sp04a Strutture sportive oratoriali
- Tu01a Campeggi
- Tu01b Ostelli
- Tu02a Fiera e spazi espositivi
- Un01a Centri ricerca/laboratori di ricerca
- Un02a Accademie e Istituti superiori di studi
- Un02b Incubatori d'impresa
- Un02c Sedi e poli universitari
- Un02d Servizi per studenti
- Ve01a Giardino di quartiere
- Ve01b Giardino pubblico
- Ve01c Parco estensivo
- Ve01d Parco storico
- Ve01e Parco urbano



*Servizi programmati dal Piano Triennale delle Opere Pubbliche (PTOOPP)







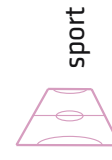










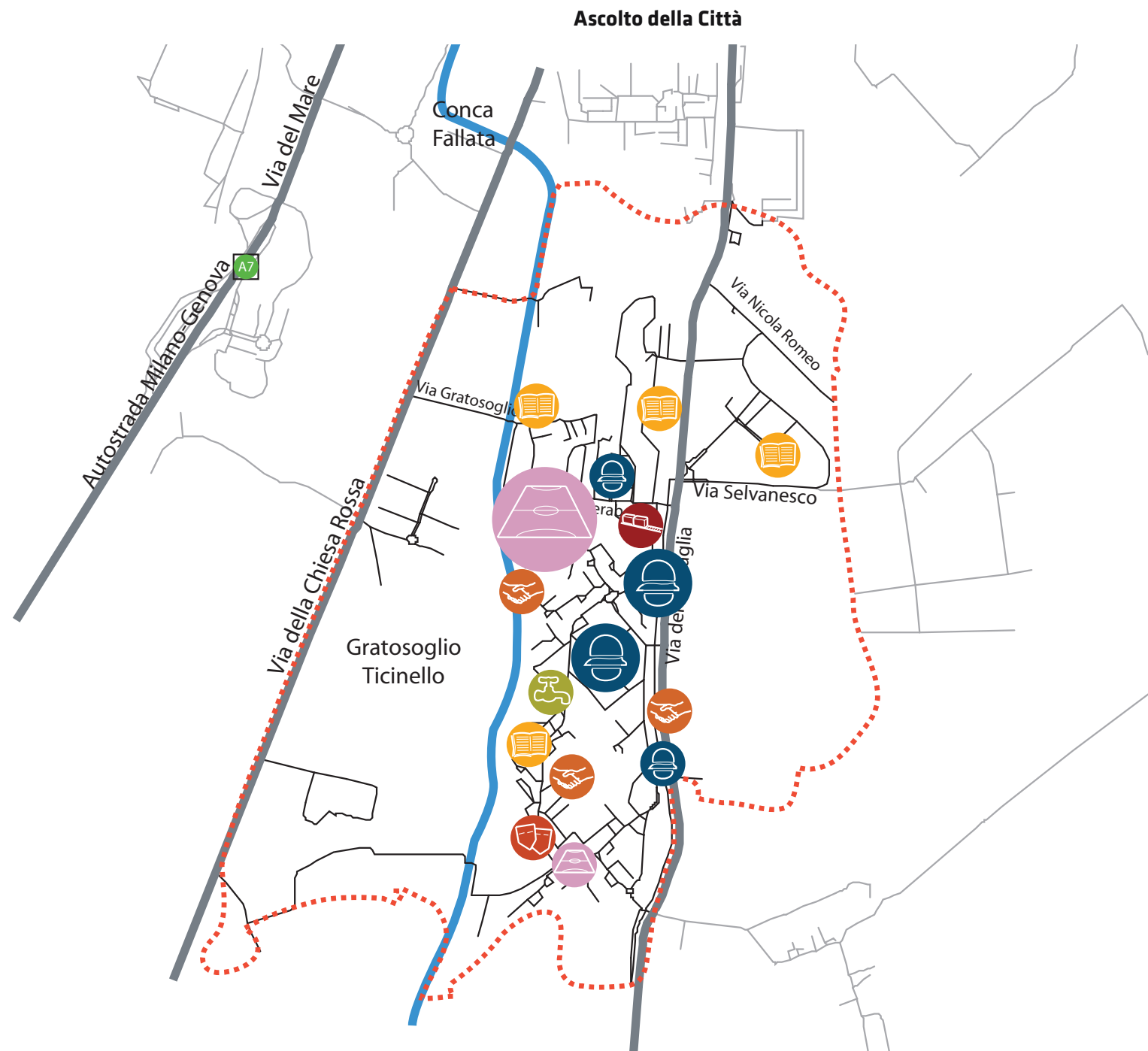
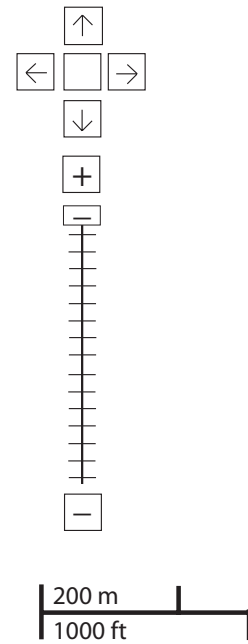
Offerta complessiva servizi

1 Cu02a	3 Is01f	1 Sa04a	1 Se01c	2 Si01a	3 Sp01a	241.305 mq Ve01a	1 Am02a	2 At02a	2 Im02c	1 Co02a	1 It04a
3 Cu02b	4 Is03a	1 Sa07a	1 Se02b		2 Sp04a	513 mq Ve01c	1 Am05a	1 At02b			
1 Cu08c	3 Is04a	1 Sa07b	2 Se02c			257.640 mq Ve01e	1 Am08b				
	1 Is05a	3 Sa10a	1 Se03b				1 Am09b				
	1 Is06d	2 Sa10c	1 Se03e								
	3 Is06e	1 Sa10d	2 Se03f								
			2 Se04d								
			1 Se04e								
			1 Se04f								
			2 Se05d								
			1 Se05e								
			8 Se06e								
			4 Se06f								

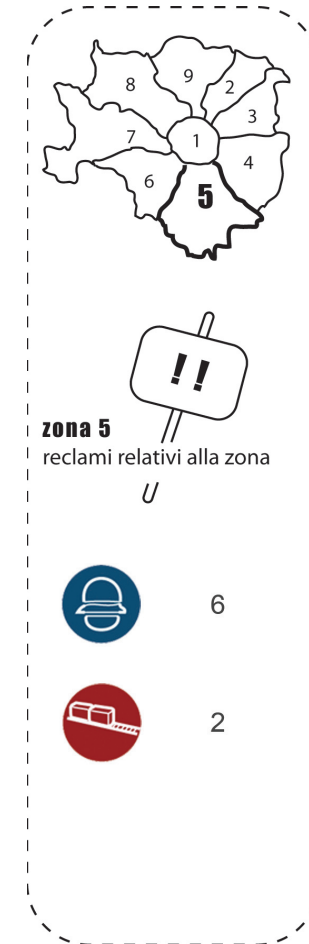
TOT. (mq)	1.021	-	95.164	4.293	42.120	2.520	312.388	499.458	-	-	3.450	13.696	4.153	60	-
di cui															
SERVIZI INDISPENSABILI (mq)	1.021	-	95.164	4.293	42.120	2.520	312.388	499.458	-	-	-	13.696	-	60	-

problemi

- cultura

- università e ricerca

- istruzione

- salute

- servizi sociali

- giustizia, sicurezza e protezione civile

- sport

- verde

- edilizia residenziale sociale

- amministrativo

- attrezzature religiose

- infrastrutture per mobilità e trasporto pubblico

- commercio e attività produttive

- infrastrutture tecnologiche e per l'ambiente

- turismo



















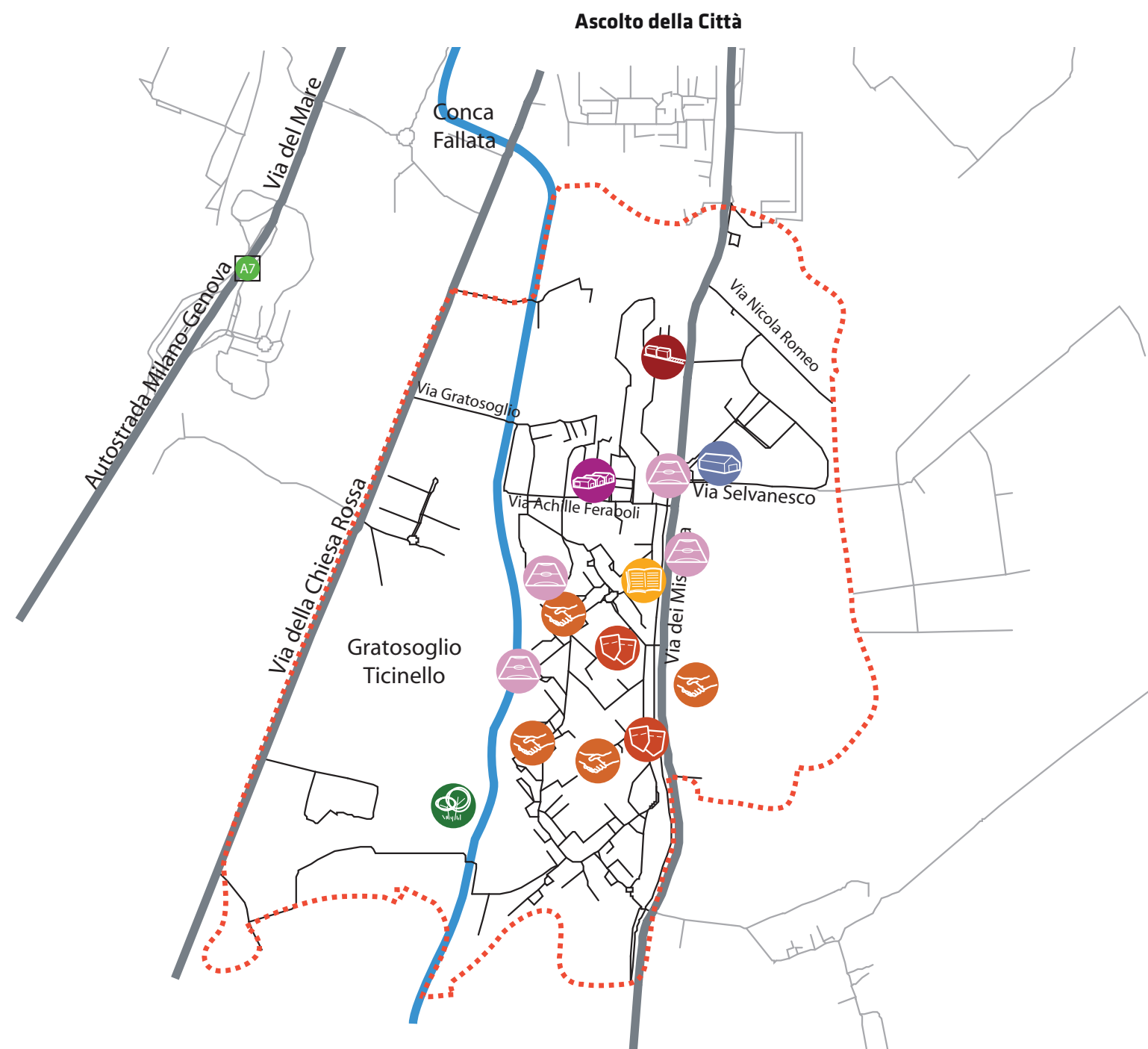
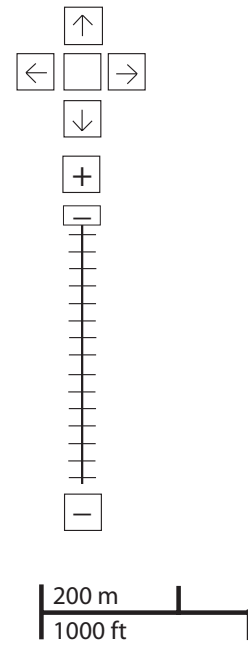
PROBLEMI	potenzialità
----------	--------------



Considerazioni derivanti dall'analisi dei media (carta stampata e web) e dagli incontri pubblici nel periodo che va da giugno 2007 a giugno 2008.

potenzialità

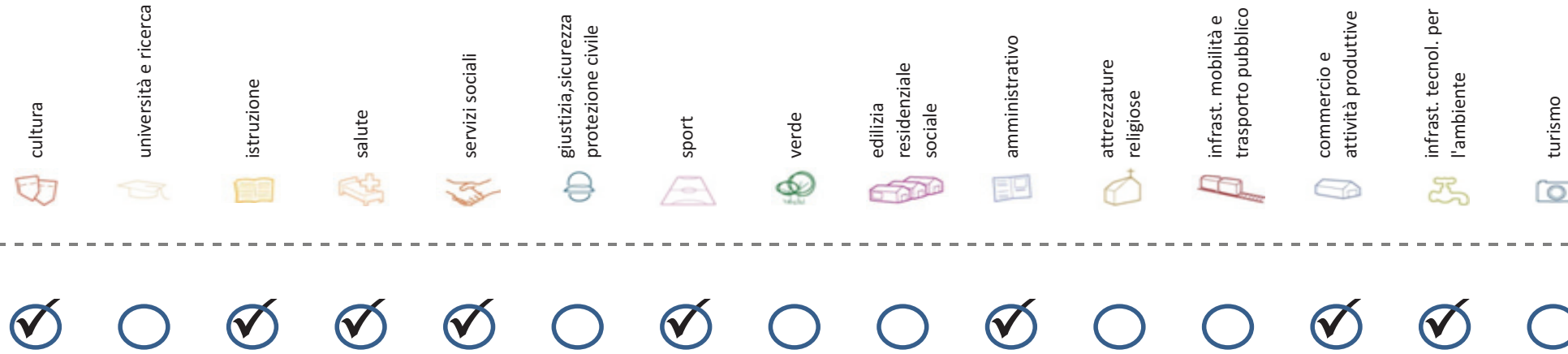
- cultura

- università e ricerca

- istruzione

- salute

- servizi sociali

- giustizia, sicurezza e protezione civile

- sport

- verde

- edilizia residenziale sociale

- amministrativo

- attrezzature religiose

- infrastrutture per mobilità e trasporto pubblico

- commercio e attività produttive

- infrastrutture tecnologiche e per l'ambiente

- turismo




problemi **POTENZIALITA'**

Considerazioni derivanti dall'analisi dei media (carta stampata e web) e dagli incontri pubblici nel periodo che va da giugno 2007 a giugno 2008.

Soddisfazione del bisogno di servizi



Servizi di natura territoriale per cui è possibile misurare il livello di soddisfazione del bisogno in rapporto ai bacini di utenza potenziale

Esprime la quota di popolazione residente nel NIL che, essendo potenzialmente target del servizio, **rischia di non essere servita sulla base dell'offerta presente.**

Ha la funzione di ponderare il bisogno potenzialmente insoddisfatto rilevato "entro il NIL" **rispetto al complessivo bisogno del servizio espresso a livello cittadino.**

Indice sintetico che quantifica il **livello di criticità potenziale del NIL** per il servizio sulla base delle due precedenti misure. La scala va da **0 (bisogno soddisfatto)** a **5 (segnale d'attenzione)**.

Per la metodologia completa si veda il documento **"Il Piano dei Servizi del Comune di Milano – Metodologia e analisi del bisogno di servizi"**

Categoria	Tipologia di servizio	% di bisogno non soddisfatto entro il NIL	% di bisogno non soddisfatto del NIL rispetto al bisogno cittadino	Livello di criticità da 0 a 5
Cultura	Biblioteche di quartiere	99,0%	4,6%	5
	Nidi d'infanzia	24,4%	1,1%	2
Istruzione	Scuole per l'infanzia	81,7%	1,7%	4
	Scuole primarie	34,5%	3,4%	3
	Scuole sec. di I grado	61,6%	6,5%	5
Salute	Consultori pediatrici	41,0%	1,0%	1
	Strutture ambulatoriali	37,0%	2,1%	1
	Farmacie	43,6%	18,3%	4
	Medici di med. generale	41,0%	15,0%	5
Commercio e att. produttive	Pediatri di libera scelta	86,6%	3,0%	5
	Mercati rionali coperti	58,9%	1,4%	2

Categoria	Tipologia di servizio	% di bisogno non soddisfatto entro il NIL	% di bisogno non soddisfatto del NIL rispetto al bisogno cittadino	Livello di criticità da 0 a 5
Servizi sociali	CAM	20,0%	0,8%	1
	CAG	27,1%	1,1%	1
Sport	CSRCA	17,0%	0,8%	1
	Centri sportivi Calcio	35,4%	1,2%	1
	Centri sportivi	35,4%	1,8%	1
	Palestre	100,0%	3,2%	4
Amministrativo	Piscine coperte	20,1%	2,8%	1
	Strut. sport. oratoriali	16,1%	1,9%	1
	Sedi di Milano semplice	100,0%	1,6%	3
Infrast. tecnol. per l'ambiente	Uffici postali	43,4%	2,3%	2
	Riciclerie	100,0%	5,0%	4

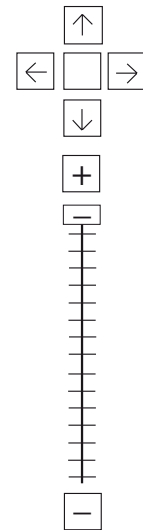
indicatori territoriali

Analisi delle superfici	Analisi mobilità	Analisi esercizi di vicinato	Caratteristiche NIL
<p>Superficie Totale (estensione areale totale, al lordo delle strade) 331,3 ha</p> <p>Aree in trasformazione da PGT -</p> <p>Superficie coperta / ha 11,4 % / 37,8 ha</p> <p>Superficie coperta ERP/ ha -</p> <p>Aree a verde / ha -</p>	<p>Mezzi pubblici Numero fermate metro (FNM, Passante) 0 Numero fermate mezzi di superficie 32 pari a 0,1 unità/ha</p> <p>Mobilità Ambiente Piste ciclabili - Superficie sosta veicoli -</p>	<p>Numero di esercizi di vicinato 92 pari a 0,3 unità/ha</p> <p>Numero di esercizi commerciali media struttura di vendita 4 pari a 0,01 unità/ha</p> <p>Numero di esercizi commerciali grande struttura di vendita 1,0 unità</p> <p>Numero di pubblici esercizi 33 pari a 0,1 unità/ha</p> <p>Superficie di vendita di esercizi di vicinato per unità di superficie territoriale 18 mq/ha pari a 0,3 mq/ab</p> <p>Superficie di vendita per esercizi di media distribuzione per unità di superficie 8 mq/ha pari a 0,1 mq/ab</p> <p>Numero imprese (2007) 37 unità</p>	<p>Presenza servizi sovra NIL -</p> <p>Presenza barriere fisiche (che rendono chiuso il NIL) -</p>

trasformazioni in corso

Denominazione	St	superficie lorda di pavimento						
		totale	residenza	commercio	terziario	ricettivo	produttivo	funzioni compatibili
7 Aree PRERP - Chiesa Rossa	-	2000	2000	-	-	-	-	-
PRECU 5 Ronchetto delle Rane	165673	68816	39051	100	-	-	600	29065
C.15.02 PZ 73 bis	-	-	-	-	-	-	-	-

stima della popolazione a fine insediamento																			
classi d'età													n° componenti						
0-2	3-5	6-10	11-13	14-16	17-18	19-24	25-34	35-44	45-54	55-64	65-74	75+	Tot	1	2	3	4	5+	Tot
3	2	3	2	1	1	3	9	12	7	4	3	1	51	5	5	5	4	1	20
-	-	-	-	-	-	-	-	-	-	-	-	-	-	-	-	-	-	-	-
-	-	-	-	-	-	-	-	-	-	-	-	-	-	-	-	-	-	-	-

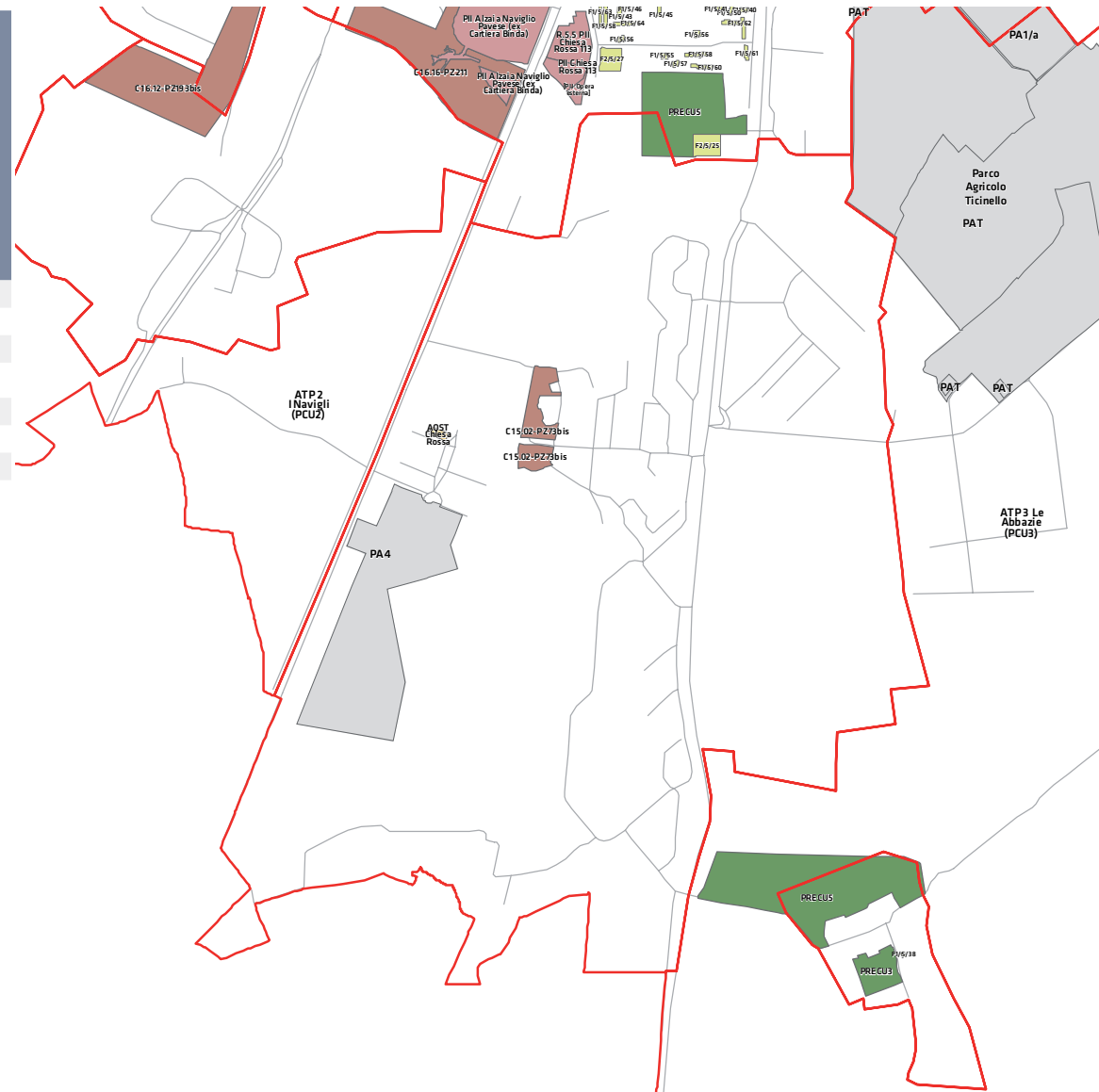


200 m
1000 ft

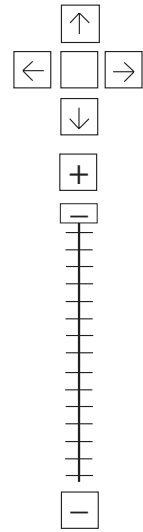
Legenda

- Rete stradale
- Perimetri NIL
- ATU
- Piano delle alienazioni
- Accordi di Programma
- Accordo Quadro
- Bando
- Convenzione
- Istanza
- Progetti viabilistici Expo
- PA
- PA Obbligatori
- PCC in deroga
- PII e opere esterne
- PIR
- PRECU
- PRU
- Protocollo di Intesa
- VAR
- Zona C

Nome	Standard totale (mq)	Cessione/asservimento aree	Cessione/asservimento parcheggi	Standard monetizzato (mq)	Standard qualitativo (tipologia)	Standard qualitativo (mq eq.)	Opere aggiuntive	Urbanizzazione primaria/secondaria

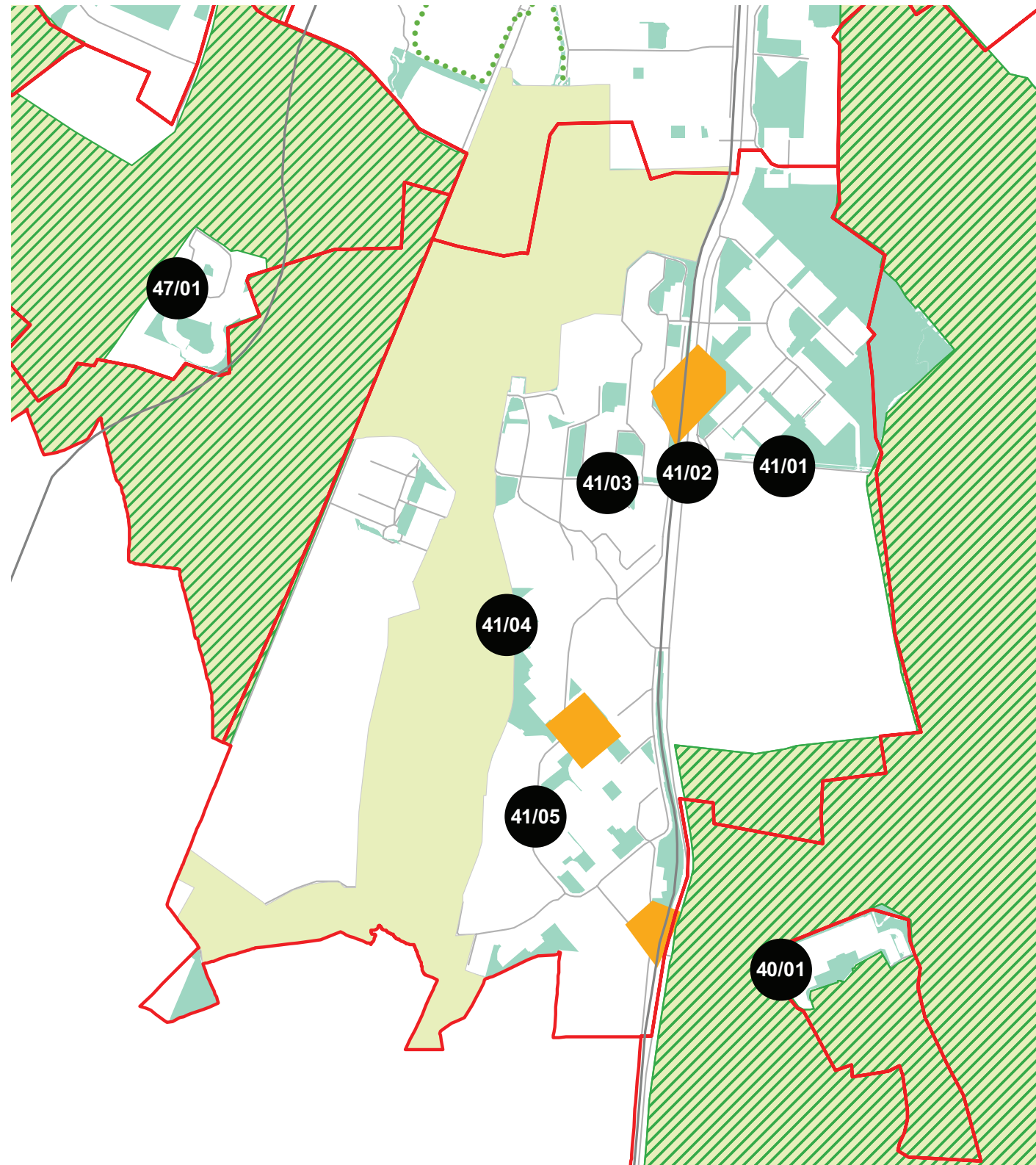


progettazione locale



200 m
1000 ft

- Legenda**
- Rete stradale
 - Perimetri NIL
 - Raggi verdi
 - Verde esistente
 - ▨ Verde programmato
 - Parchi regionali
 - ▨ Aree pedonali
 - ▨ Piani di cintura urbana
 - Ambiti di trasformazione
 - Centralità locali
 - Rete trasporto pubblico esistente
 - - - Rete trasporto pubblico programmato
 - Fermate MM esistenti
 - Fermate MM programmate

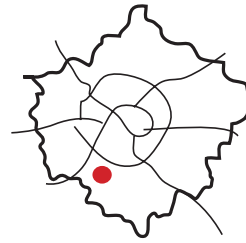


Creazione di percorsi ciclopedonali di collegamento tra il Parco delle Abbazie e il Parco dei Navigli. Riqualificazione delle sponde del canale Lambro con parchi e percorsi ciclo-pedonali. Riqualificazione degli spazi pubblici all'incrocio tra via dei Missaglia, via Feraboli, via Selvanesco e via Baroni come luogo di cerniera e centralità tra Gratosoglio, Le Terrazze, i capannoni artigianali e la viabilità fra Milano e Rozzano.

Interventi specifici

- 41/01 Via Selvanesco
Riqualificare e ampliare le superfici pedonali con aree di sosta e superfici verdi
- 41/02 Viale dei Missaglia
Riqualificare e proteggere i percorsi pedonali di attraversamento
- 41/03 Via Feraboli
Riqualificare e ampliare le superfici pedonali con aree di sosta e superfici verdi
- 41/04 Sponde del fiume Lambro Meridionale
Realizzare nuovi spazi pubblici con aree di sosta e superfici verdi
- 41/05 Via Baroni
Riqualificare e ampliare le superfici pedonali con aree di sosta e superfici verdi

analisi



localizzazione NIL



mappa del NIL

Residenti: **30.250**
Variazione prevista al 2032: 28.771 (-4,9%)

Densità abitativa (ab/km2): **9.359**
Densità prevista al 2032: 8.901

Struttura per età

Bambini (0-5): **1.741 (5,8%)**
Variazione prevista al 2032: 1.522 (-12,6%)

Minorenni (0-17): **4.752 (15,7%)**
Variazione prevista al 2032: 3.929 (-17,3%)

Giovani (18 - 34): **5.616 (18,6%)**
Variazione prevista al 2032: 6.065 (+8%)

Anziani (65+): **6.785 (22,4%)**
Variazione prevista al 2032: 7.221 (+6,4%)

"Grandi" anziani (85+): **977 (3,2%)**
Variazione prevista al 2032: 1.964 (+101%)

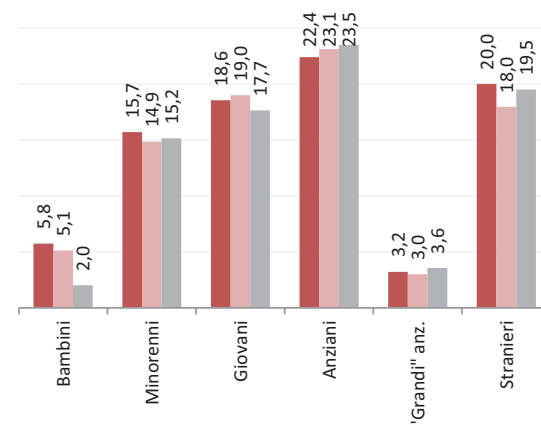
Popolazione straniera

Totale stranieri: **6.059 (20%)**

Minorenni tra gli stranieri: **1.317 (21,7%)**

Cittadinanze prevalenti (% su totale stranieri)

1° Filippina 1023 (49,3%)
2° Egiziana 926 (44,6%)
3° Peruviana 424 (20,4%)



Dotazione di servizi

Dotazione servizi: **mq**
Per abitante: mq/ab

Dotazione minima: **mq**
Per abitante: mq/ab

Dotazione min. Milano: **mq**
Per abitante: mq/ab

Destinazione d'uso degli edifici

Residenziale: **51,2%**
A Milano: 60,2%

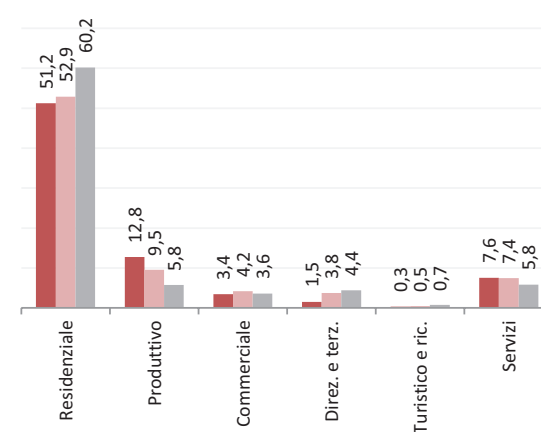
Produttivo: **12,8%**
A Milano: 5,8%

Commerciale: **3,4%**
A Milano: 3,6%

Direzionale e terziario: **1,5%**
A Milano: 4,4%

Turistico e ricettivo: **0,3%**
A Milano: 0,7%

Servizi: **7,6%**
A Milano: 5,8%



Potenzialità

Biblioteca in città, una residenza per universitari e la proposta di Urban Store per riqualificare il quartiere.

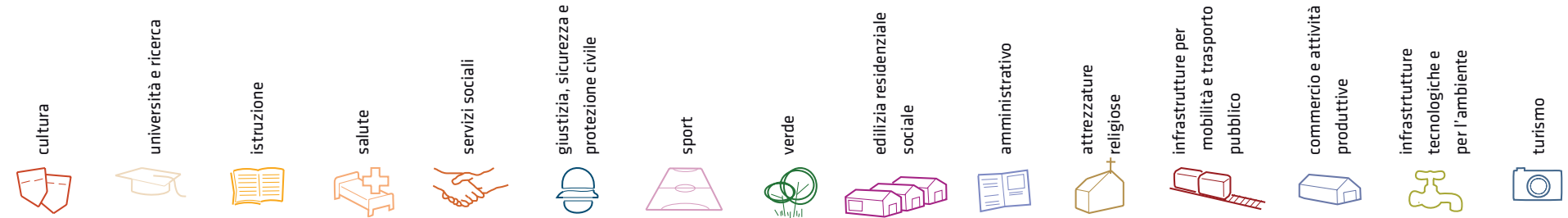
Problemi

Maggiori problemi di sicurezza per la presenza di campi nomadi abusivi che rappresentano un pericolo per i residenti. Problemi anche riguardo i servizi sociali per la mancanza di sedi stabili.

Considerazioni derivanti dall'analisi dei media (carta stampata e web) e dagli incontri pubblici nel periodo che va da giugno 2007 a giugno 2008.

I dati sulla condizione demografica e su servizi ed edifici sono stati elaborati dal Settore Statistica e dal Settore Pianificazione Strategica. I dati sulla percezione dei cittadini derivano dall'analisi dei media (carta stampata e web) e da incontri pubblici appositamente svolti.

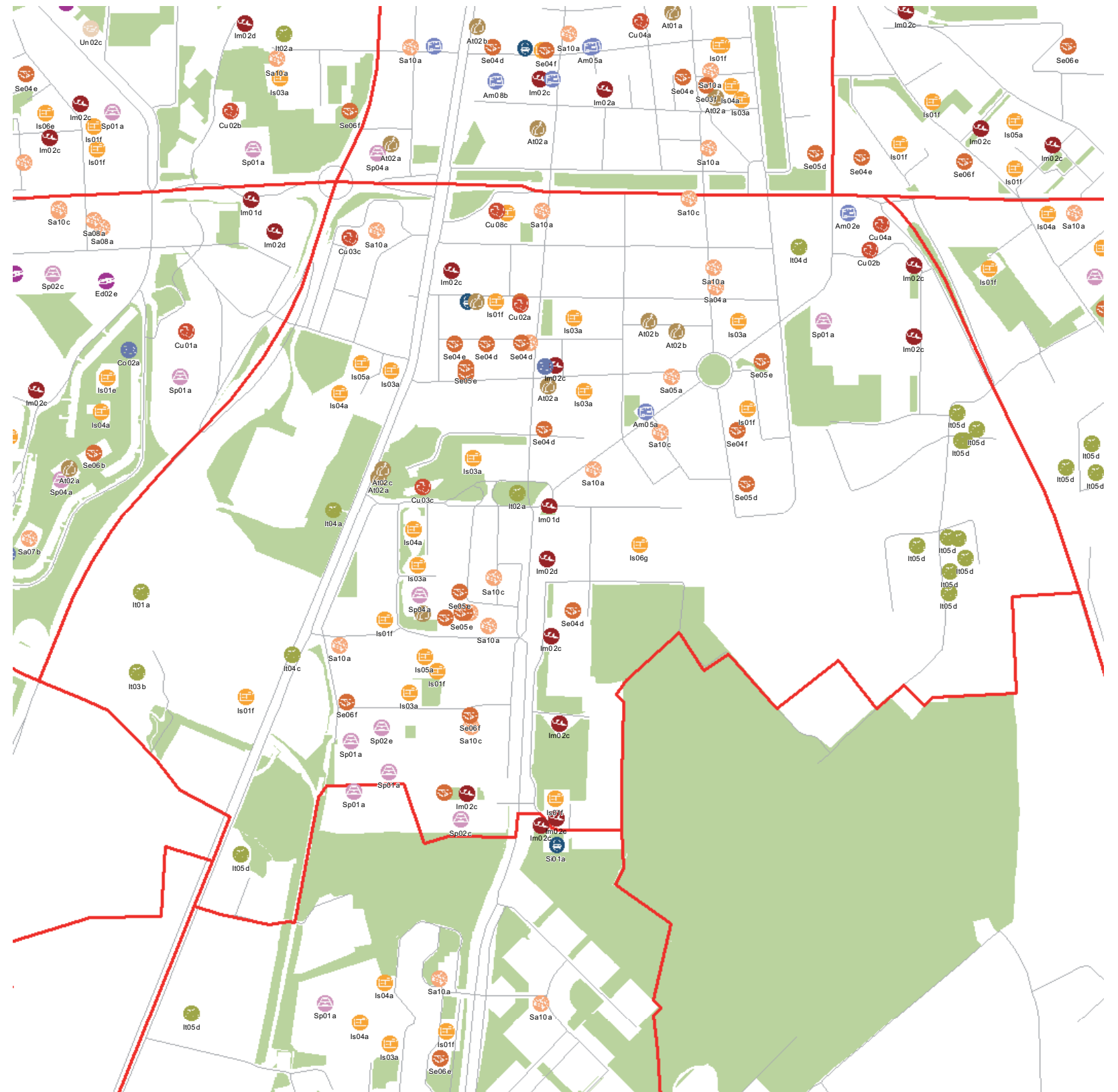
servizi esistenti e programmati*



Mappatura

- Am01a Borsari
- Am02a Centro cucina e mensa
- Am02b Consigli di Zona
- Am02c Magazzini e depositi
- Am02d Sedi istituzionali comunali
- Am02e Uffici comunali
- Am03a Consolato
- Am05a Poste - Agenzie di base e uffici succursali
- Am06a Sedi istituzionali provinciali
- Am06b Uffici provinciali
- Am07a Sedi istituzionali regionali
- Am07b Uffici regionali
- Am08a Prefettura
- Am08b Uffici, provveditorati e agenzie statali
- Am09a Acqua potabile uffici
- Am09b Edilizia residenziale uffici
- Am09c Energia elettrica uffici
- Am09d Gas metano uffici
- Am09e Poste e telecomunicazioni uffici
- Am09f Previdenza e assistenza uffici
- Am09g Trasporti e mobilità uffici
- At01a Istituti, opere e fondazioni religiose
- At02a Chiese e santuari cattolici
- At02b Luoghi per il culto e centri di confessioni religiose
- At02c Oratori e opere parrocchiali
- At03a Uffici ecclesiastici
- Co02a Mercati rionali
- Co03b Mercato floricolo
- Co03c Mercato ittico
- Co03d Mercato ortofrutticolo
- Cu01a Associazioni culturali
- Cu02a Centri sociali e ricreativi
- Cu02b Sedi di associazioni socio-culturali e di categoria
- Cu03a Archivi
- Cu03b Biblioteche Centrali
- Cu03c Biblioteche di quartiere
- Cu03d Specialistiche e di conservazione
- Cu03e Centri di documentazione e altre biblioteche
- Cu04a Centri congressi e sale conferenze
- Cu06b Istituti Culturali e monumenti
- Cu06d Musei
- Cu06e Sedi espositive
- Cu07b Scuola di cinema
- Cu07c Scuola di danza
- Cu07d Scuola di musica
- Cu07e Scuola di teatro
- Cu08a Auditorium
- Cu08b Polifunzionale
- Cu08c Teatro
- Ed02b Residenza in locazione a canone convenzionato
- Ed02d Residenza pubblica
- Ed02e Residenza per studenti
- Gi01a Istituti penali
- Gi01b Istituti penali minorili
- Gi02a Tribunale
- Gi02c Uffici giudiziari
- Im01a Aeroporti
- Im01b Scali e depositi ferroviari
- Im01c Stazioni ferroviarie
- Im01d Stazioni MM
- Im02a Parcheggi pertinenziali
- Im02c Parcheggi pubblici esterni alla carreggiata
- Im02d Parcheggi pubblici d'interscambio
- Im02e Parcheggi pubblici per i grandi servizi pubblici
- It01a Depositi autobus, tram e metropolitana
- It01b Depositi e autorimesse (Gestione rifiuti)
- It02a Impianti e sezioni distaccate acqua potabile
- It03a Cabine e impianti gas metano
- It03b Cogeneratori gas metano
- It04a Cabine elettriche
- It04c Stazioni e sottostazioni elettriche
- It04d Unità e poli operativi distribuzione energia elettrica
- It05a Impianti di raccolta rifiuti
- It05c Smaltimento rifiuti
- It05d Impianti smaltimento e recupero rifiuti
- It06a Depuratori
- It06b Sgrigliatori
- Is01a Centro giochi
- Is01b Centro prima infanzia
- Is01e Micronido
- Is01f Nidi d'infanzia
- Is01g Nido aziendale
- Is01h Nido famiglia
- Is02a Scuole di formazione professionale
- Is03a Scuole per l'infanzia
- Is03b Scuole per l'infanzia speciali
- Is03c Scuole per l'infanzia straniere
- Is04a Scuole primarie
- Is04b Scuole primarie speciali
- Is04c Scuole primarie straniere
- Is05a Scuole secondarie inferiori
- Is05b Scuole secondarie inferiori speciali
- Is05c Scuole secondarie inferiori straniere
- Is06a Conservatorio
- Is06b Istituto d'Arte
- Is06c Istituto istruzione superiore
- Is06d Istituto magistrale
- Is06e Istituto professionale
- Is06f Istituto tecnico
- Is06g Liceo
- Is06h Perito
- Is07a Centri di Formazione
- Is07c Enti accreditati di formazione professionale
- Is07d Fondazione Scuole Civiche
- Is08a Tempo per le famiglie
- Sa01a Canile
- Sa02a Centri di psicologia del bambino
- Sa02c Centri ASL
- Sa02d Ufficio Relazione con il Pubblico e Direzioni ASL
- Sa02e Unità tutela dei minori
- Sa03a Cimiteri
- Sa04a Pronto soccorso e pronto intervento
- Sa05a Servizi di medicina di laboratorio
- Sa06a Struttura ospedaliera
- Sa07a Consultori Pediatrici
- Sa07b Strutture ambulatoriali
- Sa08a Strutture di ricovero e cura
- Sa09a Strutture psichiatriche
- Sa10a Farmacie
- Sa10b Medici di Medicina Generale
- Sa10c Pediatri libera scelta
- Sa10d Veterinari
- Se02a Centri aggregativi multifunzionali
- Se02b Centri aggregazione giovanili
- Se02c Centri socio ricreativi culturali per anziani
- Se03b Servizi Comunali di accesso per adulti
- Se03c Servizi Comunali specialistici per adulti
- Se03d Servizi di Assistenza Domiciliare per adulti
- Se03e Servizi Residenziali per adulti
- Se03f Servizi Territoriali per adulti
- Se04b Servizi Comunali di accesso per anziani
- Se04c Servizi Comunali specialistici per anziani
- Se04d Servizi di Assistenza Domiciliare per anziani
- Se04e Servizi Residenziali per anziani
- Se04f Servizi Territoriali per anziani
- Se05a Servizi Comunali di accesso per disabili
- Se05b Servizi Comunali specialistici per disabili
- Se05c Servizi di Assistenza Domiciliare per disabili
- Se05d Servizi Residenziali per disabili
- Se05e Servizi Territoriali per disabili
- Se06b Servizi Comunali di accesso per minori
- Se06c Servizi Comunali specialistici per minori
- Se06d Servizi di Assistenza Domiciliare per minori
- Se06e Servizi Residenziali per minori
- Se06f Servizi Territoriali per minori
- Si01a Carabinieri - Caserme e stazioni
- Si01b Carabinieri - Centro detentivo per la permanenza temporanea e assis
- Si01c Carabinieri - Comandi e uffici
- Si02a Forze Armate - Caserme e impianti
- Si02b Forze Armate - Comandi
- Si02c Forze Armate - Scuola militare
- Si03a Guardia di Finanza - Comandi interregionali e regionali
- Si03b Guardia di Finanza - Gruppi e Compagnie
- Si03c Guardia di Finanza - Nuclei regionali e provinciali polizia tributaria
- Si03d Guardia di Finanza - Nuclei speciali
- Si04a Polizia di Stato - Caserme e commissariati
- Si04b Polizia di Stato - Comandi e Posti di P.S.
- Si04c Polizia di Stato - Scuola P.S.
- Si04d Polizia Ferroviaria
- Si04e Polizia frontiera
- Si04f Polizia stradale
- Si04g Questura
- Si05a Polizia Locale - Autoparco e depositi giudiziari
- Si05b Polizia Locale - Comandi e presidi
- Si05c Polizia Locale - Nuclei
- Si05d Polizia Locale - Scuola polizia municipale
- Si05e Polizia Locale - Sezioni
- Si07a Protezione Civile - Aree di esercitazione
- Si07b Protezione Civile - Sedi
- Si08a Vigili del Fuoco - Caserma e uffici
- Sp01a Centri polivalenti
- Sp02b Centri balneari
- Sp02c Centri sportivi
- Sp02e Piscine
- Sp03a Grande impianto
- Sp03c Stadio pubblico o regolato da atto d'asservimento
- Sp04a Strutture sportive oratoriali
- Tu01a Campeggi
- Tu01b Ostelli
- Tu02a Fiera e spazi espositivi
- Un01a Centri ricerca/laboratori di ricerca
- Un02a Accademie e Istituti superiori di studi
- Un02b Incubatori d'impresa
- Un02c Sedi e poli universitari
- Un02d Servizi per studenti
- Ve01a Giardino di quartiere
- Ve01b Giardino pubblico
- Ve01c Parco estensivo
- Ve01d Parco storico
- Ve01e Parco urbano

- Is06g Liceo
- Is06h Perito
- Is07a Centri di Formazione
- Is07c Enti accreditati di formazione professionale
- Is07d Fondazione Scuole Civiche
- Is08a Tempo per le famiglie
- Sa01a Canile
- Sa02a Centri di psicologia del bambino
- Sa02c Centri ASL
- Sa02d Ufficio Relazione con il Pubblico e Direzioni ASL
- Sa02e Unità tutela dei minori
- Sa03a Cimiteri
- Sa04a Pronto soccorso e pronto intervento
- Sa05a Servizi di medicina di laboratorio
- Sa06a Struttura ospedaliera
- Sa07a Consultori Pediatrici
- Sa07b Strutture ambulatoriali
- Sa08a Strutture di ricovero e cura
- Sa09a Strutture psichiatriche
- Sa10a Farmacie
- Sa10b Medici di Medicina Generale
- Sa10c Pediatri libera scelta
- Sa10d Veterinari
- Se02a Centri aggregativi multifunzionali
- Se02b Centri aggregazione giovanili
- Se02c Centri socio ricreativi culturali per anziani
- Se03b Servizi Comunali di accesso per adulti
- Se03c Servizi Comunali specialistici per adulti
- Se03d Servizi di Assistenza Domiciliare per adulti
- Se03e Servizi Residenziali per adulti
- Se03f Servizi Territoriali per adulti
- Se04b Servizi Comunali di accesso per anziani
- Se04c Servizi Comunali specialistici per anziani
- Se04d Servizi di Assistenza Domiciliare per anziani
- Se04e Servizi Residenziali per anziani
- Se04f Servizi Territoriali per anziani
- Se05a Servizi Comunali di accesso per disabili
- Se05b Servizi Comunali specialistici per disabili
- Se05c Servizi di Assistenza Domiciliare per disabili
- Se05d Servizi Residenziali per disabili
- Se05e Servizi Territoriali per disabili
- Se06b Servizi Comunali di accesso per minori
- Se06c Servizi Comunali specialistici per minori
- Se06d Servizi di Assistenza Domiciliare per minori
- Se06e Servizi Residenziali per minori
- Se06f Servizi Territoriali per minori
- Si01a Carabinieri - Caserme e stazioni
- Si01b Carabinieri - Centro detentivo per la permanenza temporanea e assis
- Si01c Carabinieri - Comandi e uffici
- Si02a Forze Armate - Caserme e impianti
- Si02b Forze Armate - Comandi
- Si02c Forze Armate - Scuola militare
- Si03a Guardia di Finanza - Comandi interregionali e regionali
- Si03b Guardia di Finanza - Gruppi e Compagnie
- Si03c Guardia di Finanza - Nuclei regionali e provinciali polizia tributaria
- Si03d Guardia di Finanza - Nuclei speciali
- Si04a Polizia di Stato - Caserme e commissariati
- Si04b Polizia di Stato - Comandi e Posti di P.S.
- Si04c Polizia di Stato - Scuola P.S.
- Si04d Polizia Ferroviaria
- Si04e Polizia frontiera
- Si04f Polizia stradale
- Si04g Questura
- Si05a Polizia Locale - Autoparco e depositi giudiziari
- Si05b Polizia Locale - Comandi e presidi
- Si05c Polizia Locale - Nuclei
- Si05d Polizia Locale - Scuola polizia municipale
- Si05e Polizia Locale - Sezioni
- Si07a Protezione Civile - Aree di esercitazione
- Si07b Protezione Civile - Sedi
- Si08a Vigili del Fuoco - Caserma e uffici
- Sp01a Centri polivalenti
- Sp02b Centri balneari
- Sp02c Centri sportivi
- Sp02e Piscine
- Sp03a Grande impianto
- Sp03c Stadio pubblico o regolato da atto d'asservimento
- Sp04a Strutture sportive oratoriali
- Tu01a Campeggi
- Tu01b Ostelli
- Tu02a Fiera e spazi espositivi
- Un01a Centri ricerca/laboratori di ricerca
- Un02a Accademie e Istituti superiori di studi
- Un02b Incubatori d'impresa
- Un02c Sedi e poli universitari
- Un02d Servizi per studenti
- Ve01a Giardino di quartiere
- Ve01b Giardino pubblico
- Ve01c Parco estensivo
- Ve01d Parco storico
- Ve01e Parco urbano



*Servizi programmati dal Piano Triennale delle Opere Pubbliche (PTOOPP)



Offerta complessiva servizi

2 Cu02a	6 Is01f	1 Sa04a	2 Se02a	1 Si05b	2 Sp01a	199.851 mq Ve01a	1 Am02a	1 At01a	1 Im01d	1 Co02a	1 It01a
1 Cu02b	8 Is03a	1 Sa05a	1 Se02c		1 Sp02c	71.894 mq Ve01b	2 Am02e	3 At02a	9 Im02c		1 It02a
2 Cu03c	5 Is04a	1 Sa07b	1 Se03b		1 Sp02e	66.638 mq Ve01c	1 Am05a	3 At02b	3 Im02a (sotterraneo)		2 It03b
1 Cu04a	3 Is05a	7 Sa10a	1 Se04b		2 Sp04a	56.965 mq Ve01e	1 Am09c	1 At02c	1 Im02c (sotterraneo)		1 It04a
4 Cu08c	4 Is06f	4 Sa10c	12 Se04d								1 It04c
	3 Is06g	1 Sa10d	1 Se04e								1 It04d
	1 Is07a		1 Se04f								
			3 Se05d								
			6 Se05e								
			1 Se06e								
			2 Se06f								

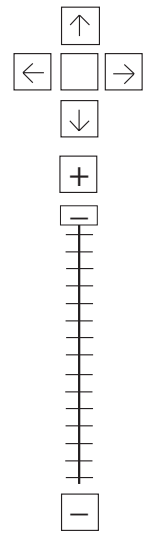
TOT. (mq) 7.596 - 110.145 - 5.473 - 67.736 395.348 - 3.451 6.405 23.166 1.245 139.845 -

di cui

SERVIZI INDISPENSABILI (mq) 6.451 - 110.145 - 5.473 - 67.736 395.348 - 3.451 - 23.166 - 139.845 -

problemi

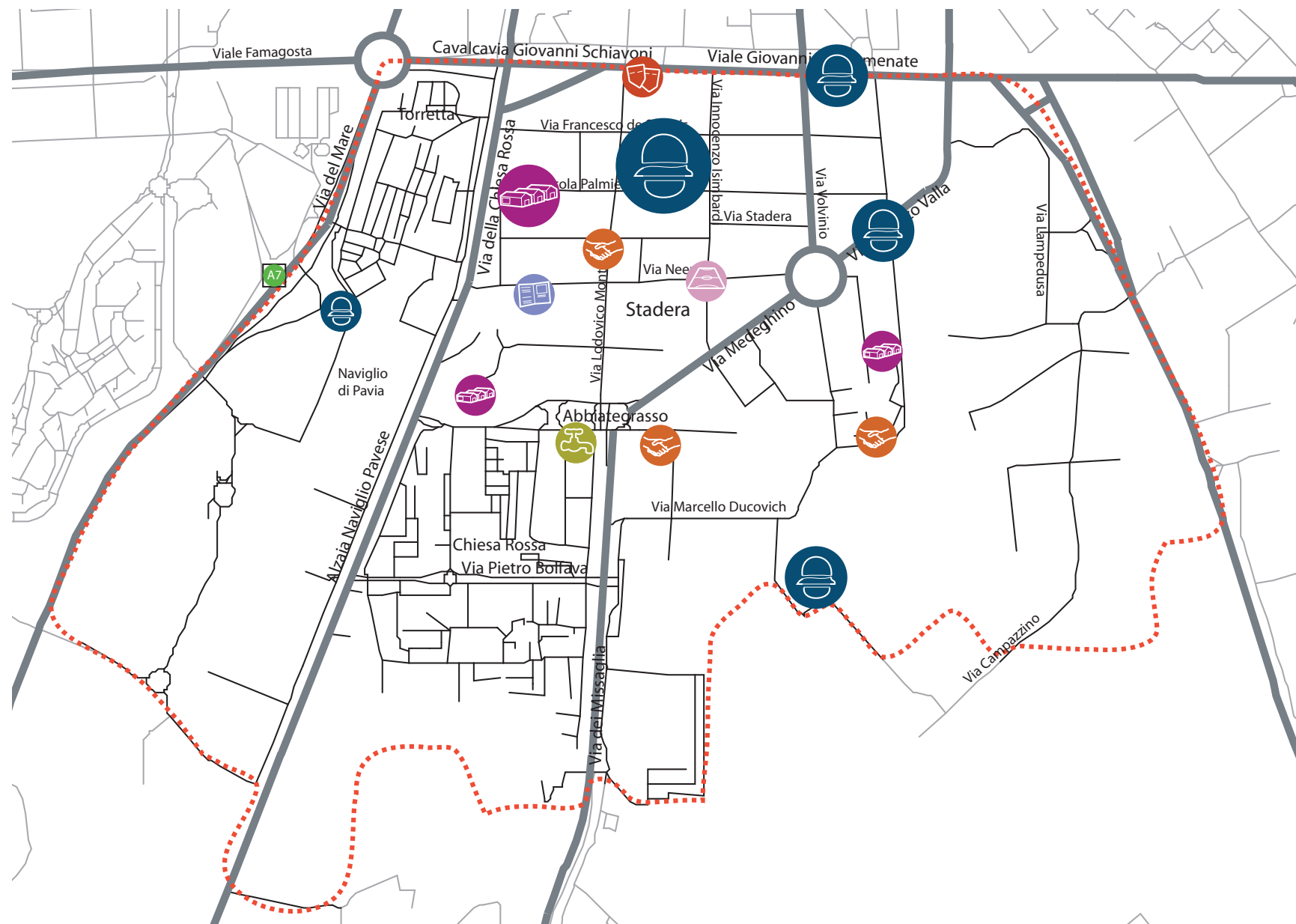
- cultura
- università e ricerca
- istruzione
- salute
- servizi sociali
- giustizia, sicurezza e protezione civile
- sport
- verde
- edilizia residenziale sociale
- amministrativo
- attrezzature religiose
- infrastrutture per mobilità e trasporto pubblico
- commercio e attività produttive
- infrastrutture tecnologiche e per l'ambiente
- turismo



200 m
1000 ft

Ascolto della Città

PROBLEMI	potenzialità
----------	--------------


















zona 5
reclami relativi alla zona

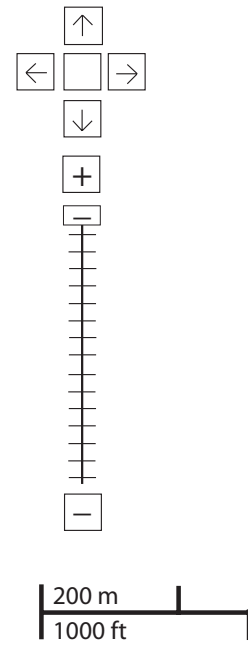
2

6

Considerazioni derivanti dall'analisi dei media (carta stampata e web) e dagli incontri pubblici nel periodo che va da giugno 2007 a giugno 2008.

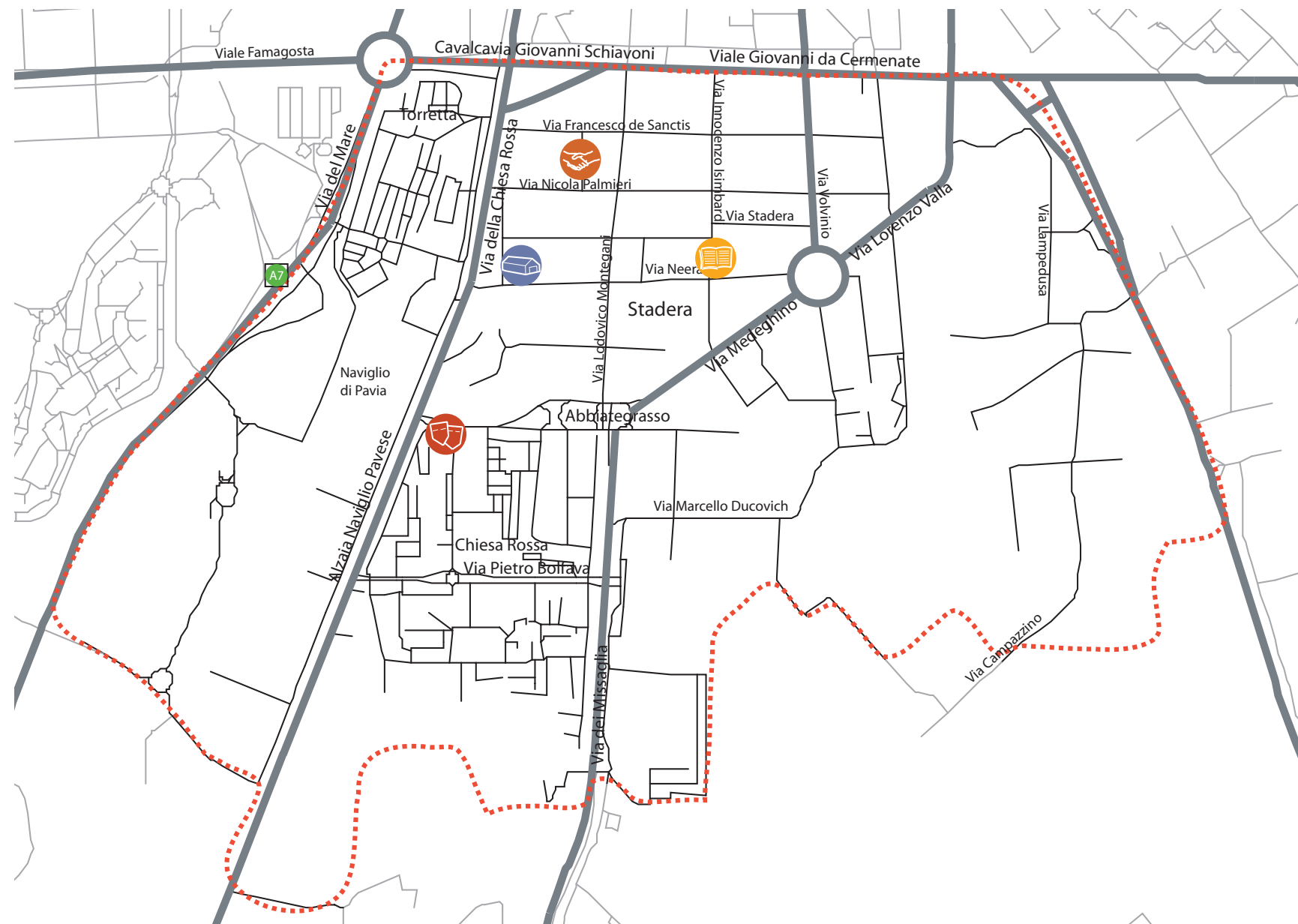
potenzialità

- cultura

- università e ricerca

- istruzione

- salute

- servizi sociali

- giustizia, sicurezza e protezione civile

- sport

- verde

- edilizia residenziale sociale

- amministrativo

- attrezzature religiose

- infrastrutture per mobilità e trasporto pubblico

- commercio e attività produttive

- infrastrutture tecnologiche e per l'ambiente

- turismo




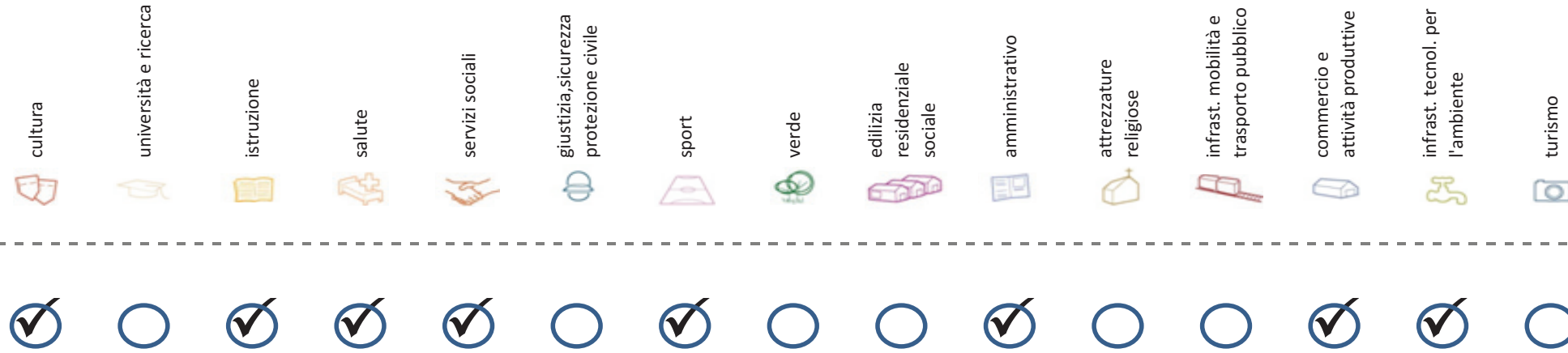
Ascolto della Città

problemi **POTENZIALITA'**



Considerazioni derivanti dall'analisi dei media (carta stampata e web) e dagli incontri pubblici nel periodo che va da giugno 2007 a giugno 2008.

Soddisfazione del bisogno di servizi



Servizi di natura territoriale per cui è possibile misurare il livello di soddisfazione del bisogno in rapporto ai bacini di utenza potenziale

Esprime la quota di popolazione residente nel NIL che, essendo potenzialmente target del servizio, **rischia di non essere servita sulla base dell'offerta presente.**

Ha la funzione di ponderare il bisogno potenzialmente insoddisfatto rilevato "entro il NIL" **rispetto al complessivo bisogno del servizio espresso a livello cittadino.**

Indice sintetico che quantifica il **livello di criticità potenziale del NIL** per il servizio sulla base delle due precedenti misure. La scala va da **0 (bisogno soddisfatto)** a **5 (segnale d'attenzione)**.

Per la metodologia completa si veda il documento **"Il Piano dei Servizi del Comune di Milano – Metodologia e analisi del bisogno di servizi"**

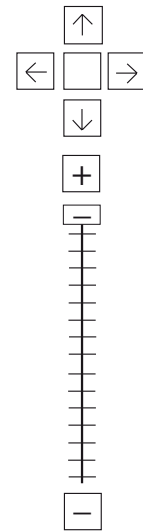
Categoria	Tipologia di servizio	% di bisogno non soddisfatto entro il NIL	% di bisogno non soddisfatto del NIL rispetto al bisogno cittadino	Livello di criticità da 0 a 5
Cultura	Biblioteche di quartiere	1,2%	0,1%	1
	Nidi d'infanzia	26,7%	2,7%	5
Istruzione	Scuole per l'infanzia	63,1%	2,3%	4
	Scuole primarie	23,1%	3,1%	2
	Scuole sec. di I grado	23,4%	2,4%	2
	Consultori pediatrici	100,0%	3,5%	5
Salute	Strutture ambulatoriali	98,1%	8,3%	5
	Farmacie	22,1%	13,8%	2
	Medici di med. generale	1,1%	0,6%	1
	Pediatri di libera scelta	46,1%	2,4%	3
Commercio e att. produttive	Mercati rionali coperti	26,9%	1,0%	1

Categoria	Tipologia di servizio	% di bisogno non soddisfatto entro il NIL	% di bisogno non soddisfatto del NIL rispetto al bisogno cittadino	Livello di criticità da 0 a 5
Servizi sociali	CAM	0,0%	0,0%	0
	CAG	100,0%	4,5%	5
Sport	CSRCA	100,0%	5,4%	5
	Centri sportivi Calcio	54,3%	2,7%	2
	Centri sportivi	15,5%	1,1%	1
	Palestre	31,7%	1,5%	1
Amministrativo	Piscine coperte	0,0%	0,0%	0
	Strut. sport. oratoriali	26,0%	4,5%	2
	Sedi di Milano semplice	100,0%	2,4%	4
Infrast. tecnol. per l'ambiente	Uffici postali	42,3%	3,4%	2
	Riciclerie	13,1%	1,0%	1

indicatori territoriali

Analisi delle superfici	Analisi mobilità	Analisi esercizi di vicinato	Caratteristiche NIL
<p>Superficie Totale (estensione areale totale, al lordo delle strade) ha</p>	<p>Mezzi pubblici Numero fermate metro (FNM, Passante) 0</p>	<p>Numero di esercizi di vicinato pari a unità/ha</p>	<p>Presenza servizi sovra NIL -</p>
<p>Aree in trasformazione da PGT % / ha</p>	<p>Numero fermate mezzi di superficie pari a unità/ha</p>	<p>Numero di esercizi commerciali media struttura di vendita pari a unità/ha</p>	<p>Presenza barriere fisiche (che rendono chiuso il NIL) -</p>
<p>Superficie coperta / ha % / ha</p>	<p>Mobilità Ambiente Piste ciclabili m/ab</p>	<p>Numero di esercizi commerciali grande struttura di vendita unità</p>	
<p>Superficie coperta ERP/ ha % / ha</p>	<p>Superficie sosta veicoli</p>	<p>Numero di pubblici esercizi pari a unità/ha</p>	
<p>Aree a verde / ha % / ha</p>		<p>Superficie di vendita di esercizi di vicinato per unità di superficie territoriale mq/ha pari a mq/ab</p>	
		<p>Superficie di vendita per esercizi di media distribuzione per unità di superficie mq/ha pari a mq/ab</p>	
		<p>Numero imprese (2007) unità</p>	

trasformazioni in corso



200 m
1000 ft

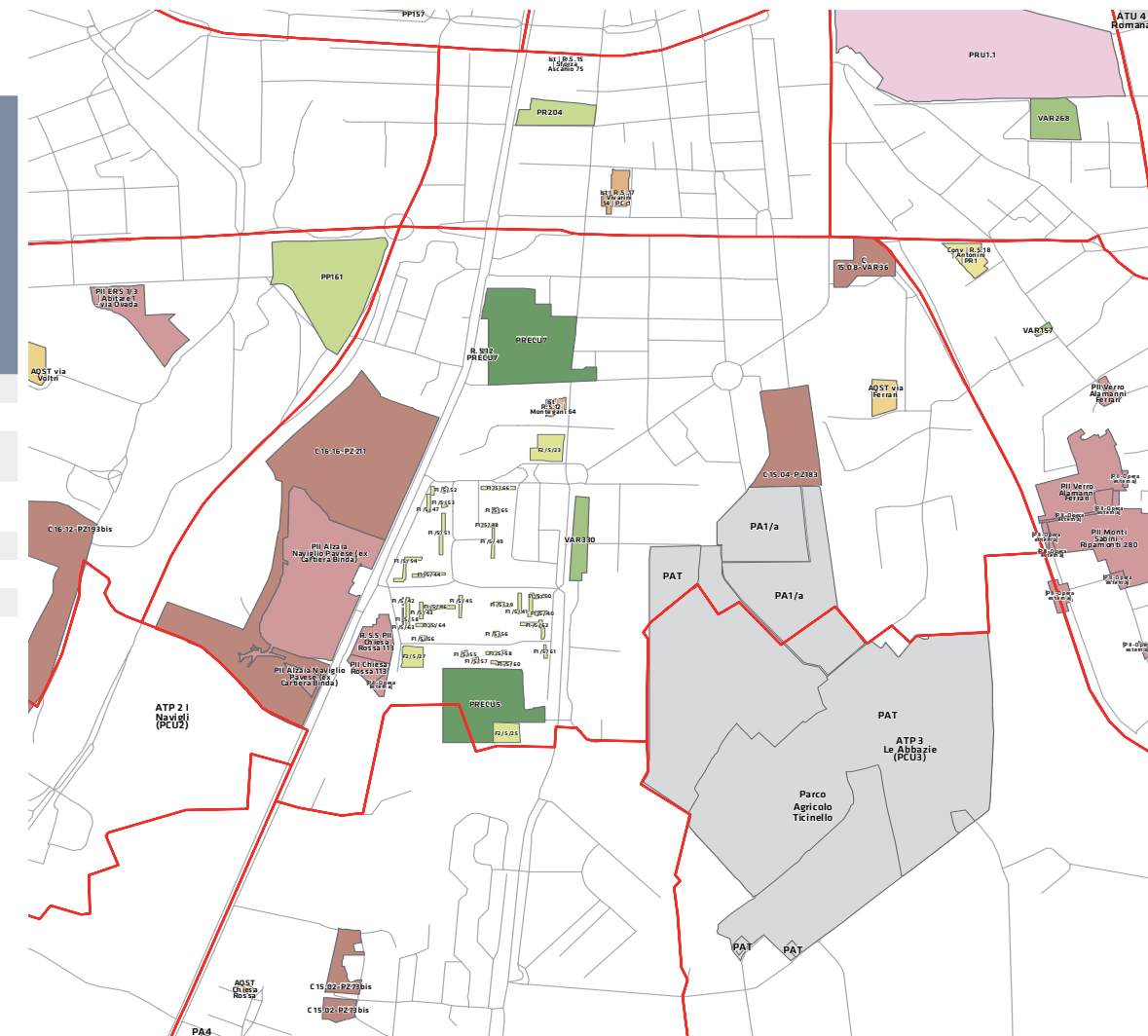
Legenda

- Rete stradale
- Perimetri NIL
- ATU
- Piano delle alienazioni
- Accordi di Programma
- Accordo Quadro
- Bando
- Convenzione
- Istanza
- Progetti viabilistici Expo
- PA
- PA Obbligatoria
- PCC in deroga
- PII e opere esterne
- PIR
- PRECU
- PRU
- Protocollo di Intesa
- VAR
- Zona C

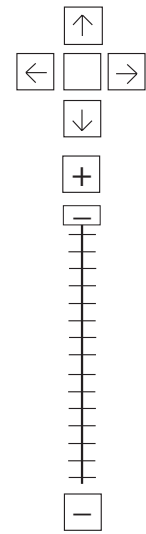
Denominazione	St	superficie lorda di pavimento						funzioni compatibili
		totale	residenza	commercio	terziario	ricettivo	produttivo	
Ist R.5.12 Montegani 64	-	-	-	-	-	-	-	-
PRECU5 Ronchetto delle Rane	165673	68816	39051	100	-	-	600	29065
PRECU7 Q.re Stadera	9662	4304	947	-	-	-	-	3357
PII Chiesa Rossa 113	13776	7439	5951	-	-	-	-	1488
Fondaz. housing sociale -via Ferrari	-	6000	6000	-	-	-	-	-
C 15.04 - PZ183 (Lotto MI183)	59700	19500	19500	-	-	-	-	-
C 15.08 - VAR36	-	-	-	-	-	-	-	-
C 16.16 - PZ211 (Lotto 2 MI 211)	-	-	-	-	-	-	-	-
PII Alzaia Naviglio Pavese (ex Binda)	114075	60600	56100	1080	-	-	3420	-
VAR 330 Ple Abbiategrasso	23250	-	-	-	-	-	-	-
Piano delle Alienazioni F1/5/39 al F1/5/58 F1/5/60 al F1/5/66 F2/5/23 F2/5/25 - F2/5/27	-	-	-	-	-	-	-	-

Nome	Standard totale (mq)	Cessione/asservimento aree	Cessione/asservimento parcheggi	Standard monetizzato (mq)	Standard qualitativo (tipologia)	Standard qualitativo (mq eq)	Opere aggiuntive	Urbanizzazione primaria/secondaria
PRECU7 Q.re Stadera	4175							
PII Chiesa Rossa 113	12955	12955						
PII/Opera Esterna PII Chiesa Rossa 113								Verde
PII Alzaia Naviglio Pavese	48910	43400	5410					

stima della popolazione a fine insediamento													n° componenti							
classi d'età																				
0-2	3-5	6-10	11-13	14-16	17-18	19-24	25-34	35-44	45-54	55-64	65-74	75+	Tot	1	2	3	4	5+	Tot	
-	-	-	-	-	-	-	-	-	-	-	-	-	-	-	-	-	-	-	-	-
-	-	-	-	-	-	-	-	-	-	-	-	-	-	-	-	-	-	-	-	-
1	1	2	1	1	-	1	4	6	3	2	1	1	24	2	3	2	2	-	9	
8	7	10	5	4	2	8	28	35	19	13	8	4	152	15	16	15	12	3	61	
8	7	10	5	4	2	8	28	36	20	13	8	4	153	15	16	15	12	3	61	
-	-	-	-	-	-	-	-	-	-	-	-	-	-	-	-	-	-	-	-	-
-	-	-	-	-	-	-	-	-	-	-	-	-	-	-	-	-	-	-	-	-
-	-	-	-	-	-	-	-	-	-	-	-	-	-	-	-	-	-	-	-	-
76	67	92	49	39	23	72	263	333	182	121	76	38	1432	140	150	142	114	27	573	
-	-	-	-	-	-	-	-	-	-	-	-	-	-	-	-	-	-	-	-	-
-	-	-	-	-	-	-	-	-	-	-	-	-	-	-	-	-	-	-	-	-

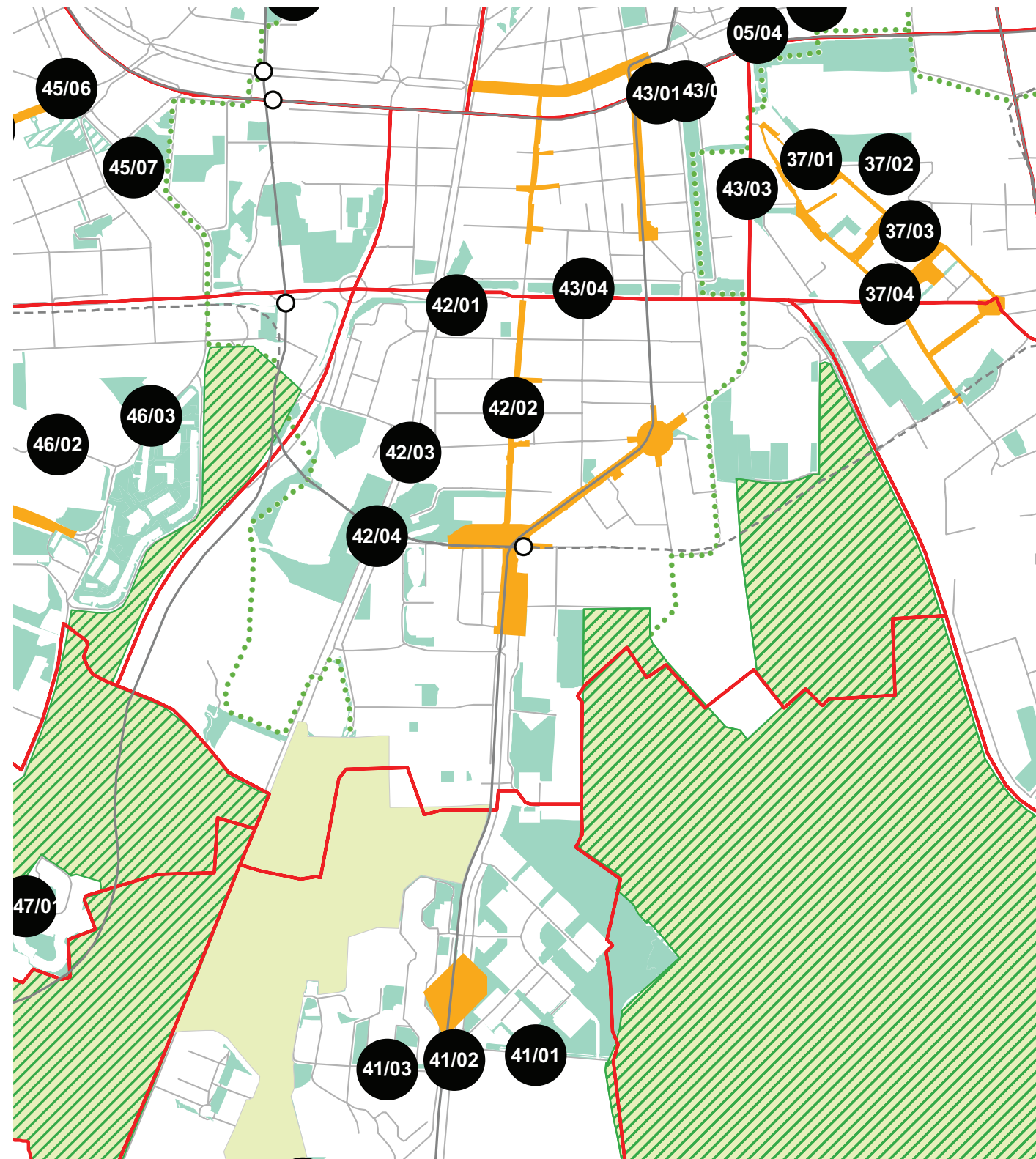


progettazione locale



200 m
1000 ft

- Legenda**
- Rete stradale
 - Perimetri NIL
 - ... Raggi verdi
 - Verde esistente
 - Verde programmato
 - Parchi regionali
 - Aree pedonali
 - Piani di cintura urbana
 - Ambiti di trasformazione
 - Centralità locali
 - Rete trasporto pubblico esistente
 - - - Rete trasporto pubblico programmato
 - Fermate MM esistenti
 - Fermate MM programmate

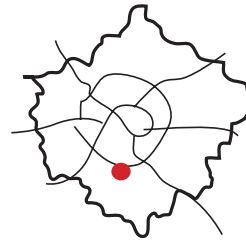


Riqualificazione di via Montegani ampliando e razionalizzando le superfici pedonali. Nuovo ponte pedonale sul Naviglio Pavese in prossimità di via San Domenico Savio per connettere il nuovo quartiere di via Donna Prassede al nucleo storico della Stadera e ai giardini di via Chiesa Rossa. Riqualificazione delle sponde del Naviglio e di Piazzale Francesco Carrara ampliando le superfici pedonali.

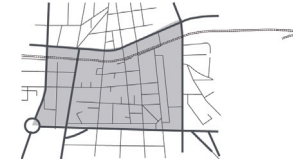
Interventi specifici

- 42/01 Piazzale Carrara
Riqualificare e ampliare le superfici pedonali con aree di sosta e superfici verdi
- 42/02 Via Montegani
Riqualificare e ampliare le superfici pedonali per incentivare il commercio al dettaglio
- 42/03 Via della Chiesa Rossa
Riqualificare e ampliare le superfici pedonali con aree di sosta e superfici verdi
- 42/04 Ponte pedonale Via San Domenico Savio
Realizzare nuovi percorsi pedonali di attraversamento

analisi



localizzazione NIL



mappa del NIL

Residenti: **11.699**
Variazione prevista al 2032: 13.036 (+11,4%)

Densità abitativa (ab/km2): **14.880**
Densità prevista al 2032: 16.581

Struttura per età

Bambini (0-5): **552 (4,7%)**
Variazione prevista al 2032: 566 (+2,5%)

Minorenni (0-17): **1.477 (12,6%)**
Variazione prevista al 2032: 1.551 (+5%)

Giovani (18 - 34): **2.364 (20,2%)**
Variazione prevista al 2032: 2.846 (+20,4%)

Anziani (65+): **2.935 (25,1%)**
Variazione prevista al 2032: 3.255 (+10,9%)

"Grandi" anziani (85+): **497 (4,2%)**
Variazione prevista al 2032: 917 (+84,5%)

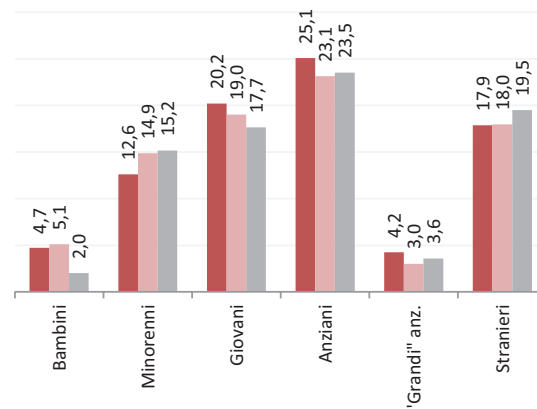
Popolazione straniera

Totale stranieri: **2.092 (17,9%)**

Minorenni tra gli stranieri: **347 (16,6%)**

Cittadinanze prevalenti (% su totale stranieri)

1° Egiziana 409 (15,4%)
2° Filippina 310 (11,7%)
3° Peruviana 168 (6,3%)



Dotazione di servizi

Dotazione servizi: **mq**
Per abitante: mq/ab

Dotazione minima: **mq**
Per abitante: mq/ab

Dotazione min. Milano: **mq**
Per abitante: mq/ab

Destinazione d'uso degli edifici

Residenziale: **58,7%**
A Milano: 60,2%

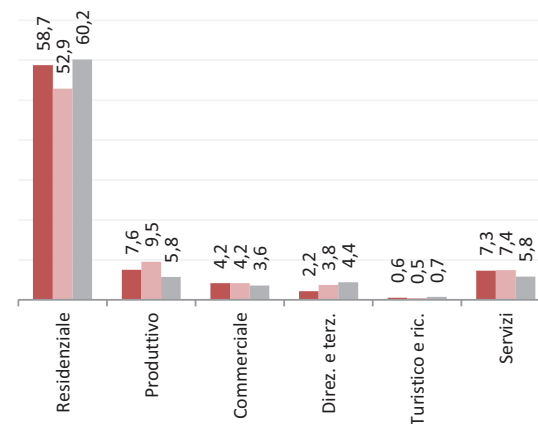
Produttivo: **7,6%**
A Milano: 5,8%

Commerciale: **4,2%**
A Milano: 3,6%

Direzionale e terziario: **2,2%**
A Milano: 4,4%

Turistico e ricettivo: **0,6%**
A Milano: 0,7%

Servizi: **7,3%**
A Milano: 5,8%



Potenzialità

Progetto di un nuovo edificio nel Parco Ravizza che ospiti attività connesse allo sport.

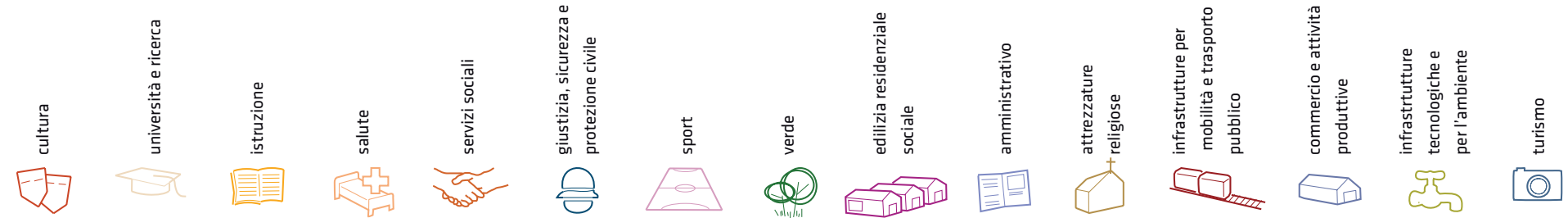
Problemi

Il Parco Vettabbia manca di strutture adeguate, ed le sponde del Naviglio Pavese sono degradate. Inoltre, vi sono problemi di abusivismo.

Considerazioni derivanti dall'analisi dei media (carta stampata e web) e dagli incontri pubblici nel periodo che va da giugno 2007 a giugno 2008.

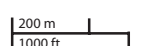
I dati sulla condizione demografica e su servizi ed edifici sono stati elaborati dal Settore Statistica e dal Settore Pianificazione Strategica. I dati sulla percezione dei cittadini derivano dall'analisi dei media (carta stampata e web) e da incontri pubblici appositamente svolti.

servizi esistenti e programmati*



Mappatura

- Am01a Borsa
- Am02a Centro cucina e mensa
- Am02b Consigli di Zona
- Am02c Magazzini e depositi
- Am02d Sedi istituzionali comunali
- Am02e Uffici comunali
- Am03a Consolato
- Am05a Poste - Agenzie di base e uffici succursali
- Am06a Sedi istituzionali provinciali
- Am06b Uffici provinciali
- Am07a Sedi istituzionali regionali
- Am07b Uffici regionali
- Am08a Prefettura
- Am08b Uffici, provveditorati e agenzie statali
- Am09a Acqua potabile uffici
- Am09b Edilizia residenziale uffici
- Am09c Energia elettrica uffici
- Am09d Gas metano uffici
- Am09e Poste e telecomunicazioni uffici
- Am09f Previdenza e assistenza uffici
- Am09g Trasporti e mobilità uffici
- At01a Istituti, opere e fondazioni religiose
- At02a Chiese e santuari cattolici
- At02b Luoghi per il culto e centri di confessioni religiose
- At02c Oratori e opere parrocchiali
- At03a Uffici ecclesiastici
- Co02a Mercati rionali
- Co03b Mercato floricolo
- Co03c Mercato ittico
- Co03d Mercato ortofrutticolo
- Cu01a Associazioni culturali
- Cu02a Centri sociali e ricreativi
- Cu02b Sedi di associazioni socio-culturali e di categoria
- Cu03a Archivi
- Cu03b Biblioteche Centrali
- Cu03c Biblioteche di quartiere
- Cu03d Specialistiche e di conservazione
- Cu03e Centri di documentazione e altre biblioteche
- Cu04a Centri congressi e sale conferenze
- Cu06b Istituti Culturali e monumenti
- Cu06d Musei
- Cu06e Sedi espositive
- Cu07b Scuola di cinema
- Cu07c Scuola di danza
- Cu07d Scuola di musica
- Cu07e Scuola di teatro
- Cu08a Auditorium
- Cu08b Polifunzionale
- Cu08c Teatro
- Ed02b Residenza in locazione a canone convenzionato
- Ed02d Residenza pubblica
- Ed02e Residenza per studenti
- Gi01a Istituti penali
- Gi01b Istituti penali minorili
- Gi02a Tribunale
- Gi02c Uffici giudiziari
- Im01a Aeroporti
- Im01b Scali e depositi ferroviari
- Im01c Stazioni ferroviarie
- Im01d Stazioni MM
- Im02a Parcheggi pertinenziali
- Im02c Parcheggi pubblici esterni alla carreggiata
- Im02d Parcheggi pubblici d'interscambio
- Im02e Parcheggi pubblici per i grandi servizi pubblici
- It01a Depositi autobus, tram e metropolitana
- It01b Depositi e autorimesse (Gestione rifiuti)
- It02a Impianti e sezioni distaccate acqua potabile
- It03a Cabine e impianti gas metano
- It03b Cogeneratori gas metano
- It04a Cabine elettriche
- It04c Stazioni e sottostazioni elettriche
- It04d Unità e poli operativi distribuzione energia elettrica
- It05a Impianti di raccolta rifiuti
- It05c Smaltimento rifiuti
- It05d Impianti smaltimento e recupero rifiuti
- It06a Depuratori
- It06b Sgrigliatori
- Is01a Centro giochi
- Is01b Centro prima infanzia
- Is01c Micronido
- Is01d Nidi d'infanzia
- Is01e Nido aziendale
- Is01f Nido famiglia
- Is02a Scuole di formazione professionale
- Is03a Scuole per l'infanzia
- Is03b Scuole per l'infanzia speciali
- Is03c Scuole per l'infanzia straniere
- Is04a Scuole primarie
- Is04b Scuole primarie speciali
- Is04c Scuole primarie straniere
- Is05a Scuole secondarie inferiori
- Is05b Scuole secondarie inferiori speciali
- Is05c Scuole secondarie inferiori straniere
- Is06a Conservatorio
- Is06b Istituto d'Arte
- Is06c Istituto istruzione superiore
- Is06d Istituto magistrale
- Is06e Istituto professionale
- Is06f Istituto tecnico
- Is06g Liceo
- Is06h Perito
- Is07a Centri di Formazione
- Is07c Enti accreditati di formazione professionale
- Is07d Fondazione Scuole Civiche
- Is08a Tempo per le famiglie
- Sa01a Canile
- Sa02a Centri di psicologia del bambino
- Sa02c Centri ASL
- Sa02d Ufficio Relazione con il Pubblico e Direzioni ASL
- Sa02e Unità tutela dei minori
- Sa03a Cimiteri
- Sa04a Pronto soccorso e pronto intervento
- Sa05a Servizi di medicina di laboratorio
- Sa06a Struttura ospedaliera
- Sa07a Consultori Pediatrici
- Sa07b Strutture ambulatoriali
- Sa08a Strutture di ricovero e cura
- Sa09a Strutture psichiatriche
- Sa10a Farmacie
- Sa10b Medici di Medicina Generale
- Sa10c Pediatri libera scelta
- Sa10d Veterinari
- Se02a Centri aggregativi multifunzionali
- Se02b Centri aggregazione giovanili
- Se02c Centri socio ricreativi culturali per anziani
- Se03b Servizi Comunali di accesso per adulti
- Se03c Servizi Comunali specialistici per adulti
- Se03d Servizi di Assistenza Domiciliare per adulti
- Se03e Servizi Residenziali per adulti
- Se03f Servizi Territoriali per adulti
- Se04b Servizi Comunali di accesso per anziani
- Se04c Servizi Comunali specialistici per anziani
- Se04d Servizi di Assistenza Domiciliare per anziani
- Se04e Servizi Residenziali per anziani
- Se04f Servizi Territoriali per anziani
- Se05a Servizi Comunali di accesso per disabili
- Se05b Servizi Comunali specialistici per disabili
- Se05c Servizi di Assistenza Domiciliare per disabili
- Se05d Servizi Residenziali per disabili
- Se05e Servizi Territoriali per disabili
- Se06b Servizi Comunali di accesso per minori
- Se06c Servizi Comunali specialistici per minori
- Se06d Servizi di Assistenza Domiciliare per minori
- Se06e Servizi Residenziali per minori
- Se06f Servizi Territoriali per minori
- Si01a Carabinieri - Caserme e stazioni
- Si01b Carabinieri - Centro detentivo per la permanenza temporanea e assis
- Si01c Carabinieri - Comandi e uffici
- Si02a Forze Armate - Caserme e impianti
- Si02b Forze Armate - Comandi
- Si02c Forze Armate - Scuola militare
- Si03a Guardia di Finanza - Comandi interregionali e regionali
- Si03b Guardia di Finanza - Gruppi e Compagnie
- Si03c Guardia di Finanza - Nuclei regionali e provinciali polizia tributaria
- Si03d Guardia di Finanza - Nuclei speciali
- Si04a Polizia di Stato - Caserme e commissariati
- Si04b Polizia di Stato - Comandi e Posti di P.S.
- Si04c Polizia di Stato - Scuola P.S.
- Si04d Polizia Ferroviaria
- Si04e Polizia frontiera
- Si04f Polizia stradale
- Si04g Questura
- Si05a Polizia Locale - Autoparco e depositi giudiziari
- Si05b Polizia Locale - Comandi e presidi
- Si05c Polizia Locale - Nuclei
- Si05d Polizia Locale - Scuola polizia municipale
- Si05e Polizia Locale - Sezioni
- Si07a Protezione Civile - Aree di esercitazione
- Si07b Protezione Civile - Sedi
- Si08a Vigili del Fuoco - Caserma e uffici
- Sp01a Centri polivalenti
- Sp02b Centri balneari
- Sp02c Centri sportivi
- Sp02e Piscine
- Sp03a Grande impianto
- Sp03c Stadio pubblico o regolato da atto d'asservimento
- Sp04a Strutture sportive oratoriali
- Tu01a Campaggi
- Tu01b Ostelli
- Tu02a Fiera e spazi espositivi
- Un01a Centri ricerca/laboratori di ricerca
- Un02a Accademie e Istituti superiori di studi
- Un02b Incubatori d'impresa
- Un02c Sedi e poli universitari
- Un02d Servizi per studenti
- Ve01a Giardino di quartiere
- Ve01b Giardino pubblico
- Ve01c Parco estensivo
- Ve01d Parco storico
- Ve01e Parco urbano



*Servizi programmati dal Piano Triennale delle Opere Pubbliche (PTOOPP)


















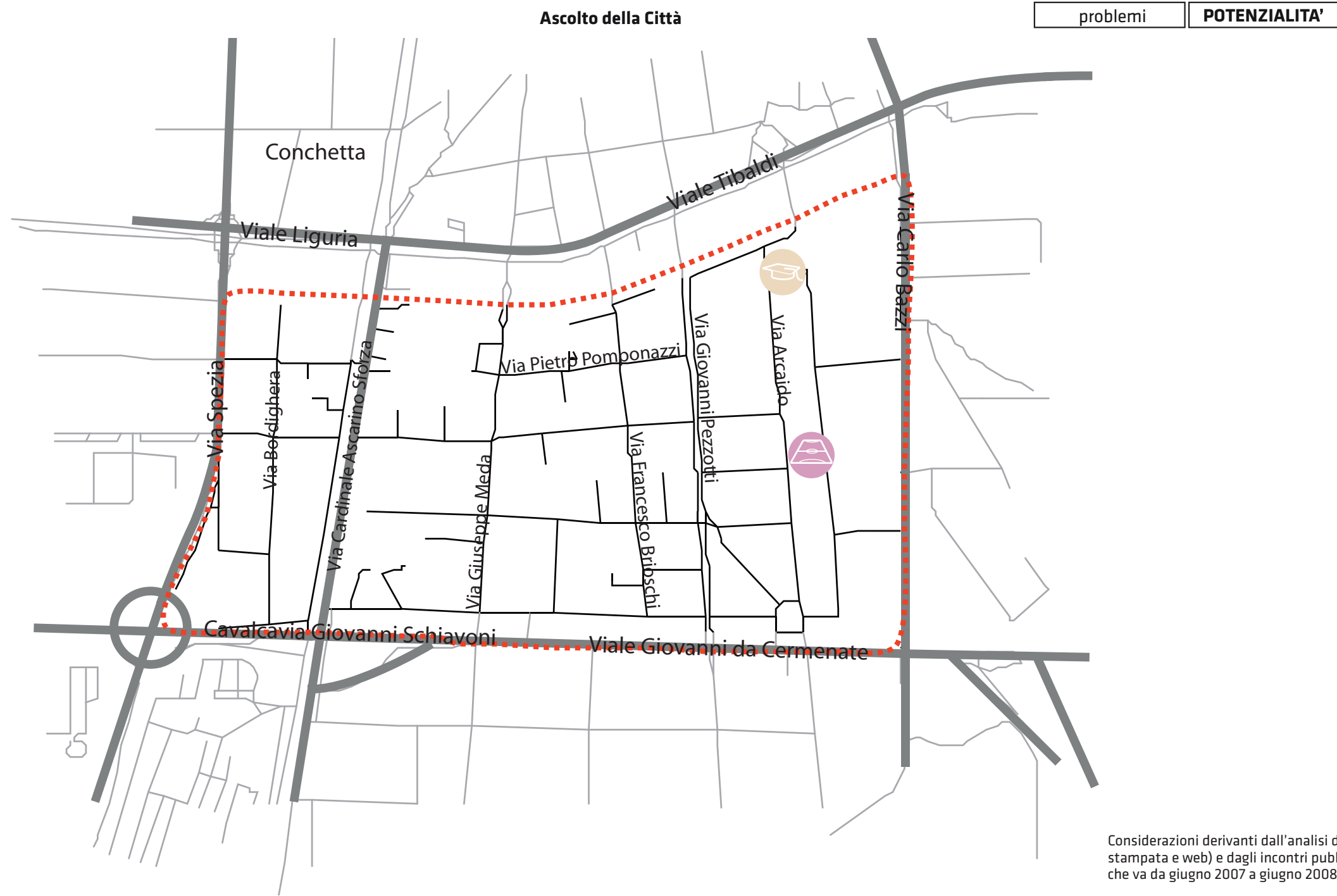
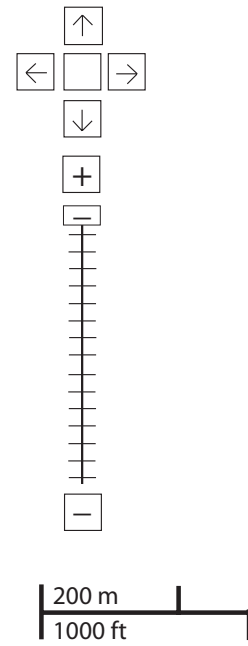
Offerta complessiva servizi

1 Cu04a	1 Is01b	4 Sa10a	1 Se03b	1 Si05b	1 Sp01a	69.197 mq Ve01a	1 Ed02e	2 Am05a	2 At01a	1 Im02a
	2 Is01f		1 Se03e	1 Si05d	2 Sp04a			2 Am08b	3 At02a	2 Im02c
	2 Is03a		2 Se03f					2 Am09a	1 At02b	3 Im02a (sotterraneo)
	1 Is04a		1 Se04d					1 Am09e		
	1 Is05a		1 Se04e							
	1 Is06d		1 Se04f							
	1 Is06g		4 Se05d							
			2 Se05e							
			1 Se06e							

TOT. (mq)	-	-	12.264	-	25.180	11.231	25.943	69.197	-	21.888	10.214	7.549	-	-	-
di cui															
SERVIZI INDISPENSABILI (mq)	-	-	12.264	-	25.180	11.231	25.943	69.197	-	21.888	-	6.102	-	-	-

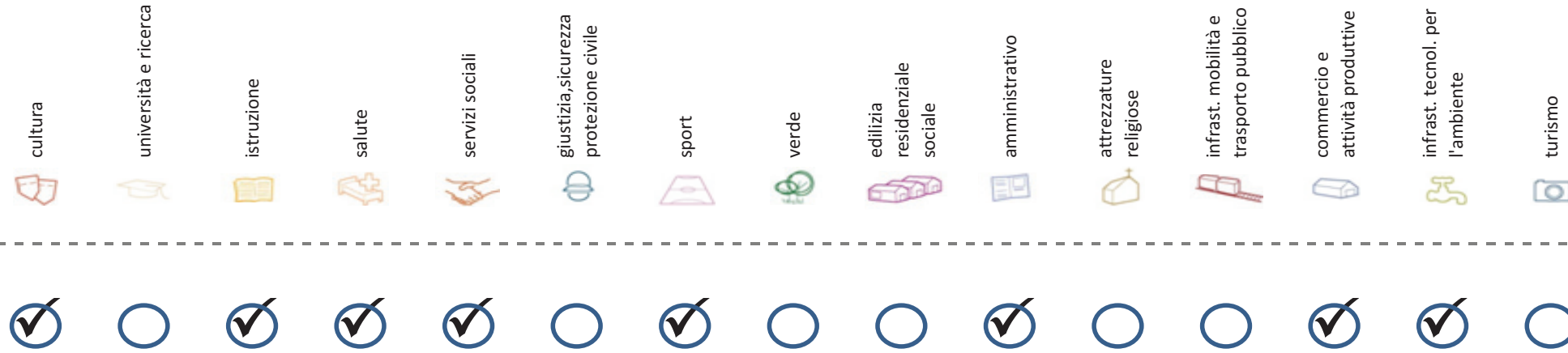
potenzialità

- cultura

- università e ricerca

- istruzione

- salute

- servizi sociali

- giustizia, sicurezza e protezione civile

- sport

- verde

- edilizia residenziale sociale

- amministrativo

- attrezzature religiose

- infrastrutture per mobilità e trasporto pubblico

- commercio e attività produttive

- infrastrutture tecnologiche e per l'ambiente

- turismo




Considerazioni derivanti dall'analisi dei media (carta stampata e web) e dagli incontri pubblici nel periodo che va da giugno 2007 a giugno 2008.

Soddisfazione del bisogno di servizi



Servizi di natura territoriale per cui è possibile misurare il livello di soddisfazione del bisogno in rapporto ai bacini di utenza potenziale

Esprime la quota di popolazione residente nel NIL che, essendo potenzialmente target del servizio, **rischia di non essere servita sulla base dell'offerta presente.**

Ha la funzione di ponderare il bisogno potenzialmente insoddisfatto rilevato "entro il NIL" **rispetto al complessivo bisogno del servizio espresso a livello cittadino.**

Indice sintetico che quantifica il **livello di criticità potenziale del NIL** per il servizio sulla base delle due precedenti misure. La scala va da **0 (bisogno soddisfatto)** a **5 (segnale d'attenzione)**.

Per la metodologia completa si veda il documento **"Il Piano dei Servizi del Comune di Milano – Metodologia e analisi del bisogno di servizi"**

Categoria	Tipologia di servizio	% di bisogno non soddisfatto entro il NIL	% di bisogno non soddisfatto del NIL rispetto al bisogno cittadino	Livello di criticità da 0 a 5
Cultura	Biblioteche di quartiere	0,0%	0,0%	0
	Nidi d'infanzia	28,5%	1,0%	2
Istruzione	Scuole per l'infanzia	58,2%	0,7%	1
	Scuole primarie	17,7%	0,7%	1
	Scuole sec. di I grado	26,4%	1,0%	1
	Consultori pediatrici	100,0%	1,1%	2
Salute	Strutture ambulatoriali	23,1%	0,8%	1
	Farmacie	8,2%	2,1%	1
	Medici di med. generale	0,0%	0,0%	0
	Pediatri di libera scelta	20,6%	0,3%	1
Commercio e att. produttive	Mercati rionali coperti	52,0%	0,8%	1

Categoria	Tipologia di servizio	% di bisogno non soddisfatto entro il NIL	% di bisogno non soddisfatto del NIL rispetto al bisogno cittadino	Livello di criticità da 0 a 5
Servizi sociali	CAM	0,0%	0,0%	0
	CAG	100,0%	1,5%	2
	CSRCA	100,0%	2,4%	3
Sport	Centri sportivi Calcio	5,6%	0,1%	1
	Centri sportivi	4,4%	0,1%	1
	Palestre	25,5%	0,5%	1
	Piscine coperte	0,0%	0,0%	0
Amministrativo	Strut. sport. oratoriali	0,0%	0,0%	0
	Sedi di Milano semplice	44,2%	0,4%	1
	Uffici postali	8,2%	0,3%	1
Infrast. tecnol. per l'ambiente	Riciclerie	0,0%	0,0%	0

indicatori territoriali

Analisi delle superfici

Superficie Totale
(estensione areale totale, al lordo delle strade)
78,62 ha

Aree in trasformazione da PGT
% / ha

Superficie coperta / ha
28,10% / 22,1 ha

Superficie coperta ERP/ ha
% / ha

Aree a verde / ha
% / ha

Analisi mobilità

Mezzi pubblici
Numero fermate metro (FNM,
Passante)
0
Numero fermate mezzi di superficie
22 pari a 0,28 unità/ha

Mobilità Ambiente
Piste ciclabili
m/ab
Superficie sosta veicoli

Analisi esercizi di vicinato

Numero di esercizi di vicinato
133 pari a 1,69 unità/ha

Numero di esercizi commerciali media
struttura di vendita
6 pari a 0,08 unità/ha

Numero di esercizi commerciali grande
struttura di vendita
0 unità

Numero di pubblici esercizi
51 pari a 0,65 unità/ha

Superficie di vendita di esercizi
di vicinato per unità di superficie
territoriale
73 mq/ha pari a 0,49 mq/ab

Superficie di vendita per esercizi
di media distribuzione per unità di
superficie
41mq/ha pari a 0,28 mq/ab

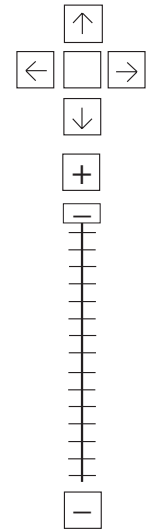
Numero imprese (2007)
106 unità

Caratteristiche NIL

Presenza servizi sovra
NIL
-

Presenza barriere fisiche
(che rendono chiuso il NIL)
-

progettazione locale



200 m
1000 ft

- Legenda**
- Rete stradale
 - Perimetri NIL
 - ... Raggi verdi
 - Verde esistente
 - Verde programmato
 - Parchi regionali
 - Aree pedonali
 - Piani di cintura urbana
 - Ambiti di trasformazione
 - Centralità locali
 - Rete trasporto pubblico esistente
 - Rete trasporto pubblico programmato
 - Fermate MM esistenti
 - Fermate MM programmate



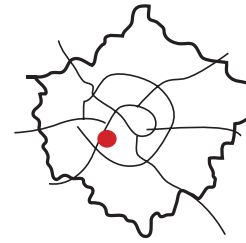
Riqualificazione delle aree a ridosso della ferrovia e della nuova stazione dei treni. Riqualificazione delle aree di margine e confine con i quartieri limitrofi aumentando i punti di accesso pedonale.

Il NIL è parte di un Ambito di Rinnovamento Urbano. E' da prevedere una riqualificazione generale dell'assetto infrastrutturale esistente.

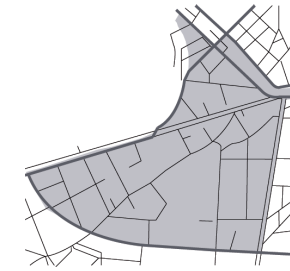
Interventi specifici

- 43/01 Via Preda
Riqualificare e ampliare le superfici pedonali con aree di sosta e superfici verdi
- 43/02 Piazza Caduti del Lavoro
Riqualificare e ampliare le superfici pedonali con aree di sosta e superfici verdi
- 43/03 Via Bazzi
Realizzare nuovi percorsi pedonali di attraversamento (via Marchetti, via Kasman)
- 43/04 Viale Cermenate
Riqualificare e ampliare le superfici pedonali con aree di sosta e superfici verdi

analisi



localizzazione NIL



mappa del NIL

Residenti: **17.038**
Variazione prevista al 2032: 18.002 (+5,7%)

Densità abitativa (ab/km2): **11.482**
Densità prevista al 2032: 12.131

Struttura per età

Bambini (0-5): **1.043 (6,1%)**
Variazione prevista al 2032: 1.012 (-3%)

Minorenni (0-17): **2.424 (14,2%)**
Variazione prevista al 2032: 2.628 (+8,4%)

Giovani (18 - 34): **3.574 (21%)**
Variazione prevista al 2032: 4.116 (+15,2%)

Anziani (65+): **3.418 (20,1%)**
Variazione prevista al 2032: 3.536 (+3,5%)

"Grandi" anziani (85+): **499 (2,9%)**
Variazione prevista al 2032: 755 (+51,3%)

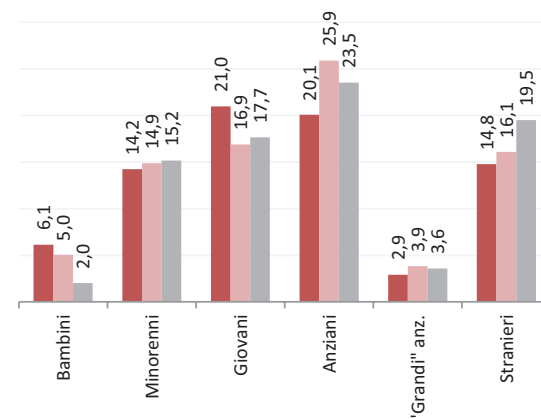
Popolazione straniera

Totale stranieri: **2.516 (14,8%)**

Minorenni tra gli stranieri: **415 (16,5%)**

Cittadinanze prevalenti (% su totale stranieri)

1° Egiziana 304 (12,5%)
2° Filippina 278 (11,4%)
3° Peruviana 203 (8,3%)



Dotazione di servizi

Dotazione servizi: **mq**
Per abitante: mq/ab

Dotazione minima: **mq**
Per abitante: mq/ab

Dotazione min. Milano: **mq**
Per abitante: mq/ab

Destinazione d'uso degli edifici

Residenziale: **50,7%**
A Milano: 60,2%

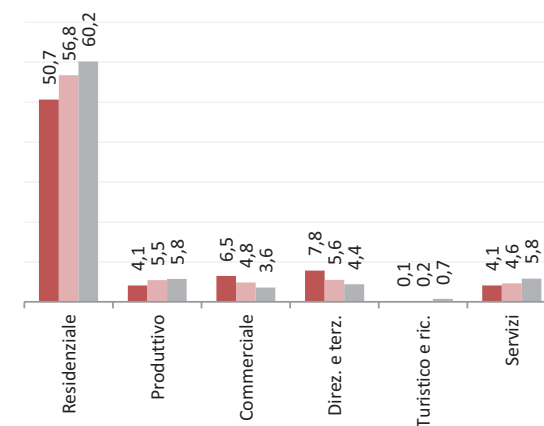
Produttivo: **4,1%**
A Milano: 5,8%

Commerciale: **6,5%**
A Milano: 3,6%

Direzionale e terziario: **7,8%**
A Milano: 4,4%

Turistico e ricettivo: **0,1%**
A Milano: 0,7%

Servizi: **4,1%**
A Milano: 5,8%



Potenzialità

Progetto del Naba di rafforzare la vocazione artistica del quartiere (isola di creatività).

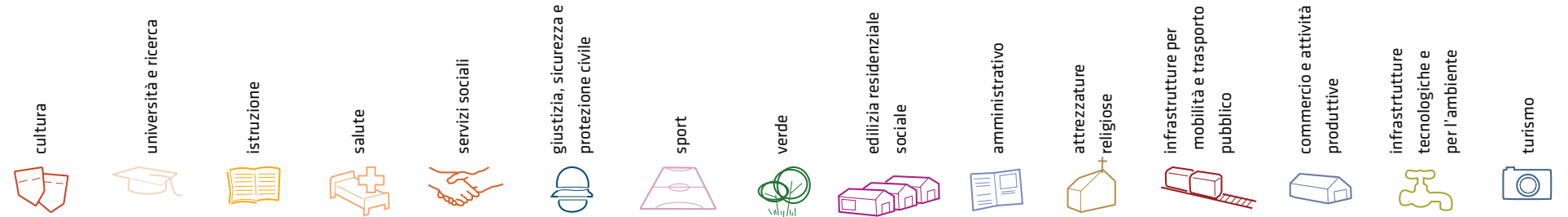
Problemi

Problemi relativi alla sicurezza, protezione civile e giustizia legati alla microcriminalità e problemi di sanità per il degrado della Darsena.

Considerazioni derivanti dall'analisi dei media (carta stampata e web) e dagli incontri pubblici nel periodo che va da giugno 2007 a giugno 2008.

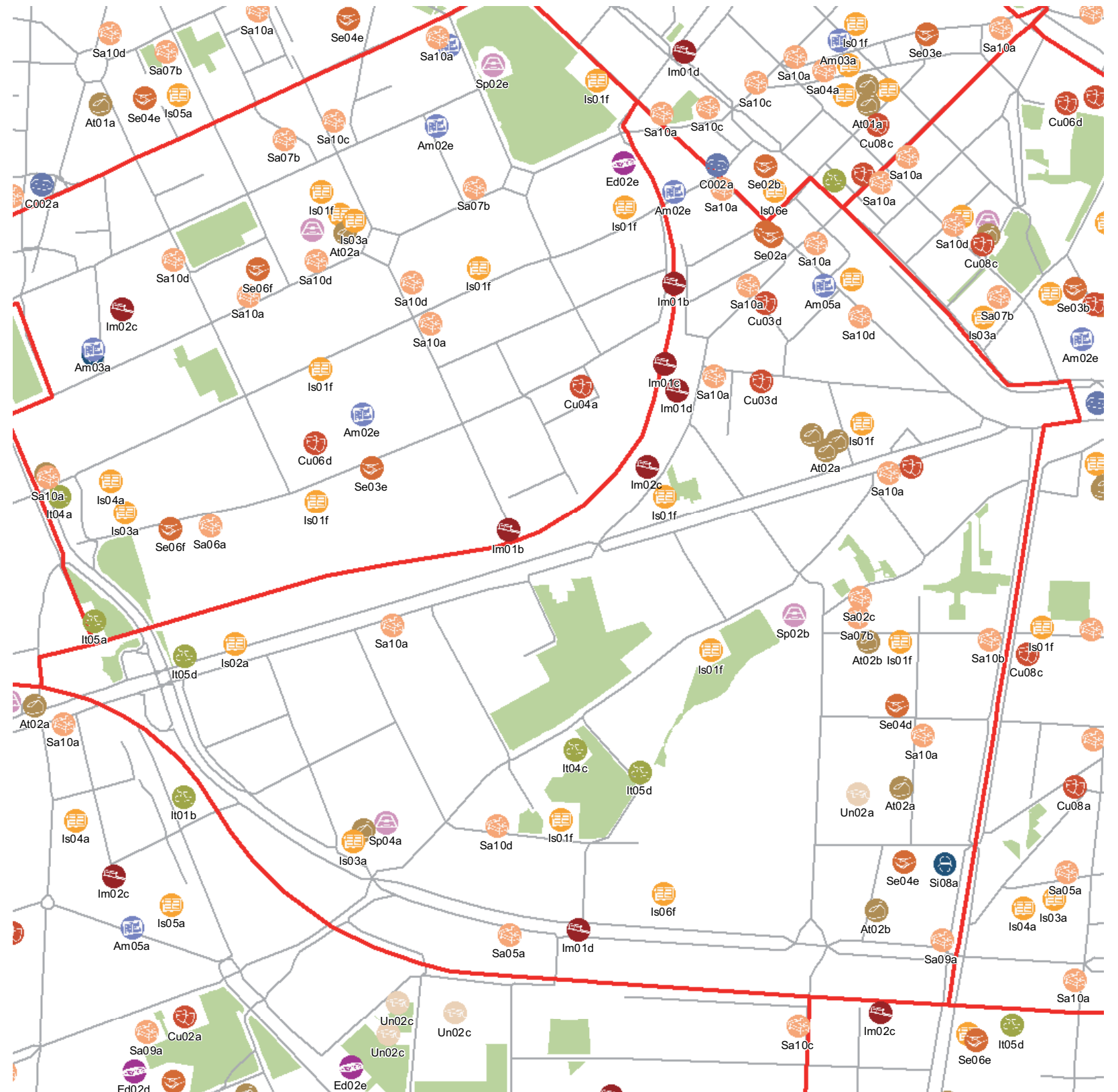
I dati sulla condizione demografica e su servizi ed edifici sono stati elaborati dal Settore Statistica e dal Settore Pianificazione Strategica. I dati sulla percezione dei cittadini derivano dall'analisi dei media (carta stampata e web) e da incontri pubblici appositamente svolti.

servizi esistenti e programmati*



Mappatura

- Am01a Borsari
- Am02a Centro cucina e mensa
- Am02b Consigli di Zona
- Am02c Magazzini e depositi
- Am02d Sedi istituzionali comunali
- Am02e Uffici comunali
- Am03a Consolato
- Am05a Poste - Agenzie di base e uffici succursali
- Am06a Sedi istituzionali provinciali
- Am06b Uffici provinciali
- Am07a Sedi istituzionali regionali
- Am07b Uffici regionali
- Am08a Prefettura
- Am08b Uffici, provveditorati e agenzie statali
- Am09a Acqua potabile uffici
- Am09b Edilizia residenziale uffici
- Am09c Energia elettrica uffici
- Am09d Gas metano uffici
- Am09e Poste e telecomunicazioni uffici
- Am09f Previdenza e assistenza uffici
- Am09g Trasporti e mobilità uffici
- At01a Istituti, opere e fondazioni religiose
- At02a Chiese e santuari cattolici
- At02b Luoghi per il culto e centri di confessioni religiose
- At02c Oratori e opere parrocchiali
- At03a Uffici ecclesiastici
- Co02a Mercati rionali
- Co03a Mercato floricolo
- Co03c Mercato ittico
- Co03d Mercato ortofrutticolo
- Cu01a Associazioni culturali
- Cu02a Centri sociali e ricreativi
- Cu02b Sedi di associazioni socio-culturali e di categoria
- Cu03a Archivi
- Cu03b Biblioteche Centrali
- Cu03c Biblioteche di quartiere
- Cu03d Specialistiche e di conservazione
- Cu03e Centri di documentazione e altre biblioteche
- Cu04a Centri congressi e sale conferenze
- Cu06b Istituti Culturali e monumenti
- Cu06d Musei
- Cu06e Sedi espositive
- Cu07a Scuola di cinema
- Cu07c Scuola di danza
- Cu07d Scuola di musica
- Cu07e Scuola di teatro
- Cu08a Auditorium
- Cu08b Polifunzionale
- Cu08c Teatro
- Ed02b Residenza in locazione a canone convenzionato
- Ed02d Residenza pubblica
- Ed02e Residenza per studenti
- Gi01a Istituti penali
- Gi01b Istituti penali minorili
- Gi02a Tribunale
- Gi02c Uffici giudiziari
- Im01a Aeroporti
- Im01b Scali e depositi ferroviari
- Im01c Stazioni ferroviarie
- Im01d Stazioni MM
- Im02a Parcheggi pertinenziali
- Im02c Parcheggi pubblici esterni alla carreggiata
- Im02d Parcheggi pubblici d'interscambio
- Im02e Parcheggi pubblici per i grandi servizi pubblici
- It01a Depositi autobus, tram e metropolitana
- It01b Depositi e autorimesse (Gestione rifiuti)
- It02a Impianti e sezioni distaccate acqua potabile
- It03a Cabine e impianti gas metano
- It03b Cogeneratori gas metano
- It04a Cabine elettriche
- It04c Stazioni e sottostazioni elettriche
- It04d Unità e poli operativi distribuzione energia elettrica
- It05a Impianti di raccolta rifiuti
- It05c Smaltimento rifiuti
- It05d Impianti smaltimento e recupero rifiuti
- It06a Depuratori
- It06b Sgrigliatori
- Is01a Centro giochi
- Is01b Centro prima infanzia
- Is01e Micronido
- Is01f Nidi d'infanzia
- Is01g Nido aziendale
- Is01h Nido famiglia
- Is02a Scuole di formazione professionale
- Is03a Scuole per l'infanzia
- Is03b Scuole per l'infanzia speciali
- Is03c Scuole per l'infanzia straniere
- Is04a Scuole primarie
- Is04b Scuole primarie speciali
- Is04c Scuole primarie straniere
- Is05a Scuole secondarie inferiori
- Is05b Scuole secondarie inferiori speciali
- Is05c Scuole secondarie inferiori straniere
- Is06a Conservatorio
- Is06b Istituto d'Arte
- Is06c Istituto istruzione superiore
- Is06d Istituto magistrale
- Is06e Istituto professionale
- Is06f Istituto tecnico
- Is06g Liceo
- Is06h Perito
- Is07a Centri di Formazione
- Is07c Enti accreditati di formazione professionale
- Is07d Fondazione Scuole Civiche
- Is07e Tempo per le famiglie
- Is08a Canile
- Sa01a Centri di psicologia del bambino
- Sa02a Centri ASL
- Sa02d Ufficio Relazione con il Pubblico e Direzioni ASL
- Sa02e Unità tutela dei minori
- Sa03a Cimiteri
- Sa04a Pronto soccorso e pronto intervento
- Sa05a Servizi di medicina di laboratorio
- Sa06a Struttura ospedaliera
- Sa07a Consultori Pediatrici
- Sa07b Strutture ambulatoriali
- Sa08a Strutture di ricovero e cura
- Sa09a Strutture psichiatriche
- Sa10a Farmacie
- Sa10b Medici di Medicina Generale
- Sa10c Pediatri libera scelta
- Sa10d Veterinari
- Se02a Centri aggregativi multifunzionali
- Se02b Centri aggregazione giovanili
- Se02c Centri socio ricreativi culturali per anziani
- Se03b Servizi Comunali di accesso per adulti
- Se03c Servizi Comunali specialistici per adulti
- Se03d Servizi di Assistenza Domiciliare per adulti
- Se03e Servizi Residenziali per adulti
- Se03f Servizi Territoriali per adulti
- Se04b Servizi Comunali di accesso per anziani
- Se04c Servizi Comunali specialistici per anziani
- Se04d Servizi di Assistenza Domiciliare per anziani
- Se04e Servizi Residenziali per anziani
- Se04f Servizi Territoriali per anziani
- Se05a Servizi Comunali di accesso per disabili
- Se05b Servizi Comunali specialistici per disabili
- Se05c Servizi di Assistenza Domiciliare per disabili
- Se05d Servizi Residenziali per disabili
- Se05e Servizi Territoriali per disabili
- Se06b Servizi Comunali di accesso per minori
- Se06c Servizi Comunali specialistici per minori
- Se06d Servizi di Assistenza Domiciliare per minori
- Se06e Servizi Residenziali per minori
- Se06f Servizi Territoriali per minori
- Si01a Carabinieri - Caserme e stazioni
- Si01b Carabinieri - Centro detentivo per la permanenza temporanea e assis
- Si01c Carabinieri - Comandi e uffici
- Si02a Forze Armate - Caserme e impianti
- Si02b Forze Armate - Comandi
- Si02c Forze Armate - Scuola militare
- Si03a Guardia di Finanza - Comandi interregionali e regionali
- Si03b Guardia di Finanza - Gruppi e Compagnie
- Si03c Guardia di Finanza - Nuclei regionali e provinciali polizia tributaria
- Si03d Guardia di Finanza - Nuclei speciali
- Si04a Polizia di Stato - Caserme e commissariati
- Si04b Polizia di Stato - Comandi e Posti di P.S.
- Si04c Polizia di Stato - Scuola P.S.
- Si04d Polizia Ferroviaria
- Si04e Polizia frontiera
- Si04f Polizia stradale
- Si04g Questura
- Si05a Polizia Locale - Autoparco e depositi giudiziari
- Si05b Polizia Locale - Comandi e presidi
- Si05c Polizia Locale - Nuclei
- Si05d Polizia Locale - Scuola polizia municipale
- Si05e Polizia Locale - Sezioni
- Si07a Protezione Civile - Aree di esercitazione
- Si07b Protezione Civile - Sedi
- Si08a Vigili del Fuoco - Caserma e uffici
- Sp01a Centri polivalenti
- Sp02b Centri balneari
- Sp02c Centri sportivi
- Sp02e Piscine
- Sp03a Grande impianto
- Sp03c Stadio pubblico o regolato da atto d'asservimento
- Sp04a Strutture sportive oratoriali
- Tu01a Campi
- Tu01b Ostelli
- Tu02a Fiera e spazi espositivi
- Un01a Centri ricerca/laboratori di ricerca
- Un02a Accademie e Istituti superiori di studi
- Un02b Incubatori d'impresa
- Un02c Sedi e poli universitari
- Un02d Servizi per studenti
- Ve01a Giardino di quartiere
- Ve01b Giardino pubblico
- Ve01c Parco estensivo
- Ve01d Parco storico
- Ve01e Parco urbano



*Servizi programmati dal Piano Triennale delle Opere Pubbliche (PTOOPP)



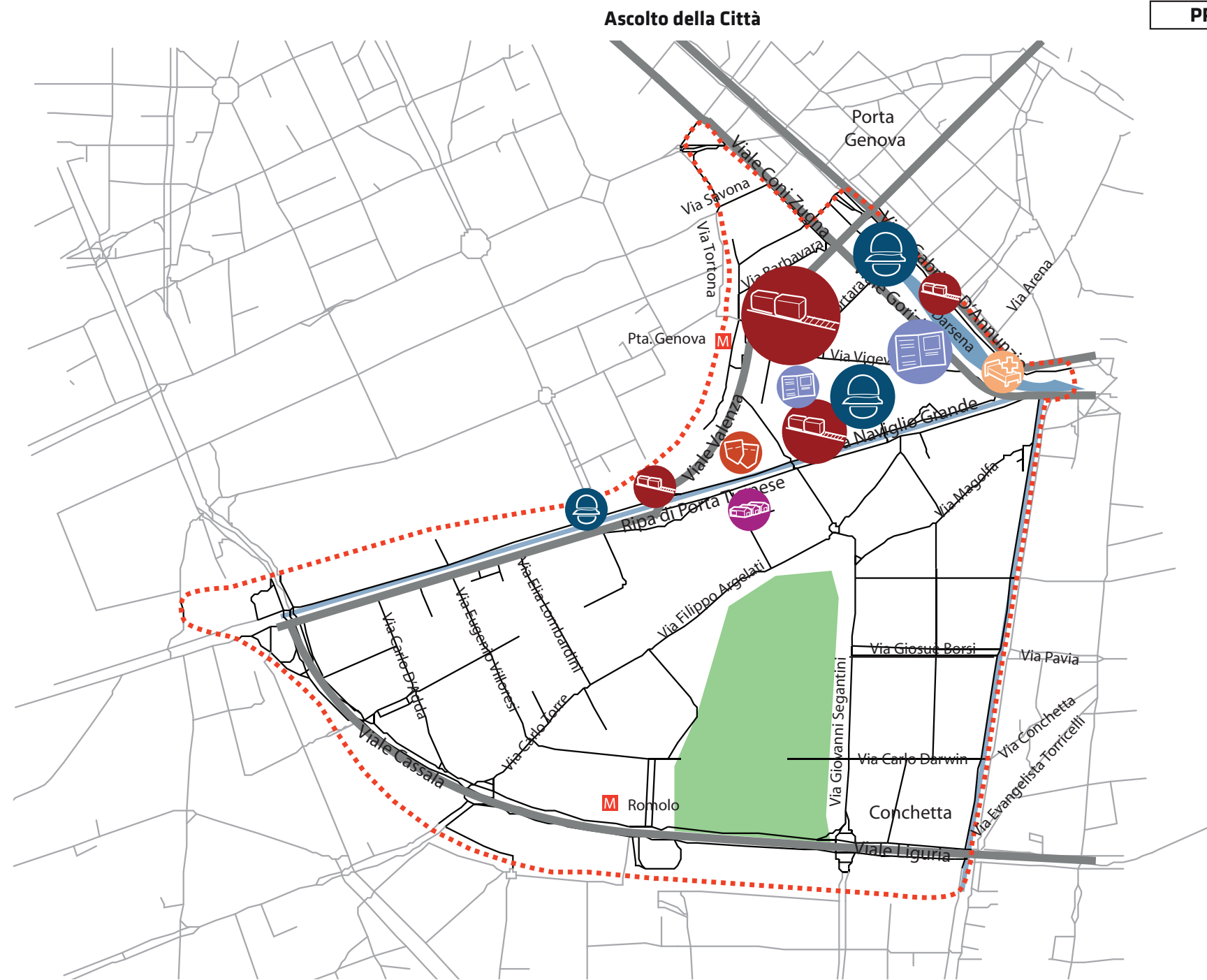
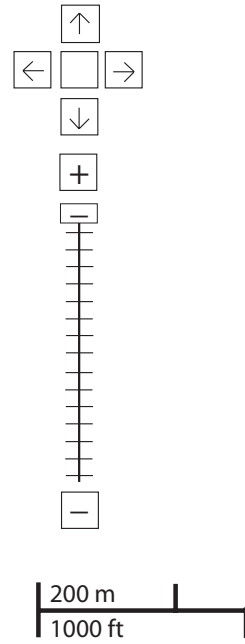
Offerta complessiva servizi

1 Cu02a	2 Un02a	5 Is01f	1 Sa02c	1 Se02a	1 Si08a	1 Sp02b	44.918 mq Ve01a	1 Am02e	1 At01a	2 Im01b	1 It04c
2 Cu03d		1 Is02a	1 Sa05a	1 Se04d		2 Sp04a	36.123 mq Ve01b	1 Am05a	4 At02a	1 Im01c	
1 Cu06d		5 Is03a	1 Sa07b	1 Se04e					2 At02b	2 Im01d	
		1 Is04a	1 Sa09a	2 Se05d						1 Im02c	
		1 Is04b	7 Sa10a							1 Im02a (sotterraneo)	
		1 Is06f	1 Sa10b							1 Im02c (sotterraneo)	
			2 Sa10d								

TOT. (mq)	-	11.444	35.814	3.071	3.317	2.185	8.090	81.041	-	-	8.897	19.615	-	2.183	-
di cui															
SERVIZI INDISPENSABILI (mq)	-	11.444	35.814	2.093	3.317	2.185	8.090	81.041	-	-	-	13.795	-	2.183	-

problemi

- cultura
- università e ricerca
- istruzione
- salute
- servizi sociali
- giustizia, sicurezza e protezione civile
- sport
- verde
- edilizia residenziale sociale
- amministrativo
- attrezzature religiose
- infrastrutture per mobilità e trasporto pubblico
- commercio e attività produttive
- infrastrutture tecnologiche e per l'ambiente
- turismo


















PROBLEMI	potenzialità
-----------------	--------------

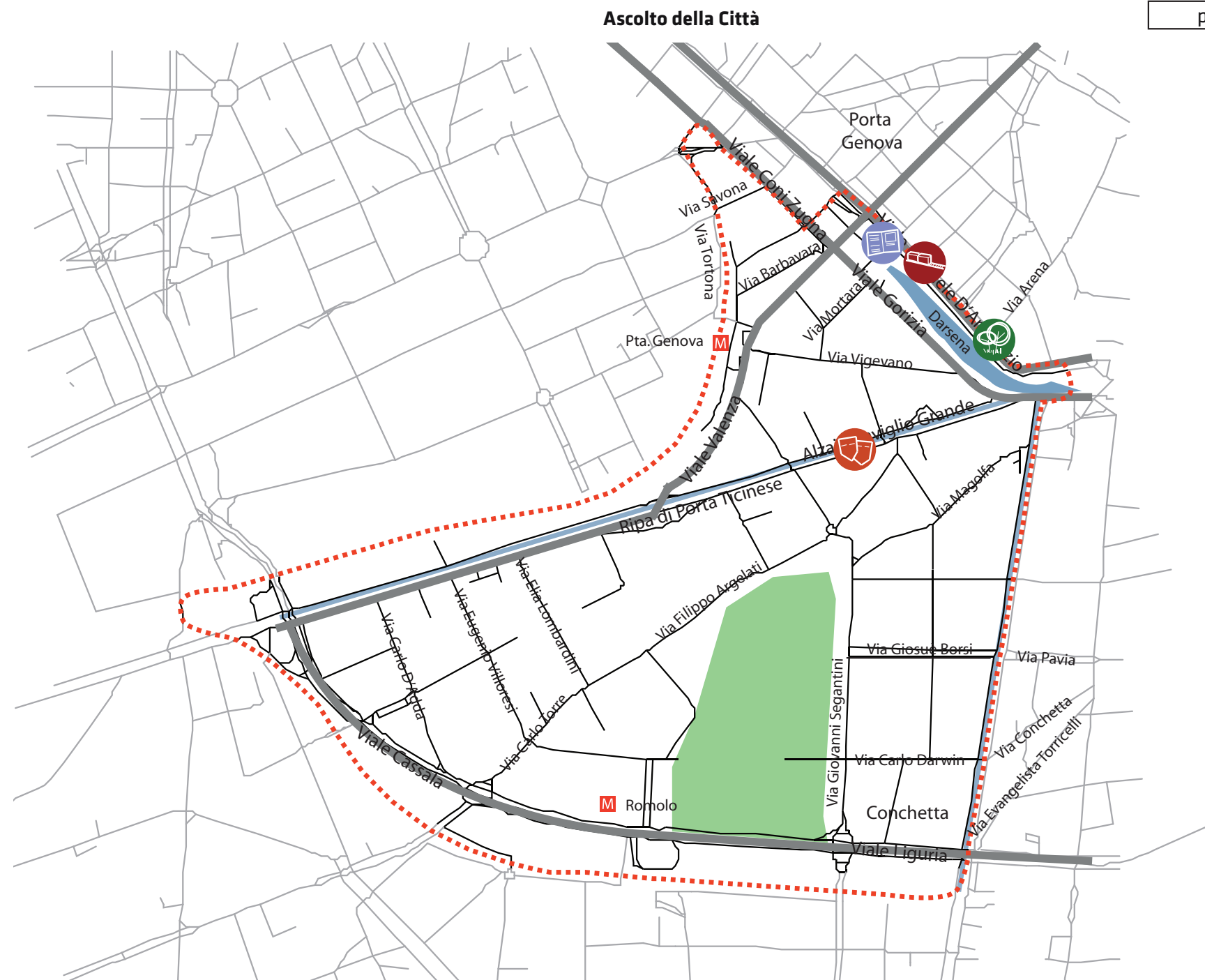
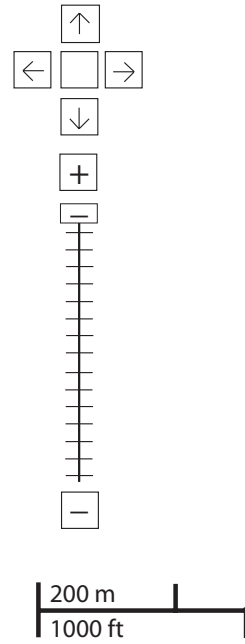
zona 5
reclami relativi alla zona

- 6
- 2

Considerazioni derivanti dall'analisi dei media (carta stampata e web) e dagli incontri pubblici nel periodo che va da giugno 2007 a giugno 2008.

potenzialità

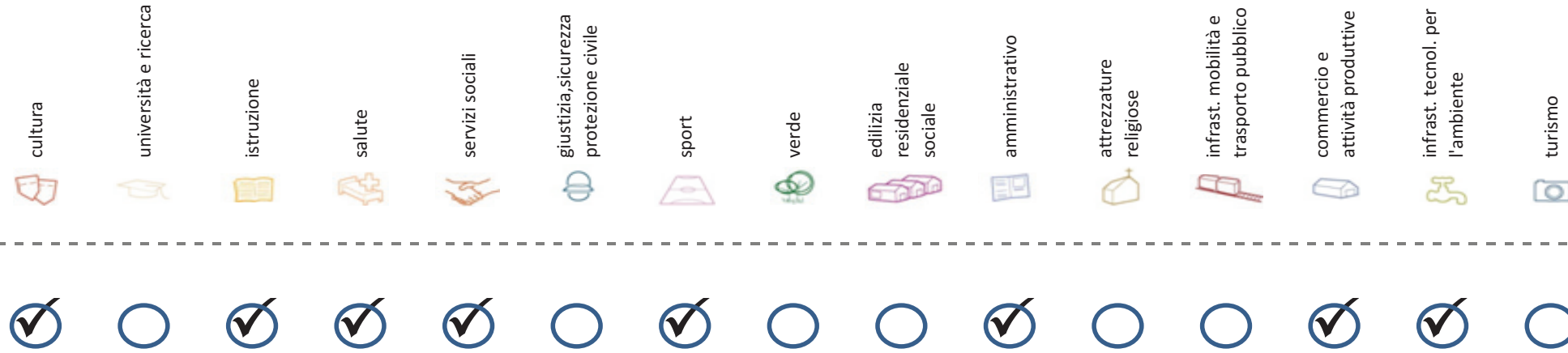
- cultura

- università e ricerca

- istruzione

- salute

- servizi sociali

- giustizia, sicurezza e protezione civile

- sport

- verde

- edilizia residenziale sociale

- amministrativo

- attrezzature religiose

- infrastrutture per mobilità e trasporto pubblico

- commercio e attività produttive

- infrastrutture tecnologiche e per l'ambiente

- turismo




problemi **POTENZIALITA'**

Considerazioni derivanti dall'analisi dei media (carta stampata e web) e dagli incontri pubblici nel periodo che va da giugno 2007 a giugno 2008.

Soddisfazione del bisogno di servizi



Servizi di natura territoriale per cui è possibile misurare il livello di soddisfazione del bisogno in rapporto ai bacini di utenza potenziale

Esprime la quota di popolazione residente nel NIL che, essendo potenzialmente target del servizio, **rischia di non essere servita sulla base dell'offerta presente.**

Ha la funzione di ponderare il bisogno potenzialmente insoddisfatto rilevato "entro il NIL" **rispetto al complessivo bisogno del servizio espresso a livello cittadino.**

Indice sintetico che quantifica il **livello di criticità potenziale del NIL** per il servizio sulla base delle due precedenti misure. La scala va da **0 (bisogno soddisfatto)** a **5 (segnale d'attenzione)**.

Per la metodologia completa si veda il documento **"Il Piano dei Servizi del Comune di Milano – Metodologia e analisi del bisogno di servizi"**

Categoria	Tipologia di servizio	% di bisogno non soddisfatto entro il NIL	% di bisogno non soddisfatto del NIL rispetto al bisogno cittadino	Livello di criticità da 0 a 5
Cultura	Biblioteche di quartiere	64,9%	2,5%	2
	Nidi d'infanzia	20,1%	1,0%	1
Istruzione	Scuole per l'infanzia	64,5%	1,1%	2
	Scuole primarie	19,1%	1,1%	1
	Scuole sec. di I grado	35,3%	1,8%	2
	Consultori pediatrici	99,1%	1,7%	3
Salute	Strutture ambulatoriali	27,7%	1,3%	1
	Farmacie	10,4%	3,6%	1
	Medici di med. generale	0,0%	0,0%	0
	Pediatri di libera scelta	58,9%	1,4%	2
Commercio e att. produttive	Mercati rionali coperti	46,3%	1,0%	1

Categoria	Tipologia di servizio	% di bisogno non soddisfatto entro il NIL	% di bisogno non soddisfatto del NIL rispetto al bisogno cittadino	Livello di criticità da 0 a 5
Servizi sociali	CAM	11,2%	0,4%	1
	CAG	27,5%	0,6%	1
Sport	CSRCA	100,0%	2,8%	3
	Centri sportivi Calcio	75,4%	2,1%	3
	Centri sportivi	48,3%	2,0%	2
	Palestre	54,8%	1,4%	1
Amministrativo	Piscine coperte	0,0%	0,0%	0
	Strut. sport. oratoriali	0,0%	0,0%	0
	Sedi di Milano semplice	96,7%	1,3%	2
Infrast. tecnol. per l'ambiente	Uffici postali	39,5%	1,8%	2
	Riciclerie	0,0%	0,0%	0

indicatori territoriali

Analisi delle superfici

Superficie Totale
(estensione areale totale, al lordo delle strade)
148,39 ha

Aree in trasformazione da PGT
% / ha

Superficie coperta / ha
29,41% / 43,6 ha

Superficie coperta ERP/ ha
% / ha

Aree a verde / ha
% / ha

Analisi mobilità

Mezzi pubblici
Numero fermate metro (FNM,
Passante)
2
Numero fermate mezzi di superficie
58 pari a 0,39 unità/ha

Mobilità Ambiente
Piste ciclabili
m/ab
Superficie sosta veicoli

Analisi esercizi di vicinato

Numero di esercizi di vicinato
414 pari a 2,79 unità/ha

**Numero di esercizi commerciali media
struttura di vendita**
19 pari a 0,13 unità/ha

**Numero di esercizi commerciali grande
struttura di vendita**
1 unità

Numero di pubblici esercizi
194 pari a 1,31 unità/ha

**Superficie di vendita di esercizi
di vicinato per unità di superficie
territoriale**
150 mq/ha pari a 1,42 mq/ab

**Superficie di vendita per esercizi
di media distribuzione per unità di
superficie**
73 mq/ha pari a 0,69 mq/ab

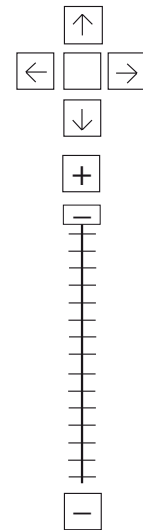
Numero imprese (2007)
194 unità

Caratteristiche NIL

**Presenza servizi sovra
NIL**
Università, Centri ricerca

Presenza barriere fisiche
(che rendono chiuso il NIL)
-

trasformazioni in corso



200 m
1000 ft

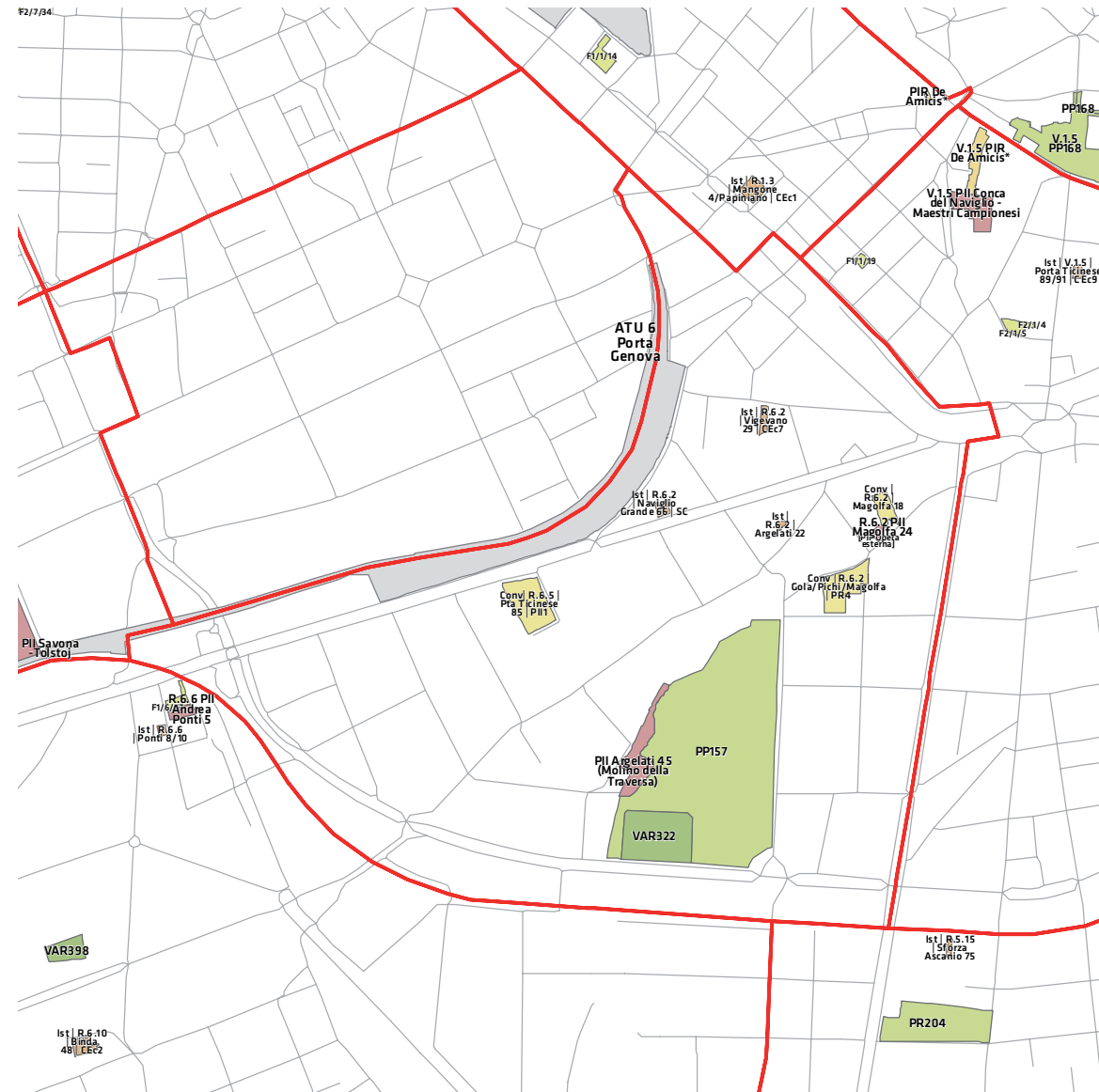
Legenda

- Rete stradale
- Perimetri NIL
- ATU
- Piano delle alienazioni
- Accordi di Programma
- Accordo Quadro
- Bando
- Convenzione
- Istanza
- Progetti viabilistici Expo
- PA
- PA Obbligatori
- PCC in deroga
- PII e opere esterne
- PIR
- PRECU
- PRU
- Protocollo di Intesa
- VAR
- Zona C

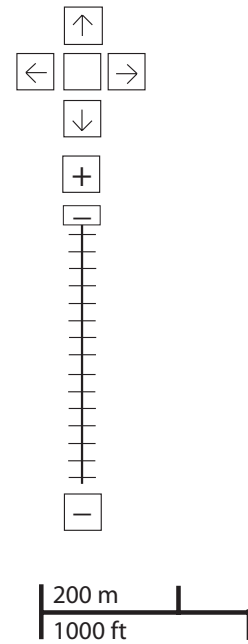
Denominazione	St	superficie lorda di pavimento						funzioni compatibili
		totale	residenza	commercio	terziario	ricettivo	produttivo	
Conv R.6.2 Gola/Pichi/Magolfa PR4	-	-	-	-	-	-	-	-
Conv R.6.2 Magolfa 18	-	-	-	-	-	-	-	-
Conv R.6.5 Pta Ticinese 85 PII1	-	-	-	-	-	-	-	-
Ist R.6.2 Argelati 22	-	-	-	-	-	-	-	-
Ist R.6.2 Naviglio Grande 66	-	-	-	-	-	-	-	-
Ist R.6.2 Vigevano 29 CEc7	-	-	-	-	-	-	-	-
PII Argelati 45 (Molino Traversa)	3885	1763	748	523	-	-	492	-
PII Magolfa 24	573	373	336	-	37	-	-	-
PP157 via Segantini - Sieroterapico	110110	27733	23159	-	-	-	-	4574
VAR 322 v.le Liguria (ITIS Giorgi)	16247	16247	-	-	-	-	-	16247

Nome	Standard totale (mq)	Cessione/asservimento aree	Cessione/asservimento parcheggi	Standard monetizzato (mq)	Standard qualitativo (tipologia)	Standard qualitativo (mq eq.)	Opere aggiuntive	Urbanizzazione primaria/secondaria
PII Argelati 45	1427	1427						
PII Magolfa 24	407	102		305				
PII/Opera Esterna Magolfa 24								Infrastruttura viaria
PP 157 via Segantini-Sieroter.	98966							

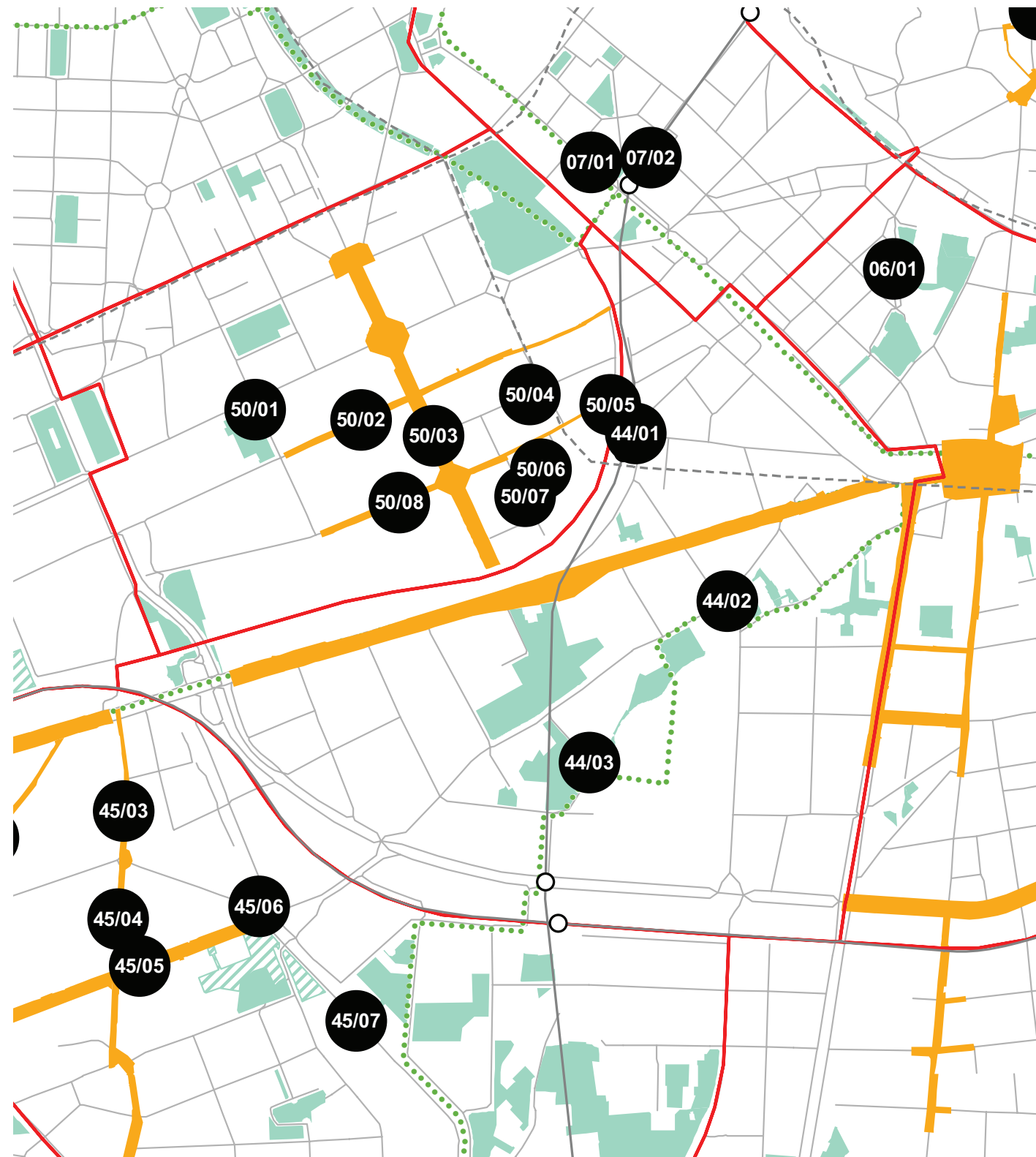
stima della popolazione a fine insediamento														n° componenti					
classi d'età																			
0-2	3-5	6-10	11-13	14-16	17-18	19-24	25-34	35-44	45-54	55-64	65-74	75+	Tot	1	2	3	4	5+	Tot
-	-	-	-	-	-	-	-	-	-	-	-	-	-	-	-	-	-	-	-
-	-	-	-	-	-	-	-	-	-	-	-	-	-	-	-	-	-	-	-
-	-	-	-	-	-	-	-	-	-	-	-	-	-	-	-	-	-	-	-
-	-	-	-	-	-	-	-	-	-	-	-	-	-	-	-	-	-	-	-
1	1	1	0	0	0	1	3	3	3	2	1	0	16	2	2	2	1	0	7
-	-	-	-	-	-	-	1	2	1	1	-	-	5	1	1	1	1	0	4
21	20	27	14	14	8	32	88	107	85	54	28	14	512	65	56	50	35	9	215
-	-	-	-	-	-	-	-	-	-	-	-	-	-	-	-	-	-	-	-



progettazione locale



- Legenda**
- Rete stradale
 - Perimetri NIL
 - ... Raggi verdi
 - Verde esistente
 - Verde programmato
 - Parchi regionali
 - Aree pedonali
 - Piani di cintura urbana
 - Ambiti di trasformazione
 - Centralità locali
 - Rete trasporto pubblico esistente
 - - - Rete trasporto pubblico programmato
 - Fermate MM esistenti
 - Fermate MM programmate



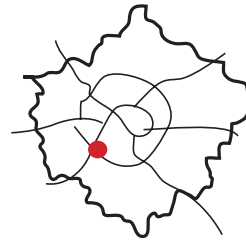
Generale riqualificazione delle sponde dei Navigli e delle superfici pubbliche affacciate su di esse. Connessione verde tra il parco dei Navigli ed il parco dell'Istituto Sieroterapico lungo il tratto sud di via Argelati e sua riqualificazione. Riqualificazione di Piazza Arcole, luogo di cerniera tra i due Navigli come nuova potenziale centralità di quartiere.

Il NIL è parte di un Ambito di Rinnovamento Urbano. E' da prevedere una riqualificazione generale dell'assetto infrastrutturale esistente.

Interventi specifici

- 44/01 Piazzale Stazione di Porta Genova
Riqualificare e ampliare le superfici pedonali con aree di sosta e superfici verdi
- 44/02 Piazza Arcole
Riqualificare e ampliare le superfici pedonali con aree di sosta e superfici verdi
- 44/03 Via Argelati
Riqualificare e ampliare le superfici pedonali con aree di sosta e superfici verdi

analisi



localizzazione NIL



mappa del NIL

Residenti: **13.077**
Variazione prevista al 2032: 10.596 (-19%)

Densità abitativa (ab/km2): **8.193**
Densità prevista al 2032: 6.638

Struttura per età

Bambini (0-5): **694 (5,3%)**
Variazione prevista al 2032: 514 (-25,9%)

Minorenni (0-17): **1.950 (14,9%)**
Variazione prevista al 2032: 1.372 (-29,6%)

Giovani (18 - 34): **2.451 (18,7%)**
Variazione prevista al 2032: 2.190 (-10,6%)

Anziani (65+): **2.996 (22,9%)**
Variazione prevista al 2032: 3.009 (+0,4%)

"Grandi" anziani (85+): **343 (2,6%)**
Variazione prevista al 2032: 910 (+165,3%)

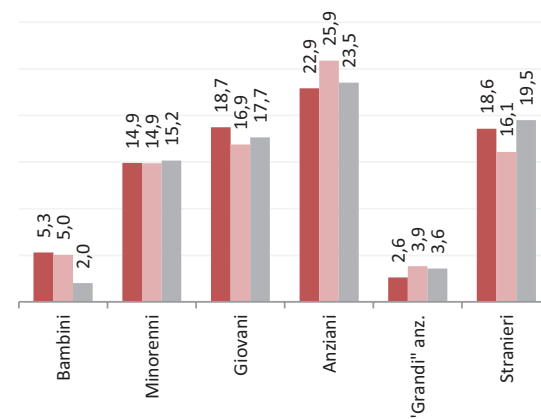
Popolazione straniera

Totale stranieri: **2.428 (18,6%)**

Minorenni tra gli stranieri: **523 (21,5%)**

Cittadinanze prevalenti (% su totale stranieri)

1° Egiziana 536 (26,3%)
2° Filippina 289 (14,2%)
3° Peruviana 185 (9,1%)



Dotazione di servizi

Dotazione servizi: **mq**
Per abitante: mq/ab

Dotazione minima: **mq**
Per abitante: mq/ab

Dotazione min. Milano: **mq**
Per abitante: mq/ab

Destinazione d'uso degli edifici

Residenziale: **47,9%**
A Milano: 60,2%

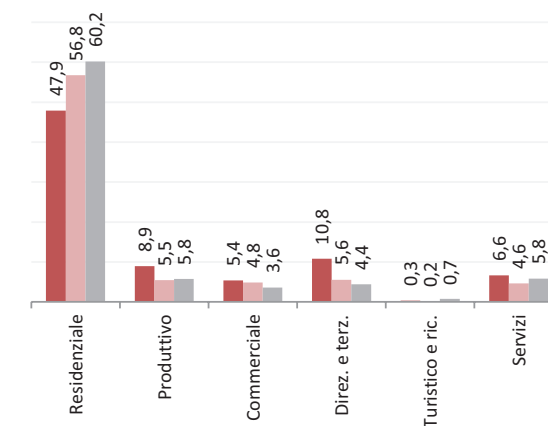
Produttivo: **8,9%**
A Milano: 5,8%

Commerciale: **5,4%**
A Milano: 3,6%

Direzionale e terziario: **10,8%**
A Milano: 4,4%

Turistico e ricettivo: **0,3%**
A Milano: 0,7%

Servizi: **6,6%**
A Milano: 5,8%



Potenzialità

La "Canottieri Milano" propone un Masterplan per la riqualificazione delle sponde del Naviglio; lo scalo di S. Cristoforo sta acquistando crescente importanza; stanno nascendo diverse iniziative di housing sociale.


Problemi

Presenza di una discarica ed un edificio incompiuto delle FS contribuiscono ad aumentare il degrado della zona e le pratiche illegali. Scarsa manutenzione del parco vicino a via Ettore Ponti.

Considerazioni derivanti dall'analisi dei media (carta stampata e web) e dagli incontri pubblici nel periodo che va da giugno 2007 a giugno 2008.

I dati sulla condizione demografica e su servizi ed edifici sono stati elaborati dal Settore Statistica e dal Settore Pianificazione Strategica. I dati sulla percezione dei cittadini derivano dall'analisi dei media (carta stampata e web) e da incontri pubblici appositamente svolti.

servizi esistenti e programmati*



Mappatura

- Am01a Borsari
- Am02a Centro cucina e mensa
- Am02b Consigli di Zona
- Am02c Magazzini e depositi
- Am02d Sedi istituzionali comunali
- Am02e Uffici comunali
- Am03a Consolato
- Am05a Poste - Agenzie di base e uffici succursali
- Am06a Sedi istituzionali provinciali
- Am06b Uffici provinciali
- Am07a Sedi istituzionali regionali
- Am07b Uffici regionali
- Am08a Prefettura
- Am08b Uffici, provveditorati e agenzie statali
- Am09a Acqua potabile uffici
- Am09b Edilizia residenziale uffici
- Am09c Energia elettrica uffici
- Am09d Gas metano uffici
- Am09e Poste e telecomunicazioni uffici
- Am09f Previdenza e assistenza uffici
- Am09g Trasporti e mobilità uffici
- At01a Istituti, opere e fondazioni religiose
- At02a Chiese e santuari cattolici
- At02b Luoghi per il culto e centri di confessioni religiose
- At02c Oratori e opere parrocchiali
- At03a Uffici ecclesiastici
- Co02a Mercati rionali
- Co03b Mercato floricolo
- Co03c Mercato ittico
- Co03d Mercato ortofrutticolo
- Cu01a Associazioni culturali
- Cu02a Centri sociali e ricreativi
- Cu02b Sedi di associazioni socio-culturali e di categoria
- Cu03a Archivi
- Cu03b Biblioteche Centrali
- Cu03c Biblioteche di quartiere
- Cu03d Specialistiche e di conservazione
- Cu03e Centri di documentazione e altre biblioteche
- Cu04a Centri congressi e sale conferenze
- Cu06b Istituti Culturali e monumenti
- Cu06d Musei
- Cu06e Sedi espositive
- Cu07b Scuola di cinema
- Cu07c Scuola di danza
- Cu07d Scuola di musica
- Cu07e Scuola di teatro
- Cu08a Auditorium
- Cu08b Polifunzionale
- Cu08c Teatro
- Ed02b Residenza in locazione a canone convenzionato
- Ed02d Residenza pubblica
- Ed02e Residenza per studenti
- Gi01a Istituti penali
- Gi01b Istituti penali minorili
- Gi02a Tribunali
- Gi02c Uffici giudiziari
- Im01a Aeroporti
- Im01b Scali e depositi ferroviari
- Im01c Stazioni ferroviarie
- Im01d Stazioni MM
- Im02a Parcheggi pertinenziali
- Im02c Parcheggi pubblici esterni alla carreggiata
- Im02d Parcheggi pubblici d'interscambio
- Im02e Parcheggi pubblici per i grandi servizi pubblici
- It01a Depositi autobus, tram e metropolitana
- It01b Depositi e autorimesse (Gestione rifiuti)
- It02a Impianti e sezioni distaccate acqua potabile
- It03a Cabine e impianti gas metano
- It03b Cogeneratori gas metano
- It04a Cabine elettriche
- It04c Stazioni e sottostazioni elettriche
- It04d Unità e poli operativi distribuzione energia elettrica
- It05a Impianti di raccolta rifiuti
- It05c Smaltimento rifiuti
- It05d Impianti smaltimento e recupero rifiuti
- It06a Depuratori
- It06b Sgrigliatori
- Is01a Centro giochi
- Is01b Centro prima infanzia
- Is01c Micronido
- Is01d Nidi d'infanzia
- Is01g Nido aziendale
- Is01h Nido famiglia
- Is02a Scuole di formazione professionale
- Is03a Scuole per l'infanzia
- Is03b Scuole per l'infanzia speciali
- Is03c Scuole per l'infanzia straniere
- Is04a Scuole primarie
- Is04b Scuole primarie speciali
- Is04c Scuole primarie straniere
- Is05a Scuole secondarie inferiori
- Is05b Scuole secondarie inferiori speciali
- Is05c Scuole secondarie inferiori straniere
- Is06a Conservatorio
- Is06b Istituto d'Arte
- Is06c Istituto Istruzione superiore
- Is06d Istituto magistrale
- Is06e Istituto professionale
- Is06f Istituto tecnico
- Is06g Liceo
- Is06h Perito
- Is07a Centri di Formazione
- Is07c Enti accreditati di formazione professionale
- Is07d Fondazione Scuole Civiche
- Is08a Tempo per le famiglie
- Sa01a Canile
- Sa02a Centri di psicologia del bambino
- Sa02c Centri ASL
- Sa02d Ufficio Relazione con il Pubblico e Direzioni ASL
- Sa02e Unità tutela dei minori
- Sa03a Cimiteri
- Sa04a Pronto soccorso e pronto intervento
- Sa05a Servizi di medicina di laboratorio
- Sa06a Struttura ospedaliera
- Sa07a Consultori Pediatrici
- Sa07b Strutture ambulatoriali
- Sa08a Strutture di ricovero e cura
- Sa09a Strutture psichiatriche
- Sa10a Farmacie
- Sa10b Medici di Medicina Generale
- Sa10c Pediatri libera scelta
- Sa10d Veterinari
- Se02a Centri aggregativi multifunzionali
- Se02b Centri aggregazione giovanili
- Se02c Centri socio ricreativi culturali per anziani
- Se03b Servizi Comunali di accesso per adulti
- Se03c Servizi Comunali specialistici per adulti
- Se03d Servizi di Assistenza Domiciliare per adulti
- Se03e Servizi Residenziali per adulti
- Se03f Servizi Territoriali per adulti
- Se04b Servizi Comunali di accesso per anziani
- Se04c Servizi Comunali specialistici per anziani
- Se04d Servizi di Assistenza Domiciliare per anziani
- Se04e Servizi Residenziali per anziani
- Se04f Servizi Territoriali per anziani
- Se05a Servizi Comunali di accesso per disabili
- Se05b Servizi Comunali specialistici per disabili
- Se05c Servizi di Assistenza Domiciliare per disabili
- Se05d Servizi Residenziali per disabili
- Se05e Servizi Territoriali per disabili
- Se06b Servizi Comunali di accesso per minori
- Se06c Servizi Comunali specialistici per minori
- Se06d Servizi di Assistenza Domiciliare per minori
- Se06e Servizi Residenziali per minori
- Se06f Servizi Territoriali per minori
- Si01a Carabinieri - Caserme e stazioni
- Si01b Carabinieri - Centro detentivo per la permanenza temporanea e assis
- Si01c Carabinieri - Comandi e uffici
- Si02a Forze Armate - Caserme e impianti
- Si02b Forze Armate - Comandi
- Si02c Forze Armate - Scuola militare
- Si03a Guardia di Finanza - Comandi interregionali e regionali
- Si03b Guardia di Finanza - Gruppi e Compagnie
- Si03c Guardia di Finanza - Nuclei regionali e provinciali polizia tributaria
- Si03d Guardia di Finanza - Nuclei speciali
- Si04a Polizia di Stato - Caserme e commissariati
- Si04b Polizia di Stato - Comandi e Posti di P.S.
- Si04c Polizia di Stato - Scuola P.S.
- Si04d Polizia Ferroviaria
- Si04e Polizia frontiera
- Si04f Polizia stradale
- Si04g Questura
- Si05a Polizia Locale - Autoparco e depositi giudiziari
- Si05b Polizia Locale - Comandi e presidi
- Si05c Polizia Locale - Nuclei
- Si05d Polizia Locale - Scuola polizia municipale
- Si05e Polizia Locale - Sezioni
- Si07a Protezione Civile - Aree di esercitazione
- Si07b Protezione Civile - Sedi
- Si08a Vigili del Fuoco - Caserma e uffici
- Sp01a Centri polivalenti
- Sp02b Centri balneari
- Sp02c Centri sportivi
- Sp03a Piscine
- Sp03c Grande impianto
- Sp04a Stadio pubblico o regolato da atto d'asservimento
- Tu01a Campi
- Tu01b Ostelli
- Tu02a Fiera e spazi espositivi
- Un01a Centri ricerca/laboratori di ricerca
- Un02a Accademie e Istituti superiori di studi
- Un02b Incubatori d'impresa
- Un02c Sedi e poli universitari
- Un02d Servizi per studenti
- Ve01a Giardino di quartiere
- Ve01b Giardino pubblico
- Ve01c Parco estensivo
- Ve01d Parco storico
- Ve01e Parco urbano



*Servizi programmati dal Piano Triennale delle Opere Pubbliche (PTOOPP)



Offerta complessiva servizi

2 Cu02a	1 Un02a	6 Is01f	1 Sa05a	1 Se03e		4 Sp01a	89.452 mq Ve01a	1 Ed02d	1 Am05a	2 At02a	4 Im02c	1 It01b
2 Cu02b	3 Un02c	4 Is03a	1 Sa07b	2 Se04e		2 Sp04a	57.999 mq Ve01b	2 Ed02e	1 Am09a	1 At02b	1 Im02d	1 It02a
1 Cu03d		1 Is04a	1 Sa09a	1 Se05d							1 Im02a (sotterraneo)	
1 Cu06e		1 Is05a	4 Sa10a	1 Se05e								
1 Cu08c		1 Is06e	1 Sa10c	1 Se06e								
			1 Sa10d	1 Se06f								

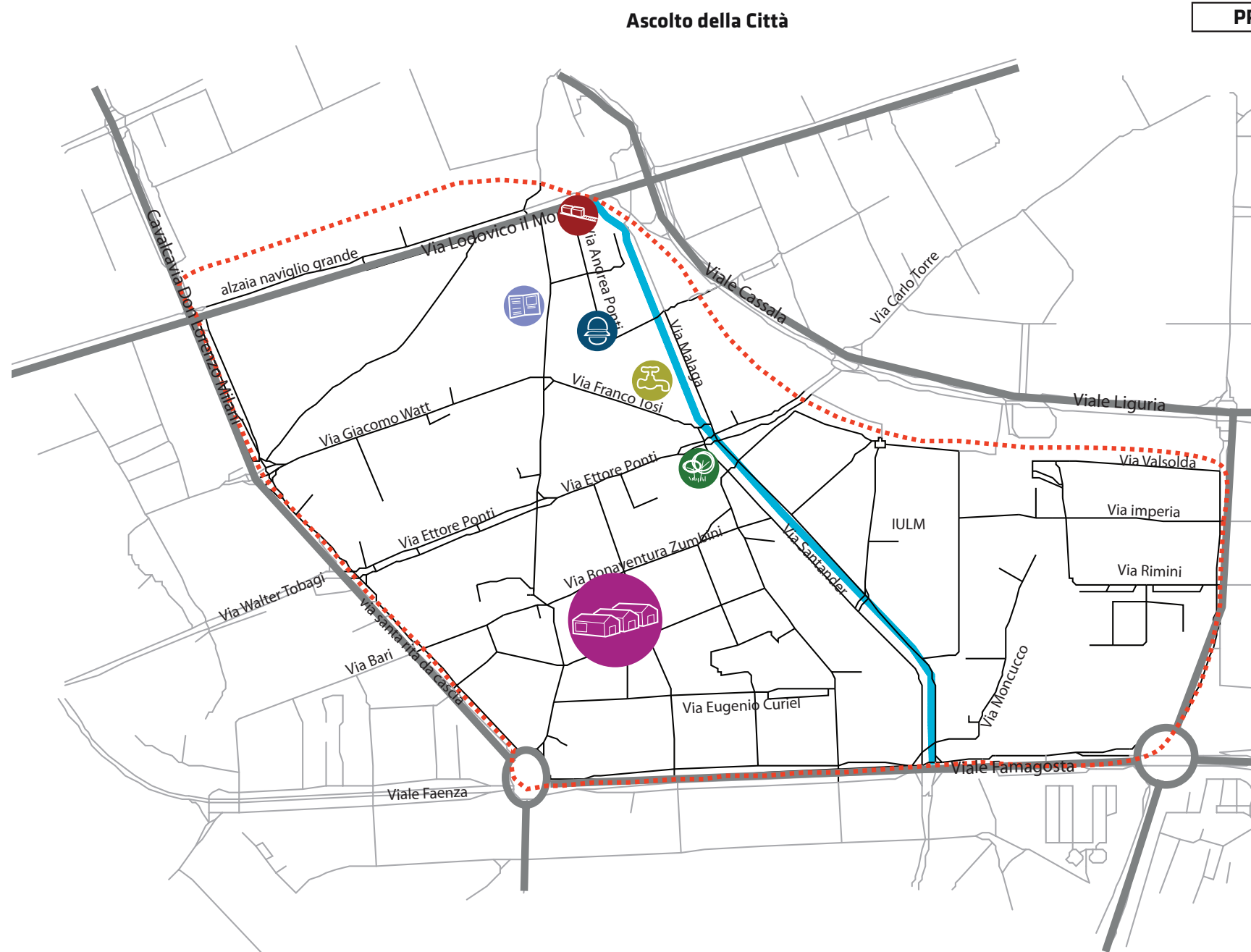
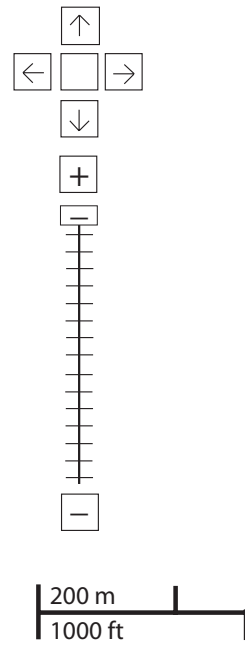
TOT. (mq)
di cui

SERVIZI INDISPENSABILI (mq)

10.909	18.146	51.982	3.155	9.147	-	63.617	147.451	10.362	-	7.577	16.069	-	9.599	-
2.856	18.146	51.982	3.155	9.147	-	63.617	147.451	8.328	-	-	16.069	-	9.599	-

problemi

- cultura
- università e ricerca
- istruzione
- salute
- servizi sociali
- giustizia, sicurezza e protezione civile
- sport
- verde
- edilizia residenziale sociale
- amministrativo
- attrezzature religiose
- infrastrutture per mobilità e trasporto pubblico
- commercio e attività produttive
- infrastrutture tecnologiche e per l'ambiente
- turismo


















PROBLEMI potenzialità

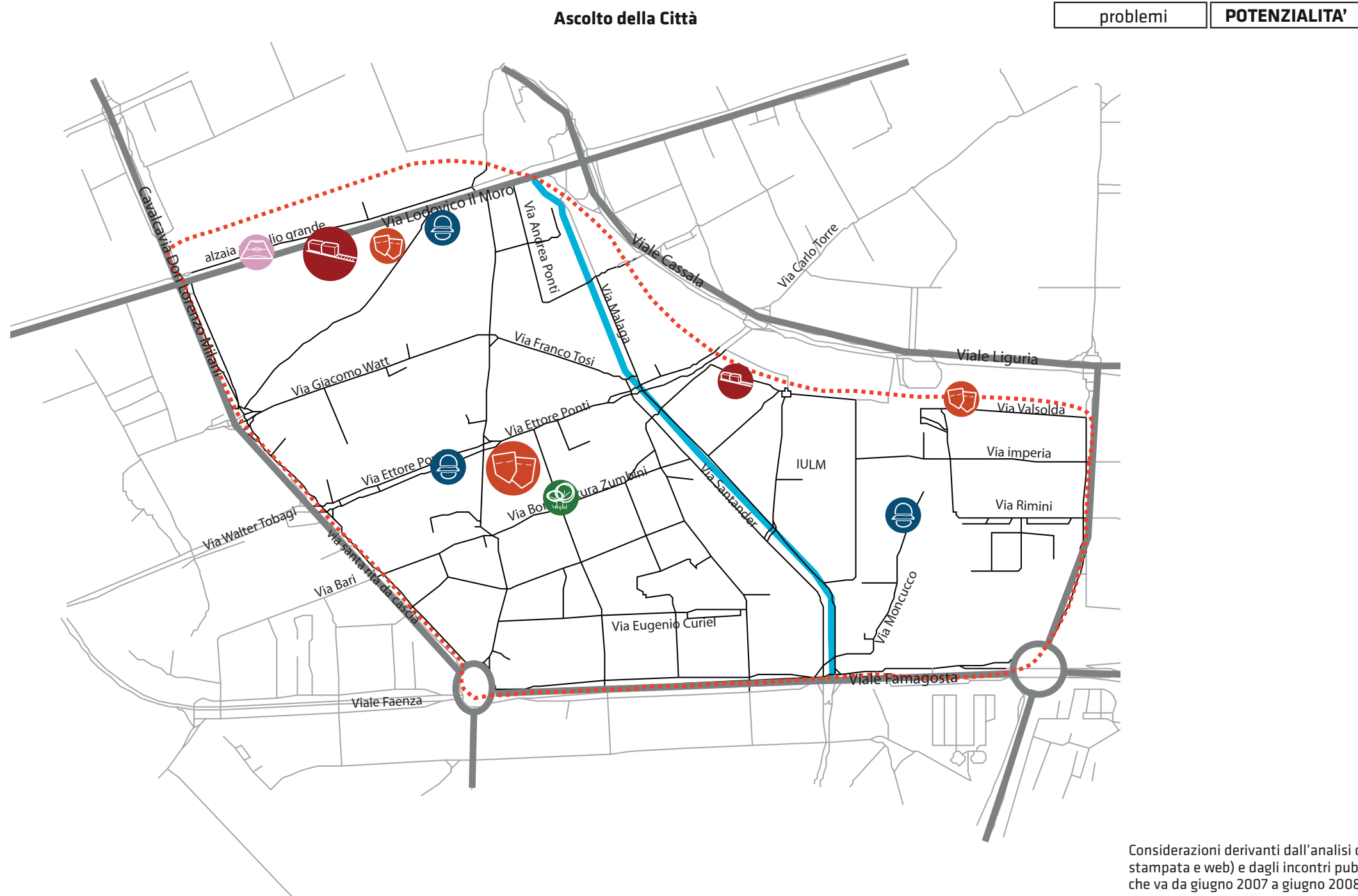
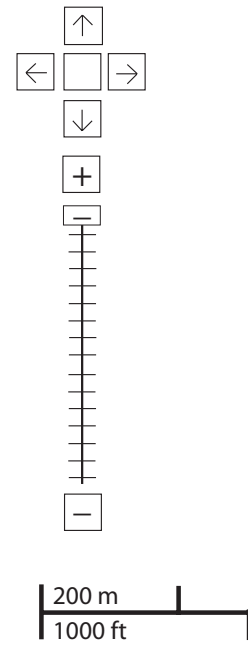
zona 6
reclami relativi alla zona

- 5
- 1
- 2

Considerazioni derivanti dall'analisi dei media (carta stampata e web) e dagli incontri pubblici nel periodo che va da giugno 2007 a giugno 2008.

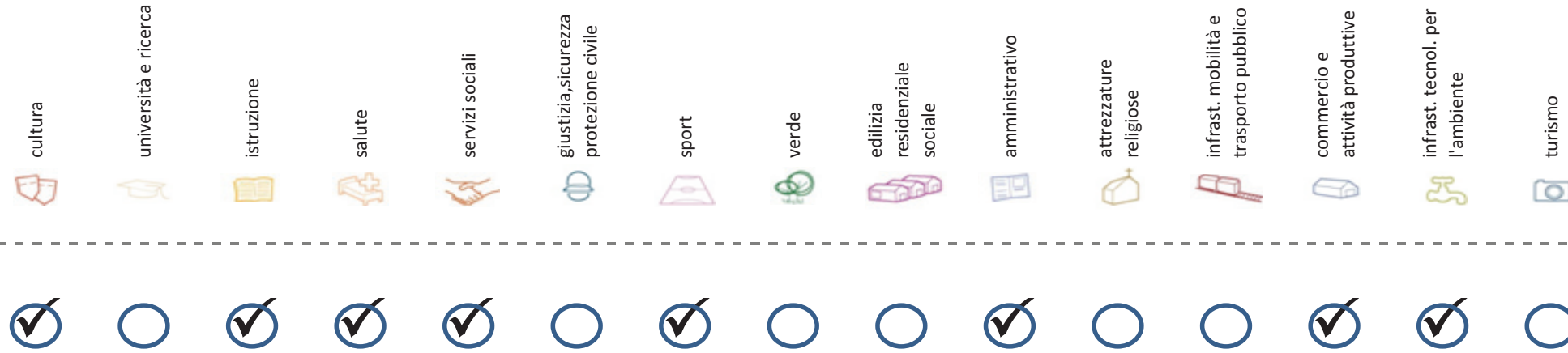
potenzialità

- cultura

- università e ricerca

- istruzione

- salute

- servizi sociali

- giustizia, sicurezza e protezione civile

- sport

- verde

- edilizia residenziale sociale

- amministrativo

- attrezzature religiose

- infrastrutture per mobilità e trasporto pubblico

- commercio e attività produttive

- infrastrutture tecnologiche e per l'ambiente

- turismo




Considerazioni derivanti dall'analisi dei media (carta stampata e web) e dagli incontri pubblici nel periodo che va da giugno 2007 a giugno 2008.

Soddisfazione del bisogno di servizi



Servizi di natura territoriale per cui è possibile misurare il livello di soddisfazione del bisogno in rapporto ai bacini di utenza potenziale

Esprime la quota di popolazione residente nel NIL che, essendo potenzialmente target del servizio, **rischia di non essere servita sulla base dell'offerta presente.**

Ha la funzione di ponderare il bisogno potenzialmente insoddisfatto rilevato "entro il NIL" **rispetto al complessivo bisogno del servizio espresso a livello cittadino.**

Indice sintetico che quantifica il **livello di criticità potenziale del NIL** per il servizio sulla base delle due precedenti misure. La scala va da **0 (bisogno soddisfatto)** a **5 (segnale d'attenzione)**.

Per la metodologia completa si veda il documento **"Il Piano dei Servizi del Comune di Milano – Metodologia e analisi del bisogno di servizi"**

Categoria	Tipologia di servizio	% di bisogno non soddisfatto entro il NIL	% di bisogno non soddisfatto del NIL rispetto al bisogno cittadino	Livello di criticità da 0 a 5
Cultura	Biblioteche di quartiere	52,8%	1,6%	2
	Nidi d'infanzia	22,5%	0,9%	1
Istruzione	Scuole per l'infanzia	61,4%	1,0%	1
	Scuole primarie	46,2%	2,5%	3
	Scuole sec. di I grado	34,6%	1,6%	2
	Consultori pediatrici	100,0%	1,4%	2
Salute	Strutture ambulatoriali	27,8%	1,0%	1
	Farmacie	21,6%	5,9%	1
	Medici di med. generale	1,8%	0,4%	1
	Pediatri di libera scelta	21,4%	0,5%	1
Commercio e att. produttive	Mercati rionali coperti	99,2%	1,6%	3

Categoria	Tipologia di servizio	% di bisogno non soddisfatto entro il NIL	% di bisogno non soddisfatto del NIL rispetto al bisogno cittadino	Livello di criticità da 0 a 5
Servizi sociali	CAM	50,9%	1,3%	1
	CAG	74,4%	1,4%	2
Sport	CSRCA	36,1%	0,8%	1
	Centri sportivi Calcio	0,0%	0,0%	0
	Centri sportivi	0,0%	0,0%	0
	Palestre	78,5%	1,6%	2
Amministrativo	Piscine coperte	0,0%	0,0%	0
	Strut. sport. oratoriali	2,1%	0,2%	1
	Sedi di Milano semplice	100,0%	1,0%	2
Infrast. tecnol. per l'ambiente	Uffici postali	37,9%	1,3%	1
	Riciclerie	0,0%	0,0%	0

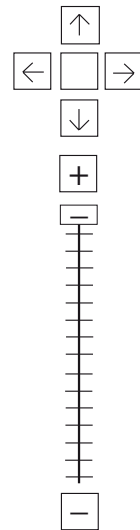
indicatori territoriali

Analisi delle superfici	Analisi mobilità	Analisi esercizi di vicinato	Caratteristiche NIL
<p>Superficie Totale (estensione areale totale, al lordo delle strade) 159,62 ha</p> <p>Aree in trasformazione da PGT % / ha</p> <p>Superficie coperta / ha 28,07% / 44,8 ha</p> <p>Superficie coperta ERP/ ha % / ha</p> <p>Aree a verde / ha % / ha</p>	<p>Mezzi pubblici Numero fermate metro (FNM, Passante) 0 Numero fermate mezzi di superficie 37 pari a 0,23 unità/ha</p> <p>Mobilità Ambiente Piste ciclabili m/ab Superficie sosta veicoli</p>	<p>Numero di esercizi di vicinato 163 pari a 1,02 unità/ha</p> <p>Numero di esercizi commerciali media struttura di vendita 7 pari a 0,04 unità/ha</p> <p>Numero di esercizi commerciali grande struttura di vendita 0 unità</p> <p>Numero di pubblici esercizi 73 pari a 0,46 unità/ha</p> <p>Superficie di vendita di esercizi di vicinato per unità di superficie territoriale 60 mq/ha pari a 0,78 mq/ab</p> <p>Superficie di vendita per esercizi di media distribuzione per unità di superficie 29 mq/ha pari a 0,37 mq/ab</p> <p>Numero imprese (2007) 98 unità</p>	<p>Presenza servizi sovra NIL Università, Centri ricerca</p> <p>Presenza barriere fisiche (che rendono chiuso il NIL) -</p>

trasformazioni in corso

Denominazione	St	superficie lorda di pavimento						
		totale	residenza	commercio	terziario	ricettivo	produttivo	funzioni compatibili
Ist R.6.10 Binda 48 CEc2	-	-	-	-	-	-	-	-
Ist R.6.6 Ponti 8/10	-	-	-	-	-	-	-	-
PII Andrea Ponti 5	800	1683	1333	-	150	-	200	-
VAR 398 via Watt 15	3850	3850	-	-	-	-	3850	-
Piano delle Alienazioni F1/6/77	-	-	-	-	-	-	-	-

stima della popolazione a fine insediamento																			
classi d'età													n° componenti						
0-2	3-5	6-10	11-13	14-16	17-18	19-24	25-34	35-44	45-54	55-64	65-74	75+	Tot	1	2	3	4	5+	Tot
-	-	-	-	-	-	-	-	-	-	-	-	-	-	-	-	-	-	-	-
-	-	-	-	-	-	-	-	-	-	-	-	-	-	-	-	-	-	-	-
1	1	2	1	1	0	2	5	6	5	3	2	1	30	4	3	3	2	1	13
-	-	-	-	-	-	-	-	-	-	-	-	-	-	-	-	-	-	-	-
-	-	-	-	-	-	-	-	-	-	-	-	-	-	-	-	-	-	-	-



200 m
1000 ft

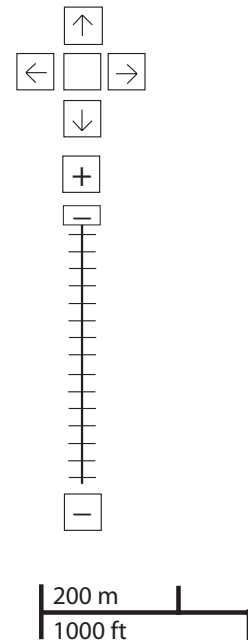
Legenda

- Rete stradale
- Perimetri NIL
- ATU
- Piano delle alienazioni
- Accordi di Programma
- Accordo Quadro
- Bando
- Convenzione
- Istanza
- Progetti viabilistici Expo
- PA
- PA Obbligatorie
- PCC in deroga
- PII e opere esterne
- PIR
- PRECU
- PRU
- Protocollo di Intesa
- VAR
- Zona C

Nome	Standard totale (mq)	Cessione/asservimento aree	Cessione/asservimento parcheggi	Standard monetizzato (mq)	Standard qualitativo (tipologia)	Standard qualitativo (mq eq.)	Opere aggiuntive	Urbanizzazione primaria/secondaria
PII Andrea Ponti 5	1.627	370		1.257				



progettazione locale



- Legenda**
- Rete stradale
 - Perimetri NIL
 - ... Raggi verdi
 - Verde esistente
 - Verde programmato
 - Parchi regionali
 - Aree pedonali
 - Piani di cintura urbana
 - Ambiti di trasformazione
 - Centralità locali
 - Rete trasporto pubblico esistente
 - Rete trasporto pubblico programmato
 - Fermate MM esistenti
 - Fermate MM programmate

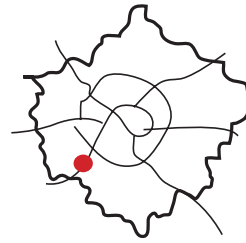
Riqualificazione del parterre centrale di via Ettore Ponti e sua prosecuzione fino a piazza Bilbao e intersezione di via Santa Rita da Cascia. Riqualificazione degli assi storici di via Morimondo e via Pestalozzi/via Binda aumentando e riqualificando le superfici pedonali. Riqualificazione delle sponde dello scolmatore del Naviglio Grande con percorsi ciclo pedonali ed aree verdi sulle vie Santander e Malaga, prosecuzione di quest'ultima a via Ludovico il Moro.

Il NIL è parte di un Ambito di Rinnovamento Urbano. E' da prevedere una riqualificazione generale dell'assetto infrastrutturale esistente.

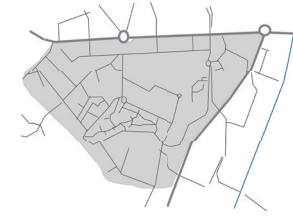
Interventi specifici

- 45/01 Via Santa Rita da Cascia
Riqualificare e ampliare le superfici pedonali per incentivare il commercio al dettaglio
- 45/02 Via Morimondo
Riqualificare e ampliare le superfici pedonali con aree di sosta e superfici verdi
- 45/03 Via Pestalozzi
Riqualificare e ampliare le superfici pedonali per incentivare il commercio al dettaglio
- 45/04 Via Binda
Riqualificare e ampliare le superfici pedonali per incentivare il commercio al dettaglio
- 45/05 Via Ettore Ponti
Riqualificare e ampliare le superfici pedonali con aree di sosta e superfici verdi
- 45/06 Piazza Bilbao
Riqualificare e ampliare le superfici pedonali con aree di sosta e superfici verdi
- 45/07 Via Santander
Riqualificare e ampliare le superfici pedonali con aree di sosta e superfici verdi
- 45/08 Piazza Miani
Riqualificare e ampliare le superfici pedonali per incentivare il commercio al dettaglio

analisi



localizzazione NIL



mappa del NIL

Residenti: **16.974**
Variazione prevista al 2032: 14.438 (-14,9%)

Densità abitativa (ab/km2): **8.460**
Densità prevista al 2032: 7.196

Struttura per età

Bambini (0-5): **608 (3,6%)**
Variazione prevista al 2032: 428 (-29,6%)

Minorenni (0-17): **2.323 (13,7%)**
Variazione prevista al 2032: 1.647 (-29,1%)

Giovani (18 - 34): **2.654 (15,6%)**
Variazione prevista al 2032: 2.340 (-11,8%)

Anziani (65+): **5.247 (30,9%)**
Variazione prevista al 2032: 5.202 (-0,9%)

"Grandi" anziani (85+): **601 (3,5%)**
Variazione prevista al 2032: 1.478 (+145,9%)

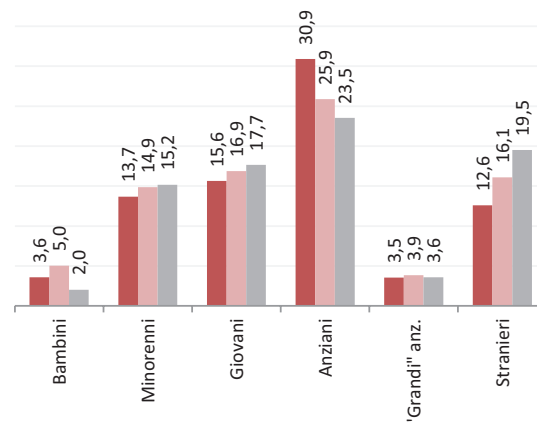
Popolazione straniera

Totale stranieri: **2.137 (12,6%)**

Minorenni tra gli stranieri: **669 (31,3%)**

Cittadinanze prevalenti (% su totale stranieri)

1° Egiziana	536 (724,3%)
2° Marocchina	234 (316,2%)
3° Filippina	219 (295,9%)



Dotazione di servizi

Dotazione servizi: **mq**
Per abitante: mq/ab

Dotazione minima: **mq**
Per abitante: mq/ab

Dotazione min. Milano: **mq**
Per abitante: mq/ab

Destinazione d'uso degli edifici

Residenziale: **51,7%**
A Milano: 60,2%

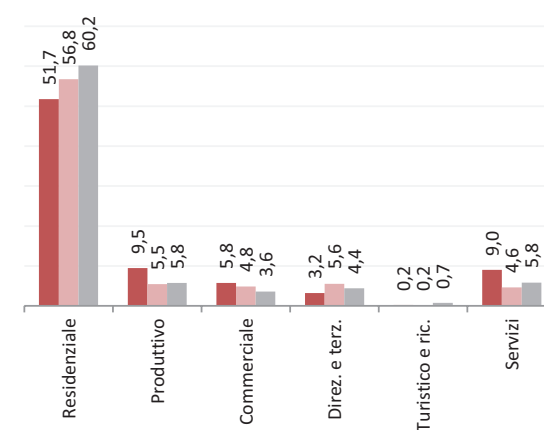
Produttivo: **9,5%**
A Milano: 5,8%

Commerciale: **5,8%**
A Milano: 3,6%

Direzionale e terziario: **3,2%**
A Milano: 4,4%

Turistico e ricettivo: **0,2%**
A Milano: 0,7%

Servizi: **9,0%**
A Milano: 5,8%



Potenzialità

Presenza di abitazioni a basso costo
Apertura circolo Arci
Progetto sul Parco Teramo.


Problemi

I residenti lamentano mancanza di servizi, iniziative e luoghi per il tempo libero.
Problemi nei quartieri popolari e problemi di viabilità in via Ovada.

Considerazioni derivanti dall'analisi dei media (carta stampata e web) e dagli incontri pubblici nel periodo che va da giugno 2007 a giugno 2008.

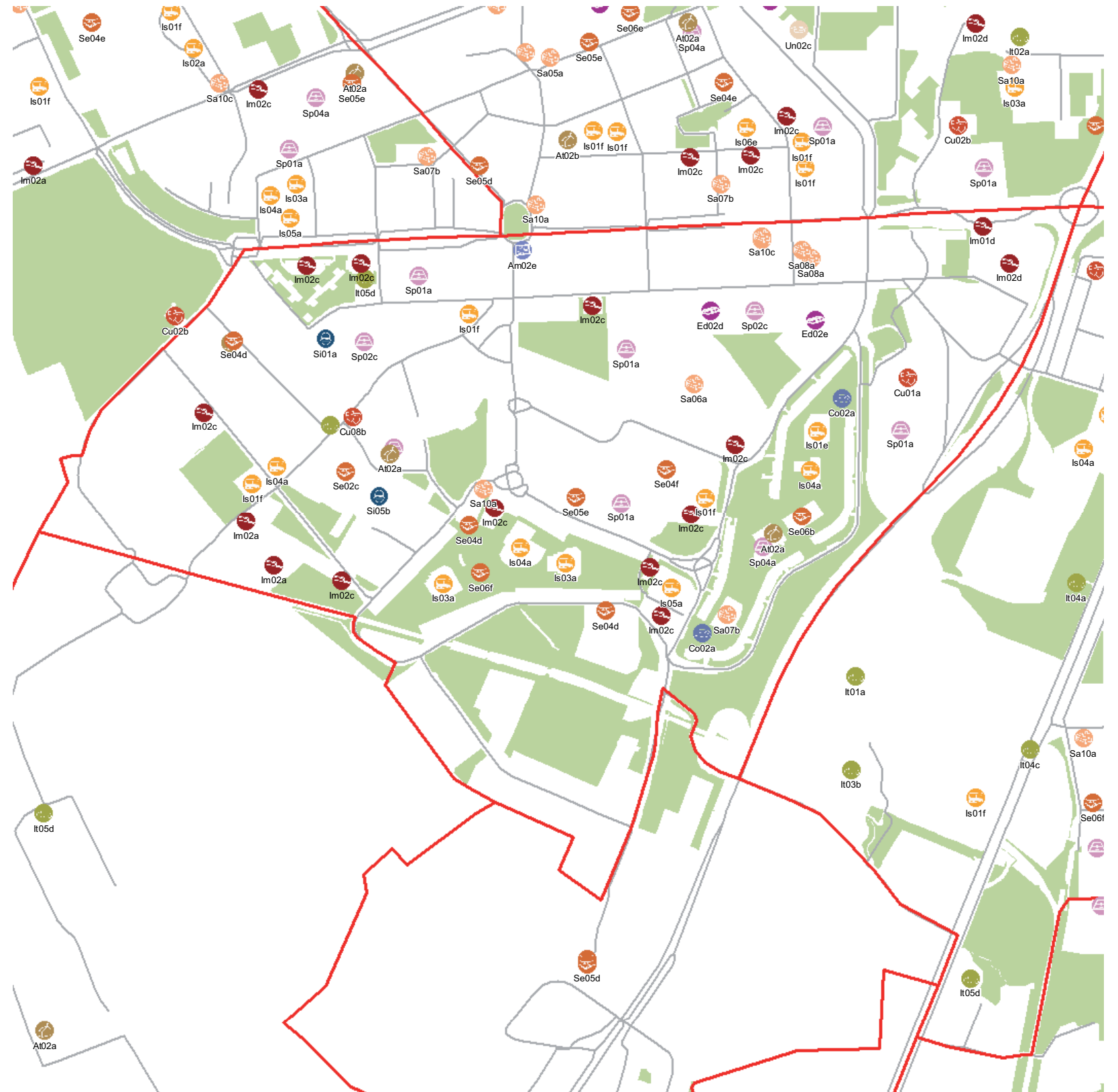
I dati sulla condizione demografica e su servizi ed edifici sono stati elaborati dal Settore Statistica e dal Settore Pianificazione Strategica. I dati sulla percezione dei cittadini derivano dall'analisi dei media (carta stampata e web) e da incontri pubblici appositamente svolti.

servizi esistenti e programmati*



Mappatura

- Am01a Borsa
- Am02a Centro cucina e mensa
- Am02b Consigli di Zona
- Am02c Magazzini e depositi
- Am02d Sedi istituzionali comunali
- Am02e Uffici comunali
- Am03a Consolato
- Am05a Poste - Agenzie di base e uffici succursali
- Am06a Sedi istituzionali provinciali
- Am06b Uffici provinciali
- Am07a Sedi istituzionali regionali
- Am07b Uffici regionali
- Am08a Prefettura
- Am08b Uffici, provveditorati e agenzie statali
- Am09a Acqua potabile uffici
- Am09b Edilizia residenziale uffici
- Am09c Energia elettrica uffici
- Am09d Gas metano uffici
- Am09e Poste e telecomunicazioni uffici
- Am09f Previdenza e assistenza uffici
- Am09g Trasporti e mobilità uffici
- At01a Istituti, opere e fondazioni religiose
- At02a Chiese e santuari cattolici
- At02b Luoghi per il culto e centri di confessioni religiose
- At02c Oratori e opere parrocchiali
- At03a Uffici ecclesiastici
- Co02a Mercati rionali
- Co03b Mercato floricolo
- Co03c Mercato ittico
- Co03d Mercato ortofrutticolo
- Cu01a Associazioni culturali
- Cu02a Centri sociali e ricreativi
- Cu02b Sedi di associazioni socio-culturali e di categoria
- Cu03a Archivi
- Cu03b Biblioteche Centrali
- Cu03c Biblioteche di quartiere
- Cu03d Specialistiche e di conservazione
- Cu03e Centri di documentazione e altre biblioteche
- Cu04a Centri congressi e sale conferenze
- Cu06b Istituti Culturali e monumenti
- Cu06d Musei
- Cu06e Sedi espositive
- Cu07b Scuola di cinema
- Cu07c Scuola di danza
- Cu07d Scuola di musica
- Cu07e Scuola di teatro
- Cu08a Auditorium
- Cu08b Polifunzionale
- Cu08c Teatro
- Ed02b Residenza in locazione a canone convenzionato
- Ed02d Residenza pubblica
- Ed02e Residenza per studenti
- Gi01a Istituti penali
- Gi01b Istituti penali minorili
- Gi02a Tribunale
- Gi02c Uffici giudiziari
- Im01a Aeroporti
- Im01b Scali e depositi ferroviari
- Im01c Stazioni ferroviarie
- Im01d Stazioni MM
- Im02a Parcheggi pertinenziali
- Im02c Parcheggi pubblici esterni alla carreggiata
- Im02d Parcheggi pubblici d'interscambio
- Im02e Parcheggi pubblici per i grandi servizi pubblici
- It01a Depositi autobus, tram e metropolitana
- It01b Depositi e autorimesse (Gestione rifiuti)
- It02a Impianti e sezioni distaccate acqua potabile
- It03a Cabine e impianti gas metano
- It03b Cogeneratori gas metano
- It04a Cabine elettriche
- It04c Stazioni e sottostazioni elettriche
- It04d Unità e poli operativi distribuzione energia elettrica
- It05a Impianti di raccolta rifiuti
- It05c Smaltimento rifiuti
- It05d Impianti smaltimento e recupero rifiuti
- It06a Depuratori
- It06b Sgrigliatori
- Is01a Centro giochi
- Is01b Centro prima infanzia
- Is01c Micronido
- Is01d Nidi d'infanzia
- Is01g Nido aziendale
- Is01h Nido famiglia
- Is02a Scuole di formazione professionale
- Is03a Scuole per l'infanzia
- Is03b Scuole per l'infanzia speciali
- Is03c Scuole per l'infanzia straniere
- Is04a Scuole primarie
- Is04b Scuole primarie speciali
- Is04c Scuole primarie straniere
- Is05a Scuole secondarie inferiori
- Is05b Scuole secondarie inferiori speciali
- Is05c Scuole secondarie inferiori straniere
- Is06a Conservatorio
- Is06b Istituto d'Arte
- Is06c Istituto istruzione superiore
- Is06d Istituto magistrale
- Is06e Istituto professionale
- Is06f Istituto tecnico
- Is06g Liceo
- Is06h Perito
- Is07a Centri di Formazione
- Is07c Enti accreditati di formazione professionale
- Is07d Fondazione Scuole Civiche
- Is08a Tempo per le famiglie
- Sa01a Canile
- Sa02a Centri di psicologia del bambino
- Sa02c Centri ASL
- Sa02d Ufficio Relazione con il Pubblico e Direzioni ASL
- Sa02e Unità tutela dei minori
- Sa03a Cimiteri
- Sa04a Pronto soccorso e pronto intervento
- Sa05a Servizi di medicina di laboratorio
- Sa06a Struttura ospedaliera
- Sa07a Consultori Pediatrici
- Sa07b Strutture ambulatoriali
- Sa08a Strutture di ricovero e cura
- Sa09a Strutture psichiatriche
- Sa10a Farmacie
- Sa10b Medici di Medicina Generale
- Sa10c Pediatri libera scelta
- Sa10d Veterinari
- Se02a Centri aggregativi multifunzionali
- Se02b Centri aggregazione giovanili
- Se02c Centri socio ricreativi culturali per anziani
- Se03b Servizi Comunali di accesso per adulti
- Se03c Servizi Comunali specialistici per adulti
- Se03d Servizi di Assistenza Domiciliare per adulti
- Se03e Servizi Residenziali per adulti
- Se03f Servizi Territoriali per adulti
- Se04b Servizi Comunali di accesso per anziani
- Se04c Servizi Comunali specialistici per anziani
- Se04d Servizi di Assistenza Domiciliare per anziani
- Se04e Servizi Residenziali per anziani
- Se04f Servizi Territoriali per anziani
- Se05a Servizi Comunali di accesso per disabili
- Se05b Servizi Comunali specialistici per disabili
- Se05c Servizi di Assistenza Domiciliare per disabili
- Se05d Servizi Residenziali per disabili
- Se05e Servizi Territoriali per disabili
- Se06b Servizi Comunali di accesso per minori
- Se06c Servizi Comunali specialistici per minori
- Se06d Servizi di Assistenza Domiciliare per minori
- Se06e Servizi Residenziali per minori
- Se06f Servizi Territoriali per minori
- SI01a Carabinieri - Caserme e stazioni
- SI01b Carabinieri - Centro detentivo per la permanenza temporanea e assis
- SI01c Carabinieri - Comandi e uffici
- SI02a Forze Armate - Caserme e impianti
- SI02b Forze Armate - Comandi
- SI02c Forze Armate - Scuola militare
- SI03a Guardia di Finanza - Comandi interregionali e regionali
- SI03b Guardia di Finanza - Gruppi e Compagnie
- SI03c Guardia di Finanza - Nuclei regionali e provinciali polizia tributaria
- SI03d Guardia di Finanza - Nuclei speciali
- SI04a Polizia di Stato - Caserme e commissariati
- SI04b Polizia di Stato - Comandi e Posti di P.S.
- SI04c Polizia di Stato - Scuola P.S.
- SI04d Polizia Ferroviaria
- SI04e Polizia frontiera
- SI04f Polizia stradale
- SI04g Questura
- SI05a Polizia Locale - Autoparco e depositi giudiziari
- SI05b Polizia Locale - Comandi e presidi
- SI05c Polizia Locale - Nuclei
- SI05d Polizia Locale - Scuola polizia municipale
- SI05e Polizia Locale - Sezioni
- SI07a Protezione Civile - Aree di esercitazione
- SI07b Protezione Civile - Sedi
- SI08a Vigili del Fuoco - Caserma e uffici
- Sp01a Centri polivalenti
- Sp02b Centri balneari
- Sp02c Centri sportivi
- Sp02e Piscine
- Sp03a Grande impianto
- Sp03c Stadio pubblico o regolato da atto d'asservimento
- Sp04a Strutture sportive oratoriali
- Tu01a Campi
- Tu01b Ostelli
- Tu02a Fiera e spazi espositivi
- Un01a Centri ricerca/laboratori di ricerca
- Un02a Accademie e Istituti superiori di studi
- Un02b Incubatori d'impresa
- Un02c Sedi e poli universitari
- Un02d Servizi per studenti
- Ve01a Giardino di quartiere
- Ve01b Giardino pubblico
- Ve01c Parco estensivo
- Ve01d Parco storico
- Ve01e Parco urbano



*Servizi programmati dal Piano Triennale delle Opere Pubbliche (PTOOPP)



Offerta complessiva servizi

1 Cu01a	1 Un02c	1 Is01e	1 Sa06a	1 Se02a	1 Si01a	4 Sp01a	152.172 mq Ve01a	1 Ed02d	1 Am02a	1 At01a	2 Im02a	3 Co02a
2 Cu02a		3 Is01f	1 Sa07b	1 Se02c	1 Si04a	2 Sp02c	172.512 mq Ve01b	1 Ed02e	2 Am02e	2 At02a	10 Im02c	
2 Cu02b		3 Is03a	4 Sa08a	1 Se03b	1 Si04b	2 Sp04a	135.450 mq Ve01e				1 Im02d	
1 Cu03c		3 Is04a	2 Sa09a	1 Se03f	2 Si05b						1 Im02a (sotterraneo)	
1 Cu08b		1 Is05a	3 Sa10a	1 Se04b								
			1 Sa10c	13 Se04d								
			1 Sa10d	1 Se04e								
				2 Se04f								
				2 Se05e								
				1 Se06b								
				1 Se06c								
				1 Se06d								
				2 Se06e								
				1 Se06f								

TOT. (mq)
















10.331 - 41.419 73.060 52.287 2.549 119.842 460.134 36.140 - 3.638 67.950 1.127 - -

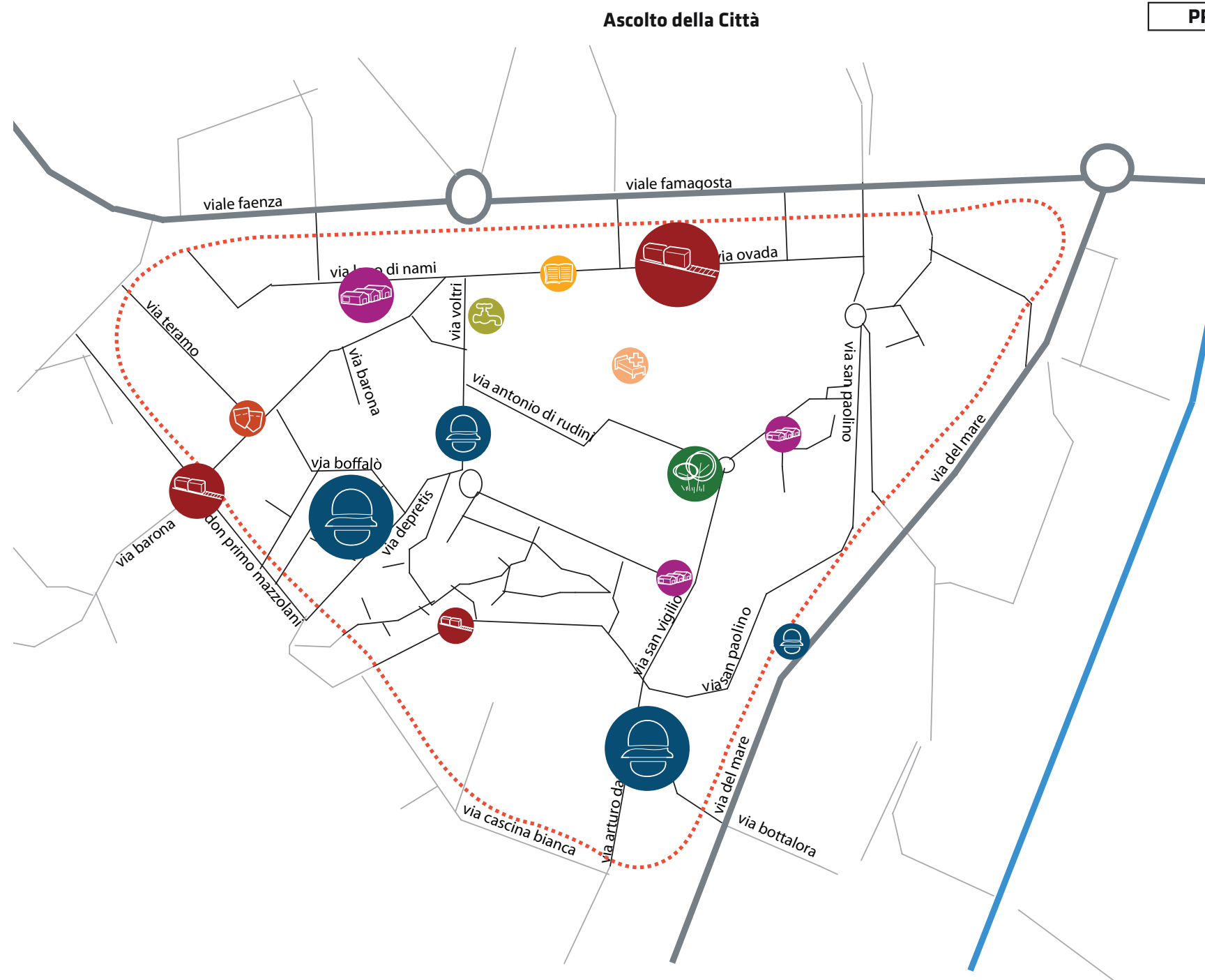
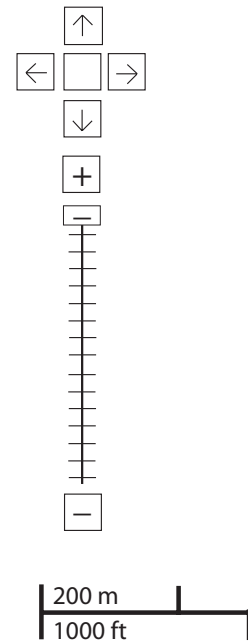
di cui

SERVIZI INDISPENSABILI (mq)

- - 41.419 73.060 52.287 2.549 119.842 460.134 13.719 - - 60.667 - - -

problemi

- cultura

- università e ricerca

- istruzione

- salute

- servizi sociali

- giustizia, sicurezza e protezione civile

- sport

- verde

- edilizia residenziale sociale

- amministrativo

- attrezzature religiose

- infrastrutture per mobilità e trasporto pubblico

- commercio e attività produttive

- infrastrutture tecnologiche e per l'ambiente

- turismo





PROBLEMI potenzialità



zona 6
reclami relativi alla zona

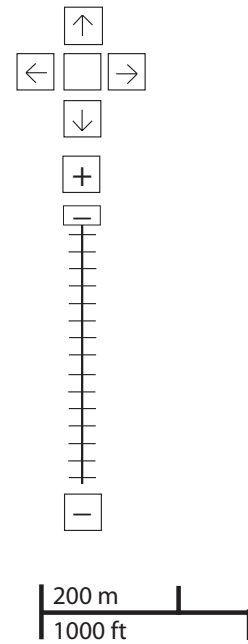


-  5
-  1
-  2

Considerazioni derivanti dall'analisi dei media (carta stampata e web) e dagli incontri pubblici nel periodo che va da giugno 2007 a giugno 2008.

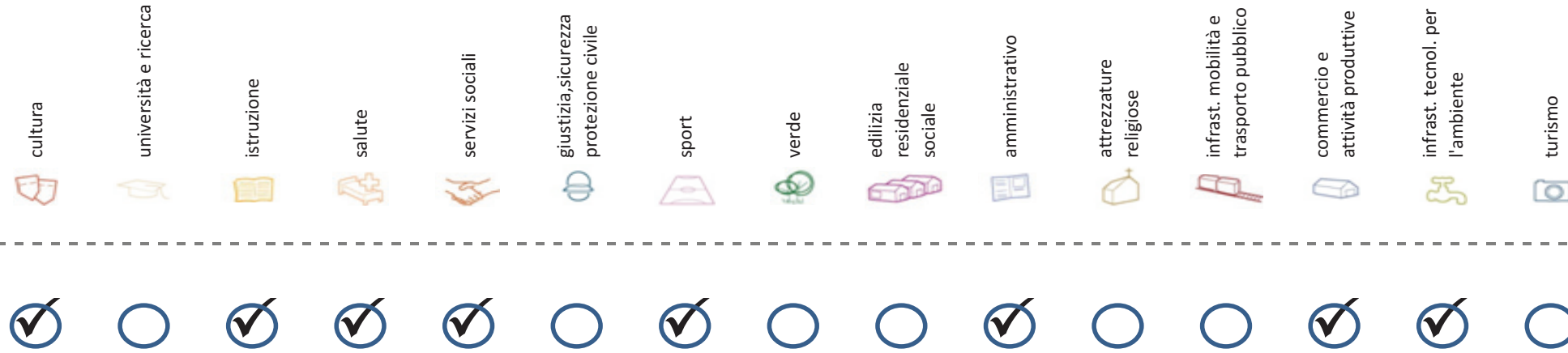
potenzialità

- cultura
- università e ricerca
- istruzione
- salute
- servizi sociali
- giustizia, sicurezza e protezione civile
- sport
- verde
- edilizia residenziale sociale
- amministrativo
- attrezzature religiose
- infrastrutture per mobilità e trasporto pubblico
- commercio e attività produttive
- infrastrutture tecnologiche e per l'ambiente
- turismo



Considerazioni derivanti dall'analisi dei media (carta stampata e web) e dagli incontri pubblici nel periodo che va da giugno 2007 a giugno 2008.

Soddisfazione del bisogno di servizi



Servizi di natura territoriale per cui è possibile misurare il livello di soddisfazione del bisogno in rapporto ai bacini di utenza potenziale

Esprime la quota di popolazione residente nel NIL che, essendo potenzialmente target del servizio, **rischia di non essere servita sulla base dell'offerta presente.**

Ha la funzione di ponderare il bisogno potenzialmente insoddisfatto rilevato "entro il NIL" **rispetto al complessivo bisogno del servizio espresso a livello cittadino.**

Indice sintetico che quantifica il **livello di criticità potenziale del NIL** per il servizio sulla base delle due precedenti misure. La scala va da **0 (bisogno soddisfatto)** a **5 (segnale d'attenzione)**.

Per la metodologia completa si veda il documento **"Il Piano dei Servizi del Comune di Milano – Metodologia e analisi del bisogno di servizi"**

Categoria	Tipologia di servizio	% di bisogno non soddisfatto entro il NIL	% di bisogno non soddisfatto del NIL rispetto al bisogno cittadino	Livello di criticità da 0 a 5
Cultura	Biblioteche di quartiere	17,3%	0,8%	1
	Nidi d'infanzia	28,5%	1,1%	2
Istruzione	Scuole per l'infanzia	89,1%	1,6%	4
	Scuole primarie	23,7%	1,8%	2
	Scuole sec. di I grado	13,1%	1,1%	1
	Consultori pediatrici	100,0%	1,9%	3
Salute	Strutture ambulatoriali	35,8%	1,9%	1
	Farmacie	50,4%	20,1%	4
	Medici di med. generale	24,1%	8,6%	3
	Pediatri di libera scelta	79,5%	2,2%	4
Commercio e att. produttive	Mercati rionali coperti	67,6%	1,6%	2

Categoria	Tipologia di servizio	% di bisogno non soddisfatto entro il NIL	% di bisogno non soddisfatto del NIL rispetto al bisogno cittadino	Livello di criticità da 0 a 5
Servizi sociali	CAM	17,3%	0,6%	1
	CAG	100,0%	3,2%	4
Sport	CSRCA	3,8%	0,2%	1
	Centri sportivi Calcio	5,8%	0,2%	1
	Centri sportivi	5,8%	0,3%	1
	Palestre	100,0%	3,0%	4
Amministrativo	Piscine coperte	22,9%	3,0%	1
	Strut. sport. oratoriali	47,4%	5,3%	3
	Sedi di Milano semplice	100,0%	1,5%	3
Infrast. tecnol. per l'ambiente	Uffici postali	100,0%	5,2%	5
	Riciclerie	0,0%	0,0%	0

indicatori territoriali

Analisi delle superfici

Superficie Totale
(estensione areale totale, al lordo delle strade)
200,6 ha

Aree in trasformazione da PGT
34,8 % / 69,8 ha

Superficie coperta / ha
11,6 % / 23,2 ha

Superficie coperta ERP/ ha
13,4 % / 29,9 ha

Aree a verde / ha
26,3 % / 52,7 ha

Analisi mobilità

Mezzi pubblici
Numero fermate metro (FNM,
Passante)
0
Numero fermate mezzi di superficie
59 pari a 0,3 unità/ha

Mobilità Ambiente
Piste ciclabili
0,2 m/ab
Superficie sosta veicoli
n.d.

Analisi esercizi di vicinato

Numero di esercizi di vicinato
69 pari a 0,3 unità/ha

Numero di esercizi commerciali media
struttura di vendita
4 pari a 0,02 unità/ha

Numero di esercizi commerciali grande
struttura di vendita
0,0 unità

Numero di pubblici esercizi
20 pari a 0,1 unità/ha

Superficie di vendita di esercizi
di vicinato per unità di superficie
territoriale
17 mq/ha pari a 0,2 mq/ab

Superficie di vendita per esercizi
di media distribuzione per unità di
superficie
11 mq/ha pari a 0,1 mq/ab

Numero imprese (2007)
62 unità

Caratteristiche NIL

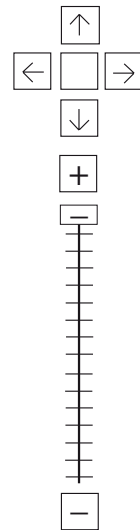
Presenza servizi sovra
NIL
Università, Ospedali,
Centri ricerca

Presenza barriere fisiche
(che rendono chiuso il NIL)
-

trasformazioni in corso

Denominazione	St	superficie lorda di pavimento						
		totale	residenza	commercio	terziario	ricettivo	produttivo	funzioni compatibili
7 Aree PRERP- via Voltri	-	-	18790	-	-	-	-	-
PP161 nodo interscambio MM2	79766	25866	-	1866	12000	12000	-	3000
PIIERS 1/3 Via Ovada	-	7765	7765	-	-	-	-	-
C 16.12 - PZ193 bis (Lotto 2 MI 193)	151200	58500	58500	-	-	-	-	-

stima della popolazione a fine insediamento																			
classi d'età													n° componenti						
0-2	3-5	6-10	11-13	14-16	17-18	19-24	25-34	35-44	45-54	55-64	65-74	75+	Tot	1	2	3	4	5+	Tot
26	22	31	16	13	8	24	88	112	61	41	26	13	481	47	50	48	38	9	192
-	-	-	-	-	-	-	-	-	-	-	-	-	-	-	-	-	-	-	-
11	9	13	7	5	3	10	36	46	25	17	11	5	198	19	21	20	16	4	80
-	-	-	-	-	-	-	-	-	-	-	-	-	-	-	-	-	-	-	-

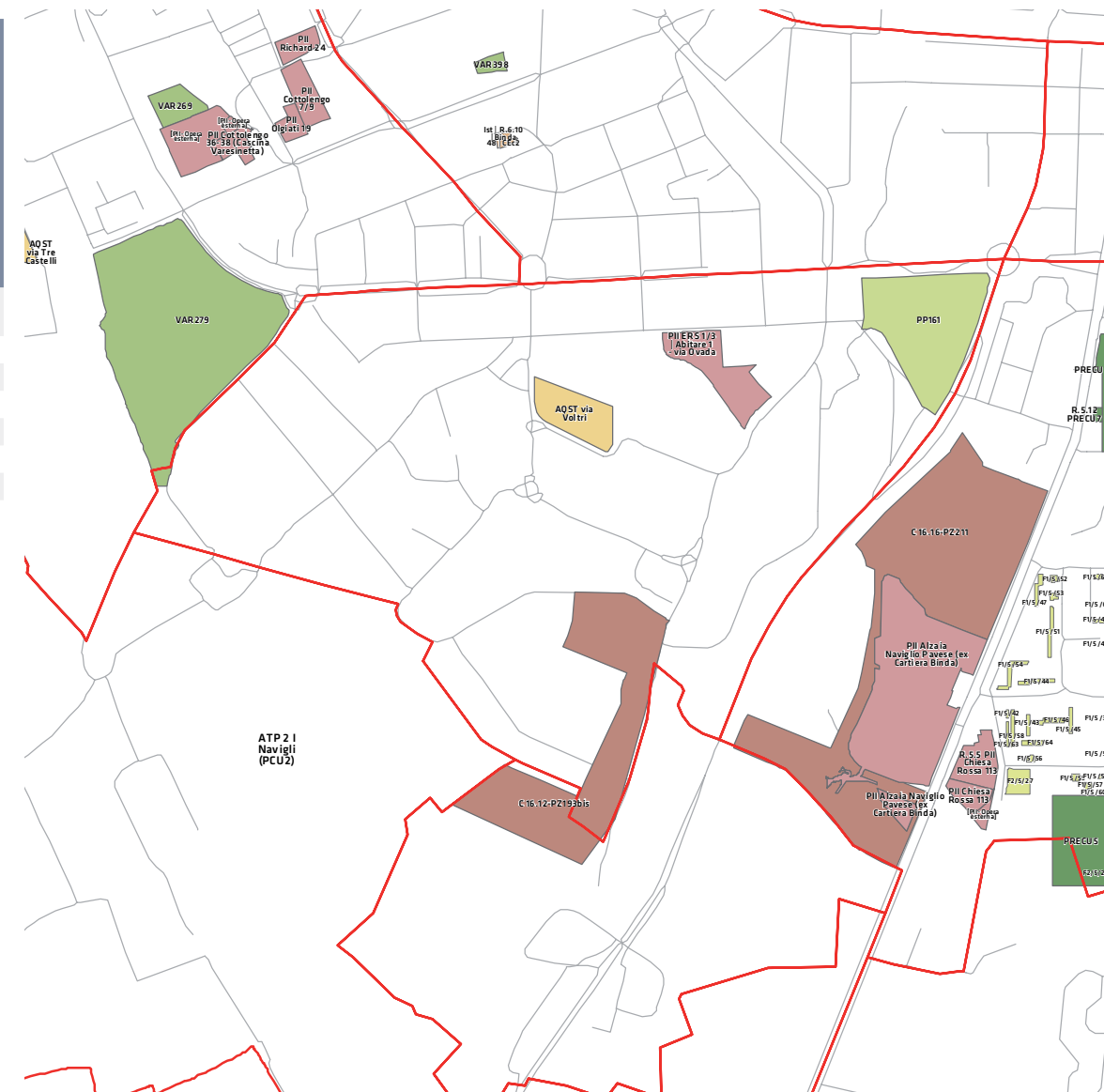


200 m
1000 ft

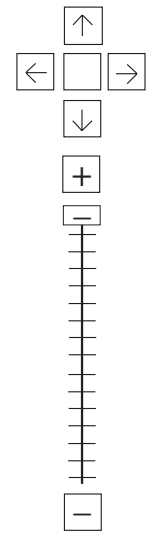
Legenda

- Rete stradale
- ▭ Perimetri NIL
- ▭ ATU
- ▭ Piano delle alienazioni
- ▭ Accordi di Programma
- ▭ Accordo Quadro
- ▭ Bando
- ▭ Convenzione
- ▭ Istanza
- ▭ Progetti viabilistici Expo
- ▭ PA
- ▭ PA Obbligatorie
- ▭ PCC in deroga
- ▭ PII e opere esterne
- ▭ PIR
- ▭ PRECU
- ▭ PRU
- ▭ Protocollo di Intesa
- ▭ VAR
- ▭ Zona C

Nome	Standard totale (mq)	Cessione/asservimento aree	Cessione/asservimento parcheggi	Standard monetizzato (mq)	Standard qualitativo (tipologia)	Standard qualitativo (mq eq.)	Opere aggiuntive	Urbanizzazione primaria/secondaria
PP 161 (nodo interscambio M2)	12557							

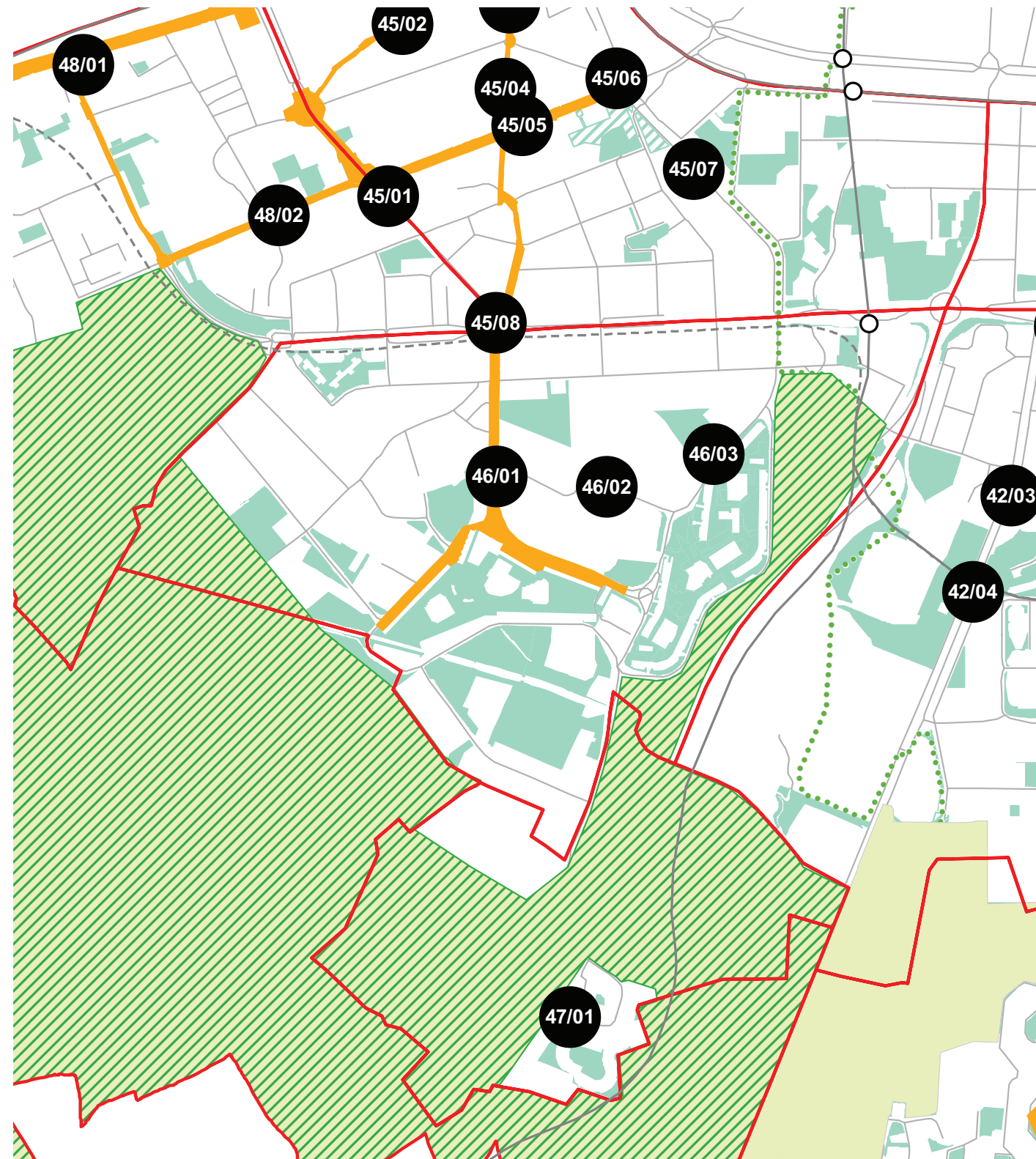


progettazione locale



200 m
1000 ft

- Legenda**
- Rete stradale
 - Perimetri NIL
 - ... Raggi verdi
 - Verde esistente
 - Verde programmato
 - Parchi regionali
 - Aree pedonali
 - Piani di cintura urbana
 - Ambiti di trasformazione
 - Centralità locali
 - Rete trasporto pubblico esistente
 - Rete trasporto pubblico programmato
 - Fermate MM esistenti
 - Fermate MM programmate



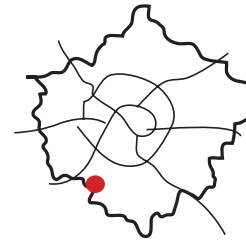
Riqualificazione delle vie d'accesso all'ospedale San Paolo, del sistema dei posteggi e dei percorsi pedonali di collegamento alla stazione Famagosta. Progettazione di via Voltri e piazza Minai come asse principale del quartiere e porta d'ingresso al Parco Sud. Costruzione di un margine attrezzato al Parco Sud e collegato al parco Teramo.

Il NIL è parte di un Ambito di Rinnovamento Urbano. E' da prevedere una riqualificazione generale dell'assetto infrastrutturale esistente.

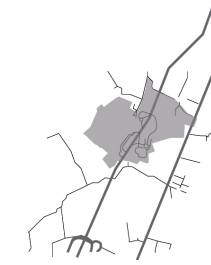
Interventi specifici

- 46/01 Via Votri
Riqualificare e ampliare le superfici pedonali con aree di sosta e superfici verdi
- 46/02 Via Di Rudini
Riqualificare e ampliare le superfici pedonali con aree di sosta e superfici verdi
- 46/03 Via San Vigilio
Riqualificare e ampliare le superfici pedonali con aree di sosta e superfici verdi

analisi



localizzazione NIL



mappa del NIL

Residenti: 467

Variazione prevista al 2032: -

Densità abitativa (ab/km2): 504

Densità prevista al 2032: -

Struttura per età

Bambini (0-5): 31 (6,6%)

Variazione prevista al 2032: -

Minorenni (0-17): 77 (16,5%)

Variazione prevista al 2032: -

Giovani (18 - 34): 86 (18,4%)

Variazione prevista al 2032: -

Anziani (65+): 80 (17,1%)

Variazione prevista al 2032: -

"Grandi" anziani (85+): 4 (0,9%)

Variazione prevista al 2032: -

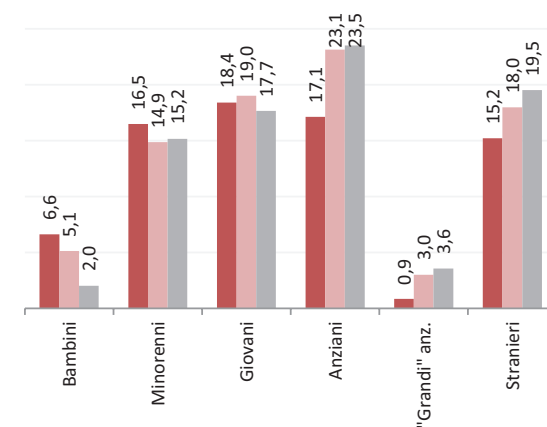
Popolazione straniera

Totale stranieri: 71 (15,2%)

Minorenni tra gli stranieri: 12 (16,9%)

Cittadinanze prevalenti (% su totale stranieri)

1° Egiziana	18 (1%)
2° Cinese	8 (0,4%)
3° Peruviana	7 (0,4%)



Dotazione di servizi

Dotazione servizi: mq
Per abitante: mq/ab

Dotazione minima: mq
Per abitante: mq/ab

Dotazione min. Milano: mq
Per abitante: mq/ab

Destinazione d'uso degli edifici

Residenziale: #DIV/0!
A Milano: 60,2%

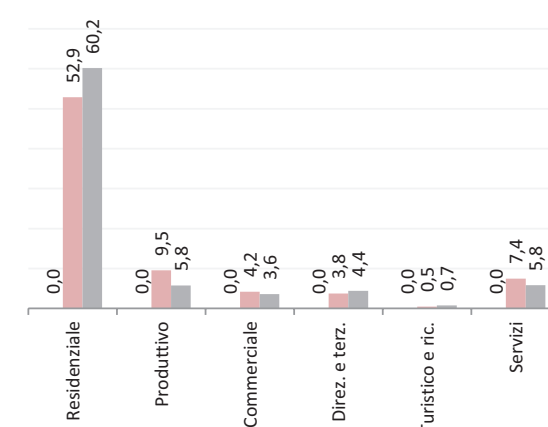
Produttivo: #DIV/0!
A Milano: 5,8%

Commerciale: #DIV/0!
A Milano: 3,6%

Direzionale e terziario: #DIV/0!
A Milano: 4,4%

Turistico e ricettivo: #DIV/0!
A Milano: 0,7%

Servizi: #DIV/0!
A Milano: 5,8%



Potenzialità

Cascina sotto il vincolo di tutela ambientale.

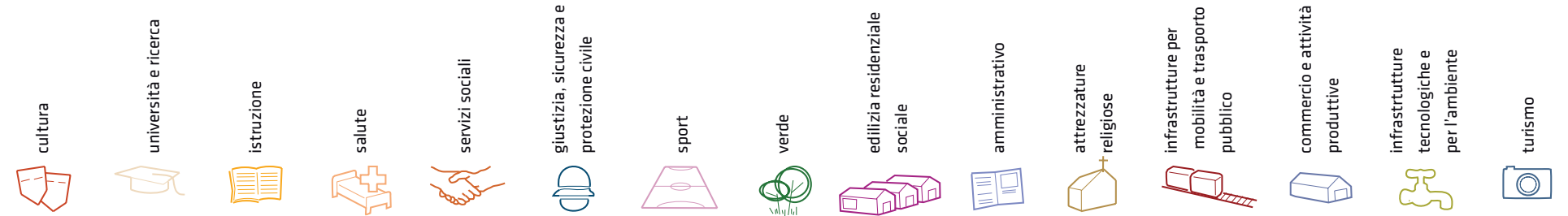
Problemi

Inquinamento acustico causato da tratti autostradali non dotati di barriere anti-rumore; stop al metro bosco

Considerazioni derivanti dall'analisi dei media (carta stampata e web) e dagli incontri pubblici nel periodo che va da giugno 2007 a giugno 2008.

I dati sulla condizione demografica e su servizi ed edifici sono stati elaborati dal Settore Statistica e dal Settore Pianificazione Strategica. I dati sulla percezione dei cittadini derivano dall'analisi dei media (carta stampata e web) e da incontri pubblici appositamente svolti.

servizi esistenti e programmati*



Mappatura

- Am01a Borsa
- Am02a Centro cucina e mensa
- Am02b Consigli di Zona
- Am02c Magazzini e depositi
- Am02d Sedi istituzionali comunali
- Am02e Uffici comunali
- Am03a Consolato
- Am05a Poste - Agenzie di base e uffici succursali
- Am06a Sedi istituzionali provinciali
- Am06b Uffici provinciali
- Am07a Sedi istituzionali regionali
- Am07b Uffici regionali
- Am08a Prefettura
- Am08b Uffici, provveditorati e agenzie statali
- Am09a Acqua potabile uffici
- Am09b Edilizia residenziale uffici
- Am09c Energia elettrica uffici
- Am09d Gas metano uffici
- Am09e Poste e telecomunicazioni uffici
- Am09f Previdenza e assistenza uffici
- Am09g Trasporti e mobilità uffici
- At01a Istituti, opere e fondazioni religiose
- At02a Chiese e santuari cattolici
- At02b Luoghi per il culto e centri di confessioni religiose
- At02c Oratori e opere parrocchiali
- At03a Uffici ecclesiastici
- Co02a Mercati rionali
- Co03b Mercato floricolo
- Co03c Mercato ittico
- Co03d Mercato ortofrutticolo
- Cu01a Associazioni culturali
- Cu02a Centri sociali e ricreativi
- Cu02b Sedi di associazioni socio-culturali e di categoria
- Cu03a Archivi
- Cu03b Biblioteche Centrali
- Cu03c Biblioteche di quartiere
- Cu03d Specialistiche e di conservazione
- Cu03e Centri di documentazione e altre biblioteche
- Cu04a Centri congressi e sale conferenze
- Cu06b Istituti Culturali e monumenti
- Cu06d Musei
- Cu06e Sedi espositive
- Cu07b Scuola di cinema
- Cu07c Scuola di danza
- Cu07d Scuola di musica
- Cu07e Scuola di teatro
- Cu08a Auditorium
- Cu08b Polifunzionale
- Cu08c Teatro
- Ed02b Residenza in locazione a canone convenzionato
- Ed02d Residenza pubblica
- Ed02e Residenza per studenti
- Gi01a Istituti penali
- Gi01b Istituti penali minorili
- Gi02a Tribunali
- Gi02c Uffici giudiziari
- Im01a Aeroporti
- Im01b Scali e depositi ferroviari
- Im01c Stazioni ferroviarie
- Im01d Stazioni MM
- Im02a Parcheggi pertinenziali
- Im02c Parcheggi pubblici esterni alla carreggiata
- Im02d Parcheggi pubblici d'interscambio
- Im02e Parcheggi pubblici per i grandi servizi pubblici
- It01a Depositi autobus, tram e metropolitana
- It01b Depositi e autorimesse (Gestione rifiuti)
- It02a Impianti e sezioni distaccate acqua potabile
- It03a Cabine e impianti gas metano
- It03b Cogeneratori gas metano
- It04a Cabine elettriche
- It04c Stazioni e sottostazioni elettriche
- It04d Unità e poli operativi distribuzione energia elettrica
- It05a Impianti di raccolta rifiuti
- It05c Smaltimento rifiuti
- It05d Impianti smaltimento e recupero rifiuti
- It06a Depuratori
- It06b Sgrigliatori
- Is01a Centro giochi
- Is01b Centro prima infanzia
- Is01e Micronido
- Is01f Nidi d'infanzia
- Is01g Nido aziendale
- Is01h Nido famiglia
- Is02a Scuole di formazione professionale
- Is03a Scuole per l'infanzia
- Is03b Scuole per l'infanzia speciali
- Is03c Scuole per l'infanzia straniere
- Is04a Scuole primarie
- Is04b Scuole primarie speciali
- Is04c Scuole primarie straniere
- Is05a Scuole secondarie inferiori
- Is05b Scuole secondarie inferiori speciali
- Is05c Scuole secondarie inferiori straniere
- Is06a Conservatorio
- Is06b Istituto d'Arte
- Is06c Istituto istruzione superiore
- Is06d Istituto magistrale
- Is06e Istituto professionale
- Is06f Istituto tecnico

- Is06g Liceo
- Is06h Perito
- Is07a Centri di Formazione
- Is07c Enti accreditati di formazione professionale
- Is07d Fondazione Scuole Civiche
- Is08a Tempo per le famiglie
- Sa01a Canile
- Sa02a Centri di psicologia del bambino
- Sa02c Centri ASL
- Sa02d Ufficio Relazione con il Pubblico e Direzioni ASL
- Sa02e Unità tutela dei minori
- Sa03a Cimiteri
- Sa04a Pronto soccorso e pronto intervento
- Sa05a Servizi di medicina di laboratorio
- Sa06a Struttura ospedaliera
- Sa07a Consultori Pediatrici
- Sa07b Strutture ambulatoriali
- Sa08a Strutture di ricovero e cura
- Sa09a Strutture psichiatriche
- Sa10a Farmacie
- Sa10b Medici di Medicina Generale
- Sa10c Pediatri libera scelta
- Sa10d Veterinari
- Se02a Centri aggregativi multifunzionali
- Se02b Centri aggregazione giovanili
- Se02c Centri socio ricreativi culturali per anziani
- Se03b Servizi Comunali di accesso per adulti
- Se03c Servizi Comunali specialistici per adulti
- Se03d Servizi di Assistenza Domiciliare per adulti
- Se03e Servizi Residenziali per adulti
- Se03f Servizi Territoriali per adulti
- Se04b Servizi Comunali di accesso per anziani
- Se04c Servizi Comunali specialistici per anziani
- Se04d Servizi di Assistenza Domiciliare per anziani
- Se04e Servizi Residenziali per anziani
- Se04f Servizi Territoriali per anziani
- Se05a Servizi Comunali di accesso per disabili
- Se05b Servizi Comunali specialistici per disabili
- Se05c Servizi di Assistenza Domiciliare per disabili
- Se05d Servizi Residenziali per disabili
- Se05e Servizi Territoriali per disabili
- Se06b Servizi Comunali di accesso per minori
- Se06c Servizi Comunali specialistici per minori
- Se06d Servizi di Assistenza Domiciliare per minori
- Se06e Servizi Residenziali per minori
- Se06f Servizi Territoriali per minori
- Si01a Carabinieri - Caserme e stazioni
- Si01b Carabinieri - Centro detentivo per la permanenza temporanea e assis
- Si01c Carabinieri - Comandi e uffici
- Si02a Forze Armate - Caserme e impianti
- Si02b Forze Armate - Comandi
- Si02c Forze Armate - Scuola militare
- Si03a Guardia di Finanza - Comandi interregionali e regionali
- Si03b Guardia di Finanza - Gruppi e Compagnie
- Si03c Guardia di Finanza - Nuclei regionali e provinciali polizia tributaria
- Si03d Guardia di Finanza - Nuclei speciali
- Si04a Polizia di Stato - Caserme e commissariati
- Si04b Polizia di Stato - Comandi e Posti di P.S.
- Si04c Polizia di Stato - Scuola P.S.
- Si04d Polizia Ferroviaria
- Si04e Polizia frontiera
- Si04f Polizia stradale
- Si04g Questura
- Si05a Polizia Locale - Autoparco e depositi giudiziari
- Si05b Polizia Locale - Comandi e presidi
- Si05c Polizia Locale - Nuclei
- Si05d Polizia Locale - Scuola polizia municipale
- Si05e Polizia Locale - Sezioni
- Si07a Protezione Civile - Aree di esercitazione
- Si07b Protezione Civile - Sedi
- Si08a Vigili del Fuoco - Caserme e uffici
- Sp01a Centri polivalenti
- Sp02b Centri balneari
- Sp02c Centri sportivi
- Sp02e Piscine
- Sp03a Grande impianto
- Sp03c Stadio pubblico o regolato da atto d'asservimento
- Sp04a Strutture sportive oratoriali
- Tu01a Campeggi
- Tu01b Ostelli
- Tu02a Fiera e spazi espositivi
- Un01a Centri ricerca/laboratori di ricerca
- Un02a Accademie e Istituti superiori di studi
- Un02b Incubatori d'impresa
- Un02c Sedi e poli universitari
- Un02d Servizi per studenti
- Ve01a Giardino di quartiere
- Ve01b Giardino pubblico
- Ve01c Parco estensivo
- Ve01d Parco storico
- Ve01e Parco urbano



200 m
1000 ft

*Servizi programmati dal Piano Triennale delle Opere Pubbliche (PTOOPP)


















Offerta complessiva servizi

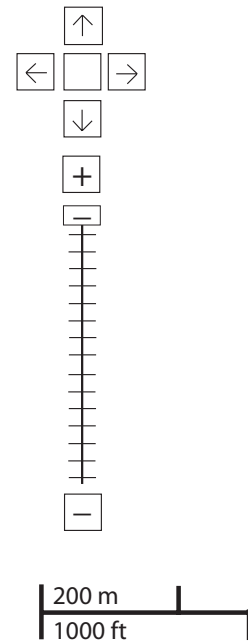
1
Se03e
1
Se05d

37.501 mq
Ve01a

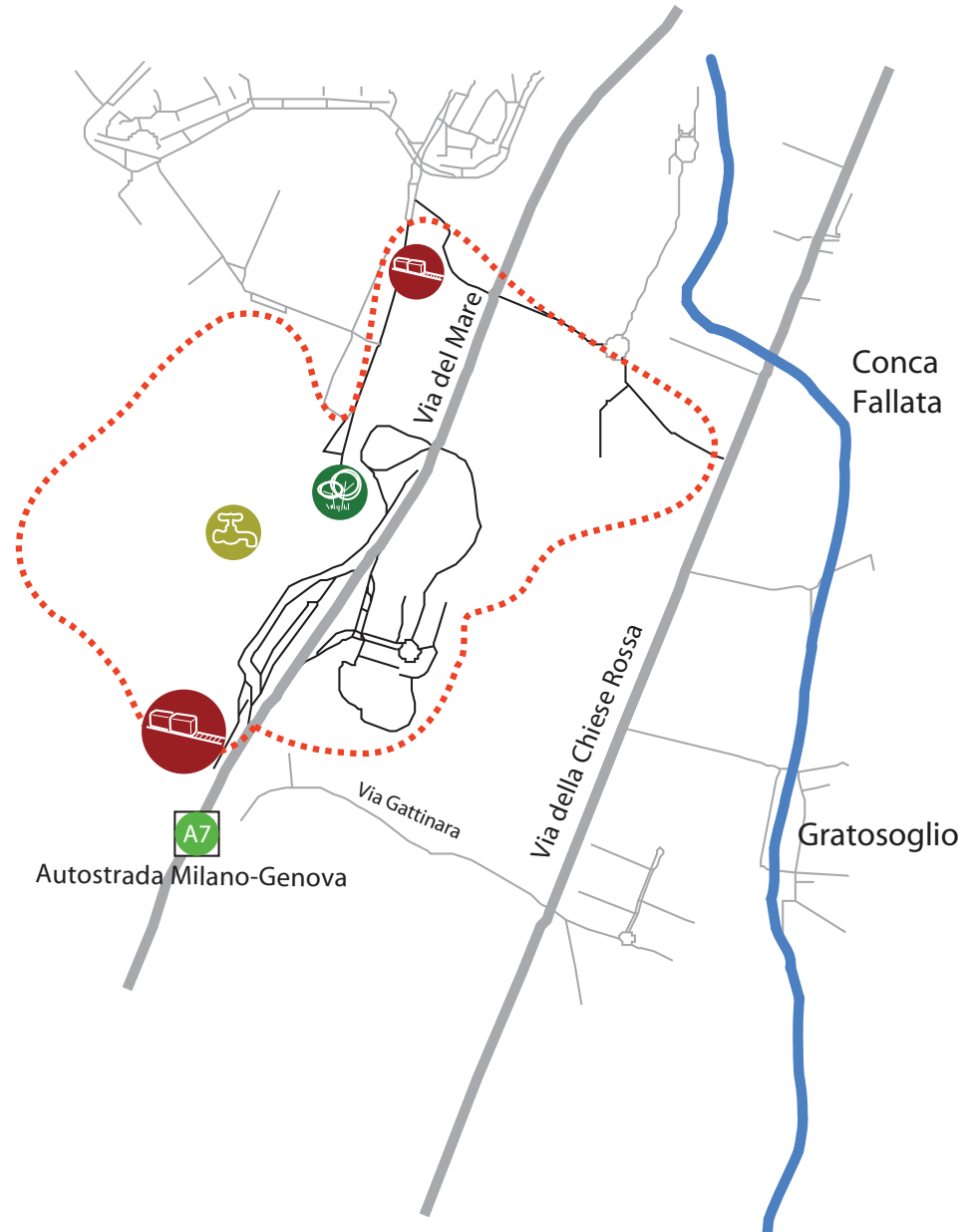
TOT. (mq)	-	-	-	-	-	-	-	37.501	-	-	-	-	-	-
di cui														
SERVIZI INDISPENSABILI (mq)	-	-	-	-	-	-	-	37.501	-	-	-	-	-	-

problemi

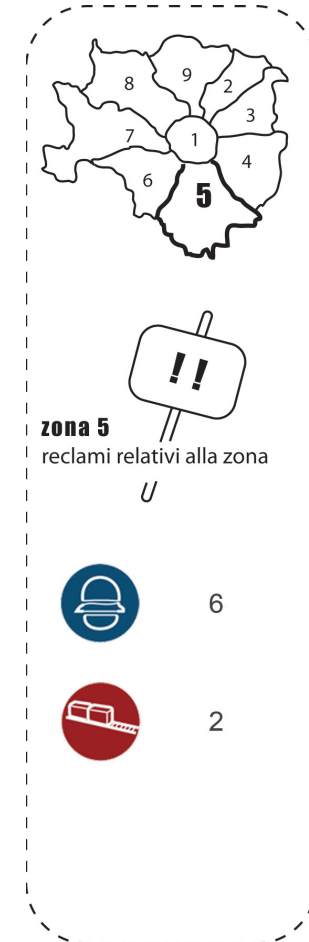
- cultura

- università e ricerca

- istruzione

- salute

- servizi sociali

- giustizia, sicurezza e protezione civile

- sport

- verde

- edilizia residenziale sociale

- amministrativo

- attrezzature religiose

- infrastrutture per mobilità e trasporto pubblico

- commercio e attività produttive

- infrastrutture tecnologiche e per l'ambiente

- turismo




Ascolto della Città


















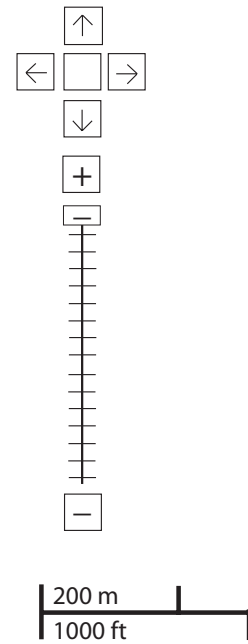
PROBLEMI	potenzialità
-----------------	--------------



Considerazioni derivanti dall'analisi dei media (carta stampata e web) e dagli incontri pubblici nel periodo che va da giugno 2007 a giugno 2008.

potenzialità

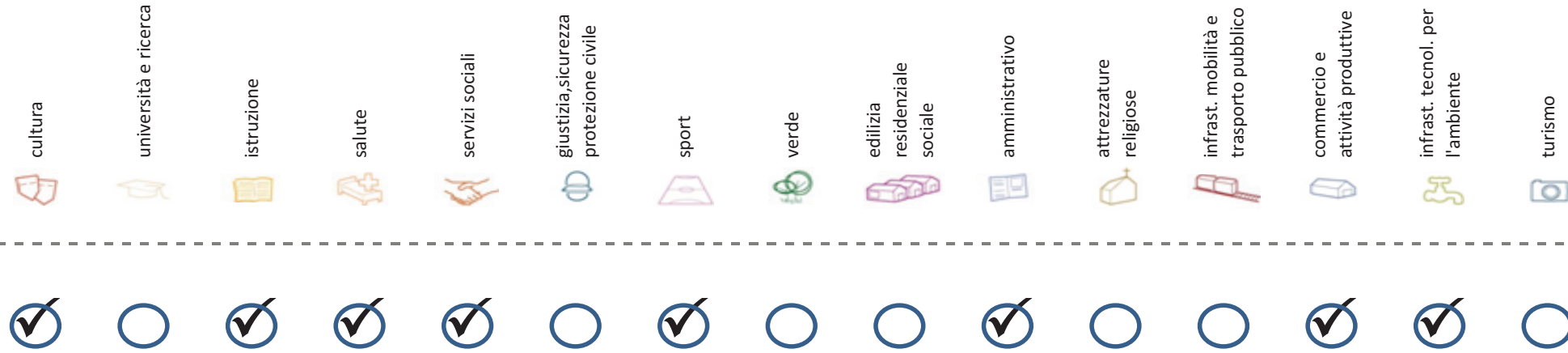
- cultura

- università e ricerca

- istruzione

- salute

- servizi sociali

- giustizia, sicurezza e protezione civile

- sport

- verde

- edilizia residenziale sociale

- amministrativo

- attrezzature religiose

- infrastrutture per mobilità e trasporto pubblico

- commercio e attività produttive

- infrastrutture tecnologiche e per l'ambiente

- turismo




problemi **POTENZIALITA'**

Considerazioni derivanti dall'analisi dei media (carta stampata e web) e dagli incontri pubblici nel periodo che va da giugno 2007 a giugno 2008.

Soddisfazione del bisogno di servizi



Servizi di natura territoriale per cui è possibile misurare il livello di soddisfazione del bisogno in rapporto ai bacini di utenza potenziale

Esprime la quota di popolazione residente nel NIL che, essendo potenzialmente target del servizio, **rischia di non essere servita sulla base dell'offerta presente.**

Ha la funzione di ponderare il bisogno potenzialmente insoddisfatto rilevato "entro il NIL" **rispetto al complessivo bisogno del servizio espresso a livello cittadino.**

Indice sintetico che quantifica il **livello di criticità potenziale del NIL** per il servizio sulla base delle due precedenti misure. La scala va da **0 (bisogno soddisfatto)** a **5 (segnale d'attenzione)**.

Per la metodologia completa si veda il documento **"Il Piano dei Servizi del Comune di Milano – Metodologia e analisi del bisogno di servizi"**

Categoria	Tipologia di servizio	% di bisogno non soddisfatto entro il NIL	% di bisogno non soddisfatto del NIL rispetto al bisogno cittadino	Livello di criticità da 0 a 5
Cultura	Biblioteche di quartiere	-	-	-
	Nidi d'infanzia	-	-	-
Istruzione	Scuole per l'infanzia	-	-	-
	Scuole primarie	-	-	-
	Scuole sec. di I grado	-	-	-
	Consultori pediatrici	-	-	-
Salute	Strutture ambulatoriali	-	-	-
	Farmacie	-	-	-
	Medici di med. generale	-	-	-
	Pediatri di libera scelta	-	-	-
Commercio e att. produttive	Mercati rionali coperti	-	-	-

Categoria	Tipologia di servizio	% di bisogno non soddisfatto entro il NIL	% di bisogno non soddisfatto del NIL rispetto al bisogno cittadino	Livello di criticità da 0 a 5
Servizi sociali	CAM	-	-	-
	CAG	-	-	-
Sport	CSRCA	-	-	-
	Centri sportivi Calcio	-	-	-
	Centri sportivi	-	-	-
	Palestre	-	-	-
Amministrativo	Piscine coperte	-	-	-
	Strut. sport. oratoriali	-	-	-
	Sedi di Milano semplice	-	-	-
Infrast. tecnol. per l'ambiente	Uffici postali	-	-	-
	Riciclerie	-	-	-

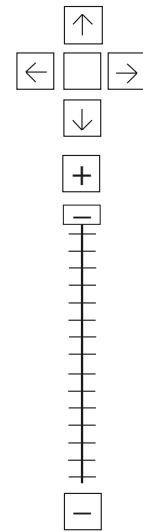
indicatori territoriali

Analisi delle superfici	Analisi mobilità	Analisi esercizi di vicinato	Caratteristiche NIL
<p>Superficie Totale (estensione areale totale, al lordo delle strade) 92,7 ha</p> <p>Aree in trasformazione da PGT -</p> <p>Superficie coperta / ha 2,02 % / 1,9 ha</p> <p>Superficie coperta ERP/ ha -</p> <p>Aree a verde / ha -</p>	<p>Mezzi pubblici Numero fermate metro (FNM, Passante) 0 Numero fermate mezzi di superficie 2 pari a 0,02 unità/ha</p> <p>Mobilità Ambiente Piste ciclabili - Superficie sosta veicoli -</p>	<p>Numero di esercizi di vicinato 9 pari a 0,1 unità/ha</p> <p>Numero di esercizi commerciali media struttura di vendita 0,0 unità</p> <p>Numero di esercizi commerciali grande struttura di vendita 0,0 unità</p> <p>Numero di pubblici esercizi 2 pari a 0,02 unità/ha</p> <p>Superficie di vendita di esercizi di vicinato per unità di superficie territoriale 6 mq/ha pari a 1,2 mq/ab</p> <p>Superficie di vendita per esercizi di media distribuzione per unità di superficie 0,0 mq/ha pari a 0,0 mq/ab</p> <p>Numero imprese (2007) 4 unità</p>	<p>Presenza servizi sovra NIL -</p> <p>Presenza barriere fisiche (che rendono chiuso il NIL) -</p>

trasformazioni in corso

Denominazione	St	superficie lorda di pavimento						
		totale	residenza	commercio	terziario	ricettivo	produttivo	funzioni compatibili
C 16.12 - PZ193 bis (Lotto 2 MI 193)	151200	58500	58500	-	-	-	-	-

stima della popolazione a fine insediamento																			
classi d'età													n° componenti						
0-2	3-5	6-10	11-13	14-16	17-18	19-24	25-34	35-44	45-54	55-64	65-74	75+	Tot	1	2	3	4	5+	Tot
-	-	-	-	-	-	-	-	-	-	-	-	-	-	-	-	-	-	-	-

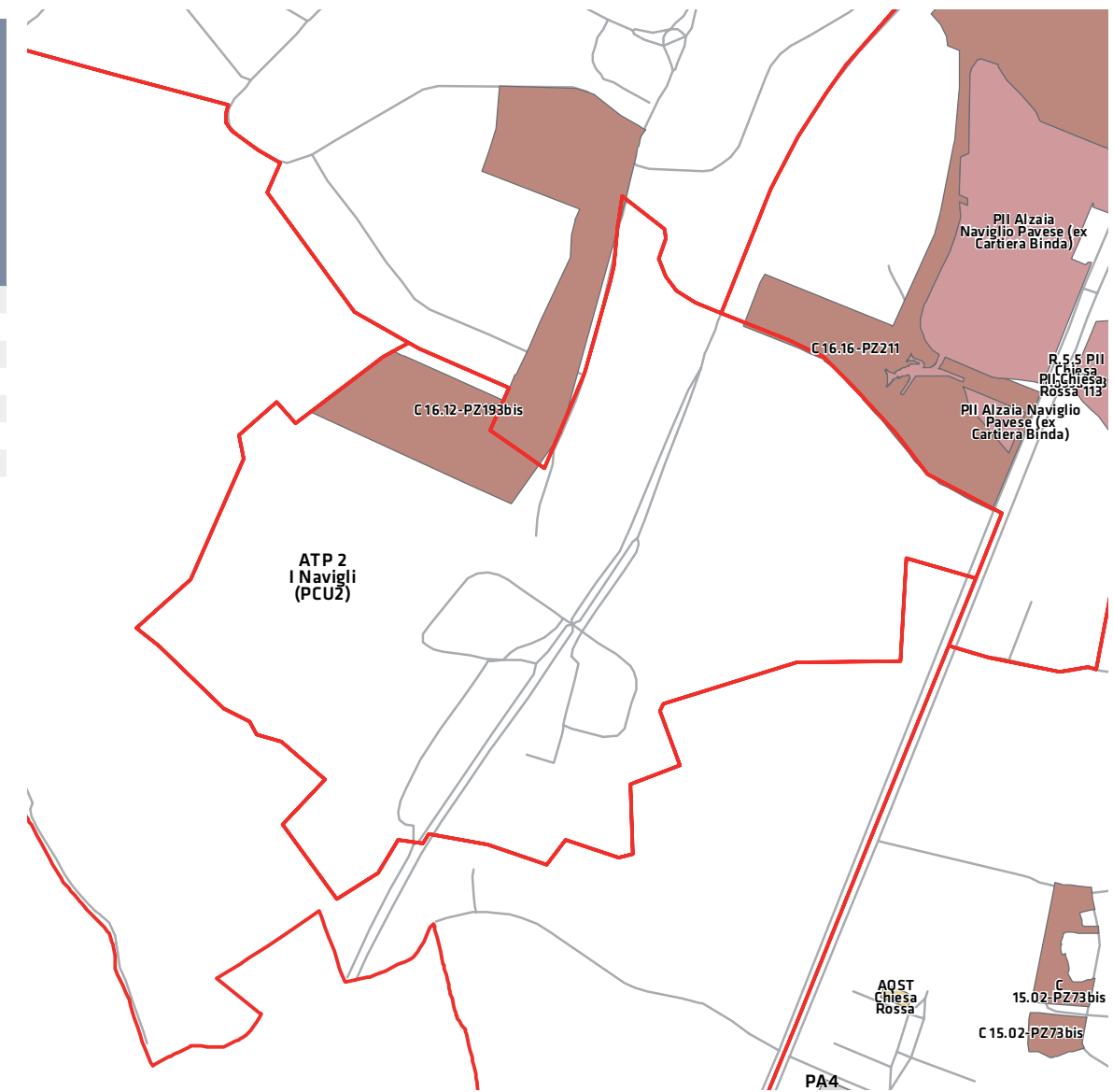


200 m
1000 ft

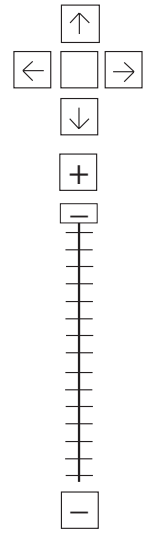
Legenda

- Rete stradale
- Perimetri NIL
- ATU
- Piano delle alienazioni
- Accordi di Programma
- Accordo Quadro
- Bando
- Convenzione
- Istanza
- Progetti viabilistici Expo
- PA
- PA Obbligatoria
- PCC in deroga
- PII e opere esterne
- PIR
- PRECU
- PRU
- Protocollo di Intesa
- VAR
- Zona C

Nome	Standard totale (mq)	Cessione/asservimento aree	Cessione/asservimento parcheggi	Standard monetizzato (mq)	Standard qualitativo (tipologia)	Standard qualitativo (mq eq.)	Opere aggiuntive	Urbanizzazione primaria/secondaria

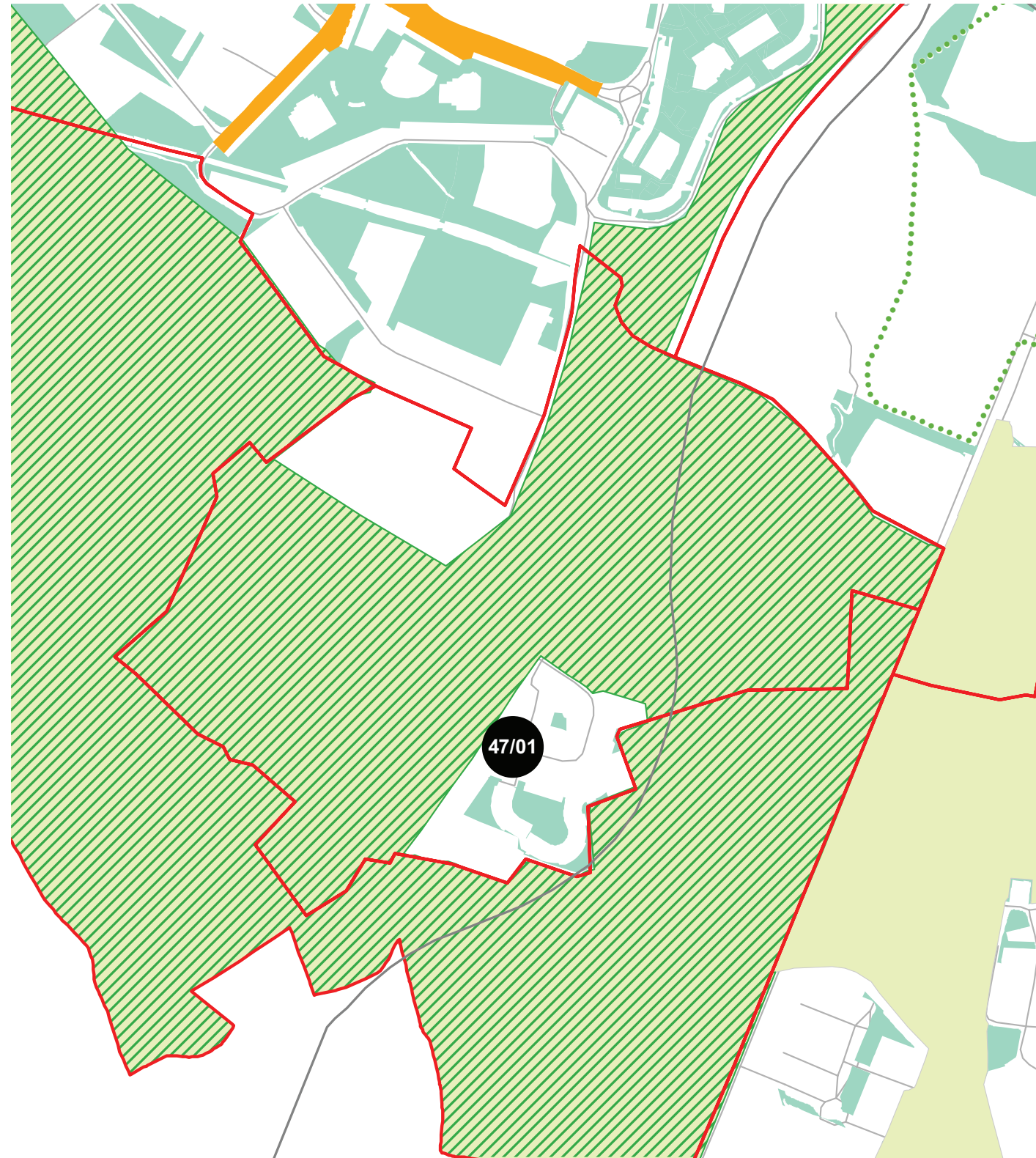


progettazione locale



200 m
1000 ft

- Legenda**
- Rete stradale
 - Perimetri NIL
 - ... Raggi verdi
 - Verde esistente
 - Verde programmato
 - Parchi regionali
 - Aree pedonali
 - Piani di cintura urbana
 - Ambiti di trasformazione
 - Centralità locali
 - Rete trasporto pubblico esistente
 - Rete trasporto pubblico programmato
 - Fermate MM esistenti
 - Fermate MM programmate

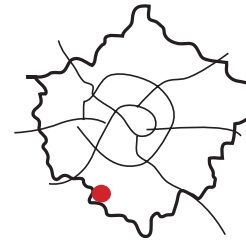


Riqualificazione e realizzazione di percorsi ciclopedonali verso Milano Fiori Nord, in collegamento con le fermate dei mezzi pubblici.

Interventi specifici

- 47/01 Via del Mare
Realizzare nuovi percorsi ciclabili

analisi



localizzazione NIL



mappa del NIL

Residenti: **14.622**
Variazione prevista al 2032: 11.988 (-18%)

Densità abitativa (ab/km2): **6.075**
Densità prevista al 2032: 4.981

Struttura per età

Bambini (0-5): **681 (4,7%)**
Variazione prevista al 2032: 499 (-26,7%)

Minorenni (0-17): **2.062 (14,1%)**
Variazione prevista al 2032: 1.478 (-28,3%)

Giovani (18 - 34): **2.266 (15,5%)**
Variazione prevista al 2032: 2.072 (-8,6%)

Anziani (65+): **4.108 (28,1%)**
Variazione prevista al 2032: 3.855 (-6,2%)

"Grandi" anziani (85+): **401 (2,7%)**
Variazione prevista al 2032: 857 (+113,7%)

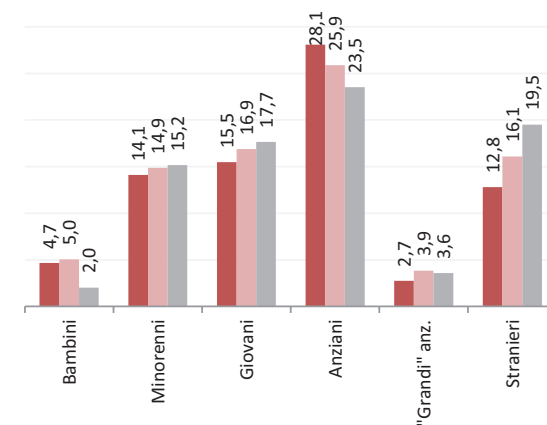
Popolazione straniera

Totale stranieri: **1.874 (12,8%)**

Minorenni tra gli stranieri: **409 (21,8%)**

Cittadinanze prevalenti (% su totale stranieri)

1° Egiziana	385 (4,9%)
2° Peruviana	225 (2,8%)
3° Filippina	209 (2,6%)



Dotazione di servizi

Dotazione servizi: **mq**
Per abitante: mq/ab

Dotazione minima: **mq**
Per abitante: mq/ab

Dotazione min. Milano: **mq**
Per abitante: mq/ab

Destinazione d'uso degli edifici

Residenziale: **62,9%**
A Milano: 60,2%

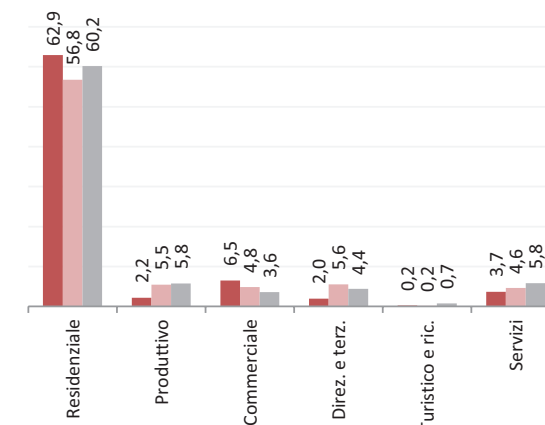
Produttivo: **2,2%**
A Milano: 5,8%

Commerciale: **6,5%**
A Milano: 3,6%

Direzionale e terziario: **2,0%**
A Milano: 4,4%

Turistico e ricettivo: **0,2%**
A Milano: 0,7%

Servizi: **3,7%**
A Milano: 5,8%



Potenzialità

Futura metropolitana.

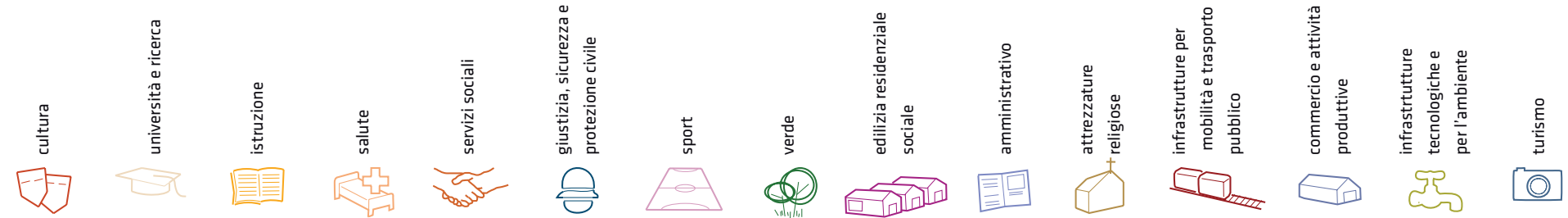
Problemi

Degrado del Naviglio
Presenza di rom che vivono lungo le sponde del Naviglio Grande.

Considerazioni derivanti dall'analisi dei media (carta stampata e web) e dagli incontri pubblici nel periodo che va da giugno 2007 a giugno 2008.

I dati sulla condizione demografica e su servizi ed edifici sono stati elaborati dal Settore Statistica e dal Settore Pianificazione Strategica. I dati sulla percezione dei cittadini derivano dall'analisi dei media (carta stampata e web) e da incontri pubblici appositamente svolti.

servizi esistenti e programmati*



Mappatura

- Am01a Borsa
- Am02a Centro cucina e mensa
- Am02b Consigli di Zona
- Am02c Magazzini e depositi
- Am02d Sedi istituzionali comunali
- Am02e Uffici comunali
- Am03a Consolato
- Am05a Poste - Agenzie di base e uffici succursali
- Am06a Sedi istituzionali provinciali
- Am06b Uffici provinciali
- Am07a Sedi istituzionali regionali
- Am07b Uffici regionali
- Am08a Prefettura
- Am08b Uffici, provveditorati e agenzie statali
- Am09a Acqua potabile uffici
- Am09b Edilizia residenziale uffici
- Am09c Energia elettrica uffici
- Am09d Gas metano uffici
- Am09e Poste e telecomunicazioni uffici
- Am09f Previdenza e assistenza uffici
- Am09g Trasporti e mobilità uffici
- At01a Istituti, opere e fondazioni religiose
- At02a Chiese e santuari cattolici
- At02b Luoghi per il culto e centri di confessioni religiose
- At02c Oratori e opere parrocchiali
- At03a Uffici ecclesiastici
- Co02a Mercati rionali
- Co03b Mercato floricolo
- Co03c Mercato ittico
- Co03d Mercato ortofrutticolo
- Cu01a Associazioni culturali
- Cu02a Centri sociali e ricreativi
- Cu02b Sedi di associazioni socio-culturali e di categoria
- Cu03a Archivi
- Cu03b Biblioteche Centrali
- Cu03c Biblioteche di quartiere
- Cu03d Specialistiche e di conservazione
- Cu03e Centri di documentazione e altre biblioteche
- Cu04a Centri congressi e sale conferenze
- Cu06b Istituti Culturali e monumenti
- Cu06d Musei
- Cu06e Sedi espositive
- Cu07b Scuola di cinema
- Cu07c Scuola di danza
- Cu07d Scuola di musica
- Cu07e Scuola di teatro
- Cu08a Auditorium
- Cu08b Polifunzionale
- Cu08c Teatro
- Ed02b Residenza in locazione a canone convenzionato
- Ed02d Residenza pubblica
- Ed02e Residenza per studenti
- Gi01a Istituti penali
- Gi01b Istituti penali minorili
- Gi02a Tribunale
- Gi02c Uffici giudiziari
- Im01a Aeroporti
- Im01b Scali e depositi ferroviari
- Im01c Stazioni ferroviarie
- Im01d Stazioni MM
- Im02a Parcheggi pertinenziali
- Im02c Parcheggi pubblici esterni alla carreggiata
- Im02d Parcheggi pubblici d'interscambio
- Im02e Parcheggi pubblici per i grandi servizi pubblici
- It01a Depositi autobus, tram e metropolitana
- It01b Depositi e autorimesse (Gestione rifiuti)
- It02a Impianti e sezioni distaccate acqua potabile
- It03a Cabine e impianti gas metano
- It03b Cogeneratori gas metano
- It04a Cabine elettriche
- It04c Stazioni e sottostazioni elettriche
- It04d Unità e poli operativi distribuzione energia elettrica
- It05a Impianti di raccolta rifiuti
- It05c Smaltimento rifiuti
- It05d Impianti smaltimento e recupero rifiuti
- It06a Depuratori
- It06b Sgrigliatori
- Is01a Centro giochi
- Is01b Centro prima infanzia
- Is01c Micronido
- Is01d Nidi d'infanzia
- Is01g Nido aziendale
- Is01h Nido famiglia
- Is02a Scuole di formazione professionale
- Is03a Scuole per l'infanzia
- Is03b Scuole per l'infanzia speciali
- Is03c Scuole per l'infanzia straniere
- Is04a Scuole primarie
- Is04b Scuole primarie speciali
- Is04c Scuole primarie straniere
- Is05a Scuole secondarie inferiori
- Is05b Scuole secondarie inferiori speciali
- Is05c Scuole secondarie inferiori straniere
- Is06a Conservatorio
- Is06b Istituto d'Arte
- Is06c Istituto Istruzione superiore
- Is06d Istituto magistrale
- Is06e Istituto professionale
- Is06f Istituto tecnico
- Is06g Liceo
- Is06h Perito
- Is07a Centri di Formazione
- Is07c Enti accreditati di formazione professionale
- Is07d Fondazione Scuole Civiche
- Is07e Tempo per le famiglie
- Is08a Canile
- Sa01a Centri di psicologia del bambino
- Sa02a Centri ASL
- Sa02d Ufficio Relazione con il Pubblico e Direzioni ASL
- Sa02e Unità tutela dei minori
- Sa03a Cimiteri
- Sa04a Pronto soccorso e pronto intervento
- Sa05a Servizi di medicina di laboratorio
- Sa06a Struttura ospedaliera
- Sa07a Consultori Pediatrici
- Sa07b Strutture ambulatoriali
- Sa08a Strutture di ricovero e cura
- Sa09a Strutture psichiatriche
- Sa10a Farmacie
- Sa10b Medici di Medicina Generale
- Sa10c Pediatri libera scelta
- Sa10d Veterinari
- Se02a Centri aggregativi multifunzionali
- Se02b Centri aggregazione giovanili
- Se02c Centri socio ricreativi culturali per anziani
- Se03b Servizi Comunali di accesso per adulti
- Se03c Servizi Comunali specialistici per adulti
- Se03d Servizi di Assistenza Domiciliare per adulti
- Se03e Servizi Residenziali per adulti
- Se03f Servizi Territoriali per adulti
- Se04b Servizi Comunali di accesso per anziani
- Se04c Servizi Comunali specialistici per anziani
- Se04d Servizi di Assistenza Domiciliare per anziani
- Se04e Servizi Residenziali per anziani
- Se04f Servizi Territoriali per anziani
- Se05a Servizi Comunali di accesso per disabili
- Se05b Servizi Comunali specialistici per disabili
- Se05c Servizi di Assistenza Domiciliare per disabili
- Se05d Servizi Residenziali per disabili
- Se05e Servizi Territoriali per disabili
- Se06b Servizi Comunali di accesso per minori
- Se06c Servizi Comunali specialistici per minori
- Se06d Servizi di Assistenza Domiciliare per minori
- Se06e Servizi Residenziali per minori
- Se06f Servizi Territoriali per minori
- Si01a Carabinieri - Caserme e stazioni
- Si01b Carabinieri - Centro detentivo per la permanenza temporanea e assis
- Si01c Carabinieri - Comandi e uffici
- Si02a Forze Armate - Caserme e impianti
- Si02b Forze Armate - Comandi
- Si02c Forze Armate - Scuola militare
- Si03a Guardia di Finanza - Comandi interregionali e regionali
- Si03b Guardia di Finanza - Gruppi e Compagnie
- Si03c Guardia di Finanza - Nuclei regionali e provinciali polizia tributaria
- Si03d Guardia di Finanza - Nuclei speciali
- Si04a Polizia di Stato - Caserme e commissariati
- Si04b Polizia di Stato - Comandi e Posti di P.S.
- Si04c Polizia di Stato - Scuola P.S.
- Si04d Polizia Ferroviaria
- Si04e Polizia frontiera
- Si04f Polizia stradale
- Si04g Questura
- Si05a Polizia Locale - Autoparco e depositi giudiziari
- Si05b Polizia Locale - Comandi e presidi
- Si05c Polizia Locale - Nuclei
- Si05d Polizia Locale - Scuola polizia municipale
- Si05e Polizia Locale - Sezioni
- Si07a Protezione Civile - Aree di esercitazione
- Si07b Protezione Civile - Sedi
- Si08a Vigili del Fuoco - Caserme e uffici
- Sp01a Centri polivalenti
- Sp02b Centri balneari
- Sp02c Centri sportivi
- Sp02e Piscine
- Sp03a Grande impianto
- Sp03c Stadio pubblico o regolato da atto d'asservimento
- Sp04a Strutture sportive oratoriali
- Tu01a Campeggi
- Tu01b Ostelli
- Tu02a Fiera e spazi espositivi
- Un01a Centri ricerca/laboratori di ricerca
- Un02a Accademie e Istituti superiori di studi
- Un02b Incubatori d'impresa
- Un02c Sedi e poli universitari
- Un02d Servizi per studenti
- Ve01a Giardino di quartiere
- Ve01b Giardino pubblico
- Ve01c Parco estensivo
- Ve01d Parco storico
- Ve01e Parco urbano



200 m
1000 ft

*Servizi programmati dal Piano Triennale delle Opere Pubbliche (PTOOPP)



Offerta complessiva servizi
















2 Cu02a	2 Is01f	1 Sa04a	1 Se03e	4 Sp01a	136.793mq Ve01a	2 Am02a	3 At02a	4 Im02a	1 It01a
2 Cu02b	1 Is02a	1 Sa07a	2 Se04d	3 Sp04a	178.915 mq Ve01e	1 Am05a	1 At02c	8 Im02c	
1 Cu07e	3 Is03a	3 Sa07b	1 Se04e					3 Im02a (sotterraneo)	
1 Cu08c	4 Is04a	1 Sa10a	1 Se05d					1 Im02c (sotterraneo)	
	3 Is05a	2 Sa10c	2 Se05e						
	1 Is07a		1 Se06f						

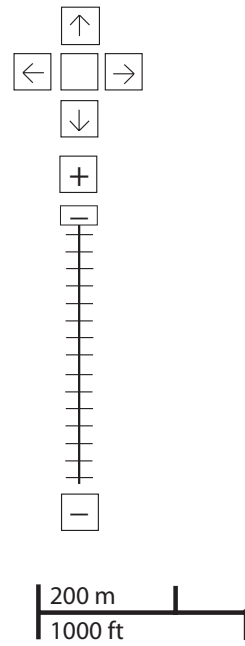
TOT. (mq)
di cui

SERVIZI INDISPENSABILI (mq)

1.433	-	54.295	-	27.788	-	43.489	315.708	-	-	14.783	25.541	-	224.249	-
-	-	51.762	-	27.788	-	43.489	315.708	-	-	-	13.530	-	224.249	-

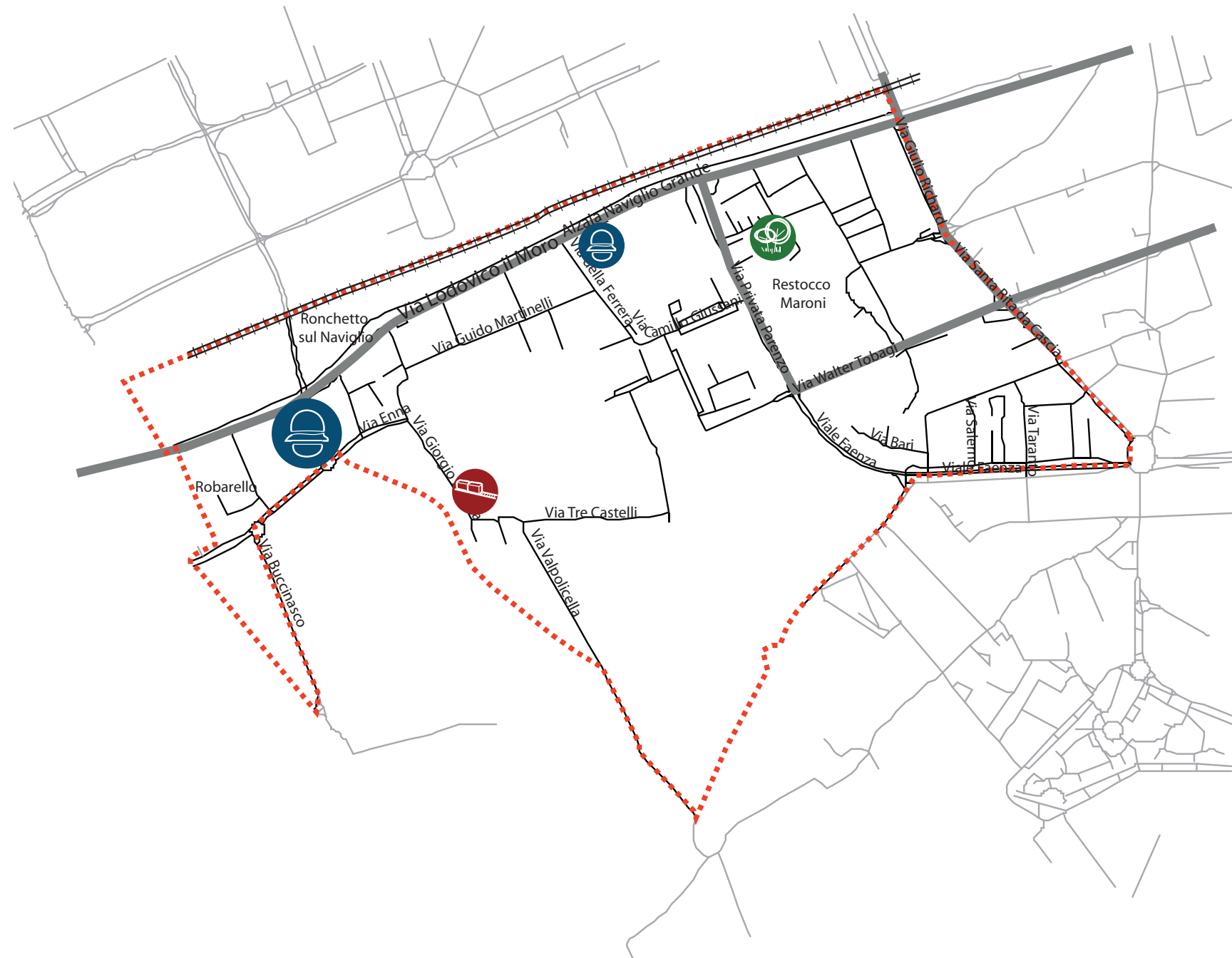
problemi


- cultura

- università e ricerca

- istruzione

- salute

- servizi sociali

- giustizia, sicurezza e protezione civile

- sport

- verde

- edilizia residenziale sociale

- amministrativo

- attrezzature religiose

- infrastrutture per mobilità e trasporto pubblico

- commercio e attività produttive

- infrastrutture tecnologiche e per l'ambiente

- turismo





Ascolto della Città



PROBLEMI	potenzialità
----------	--------------




















zona 6
reclami relativi alla zona

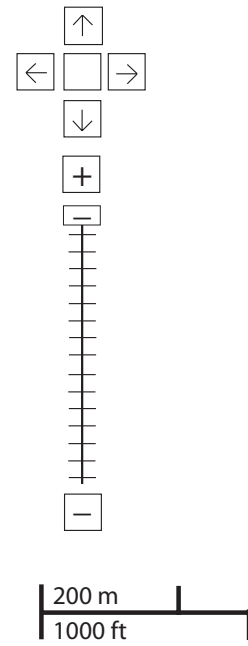


-  5
-  1
-  2

Considerazioni derivanti dall'analisi dei media (carta stampata e web) e dagli incontri pubblici nel periodo che va da giugno 2007 a giugno 2008.

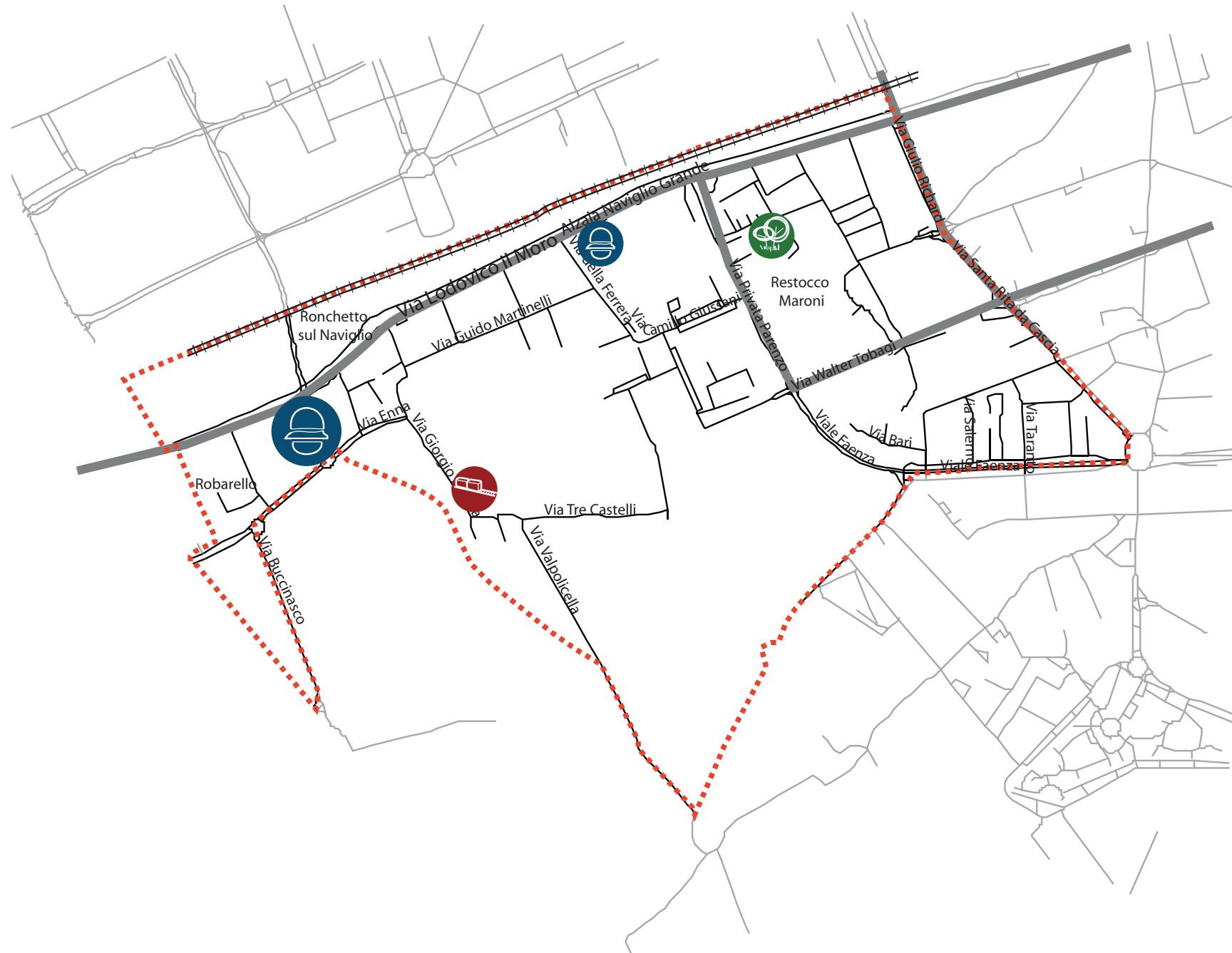
potenzialità

- cultura

- università e ricerca

- istruzione

- salute

- servizi sociali

- giustizia, sicurezza e protezione civile

- sport

- verde

- edilizia residenziale sociale

- amministrativo

- attrezzature religiose

- infrastrutture per mobilità e trasporto pubblico

- commercio e attività produttive

- infrastrutture tecnologiche e per l'ambiente

- turismo




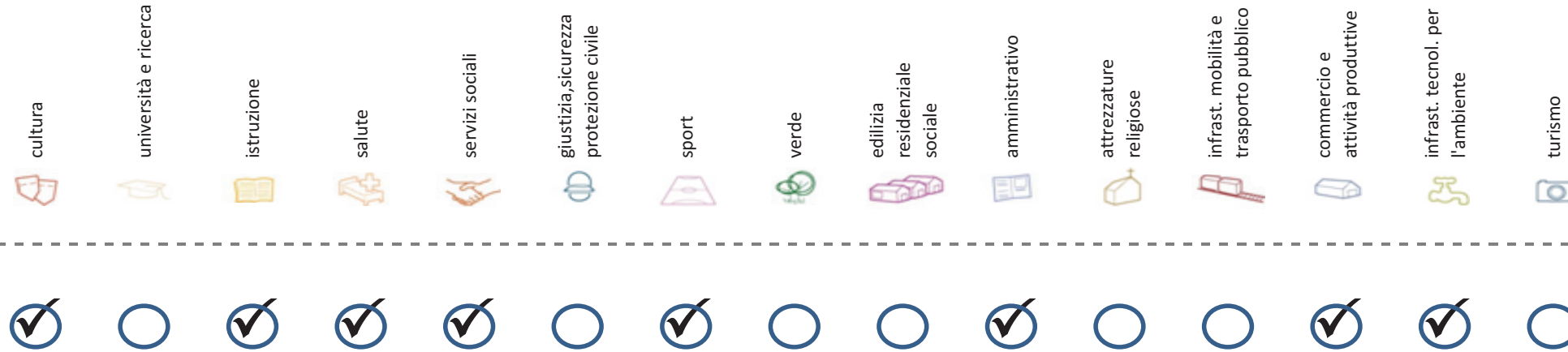
Ascolto della Città

problemi POTENZIALITA'



Considerazioni derivanti dall'analisi dei media (carta stampata e web) e dagli incontri pubblici nel periodo che va da giugno 2007 a giugno 2008.

Soddisfazione del bisogno di servizi



Servizi di natura territoriale per cui è possibile misurare il livello di soddisfazione del bisogno in rapporto ai bacini di utenza potenziale

Esprime la quota di popolazione residente nel NIL che, essendo potenzialmente target del servizio, **rischia di non essere servita sulla base dell'offerta presente.**

Ha la funzione di ponderare il bisogno potenzialmente insoddisfatto rilevato "entro il NIL" rispetto al complessivo bisogno del servizio espresso a livello cittadino.

Indice sintetico che quantifica il **livello di criticità potenziale del NIL** per il servizio sulla base delle due precedenti misure. La scala va da **0 (bisogno soddisfatto)** a **5 (segnale d'attenzione)**.

Per la metodologia completa si veda il documento **"Il Piano dei Servizi del Comune di Milano – Metodologia e analisi del bisogno di servizi"**

Categoria	Tipologia di servizio	% di bisogno non soddisfatto entro il NIL	% di bisogno non soddisfatto del NIL rispetto al bisogno cittadino	Livello di criticità da 0 a 5
Cultura	Biblioteche di quartiere	97,6%	3,5%	4
	Nidi d'infanzia	28,4%	1,1%	2
Istruzione	Scuole per l'infanzia	78,1%	1,2%	2
	Scuole primarie	16,4%	1,0%	1
	Scuole sec. di I grado	24,4%	1,4%	1
Salute	Consultori pediatrici	44,5%	0,7%	1
	Strutture ambulatoriali	92,0%	4,0%	3
	Farmacie	74,7%	24,2%	5
	Medici di med. generale	4,1%	1,2%	1
Commercio e att. produttive	Pediatri di libera scelta	23,4%	0,5%	1
	Mercati rionali coperti	99,9%	1,9%	4

Categoria	Tipologia di servizio	% di bisogno non soddisfatto entro il NIL	% di bisogno non soddisfatto del NIL rispetto al bisogno cittadino	Livello di criticità da 0 a 5
Servizi sociali	CAM	97,6%	2,9%	3
	CAG	77,9%	1,8%	2
Sport	CSRCA	53,8%	1,7%	1
	Centri sportivi Calcio	23,0%	0,6%	1
	Centri sportivi	23,0%	0,9%	1
	Palestre	100,0%	2,5%	3
Amministrativo	Piscine coperte	34,8%	3,7%	1
	Strut. sport. oratoriali	55,1%	5,0%	3
	Sedi di Milano semplice	100,0%	1,3%	2
Infrast. tecnol. per l'ambiente	Uffici postali	62,1%	2,6%	3
	Riciclerie	0,0%	0,0%	0

indicatori territoriali

Analisi delle superfici

Superficie Totale
(estensione areale totale, al lordo delle strade)
240,68 ha

Aree in trasformazione da PGT
% / ha

Superficie coperta / ha
9,54% / 23,0 ha

Superficie coperta ERP/ ha
% / ha

Aree a verde / ha
% / ha

Analisi mobilità

Mezzi pubblici
Numero fermate metro (FNM, Passante)
0
Numero fermate mezzi di superficie
39 pari a 0,16 unità/ha

Mobilità Ambiente
Piste ciclabili
m/ab
Superficie sosta veicoli

Analisi esercizi di vicinato

Numero di esercizi di vicinato
111 pari a 0,46 unità/ha

Numero di esercizi commerciali media struttura di vendita
3 pari a 0,01 unità/ha

Numero di esercizi commerciali grande struttura di vendita
0 unità

Numero di pubblici esercizi
45 pari a 0,19 unità/ha

Superficie di vendita di esercizi di vicinato per unità di superficie territoriale
28 mq/ha pari a 0,46 mq/ab

Superficie di vendita per esercizi di media distribuzione per unità di superficie
8 mq/ha pari a 0,13 mq/ab

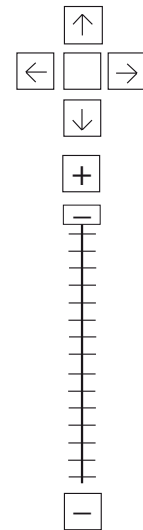
Numero imprese (2007)
65 unità

Caratteristiche NIL

Presenza servizi sovra NIL
-

Presenza barriere fisiche (che rendono chiuso il NIL)
-

trasformazioni in corso



200 m
1000 ft

Legenda

- Rete stradale
- Perimetri NIL
- ATU
- Piano delle alienazioni
- Accordi di Programma
- Accordo Quadro
- Bando
- Convenzione
- Istanza
- Progetti viabilistici Expo
- PA
- PA Obbligatorie
- PCC in deroga
- PII e opere esterne
- PIR
- PRECU
- PRU
- Protocollo di Intesa
- VAR
- Zona C

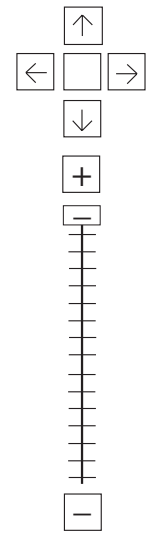
Denominazione	St	superficie lorda di pavimento					
		totale	residenza	commercio	terziario	ricettivo	produttivo
Conv R.6.7 Manfredonia 4	-	-	-	-	-	-	-
PII Cottolengo 36 - 38	6960	4524	3620	-	-	-	904
PII Cottolengo 7-9	11965	7767	6214	-	-	-	1553
PII Lodovico il Moro 133	1562	875	875	-	-	-	-
PII Olgiati 19	5285	3963	3567	-	-	396	-
7 AREE PRERP Via Tre Castelli	13022	9770	9770	-	-	-	-
C 16.08 - PZ185 (Lotto MI 185)	40065	13200	13200	-	-	-	-
C 17.01 - VAR 86/16 - PL88	-	-	-	-	-	-	-
VAR 279 ampliam. parco Teramo	210000	-	-	-	-	-	-
VAR 269 via Parenzo-Cottolengo	8500	8500	-	-	-	-	8500
PII Richard 24	6957	4522	4068	-	-	454	-
PRU 3.2 Bisceglie	166311	46890	46890	-	-	-	-

stima della popolazione a fine insediamento														n° componenti					
classi d'età																			
0-2	3-5	6-10	11-13	14-16	17-18	19-24	25-34	35-44	45-54	55-64	65-74	75+	Tot	1	2	3	4	5+	Tot
-	-	-	-	-	-	-	-	-	-	-	-	-	-	-	-	-	-	-	-
5	4	6	3	3	1	5	17	21	12	8	5	2	92	9	10	9	7	2	37
8	7	10	5	4	3	8	29	37	20	13	8	4	156	15	17	16	13	3	64
1	1	1	1	1	0	1	4	5	3	2	1	1	22	2	2	2	2	0	8
5	4	6	3	3	1	5	17	21	12	8	5	2	92	9	10	9	7	2	37
13	12	16	9	7	4	13	46	58	32	21	13	7	251	24	26	25	20	5	100
-	-	-	-	-	-	-	-	-	-	-	-	-	-	-	-	-	-	-	-
-	-	-	-	-	-	-	-	-	-	-	-	-	-	-	-	-	-	-	-
-	-	-	-	-	-	-	-	-	-	-	-	-	-	-	-	-	-	-	-
6	5	7	4	3	2	5	19	24	13	9	6	3	104	10	11	10	8	2	41
-	-	-	-	-	-	-	-	-	-	-	-	-	-	-	-	-	-	-	-

Nome	Standard totale (mq)	Cessione/asservimento aree	Cessione/asservimento parcheggi	Standard monetizzato (mq)	Standard qualitativo (tipologia)	Standard qualitativo (mq eq.)	Opere aggiuntive	Urbanizzazione primaria/secondaria
PII Cottolengo 36-38	5343	1543		3800				
PII Opera Esterna / Cottolengo 36-38								Verde
PII Cottolengo 7-9	6381	5425	956					
PII Lodovico il Moro 133	700			700				
PII Olgiati 19	2934	2480	454					
VAR 279 ampl. parco Teramo	189000							
PII Richard 24	3345	3345						

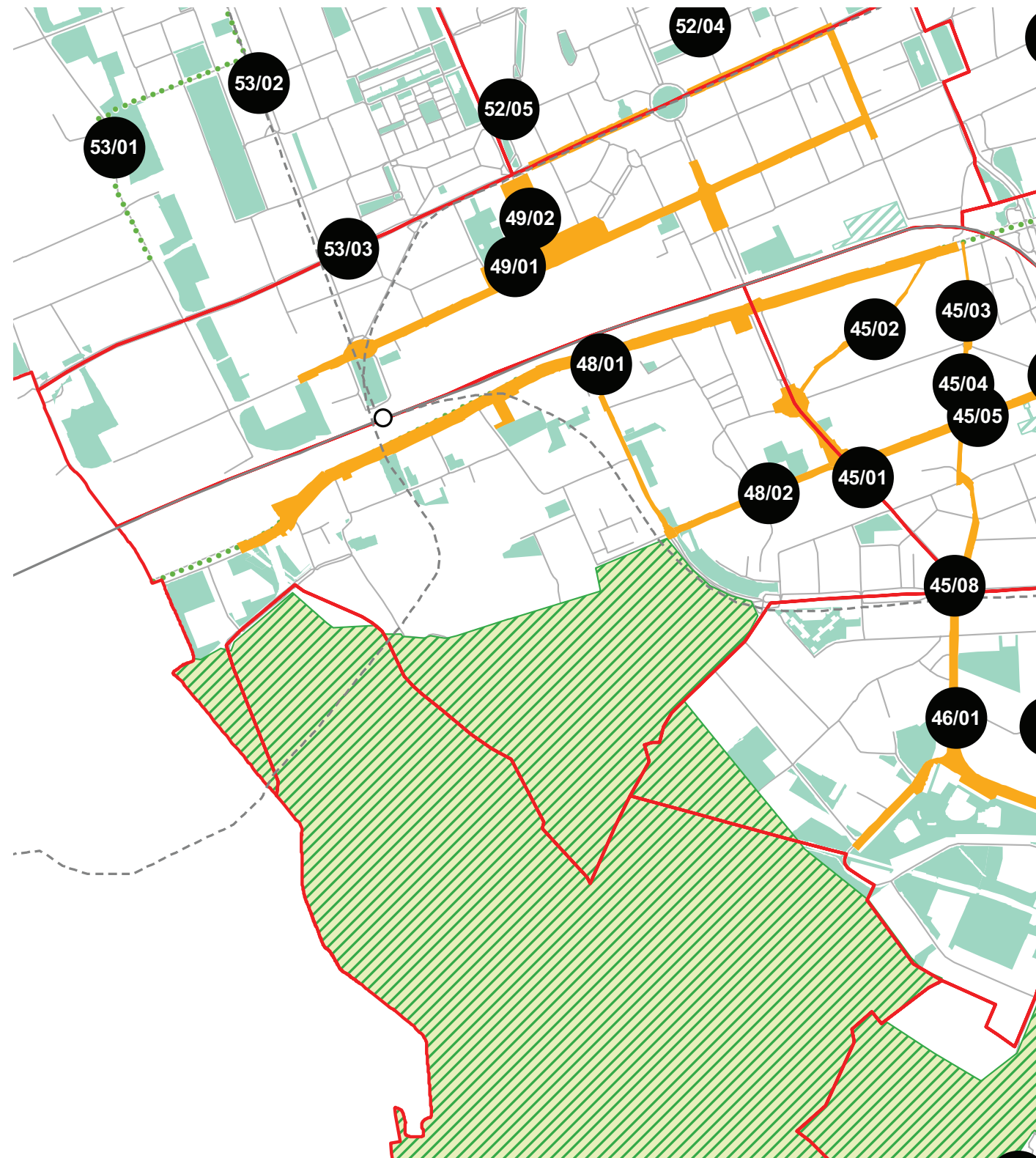


progettazione locale



200 m
1000 ft

- Legenda**
- Rete stradale
 - Perimetri NIL
 - ... Raggi verdi
 - Verde esistente
 - ▨ Verde programmato
 - Parchi regionali
 - ▨ Aree pedonali
 - ▨ Piani di cintura urbana
 - Ambiti di trasformazione
 - Centralità locali
 - Rete trasporto pubblico esistente
 - Rete trasporto pubblico programmato
 - Fermate MM esistenti
 - Fermate MM programmate



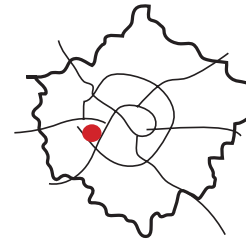
Riqualificazione di via Walter Tobagi in prosecuzione di via Ettore Ponti e sua connessione al parco Teramo. Riqualificazione di piazzale Luigi Negrelli, nuovo luogo di centralità sull'acqua del quartiere.

Il NIL è parte di un Ambito di Rinnovamento Urbano. E' da prevedere una riqualificazione generale dell'assetto infrastrutturale esistente.

Interventi specifici

- 48/01 Piazzale Negrelli
Riqualificare e ampliare le superfici pedonali con aree di sosta e superfici verdi
- 48/02 Via Walter Tobagi
Riqualificare e ampliare le superfici pedonali con aree di sosta e superfici verdi

analisi



localizzazione NIL



mappa del NIL

Residenti: **31.836**
Variazione prevista al 2032: 31.731 (-0,3%)

Densità abitativa (ab/km2): **16.199**
Densità prevista al 2032: 16.146

Struttura per età

Bambini (0-5): **1.828 (5,7%)**
Variazione prevista al 2032: 1.725 (-5,6%)

Minorenni (0-17): **5.063 (15,9%)**
Variazione prevista al 2032: 4.734 (-6,5%)

Giovani (18 - 34): **5.720 (18%)**
Variazione prevista al 2032: 6.695 (+17%)

Anziani (65+): **7.229 (22,7%)**
Variazione prevista al 2032: 7.361 (+1,8%)

"Grandi" anziani (85+): **1.048 (3,3%)**
Variazione prevista al 2032: 1.453 (+38,6%)

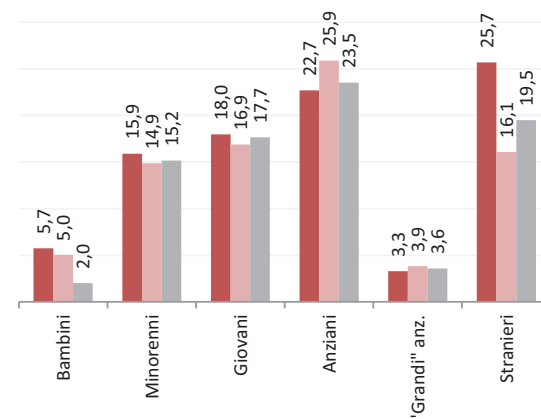
Popolazione straniera

Totale stranieri: **8.180 (25,7%)**

Minorenni tra gli stranieri: **1.897 (23,2%)**

Cittadinanze prevalenti (% su totale stranieri)

1° Egiziana 1936 (136,5%)
2° Filippina 1324 (93,4%)
3° Cingalese 662 (46,7%)



Dotazione di servizi

Dotazione servizi: **mq**
Per abitante: mq/ab

Dotazione minima: **mq**
Per abitante: mq/ab

Dotazione min. Milano: **mq**
Per abitante: mq/ab

Destinazione d'uso degli edifici

Residenziale: **62,9%**
A Milano: 60,2%

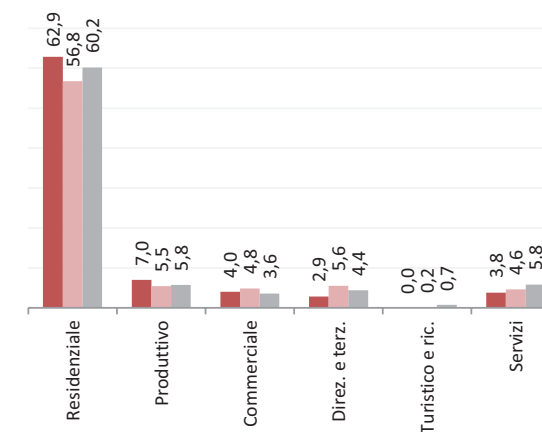
Produttivo: **7,0%**
A Milano: 5,8%

Commerciale: **4,0%**
A Milano: 3,6%

Direzionale e terziario: **2,9%**
A Milano: 4,4%

Turistico e ricettivo: **0,0%**
A Milano: 0,7%

Servizi: **3,8%**
A Milano: 5,8%



Potenzialità

Mercatino dei Navigli; teatro "Libero".


Problemi

Sono presenti problemi connessi all'edilizia pubblica, quali abusivismo, degrado degli edifici e disagio sociale.

Considerazioni derivanti dall'analisi dei media (carta stampata e web) e dagli incontri pubblici nel periodo che va da giugno 2007 a giugno 2008.

I dati sulla condizione demografica e su servizi ed edifici sono stati elaborati dal Settore Statistica e dal Settore Pianificazione Strategica. I dati sulla percezione dei cittadini derivano dall'analisi dei media (carta stampata e web) e da incontri pubblici appositamente svolti.

servizi esistenti e programmati*



Mappatura

- Am01a Borsari
- Am02a Centro cucina e mensa
- Am02b Consigli di Zona
- Am02c Magazzini e depositi
- Am02d Sedi istituzionali comunali
- Am02e Uffici comunali
- Am03a Consolato
- Am05a Poste - Agenzie di base e uffici succursali
- Am06a Sedi istituzionali provinciali
- Am06b Uffici provinciali
- Am07a Sedi istituzionali regionali
- Am07b Uffici regionali
- Am08a Prefettura
- Am08b Uffici, provveditorati e agenzie statali
- Am09a Acqua potabile uffici
- Am09b Edilizia residenziale uffici
- Am09c Energia elettrica uffici
- Am09d Gas metano uffici
- Am09e Poste e telecomunicazioni uffici
- Am09f Previdenza e assistenza uffici
- Am09g Trasporti e mobilità uffici
- At01a Istituti, opere e fondazioni religiose
- At02a Chiese e santuari cattolici
- At02b Luoghi per il culto e centri di confessioni religiose
- At02c Oratori e opere parrocchiali
- At03a Uffici ecclesiastici
- Co02a Mercati rionali
- Co03a Mercato floricolo
- Co03c Mercato ittico
- Co03d Mercato ortofrutticolo
- Cu01a Associazioni culturali
- Cu02a Centri sociali e ricreativi
- Cu02b Sedi di associazioni socio-culturali e di categoria
- Cu03a Archivi
- Cu03b Biblioteche Centrali
- Cu03c Biblioteche di quartiere
- Cu03d Specialistiche e di conservazione
- Cu03e Centri di documentazione e altre biblioteche
- Cu04a Centri congressi e sale conferenze
- Cu06b Istituti Culturali e monumenti
- Cu06d Musei
- Cu06e Sedi espositive
- Cu07a Scuola di cinema
- Cu07c Scuola di danza
- Cu07d Scuola di musica
- Cu07e Scuola di teatro
- Cu08a Auditorium
- Cu08b Polifunzionale
- Cu08c Teatro
- Ed02b Residenza in locazione a canone convenzionato
- Ed02d Residenza pubblica
- Ed02e Residenza per studenti
- Gi01a Istituti penali
- Gi01b Istituti penali minorili
- Gi02a Tribunali
- Gi02c Uffici giudiziari
- Im01a Aeroporti
- Im01b Scali e depositi ferroviari
- Im01c Stazioni ferroviarie
- Im01d Stazioni MM
- Im02a Parcheggi pertinenziali
- Im02c Parcheggi pubblici esterni alla carreggiata
- Im02d Parcheggi pubblici d'interscambio
- Im02e Parcheggi pubblici per i grandi servizi pubblici
- It01a Depositi autobus, tram e metropolitana
- It01b Depositi e autorimesse (Gestione rifiuti)
- It02a Impianti e sezioni distaccate acqua potabile
- It03a Cabine e impianti gas metano
- It03b Cogeneratori gas metano
- It04a Cabine elettriche
- It04c Stazioni e sottostazioni elettriche
- It04d Unità e poli operativi distribuzione energia elettrica
- It05a Impianti di raccolta rifiuti
- It05c Smaltimento rifiuti
- It05d Impianti smaltimento e recupero rifiuti
- It06a Depuratori
- It06b Sgrigliatori
- Is01a Centro giochi
- Is01b Centro prima infanzia
- Is01c Micronido
- Is01d Nidi d'infanzia
- Is01g Nido aziendale
- Is01h Nido famiglia
- Is02a Scuole di formazione professionale
- Is03a Scuole per l'infanzia
- Is03b Scuole per l'infanzia speciali
- Is03c Scuole per l'infanzia straniere
- Is04a Scuole primarie
- Is04b Scuole primarie speciali
- Is04c Scuole primarie straniere
- Is05a Scuole secondarie inferiori
- Is05b Scuole secondarie inferiori speciali
- Is05c Scuole secondarie inferiori straniere
- Is06a Conservatorio
- Is06b Istituto d'Arte
- Is06c Istituto istruzione superiore
- Is06d Istituto magistrale
- Is06e Istituto professionale
- Is06f Istituto tecnico
- Is06g Liceo
- Is06h Perito
- Is07a Centri di Formazione
- Is07c Enti accreditati di formazione professionale
- Is07d Fondazione Scuole Civiche
- Is08a Tempo per le famiglie
- Sa01a Canile
- Sa02a Centri di psicologia del bambino
- Sa02c Centri ASL
- Sa02d Ufficio Relazione con il Pubblico e Direzioni ASL
- Sa02e Unità tutela dei minori
- Sa03a Cimiteri
- Sa04a Pronto soccorso e pronto intervento
- Sa05a Servizi di medicina di laboratorio
- Sa06a Struttura ospedaliera
- Sa07a Consultori Pediatrici
- Sa07b Strutture ambulatoriali
- Sa08a Strutture di ricovero e cura
- Sa09a Strutture psichiatriche
- Sa10a Farmacie
- Sa10b Medici di Medicina Generale
- Sa10c Pediatri libera scelta
- Sa10d Veterinari
- Se02a Centri aggregativi multifunzionali
- Se02b Centri aggregazione giovanili
- Se02c Centri socio ricreativi culturali per anziani
- Se03b Servizi Comunali di accesso per adulti
- Se03c Servizi Comunali specialistici per adulti
- Se03d Servizi di Assistenza Domiciliare per adulti
- Se03e Servizi Residenziali per adulti
- Se03f Servizi Territoriali per adulti
- Se04b Servizi Comunali di accesso per anziani
- Se04c Servizi Comunali specialistici per anziani
- Se04d Servizi di Assistenza Domiciliare per anziani
- Se04e Servizi Residenziali per anziani
- Se04f Servizi Territoriali per anziani
- Se05a Servizi Comunali di accesso per disabili
- Se05b Servizi Comunali specialistici per disabili
- Se05c Servizi di Assistenza Domiciliare per disabili
- Se05d Servizi Residenziali per disabili
- Se05e Servizi Territoriali per disabili
- Se06b Servizi Comunali di accesso per minori
- Se06c Servizi Comunali specialistici per minori
- Se06d Servizi di Assistenza Domiciliare per minori
- Se06e Servizi Residenziali per minori
- Se06f Servizi Territoriali per minori
- Si01a Carabinieri - Caserme e stazioni
- Si01b Carabinieri - Centro detentivo per la permanenza temporanea e assis
- Si01c Carabinieri - Comandi e uffici
- Si02a Forze Armate - Caserme e impianti
- Si02b Forze Armate - Comandi
- Si02c Forze Armate - Scuola militare
- Si03a Guardia di Finanza - Comandi interregionali e regionali
- Si03b Guardia di Finanza - Gruppi e Compagnie
- Si03c Guardia di Finanza - Nuclei regionali e provinciali polizia tributaria
- Si03d Guardia di Finanza - Nuclei speciali
- Si04a Polizia di Stato - Caserme e commissariati
- Si04b Polizia di Stato - Comandi e Posti di P.S.
- Si04c Polizia di Stato - Scuola P.S.
- Si04d Polizia Ferroviaria
- Si04e Polizia frontiera
- Si04f Polizia stradale
- Si04g Questura
- Si05a Polizia Locale - Autoparco e depositi giudiziari
- Si05b Polizia Locale - Comandi e presidi
- Si05c Polizia Locale - Nuclei
- Si05d Polizia Locale - Scuola polizia municipale
- Si05e Polizia Locale - Sezioni
- Si07a Protezione Civile - Aree di esercitazione
- Si07b Protezione Civile - Sedi
- Si08a Vigili del Fuoco - Caserma e uffici
- Sp01a Centri polivalenti
- Sp02b Centri balneari
- Sp02c Centri sportivi
- Sp02d Piscine
- Sp03a Grande impianto
- Sp03c Stadio pubblico o regolato da atto d'asservimento
- Sp04a Strutture sportive oratoriali
- Tu01a Campi
- Tu01b Ostelli
- Tu02a Fiera e spazi espositivi
- Un01a Centri ricerca/laboratori di ricerca
- Un02a Accademie e Istituti superiori di studi
- Un02b Incubatori d'impresa
- Un02c Sedi e poli universitari
- Un02d Servizi per studenti
- Ve01a Giardino di quartiere
- Ve01b Giardino pubblico
- Ve01c Parco estensivo
- Ve01d Parco storico
- Ve01e Parco urbano



200 m
1000 ft

*Servizi programmati dal Piano Triennale delle Opere Pubbliche (PTOOPP)


















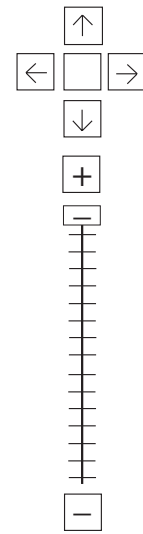
Offerta complessiva servizi

2 Cu02b	1 Un02a	4 Is01f	1 Sa04a	2 Se02b		3 Sp01a	148.487 mq Ve01a	1 Ed02d	1 Am02c	2 At01a	1 Im01b	2 Co02a	1 It01a
1 Cu03c		2 Is03a	1 Sa05a	1 Se03c		2 Sp04a	47.419 mq Ve01b		3 Am05a	4 At02a	1 Im01c		1 It02a
		2 Is04a	1 Sa07a	1 Se03e					1 Am09b	1 At02b	2 Im02a <small>sotterraneo</small>		1 It03a
		2 Is05a	3 Sa07b	2 Se04b					1 Am09c		6 Im02c		1 It03b
		1 Is06g	1 Sa09a	18 Se04d							1 Im02c <small>(sotterraneo)</small>		1 It03c
			7 Sa10a	1 Se04e							1 Im02d		1 It04c
			1 Sa10c	1 Se05e									
			4 Sa10d	6 Se06e									

TOT. (mq)	1.128	-	25.029	720	8.502	-	67.359	195.906	28.516	-	22.888	92.751	6.557	83.546	-
di cui															
SERVIZI INDISPENSABILI (mq)	207	-	25.029	720	8.502	-	67.359	195.906	28.516	-	-	23.422	-	83.546	-

problemi

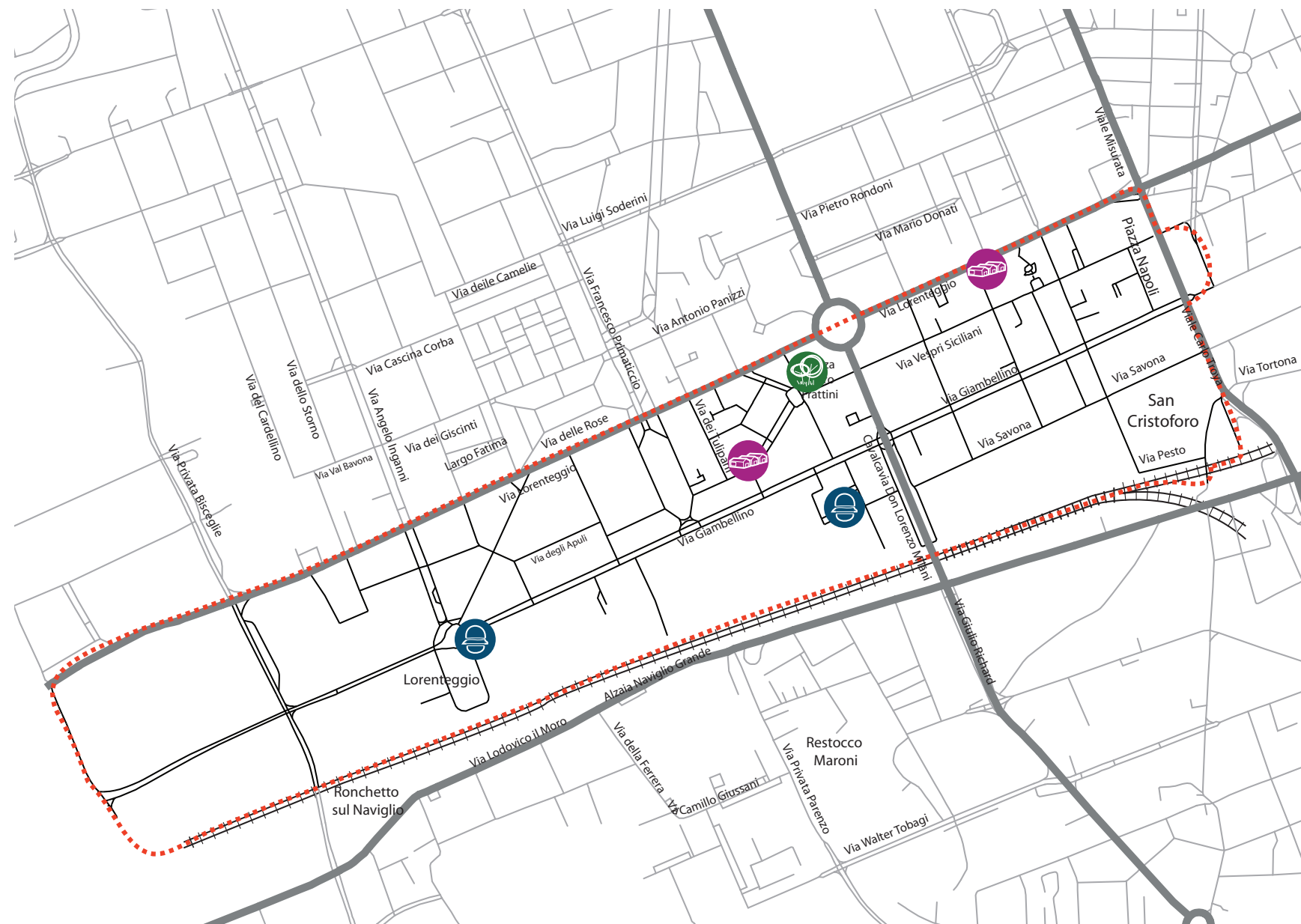
- cultura

- università e ricerca

- istruzione

- salute

- servizi sociali

- giustizia, sicurezza e protezione civile

- sport

- verde

- edilizia residenziale sociale

- amministrativo

- attrezzature religiose

- infrastrutture per mobilità e trasporto pubblico

- commercio e attività produttive

- infrastrutture tecnologiche e per l'ambiente

- turismo




200 m
1000 ft

Ascolto della Città

PROBLEMI potenzialità




















zona 6
reclami relativi alla zona

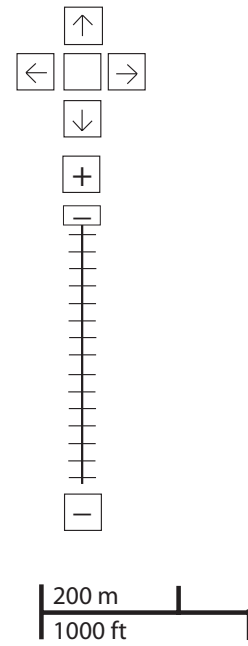


-  5
-  1
-  2

Considerazioni derivanti dall'analisi dei media (carta stampata e web) e dagli incontri pubblici nel periodo che va da giugno 2007 a giugno 2008.

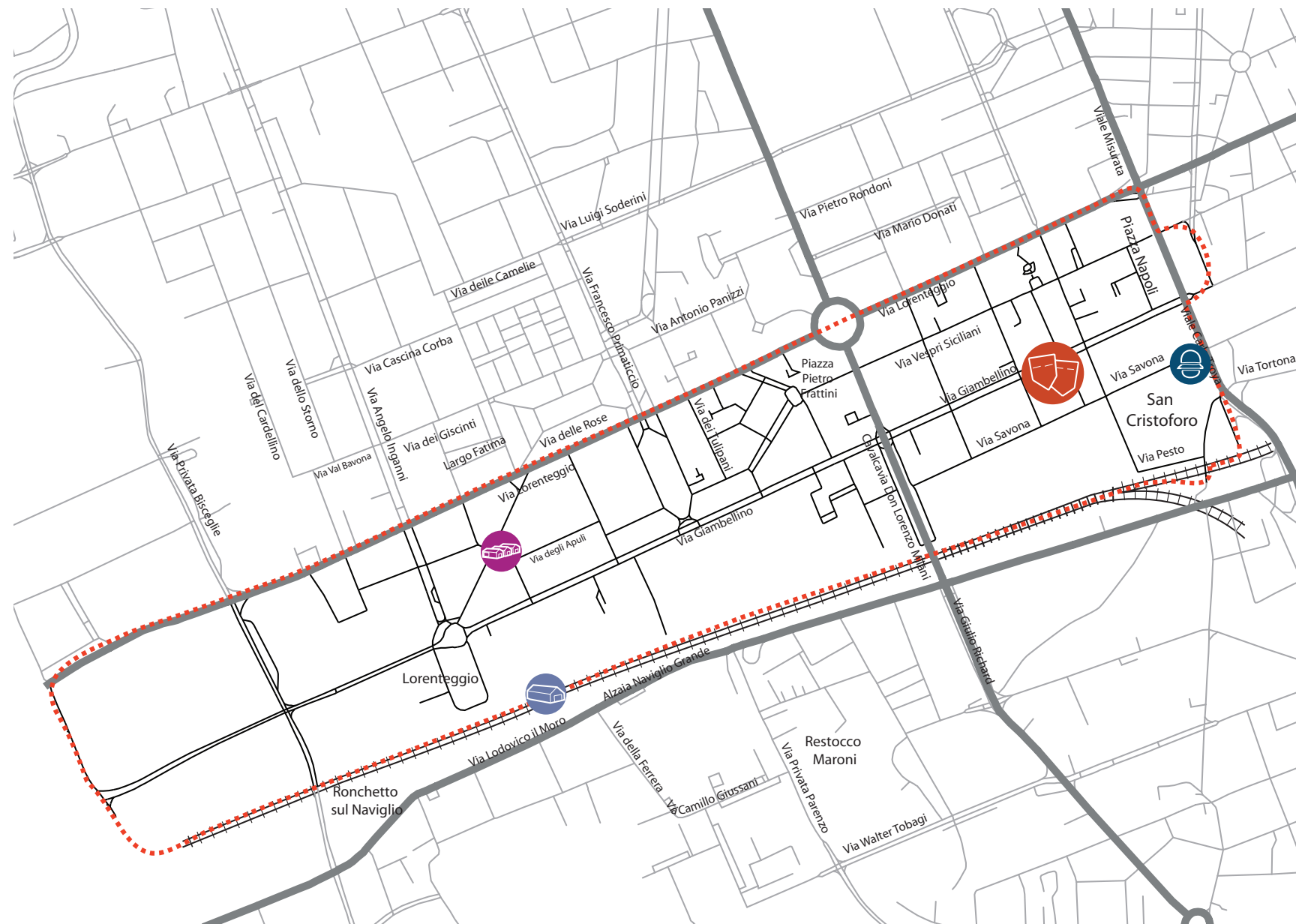
potenzialità

- cultura

- università e ricerca

- istruzione

- salute

- servizi sociali

- giustizia, sicurezza e protezione civile

- sport

- verde

- edilizia residenziale sociale

- amministrativo

- attrezzature religiose

- infrastrutture per mobilità e trasporto pubblico

- commercio e attività produttive

- infrastrutture tecnologiche e per l'ambiente

- turismo




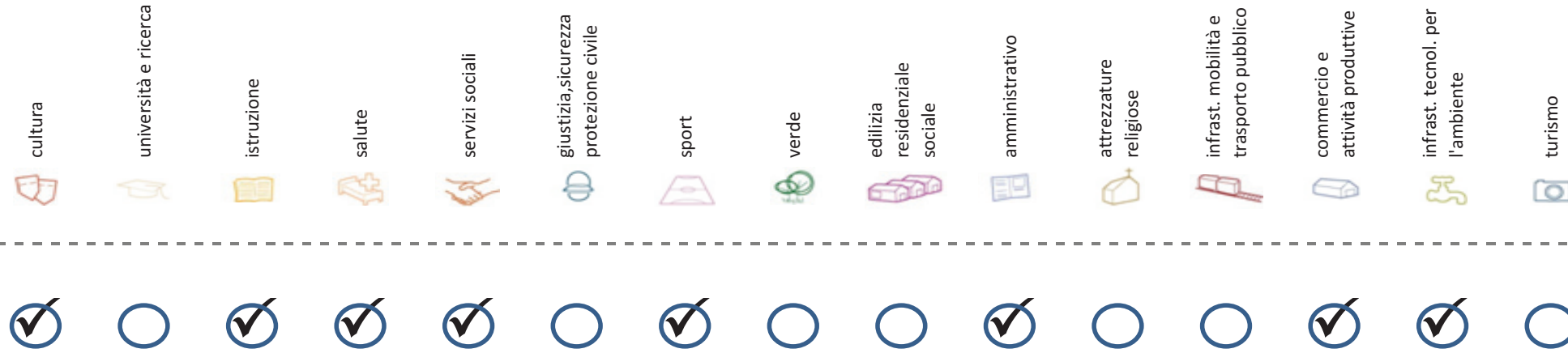
Ascolto della Città

- problemi
- POTENZIALITA'**



Considerazioni derivanti dall'analisi dei media (carta stampata e web) e dagli incontri pubblici nel periodo che va da giugno 2007 a giugno 2008.

Soddisfazione del bisogno di servizi



Servizi di natura territoriale per cui è possibile misurare il livello di soddisfazione del bisogno in rapporto ai bacini di utenza potenziale

Esprime la quota di popolazione residente nel NIL che, essendo potenzialmente target del servizio, **rischia di non essere servita sulla base dell'offerta presente.**

Ha la funzione di ponderare il bisogno potenzialmente insoddisfatto rilevato "entro il NIL" **rispetto al complessivo bisogno del servizio espresso a livello cittadino.**

Indice sintetico che quantifica il **livello di criticità potenziale del NIL** per il servizio sulla base delle due precedenti misure. La scala va da **0 (bisogno soddisfatto)** a **5 (segnale d'attenzione)**.

Per la metodologia completa si veda il documento **"Il Piano dei Servizi del Comune di Milano – Metodologia e analisi del bisogno di servizi"**

Categoria	Tipologia di servizio	% di bisogno non soddisfatto entro il NIL	% di bisogno non soddisfatto del NIL rispetto al bisogno cittadino	Livello di criticità da 0 a 5
Cultura	Biblioteche di quartiere	19,6%	1,5%	1
	Nidi d'infanzia	26,1%	2,6%	5
Istruzione	Scuole per l'infanzia	73,7%	2,9%	5
	Scuole primarie	19,4%	2,7%	2
	Scuole sec. di I grado	27,3%	3,5%	3
Salute	Consultori pediatrici	64,8%	2,4%	3
	Strutture ambulatoriali	7,6%	0,7%	1
	Farmacie	8,7%	5,8%	1
	Medici di med. generale	0,0%	0,0%	0
Commercio e att. produttive	Pediatri di libera scelta	61,5%	3,4%	5
	Mercati rionali coperti	18,0%	0,7%	1

Categoria	Tipologia di servizio	% di bisogno non soddisfatto entro il NIL	% di bisogno non soddisfatto del NIL rispetto al bisogno cittadino	Livello di criticità da 0 a 5
Servizi sociali	CAM	95,5%	5,8%	5
	CAG	3,9%	0,2%	1
	CSRCA	45,1%	2,7%	2
Sport	Centri sportivi Calcio	7,2%	0,4%	1
	Centri sportivi	6,5%	0,5%	1
	Palestre	46,5%	2,4%	2
	Piscine coperte	0,0%	0,0%	0
Amministrativo	Strut. sport. oratoriali	8,4%	1,6%	1
	Sedi di Milano semplice	100,0%	2,5%	4
	Uffici postali	3,9%	0,3%	1
Infrast. tecnol. per l'ambiente	Riciclerie	0,0%	0,0%	0

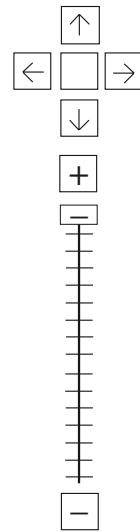
indicatori territoriali

Analisi delle superfici	Analisi mobilità	Analisi esercizi di vicinato	Caratteristiche NIL
<p>Superficie Totale (estensione areale totale, al lordo delle strade) 196,5 ha</p>	<p>Mezzi pubblici Numero fermate metro (FNM, Passante) 0</p>	<p>Numero di esercizi di vicinato 442 pari a 2,3 unità/ha</p>	<p>Presenza servizi sovra NIL -</p>
<p>Aree in trasformazione da PGT -</p>	<p>Numero fermate mezzi di superficie 57 pari a 0,3 unità/ha</p>	<p>Numero di esercizi commerciali media struttura di vendita 11 pari a 0,1 unità/ha</p>	<p>Presenza barriere fisiche (che rendono chiuso il NIL) -</p>
<p>Superficie coperta / ha 23,3 % / 45,8 ha</p>	<p>Mobilità Ambiente Piste ciclabili -</p>	<p>Numero di esercizi commerciali grande struttura di vendita 1,0 unità</p>	
<p>Superficie coperta ERP/ ha -</p>	<p>Superficie sosta veicoli -</p>	<p>Numero di pubblici esercizi 117 pari a 0,6 unità/ha</p>	
<p>Aree a verde / ha -</p>		<p>Superficie di vendita di esercizi di vicinato per unità di superficie territoriale 111 mq/ha pari a 0,7 mq/ab</p>	
		<p>Superficie di vendita per esercizi di media distribuzione per unità di superficie 46 mq/ha pari a 0,3 mq/ab</p>	
		<p>Numero imprese (2007) 187 unità</p>	

trasformazioni in corso

Denominazione	St	superficie lorda di pavimento						
		totale	residenza	commercio	terziario	ricettivo	produttivo	funzioni compatibili
PRU 3.2 Bisceglie	166311	46890	46890	-	-	-	-	-
PII Savona 127-129	25192	22508	19841	-	2667	-	-	-
PII Savona Tolstoj	38456	25878	22597	1200	1200	-	-	881
C 17.01 - VAR 86/16 - PL88	-	-	-	-	-	-	-	-
PIIERS 2/4 via Giambellino	-	12843	12843	-	-	-	-	-
VAR 236 via Giambellino 121a/121b	1061	1061	-	-	-	-	1061	-
Piano delle Alienazioni F2/6/30	-	-	-	-	-	-	-	-

stima della popolazione a fine insediamento																			
classi d'età													n° componenti						
0-2	3-5	6-10	11-13	14-16	17-18	19-24	25-34	35-44	45-54	55-64	65-74	75+	Tot	1	2	3	4	5+	Tot
-	-	-	-	-	-	-	-	-	-	-	-	-	-	-	-	-	-	-	-
27	24	33	17	14	8	26	93	118	65	43	27	13	508	49	53	50	40	10	202
31	27	37	20	16	9	29	106	134	73	49	31	15	577	56	60	57	46	11	230
-	-	-	-	-	-	-	-	-	-	-	-	-	-	-	-	-	-	-	-
17	15	21	11	9	5	17	60	76	42	28	17	9	328	32	34	33	26	6	131
-	-	-	-	-	-	-	-	-	-	-	-	-	-	-	-	-	-	-	-
-	-	-	-	-	-	-	-	-	-	-	-	-	-	-	-	-	-	-	-



200 m
1000 ft

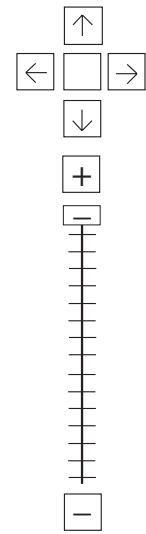
Legenda

- Rete stradale
- Perimetri NIL
- ATU
- Piano delle alienazioni
- Accordi di Programma
- Accordo Quadro
- Bando
- Convenzione
- Istanza
- Progetti viabilistici Expo
- PA
- PA Obbligatori
- PCC in deroga
- PII e opere esterne
- PIR
- PRECU
- PRU
- Protocollo di Intesa
- VAR
- Zona C

Nome	Standard totale (mq)	Cessione/asservimento aree	Cessione/asservimento parcheggi	Standard monetizzato (mq)	Standard qualitativo (tipologia)	Standard qualitativo (mq eq.)	Opere aggiuntive	Urbanizzazione primaria/secondaria
PII Savona 127-129	15873	15873						
PII Savona Tolstoj	23026	20752	2274					

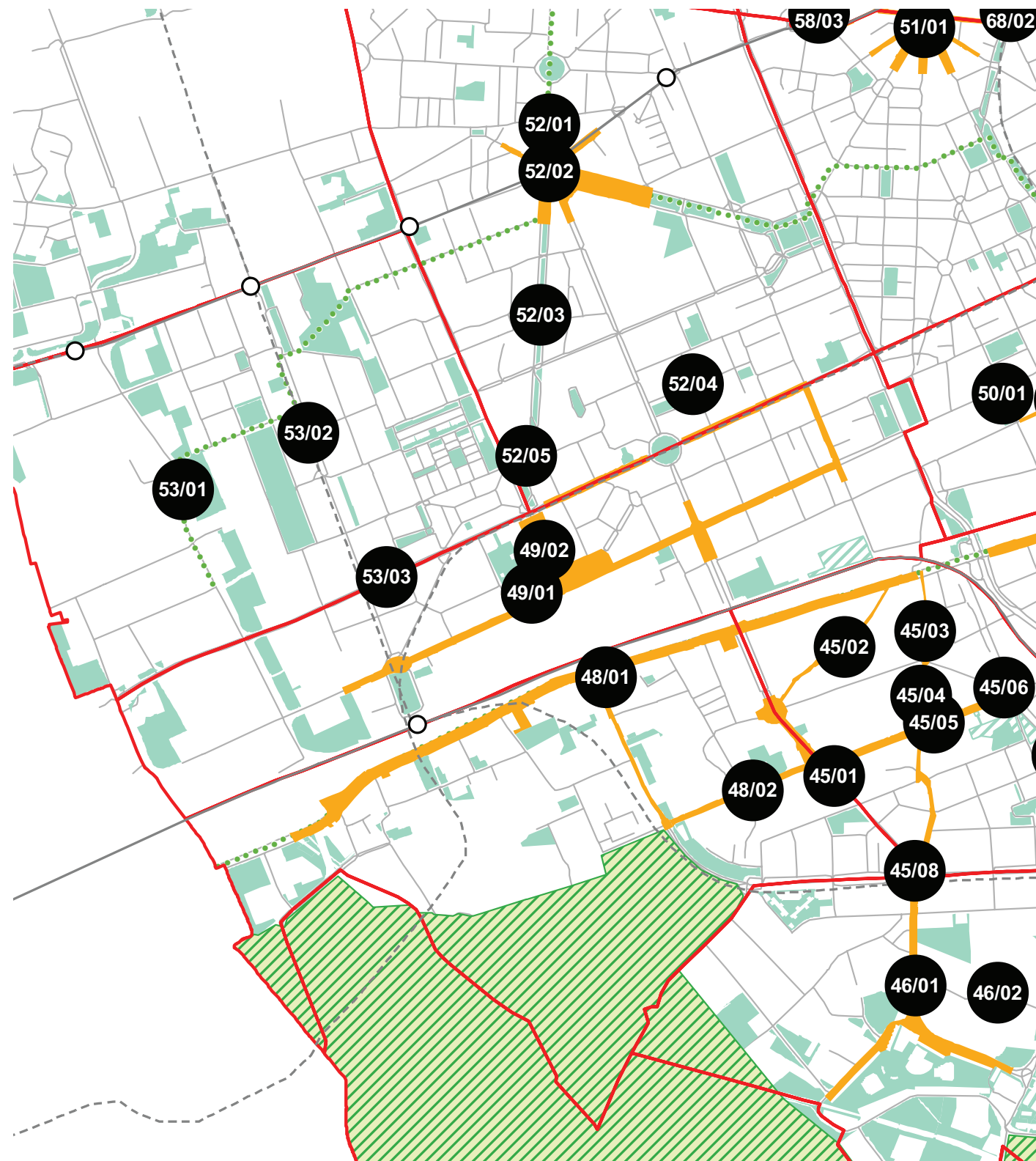


progettazione locale



200 m
1000 ft

- Legenda**
- Rete stradale
 - Perimetri NIL
 - ... Raggi verdi
 - Verde esistente
 - Verde programmato
 - Parchi regionali
 - Aree pedonali
 - Piani di cintura urbana
 - Ambiti di trasformazione
 - Centralità locali
 - Rete trasporto pubblico esistente
 - - - Rete trasporto pubblico programmato
 - Fermate MM esistenti
 - Fermate MM programmate

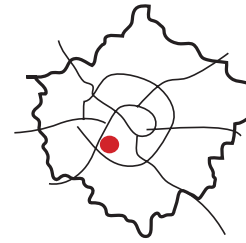


Riqualificazione del sistema di spazi pedonali composto da largo Giambellino e largo Gelsomini, in connessione con largo Brasilia (Bande Nere).

Interventi specifici

- 49/01 Largo dei Gelsomini
Riqualificare e ampliare le superfici pedonali con aree di sosta e superfici verdi
- 49/02 Largo Giambellino
Riqualificare e ampliare le superfici pedonali per incentivare il commercio al dettaglio

analisi



localizzazione NIL



mappa del NIL

Residenti: **14.983**
Variazione prevista al 2032: 16.039 (+7%)

Densità abitativa (ab/km2): **15.031**
Densità prevista al 2032: 16.091

Struttura per età

Bambini (0-5): **761 (5,1%)**
Variazione prevista al 2032: 761 (+0%)

Minorenni (0-17): **2.322 (15,5%)**
Variazione prevista al 2032: 2.544 (+9,6%)

Giovani (18 - 34): **2.426 (16,2%)**
Variazione prevista al 2032: 2.841 (+17,1%)

Anziani (65+): **3.686 (24,6%)**
Variazione prevista al 2032: 3.795 (+3%)

"Grandi" anziani (85+): **592 (4%)**
Variazione prevista al 2032: 845 (+42,7%)

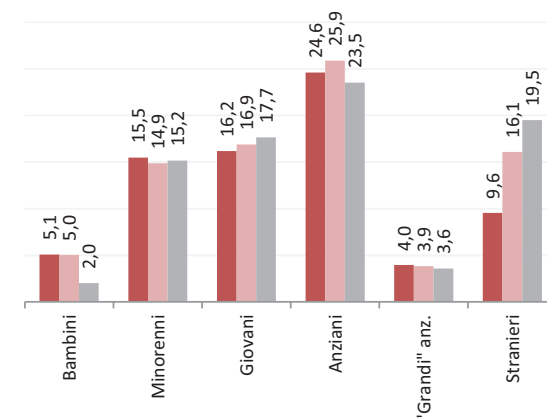
Popolazione straniera

Totale stranieri: **1.431 (9,6%)**

Minorenni tra gli stranieri: **186 (13%)**

Cittadinanze prevalenti (% su totale stranieri)

1° Filippina 225 (7,4%)
2° Cingalese 99 (3,3%)
3° Egiziana 97 (3,2%)



Dotazione di servizi

Dotazione servizi: **mq**
Per abitante: mq/ab

Dotazione minima: **mq**
Per abitante: mq/ab

Dotazione min. Milano: **mq**
Per abitante: mq/ab

Destinazione d'uso degli edifici

Residenziale: **58,8%**
A Milano: 60,2%

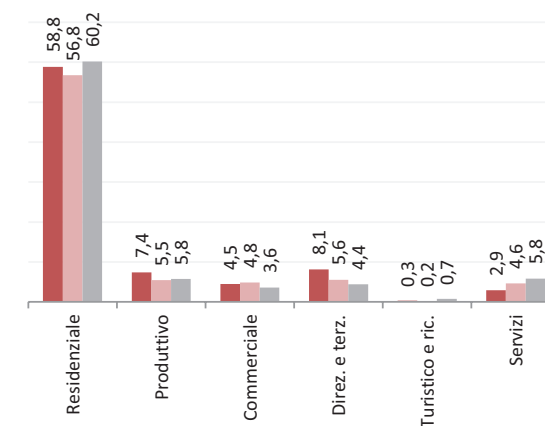
Produttivo: **7,4%**
A Milano: 5,8%

Commerciale: **4,5%**
A Milano: 3,6%

Direzionale e terziario: **8,1%**
A Milano: 4,4%

Turistico e ricettivo: **0,3%**
A Milano: 0,7%

Servizi: **2,9%**
A Milano: 5,8%



Potenzialità

L'apertura di lounge bar diventa una potenzialità in riferimento a cultura ed eventi.


Problemi

Il problema del degrado degli edifici.

Considerazioni derivanti dall'analisi dei media (carta stampata e web) e dagli incontri pubblici nel periodo che va da giugno 2007 a giugno 2008.

I dati sulla condizione demografica e su servizi ed edifici sono stati elaborati dal Settore Statistica e dal Settore Pianificazione Strategica. I dati sulla percezione dei cittadini derivano dall'analisi dei media (carta stampata e web) e da incontri pubblici appositamente svolti.

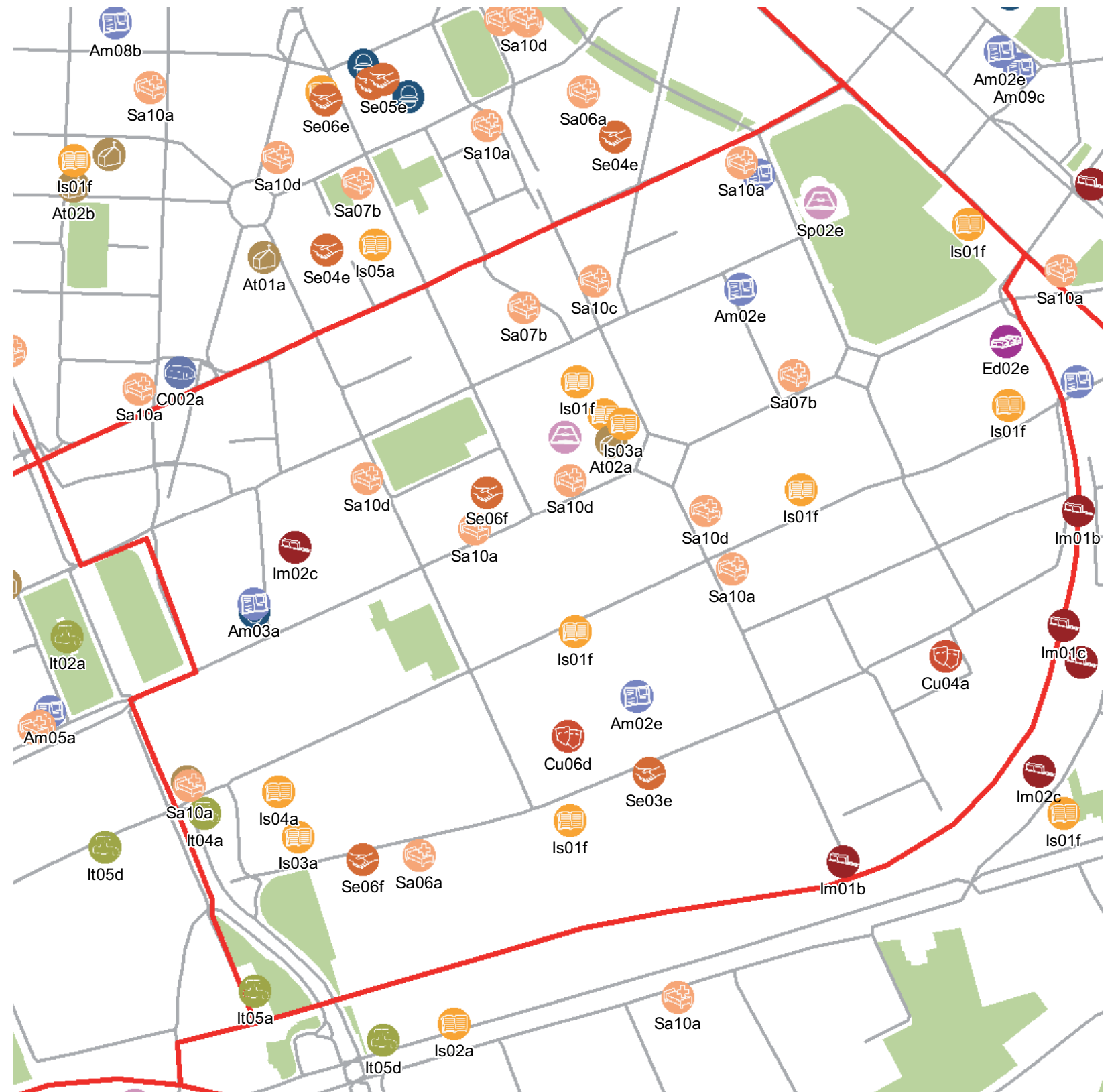
servizi esistenti e programmati*



Mappatura

- Am01a Borsa
- Am02a Centro cucina e mensa
- Am02b Consigli di Zona
- Am02c Magazzini e depositi
- Am02d Sedi istituzionali comunali
- Am02e Uffici comunali
- Am03a Consolato
- Am05a Poste - Agenzie di base e uffici succursali
- Am06a Sedi istituzionali provinciali
- Am06b Uffici provinciali
- Am07a Sedi istituzionali regionali
- Am07b Uffici regionali
- Am08a Prefettura
- Am08b Uffici, provveditorati e agenzie statali
- Am09a Acqua potabile uffici
- Am09b Edilizia residenziale uffici
- Am09c Energia elettrica uffici
- Am09d Gas metano uffici
- Am09e Poste e telecomunicazioni uffici
- Am09f Previdenza e assistenza uffici
- Am09g Trasporti e mobilità uffici
- At01a Istituti, opere e fondazioni religiose
- At02a Chiese e santuari cattolici
- At02b Luoghi per il culto e centri di confessioni religiose
- At02c Oratori e opere parrocchiali
- At03a Uffici ecclesiastici
- Co02a Mercati rionali
- Co03b Mercato floricolo
- Co03c Mercato ittico
- Co03d Mercato ortofrutticolo
- Cu01a Associazioni culturali
- Cu02a Centri sociali e ricreativi
- Cu02b Sedi di associazioni socio-culturali e di categoria
- Cu03a Archivi
- Cu03b Biblioteche Centrali
- Cu03c Biblioteche di quartiere
- Cu03d Specialistiche e di conservazione
- Cu03e Centri di documentazione e altre biblioteche
- Cu04a Centri congressi e sale conferenze
- Cu06b Istituti Culturali e monumenti
- Cu06d Musei
- Cu06e Sedi espositive
- Cu07b Scuola di cinema
- Cu07c Scuola di danza
- Cu07d Scuola di musica
- Cu07e Scuola di teatro
- Cu08a Auditorium
- Cu08b Polifunzionale
- Cu08c Teatro
- Ed02b Residenza in locazione a canone convenzionato
- Ed02d Residenza pubblica
- Ed02e Residenza per studenti
- Gi01a Istituti penali
- Gi01b Istituti penali minorili
- Gi02a Tribunali
- Gi02c Uffici giudiziari
- Im01a Aeroporti
- Im01b Scali e depositi ferroviari
- Im01c Stazioni ferroviarie
- Im01d Stazioni MM
- Im02a Parcheggi pertinenziali
- Im02c Parcheggi pubblici esterni alla carreggiata
- Im02d Parcheggi pubblici d'interscambio
- Im02e Parcheggi pubblici per i grandi servizi pubblici
- It01a Depositi autobus, tram e metropolitana
- It01b Depositi e autorimesse (Gestione rifiuti)
- It02a Impianti e sezioni distaccate acqua potabile
- It03a Cabine e impianti gas metano
- It03b Cogeneratori gas metano
- It04a Cabine elettriche
- It04c Stazioni e sottostazioni elettriche
- It04d Unità e poli operativi distribuzione energia elettrica
- It05a Impianti di raccolta rifiuti
- It05c Smaltimento rifiuti
- It05d Impianti smaltimento e recupero rifiuti
- It06a Depuratori
- It06b Sgrigliatori
- Is01a Centro giochi
- Is01b Centro prima infanzia
- Is01c Micronido
- Is01d Nidi d'infanzia
- Is01g Nido aziendale
- Is01h Nido famiglia
- Is02a Scuole di formazione professionale
- Is03a Scuole per l'infanzia
- Is03b Scuole per l'infanzia speciali
- Is03c Scuole per l'infanzia straniere
- Is04a Scuole primarie
- Is04b Scuole primarie speciali
- Is04c Scuole primarie straniere
- Is05a Scuole secondarie inferiori
- Is05b Scuole secondarie inferiori speciali
- Is05c Scuole secondarie inferiori straniere
- Is06a Conservatorio
- Is06b Istituto d'Arte
- Is06c Istituto istruzione superiore
- Is06d Istituto magistrale
- Is06e Istituto professionale
- Is06f Istituto tecnico
- Is06g Liceo
- Is06h Perito
- Is07a Centri di Formazione
- Is07c Enti accreditati di formazione professionale
- Is07d Fondazione Scuole Civiche
- Is08a Tempo per le famiglie
- Sa01a Canile
- Sa02a Centri di psicologia del bambino
- Sa02c Centri ASL
- Sa02d Ufficio Relazione con il Pubblico e Direzioni ASL
- Sa02e Unità tutela dei minori
- Sa03a Cimiteri
- Sa04a Pronto soccorso e pronto intervento
- Sa05a Servizi di medicina di laboratorio
- Sa06a Struttura ospedaliera
- Sa07a Consultori Pediatrici
- Sa07b Strutture ambulatoriali
- Sa08a Strutture di ricovero e cura
- Sa09a Strutture psichiatriche
- Sa10a Farmacie
- Sa10b Medici di Medicina Generale
- Sa10c Pediatri libera scelta
- Sa10d Veterinari
- Se02a Centri aggregativi multifunzionali
- Se02b Centri aggregazione giovanili
- Se02c Centri socio ricreativi culturali per anziani
- Se03b Servizi Comunali di accesso per adulti
- Se03c Servizi Comunali specialistici per adulti
- Se03d Servizi di Assistenza Domiciliare per adulti
- Se03e Servizi Residenziali per adulti
- Se03f Servizi Territoriali per adulti
- Se04b Servizi Comunali di accesso per anziani
- Se04c Servizi Comunali specialistici per anziani
- Se04d Servizi di Assistenza Domiciliare per anziani
- Se04e Servizi Residenziali per anziani
- Se04f Servizi Territoriali per anziani
- Se05a Servizi Comunali di accesso per disabili
- Se05b Servizi Comunali specialistici per disabili
- Se05c Servizi di Assistenza Domiciliare per disabili
- Se05d Servizi Residenziali per disabili
- Se05e Servizi Territoriali per disabili
- Se06b Servizi Comunali di accesso per minori
- Se06c Servizi Comunali specialistici per minori
- Se06d Servizi di Assistenza Domiciliare per minori
- Se06e Servizi Residenziali per minori
- Se06f Servizi Territoriali per minori
- Si01a Carabinieri - Caserme e stazioni
- Si01b Carabinieri - Centro detentivo per la permanenza temporanea e assis
- Si01c Carabinieri - Comandi e uffici
- Si02a Forze Armate - Caserme e impianti
- Si02b Forze Armate - Comandi
- Si02c Forze Armate - Scuola militare
- Si03a Guardia di Finanza - Comandi interregionali e regionali
- Si03b Guardia di Finanza - Gruppi e Compagnie
- Si03c Guardia di Finanza - Nuclei regionali e provinciali polizia tributaria
- Si03d Guardia di Finanza - Nuclei speciali
- Si04a Polizia di Stato - Caserme e commissariati
- Si04b Polizia di Stato - Comandi e Posti di P.S.
- Si04c Polizia di Stato - Scuola P.S.
- Si04d Polizia Ferroviaria
- Si04e Polizia frontiera
- Si04f Polizia stradale
- Si04g Questura
- Si05a Polizia Locale - Autoparco e depositi giudiziari
- Si05b Polizia Locale - Comandi e presidi
- Si05c Polizia Locale - Nuclei
- Si05d Polizia Locale - Scuola polizia municipale
- Si05e Polizia Locale - Sezioni
- Si07a Protezione Civile - Aree di esercitazione
- Si07b Protezione Civile - Sedi
- Si08a Vigili del Fuoco - Caserma e uffici
- Sp01a Centri polivalenti
- Sp02b Centri balneari
- Sp02c Centri sportivi
- Sp02e Piscine
- Sp03a Grande impianto
- Sp03c Stadio pubblico o regolato da atto d'asservimento
- Sp04a Strutture sportive oratoriali
- Tu01a Campi
- Tu01b Ostelli
- Tu02a Fiera e spazi espositivi
- Un01a Centri ricerca/laboratori di ricerca
- Un02a Accademie e Istituti superiori di studi
- Un02b Incubatori d'impresa
- Un02c Sedi e poli universitari
- Un02d Servizi per studenti
- Ve01a Giardino di quartiere
- Ve01b Giardino pubblico
- Ve01c Parco estensivo
- Ve01d Parco storico
- Ve01e Parco urbano

- Is06g Liceo
- Is06h Perito
- Is07a Centri di Formazione
- Is07c Enti accreditati di formazione professionale
- Is07d Fondazione Scuole Civiche
- Is08a Tempo per le famiglie
- Sa01a Canile
- Sa02a Centri di psicologia del bambino
- Sa02c Centri ASL
- Sa02d Ufficio Relazione con il Pubblico e Direzioni ASL
- Sa02e Unità tutela dei minori
- Sa03a Cimiteri
- Sa04a Pronto soccorso e pronto intervento
- Sa05a Servizi di medicina di laboratorio
- Sa06a Struttura ospedaliera
- Sa07a Consultori Pediatrici
- Sa07b Strutture ambulatoriali
- Sa08a Strutture di ricovero e cura
- Sa09a Strutture psichiatriche
- Sa10a Farmacie
- Sa10b Medici di Medicina Generale
- Sa10c Pediatri libera scelta
- Sa10d Veterinari
- Se02a Centri aggregativi multifunzionali
- Se02b Centri aggregazione giovanili
- Se02c Centri socio ricreativi culturali per anziani
- Se03b Servizi Comunali di accesso per adulti
- Se03c Servizi Comunali specialistici per adulti
- Se03d Servizi di Assistenza Domiciliare per adulti
- Se03e Servizi Residenziali per adulti
- Se03f Servizi Territoriali per adulti
- Se04b Servizi Comunali di accesso per anziani
- Se04c Servizi Comunali specialistici per anziani
- Se04d Servizi di Assistenza Domiciliare per anziani
- Se04e Servizi Residenziali per anziani
- Se04f Servizi Territoriali per anziani
- Se05a Servizi Comunali di accesso per disabili
- Se05b Servizi Comunali specialistici per disabili
- Se05c Servizi di Assistenza Domiciliare per disabili
- Se05d Servizi Residenziali per disabili
- Se05e Servizi Territoriali per disabili
- Se06b Servizi Comunali di accesso per minori
- Se06c Servizi Comunali specialistici per minori
- Se06d Servizi di Assistenza Domiciliare per minori
- Se06e Servizi Residenziali per minori
- Se06f Servizi Territoriali per minori
- Si01a Carabinieri - Caserme e stazioni
- Si01b Carabinieri - Centro detentivo per la permanenza temporanea e assis
- Si01c Carabinieri - Comandi e uffici
- Si02a Forze Armate - Caserme e impianti
- Si02b Forze Armate - Comandi
- Si02c Forze Armate - Scuola militare
- Si03a Guardia di Finanza - Comandi interregionali e regionali
- Si03b Guardia di Finanza - Gruppi e Compagnie
- Si03c Guardia di Finanza - Nuclei regionali e provinciali polizia tributaria
- Si03d Guardia di Finanza - Nuclei speciali
- Si04a Polizia di Stato - Caserme e commissariati
- Si04b Polizia di Stato - Comandi e Posti di P.S.
- Si04c Polizia di Stato - Scuola P.S.
- Si04d Polizia Ferroviaria
- Si04e Polizia frontiera
- Si04f Polizia stradale
- Si04g Questura
- Si05a Polizia Locale - Autoparco e depositi giudiziari
- Si05b Polizia Locale - Comandi e presidi
- Si05c Polizia Locale - Nuclei
- Si05d Polizia Locale - Scuola polizia municipale
- Si05e Polizia Locale - Sezioni
- Si07a Protezione Civile - Aree di esercitazione
- Si07b Protezione Civile - Sedi
- Si08a Vigili del Fuoco - Caserma e uffici
- Sp01a Centri polivalenti
- Sp02b Centri balneari
- Sp02c Centri sportivi
- Sp02e Piscine
- Sp03a Grande impianto
- Sp03c Stadio pubblico o regolato da atto d'asservimento
- Sp04a Strutture sportive oratoriali
- Tu01a Campi
- Tu01b Ostelli
- Tu02a Fiera e spazi espositivi
- Un01a Centri ricerca/laboratori di ricerca
- Un02a Accademie e Istituti superiori di studi
- Un02b Incubatori d'impresa
- Un02c Sedi e poli universitari
- Un02d Servizi per studenti
- Ve01a Giardino di quartiere
- Ve01b Giardino pubblico
- Ve01c Parco estensivo
- Ve01d Parco storico
- Ve01e Parco urbano



200 m
1000 ft

*Servizi programmati dal Piano Triennale delle Opere Pubbliche (PTOOPP)



Offerta complessiva servizi

1 Cu04a	1 Un02a	6 Is01f	1 Sa06a	1 Se03e	1 Si01a	1 Sp02e	26.655 mq Ve01a	1 Ed02e	1 Am02a	1 At01a	1 Im02c	1 It04a
1 Cu06d		4 Is03a	2 Sa07b	1 Se03f	1 Si05b	1 Sp04a	44.327 mq Ve01b		1 Am02c	1 At02a	1 Im02a (sotterraneo)	1 It05a
1 Cu06e		2 Is04a	4 Sa10a	1 Se06b					2 Am02e	1 At02b		
1 Cu08c			1 Sa10c	1 Se06c					1 Am03a			
			3 Sa10d	2 Se06d					2 Am05a			
				1 Se06e								
				2 Se06f								

TOT. (mq)

1.774 - 20.109 - 225 - 8.196 70.982 1.285 44.138 1.698 1.350 - 2.040 -

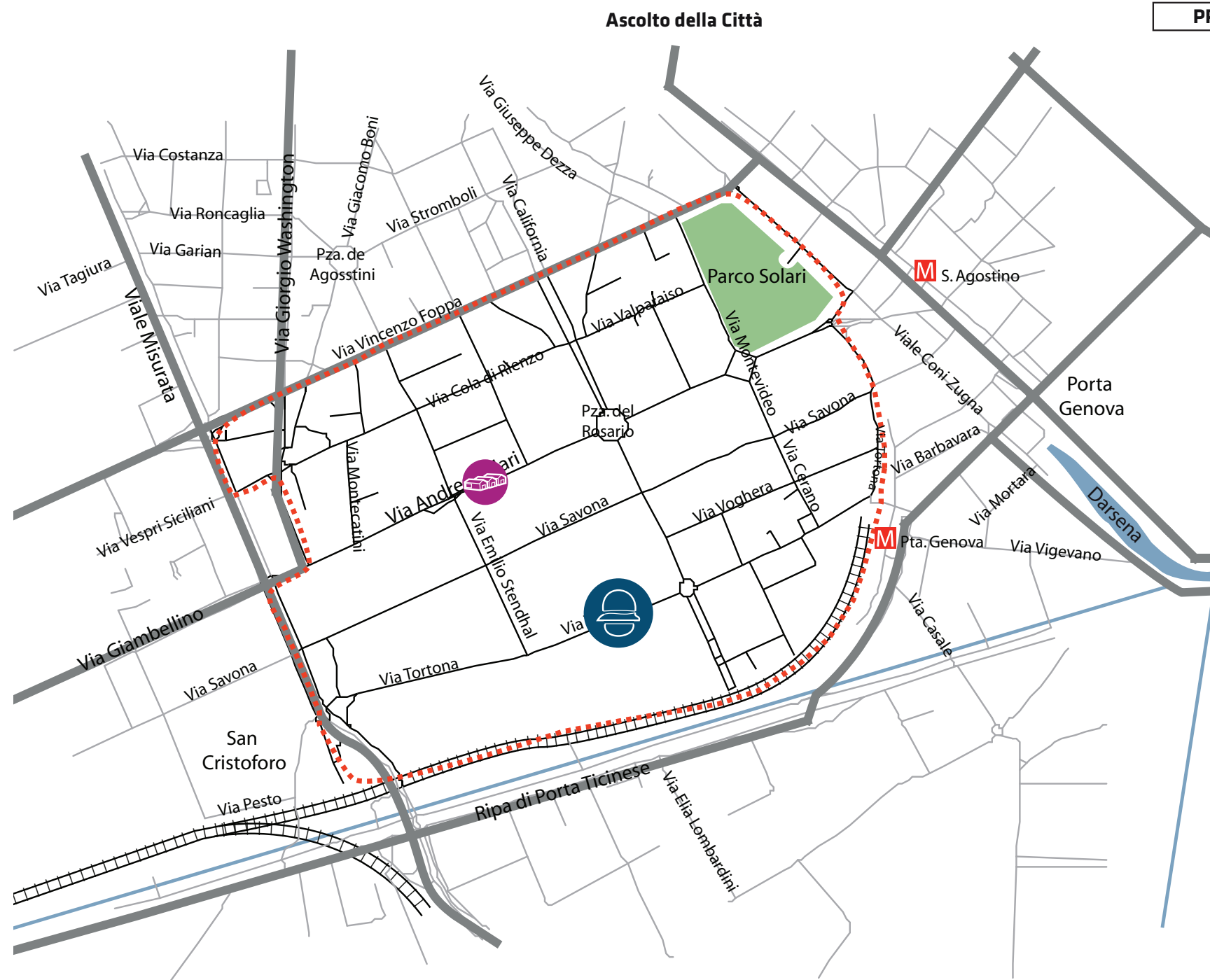
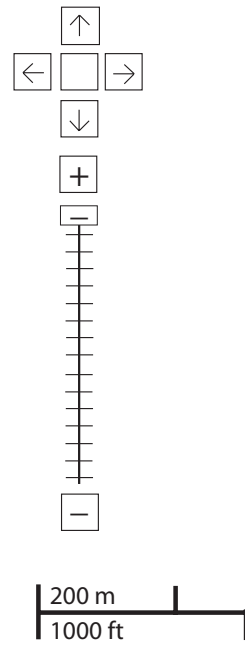
di cui

SERVIZI INDISPENSABILI (mq)

- - 20.109 - 225 - 8.196 70.982 - 44.138 - 1.350 - 2.040 -

problemi

- cultura
- università e ricerca
- istruzione
- salute
- servizi sociali
- giustizia, sicurezza e protezione civile
- sport
- verde
- edilizia residenziale sociale
- amministrativo
- attrezzature religiose
- infrastrutture per mobilità e trasporto pubblico
- commercio e attività produttive
- infrastrutture tecnologiche e per l'ambiente
- turismo


















PROBLEMI potenzialità

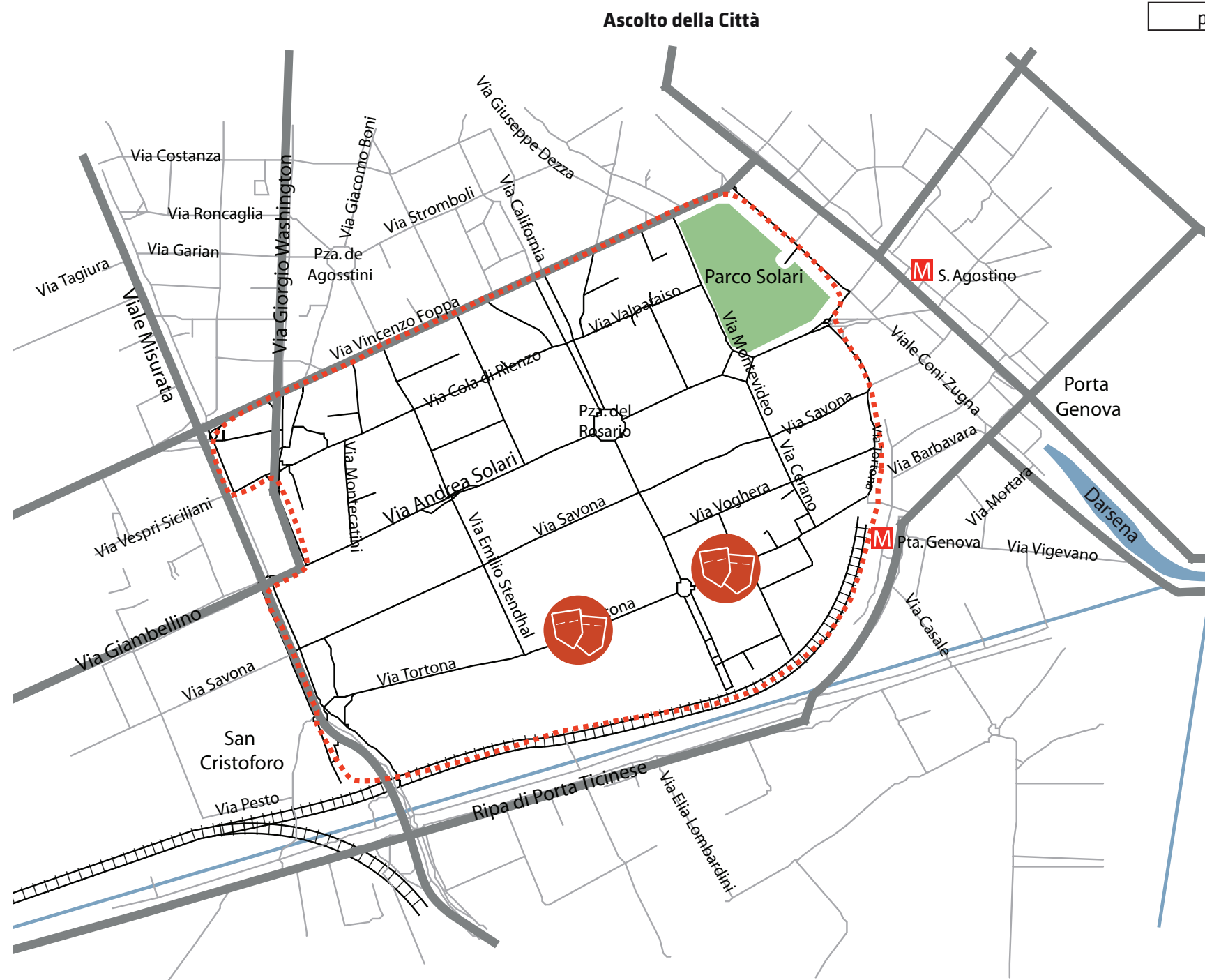
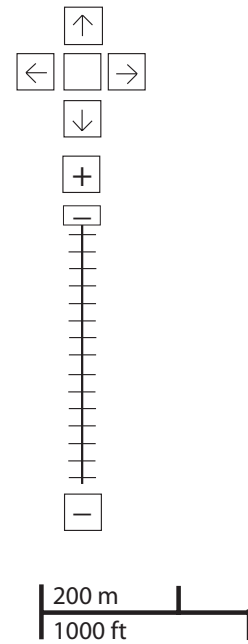
zona 6
reclami relativi alla zona

- 5
- 1
- 2

Considerazioni derivanti dall'analisi dei media (carta stampata e web) e dagli incontri pubblici nel periodo che va da giugno 2007 a giugno 2008.

potenzialità

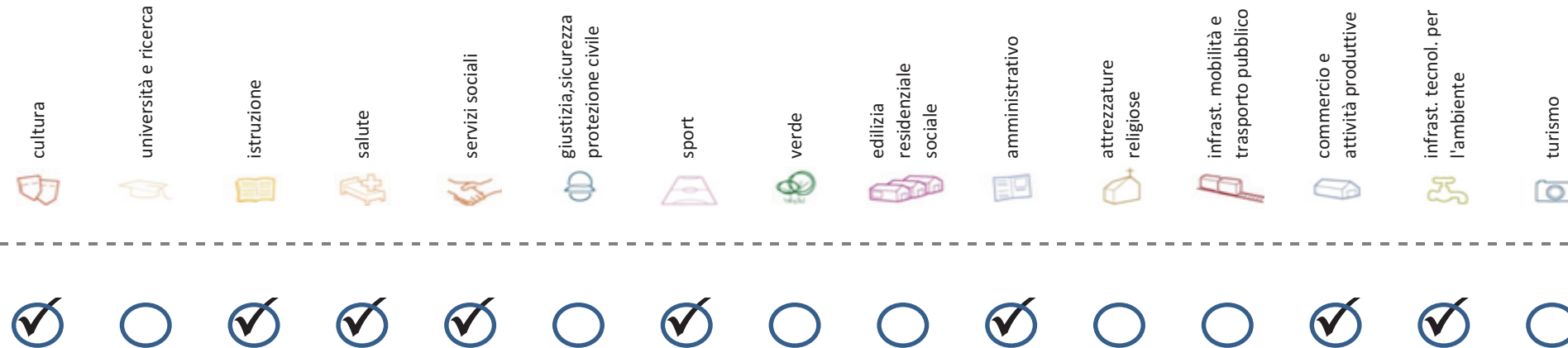
- cultura

- università e ricerca

- istruzione

- salute

- servizi sociali

- giustizia, sicurezza e protezione civile

- sport

- verde

- edilizia residenziale sociale

- amministrativo

- attrezzature religiose

- infrastrutture per mobilità e trasporto pubblico

- commercio e attività produttive

- infrastrutture tecnologiche e per l'ambiente

- turismo




problemi **POTENZIALITA'**

Considerazioni derivanti dall'analisi dei media (carta stampata e web) e dagli incontri pubblici nel periodo che va da giugno 2007 a giugno 2008.

Soddisfazione del bisogno di servizi



Servizi di natura territoriale per cui è possibile misurare il livello di soddisfazione del bisogno in rapporto ai bacini di utenza potenziale

Esprime la quota di popolazione residente nel NIL che, essendo potenzialmente target del servizio, **rischia di non essere servita sulla base dell'offerta presente.**

Ha la funzione di ponderare il bisogno potenzialmente insoddisfatto rilevato "entro il NIL" **rispetto al complessivo bisogno del servizio espresso a livello cittadino.**

Indice sintetico che quantifica il **livello di criticità potenziale del NIL** per il servizio sulla base delle due precedenti misure. La scala va da **0 (bisogno soddisfatto)** a **5 (segnale d'attenzione)**.

Per la metodologia completa si veda il documento **"Il Piano dei Servizi del Comune di Milano – Metodologia e analisi del bisogno di servizi"**

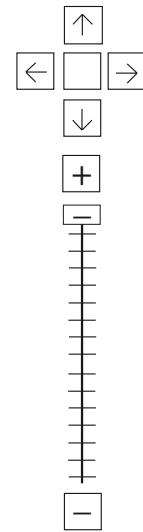
Categoria	Tipologia di servizio	% di bisogno non soddisfatto entro il NIL	% di bisogno non soddisfatto del NIL rispetto al bisogno cittadino	Livello di criticità da 0 a 5
Cultura	Biblioteche di quartiere	69,5%	2,5%	3
	Nidi d'infanzia	17,3%	0,8%	1
Istruzione	Scuole per l'infanzia	51,1%	1,1%	1
	Scuole primarie	7,7%	0,5%	1
	Scuole sec. di I grado	11,8%	0,6%	1
	Consultori pediatrici	100,0%	1,8%	3
Salute	Strutture ambulatoriali	3,7%	0,2%	1
	Farmacie	0,0%	0,0%	0
	Medici di med. generale	0,0%	0,0%	0
	Pediatrati di libera scelta	19,7%	0,5%	1
Commercio e att. produttive	Mercati rionali coperti	100,0%	1,9%	3

Categoria	Tipologia di servizio	% di bisogno non soddisfatto entro il NIL	% di bisogno non soddisfatto del NIL rispetto al bisogno cittadino	Livello di criticità da 0 a 5
Servizi sociali	CAM	76,5%	2,3%	2
	CAG	0,0%	0,0%	0
Sport	CSRCA	100,0%	2,9%	3
	Centri sportivi Calcio	72,7%	1,9%	2
	Centri sportivi	44,4%	1,7%	1
	Palestre	0,3%	0,0%	1
Amministrativo	Piscine coperte	0,0%	0,0%	0
	Strut. sport. oratoriali	0,0%	0,0%	0
	Sedi di Milano semplice	100,0%	1,2%	2
Infrast. tecnol. per l'ambiente	Uffici postali	0,4%	0,0%	1
	Riciclerie	0,0%	0,0%	0

indicatori territoriali

Analisi delle superfici	Analisi mobilità	Analisi esercizi di vicinato	Caratteristiche NIL
<p>Superficie Totale (estensione areale totale, al lordo delle strade) 99,68 ha</p> <p>Aree in trasformazione da PGT % / ha</p> <p>Superficie coperta / ha 38,38% / 38,3 ha</p> <p>Superficie coperta ERP/ ha % / ha</p> <p>Aree a verde / ha % / ha</p>	<p>Mezzi pubblici Numero fermate metro (FNM, Passante) 0 Numero fermate mezzi di superficie 23 pari a 0,23 unità/ha</p> <p>Mobilità Ambiente Piste ciclabili m/ab Superficie sosta veicoli</p>	<p>Numero di esercizi di vicinato 297 pari a 2,98 unità/ha</p> <p>Numero di esercizi commerciali media struttura di vendita 7 pari a 0,07 unità/ha</p> <p>Numero di esercizi commerciali grande struttura di vendita 0 unità</p> <p>Numero di pubblici esercizi 114 pari a 1,14unità/ha</p> <p>Superficie di vendita di esercizi di vicinato per unità di superficie territoriale 162 mq/ha pari a 1,06 mq/ab</p> <p>Superficie di vendita per esercizi di media distribuzione per unità di superficie 44 mq/ha pari a 0,29 mq/ab</p> <p>Numero imprese (2007) 168 unità</p>	<p>Presenza servizi sovra NIL -</p> <p>Presenza barriere fisiche (che rendono chiuso il NIL) -</p>

trasformazioni in corso



200 m
1000 ft

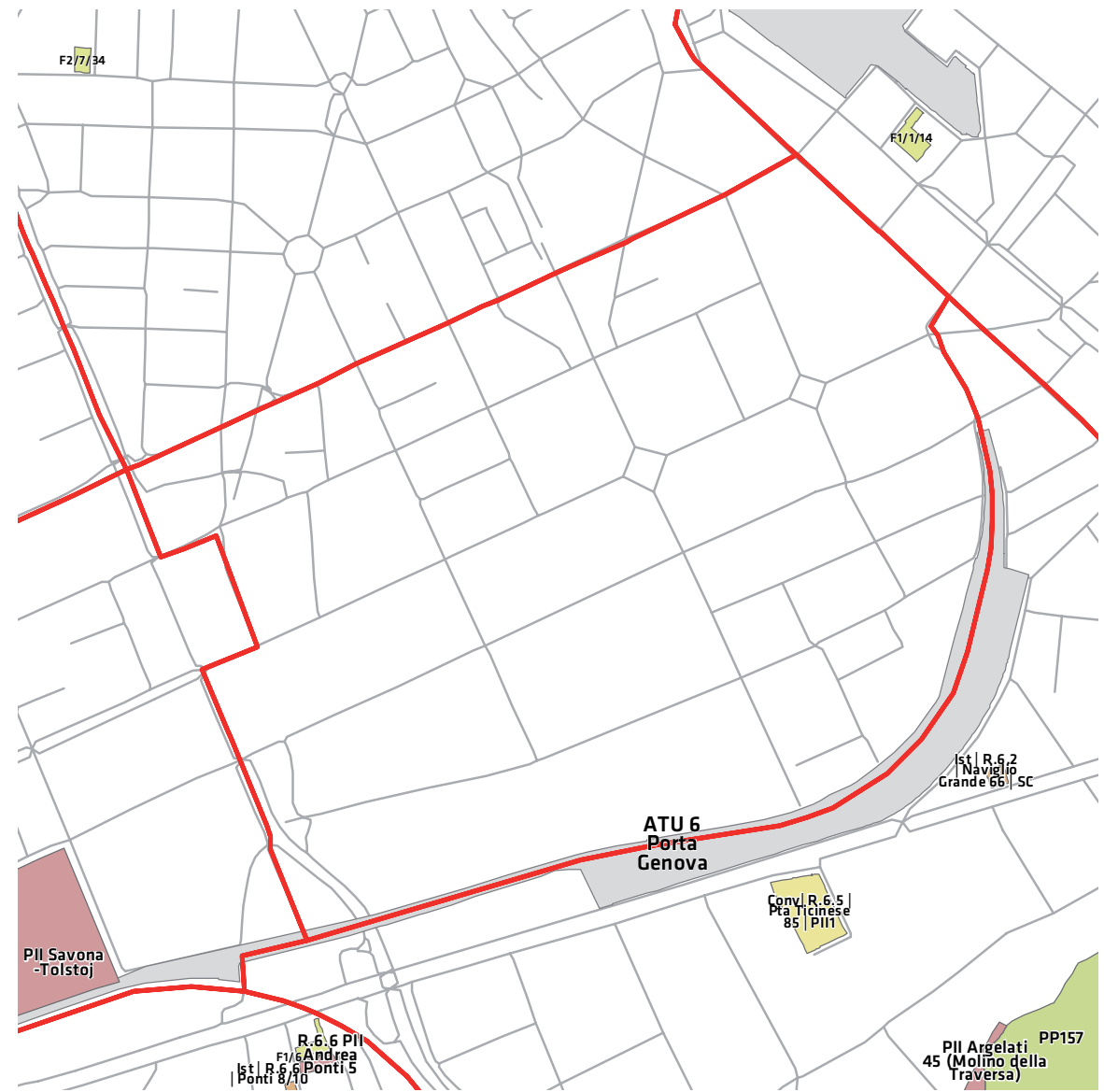
Legenda

- Rete stradale
- Perimetri NIL
- ATU
- Piano delle alienazioni
- Accordi di Programma
- Accordo Quadro
- Bando
- Convenzione
- Istanza
- Progetti viabilistici Expo
- PA
- PA Obbligatorie
- PCC in deroga
- PII e opere esterne
- PIR
- PRECU
- PRU
- Protocollo di Intesa
- VAR
- Zona C

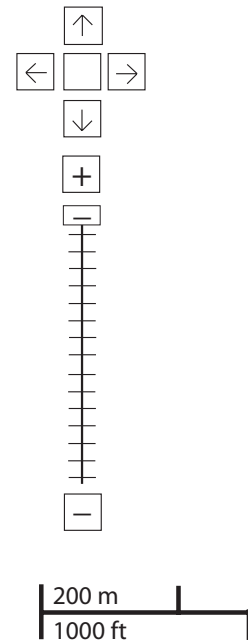
Denominazione	St	superficie lorda di pavimento						
		totale	residenza	commercio	terziario	ricettivo	produttivo	funzioni compatibili

Nome	Standard totale (mq)	Cessione/asseveramento aree	Cessione/asseveramento parcheggi	Standard monetizzato (mq)	Standard qualitativo (tipologia)	Standard qualitativo (mq eq.)	Opere aggiuntive	Urbanizzazione primaria/secondaria

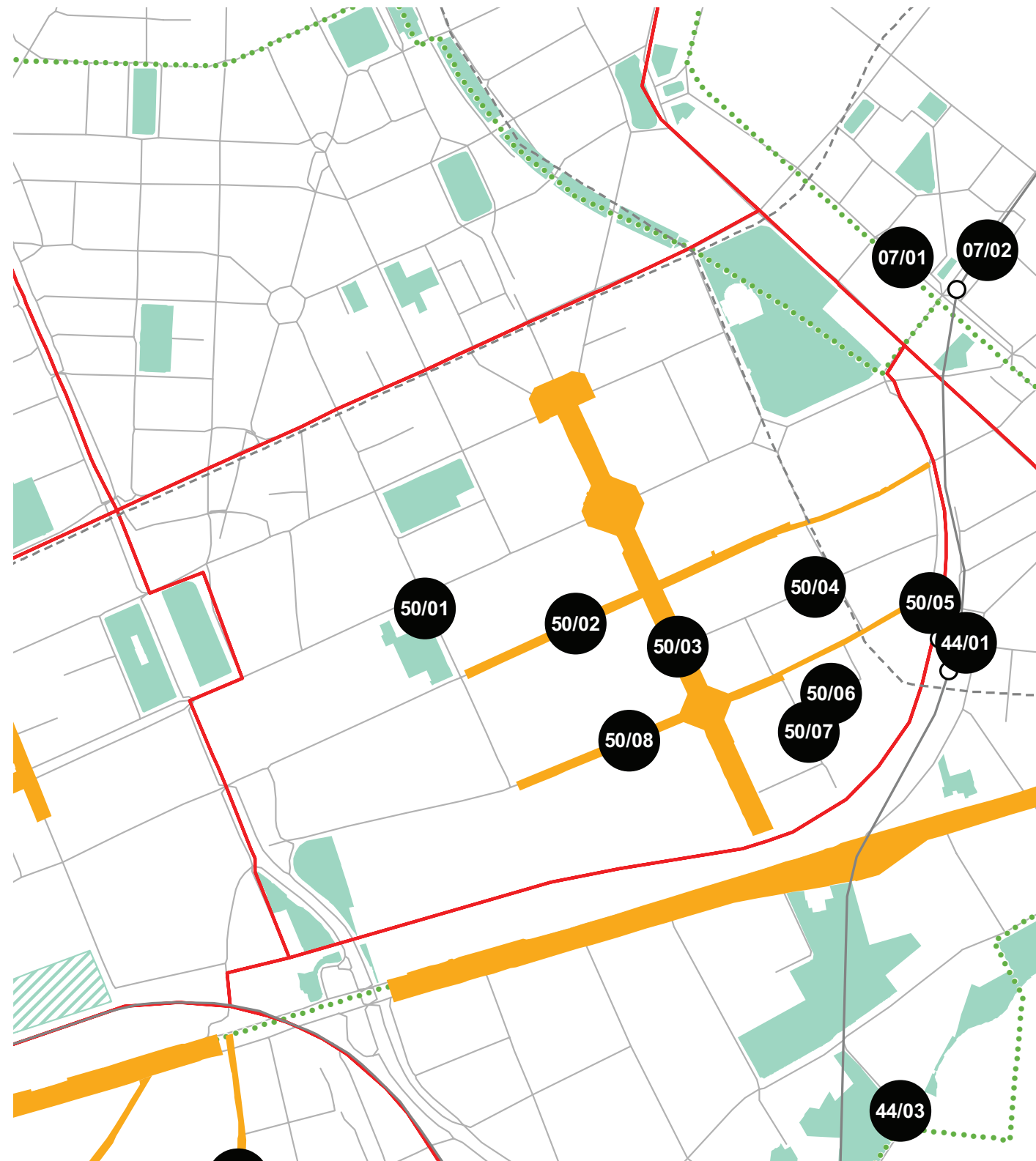
stima della popolazione a fine insediamento																			
classi d'età													n° componenti						
0-2	3-5	6-10	11-13	14-16	17-18	19-24	25-34	35-44	45-54	55-64	65-74	75+	Tot	1	2	3	4	5+	Tot



progettazione locale



- Legenda**
- Rete stradale
 - Perimetri NIL
 - ... Raggi verdi
 - Verde esistente
 - Verde programmato
 - Parchi regionali
 - Aree pedonali
 - Piani di cintura urbana
 - Ambiti di trasformazione
 - Centralità locali
 - Rete trasporto pubblico esistente
 - Rete trasporto pubblico programmato
 - Fermate MM esistenti
 - Fermate MM programmate

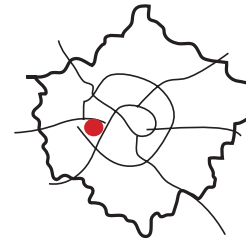


Riqualificazione delle “vie del design” aumentando la dotazione di superfici pedonali, e migliorando i punti di accesso al quartiere.

Interventi specifici

- 50/01 Via Stendhal
Riqualificare e ampliare le superfici pedonali per incentivare il commercio al dettaglio
- 50/02 Via Savona
Riqualificare e ampliare le superfici pedonali per incentivare il commercio al dettaglio
- 50/03 Via Bergognone
Riqualificare e ampliare le superfici pedonali per incentivare il commercio al dettaglio
- 50/04 Via Voghera
Riqualificare e ampliare le superfici pedonali per incentivare il commercio al dettaglio
- 50/05 Passerella Via Tortona - Via Ventimiglia
Riqualificare e proteggere i percorsi pedonali di attraversamento
- 50/06 Via Forcella
Riqualificare e ampliare le superfici pedonali con aree di sosta e superfici verdi
- 50/07 Via Bugatti
Riqualificare e ampliare le superfici pedonali con aree di sosta e superfici verdi
- 50/08 Via Tortona
Riqualificare e ampliare le superfici pedonali per incentivare il commercio al dettaglio

analisi



localizzazione NIL



mappa del NIL

Residenti: **26.391**
Variazione prevista al 2032: 26.868 (+1,8%)

Densità abitativa (ab/km2): **20.201**
Densità prevista al 2032: 20.566

Struttura per età

Bambini (0-5): **1.370 (5,2%)**
Variazione prevista al 2032: 1.411 (+3%)

Minorenni (0-17): **4.246 (16,1%)**
Variazione prevista al 2032: 3.944 (-7,1%)

Giovani (18 - 34): **4.111 (15,6%)**
Variazione prevista al 2032: 5.234 (+27,3%)

Anziani (65+): **6.550 (24,8%)**
Variazione prevista al 2032: 6.899 (+5,3%)

"Grandi" anziani (85+): **1.183 (4,5%)**
Variazione prevista al 2032: 1.509 (+27,6%)

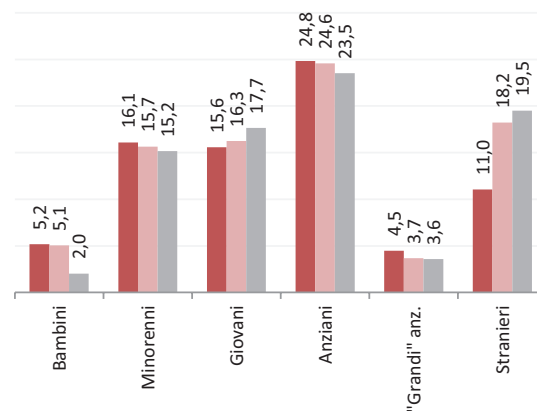
Popolazione straniera

Totale stranieri: **2.913 (11%)**

Minorenni tra gli stranieri: **422 (14,5%)**

Cittadinanze prevalenti (% su totale stranieri)

1° Filippina	551 (8,4%)
2° Peruviana	211 (3,2%)
3° Francese	195 (3%)



Dotazione di servizi

Dotazione servizi: **mq**
Per abitante: mq/ab

Dotazione minima: **mq**
Per abitante: mq/ab

Dotazione min. Milano: **mq**
Per abitante: mq/ab

Destinazione d'uso degli edifici

Residenziale: **69,4%**
A Milano: 60,2%

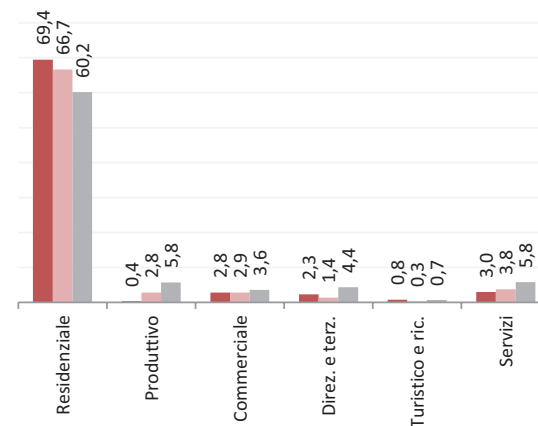
Produttivo: **0,4%**
A Milano: 5,8%

Commerciale: **2,8%**
A Milano: 3,6%

Direzionale e terziario: **2,3%**
A Milano: 4,4%

Turistico e ricettivo: **0,8%**
A Milano: 0,7%

Servizi: **3,0%**
A Milano: 5,8%



Potenzialità

Nuove proposte a livello viabilistico.

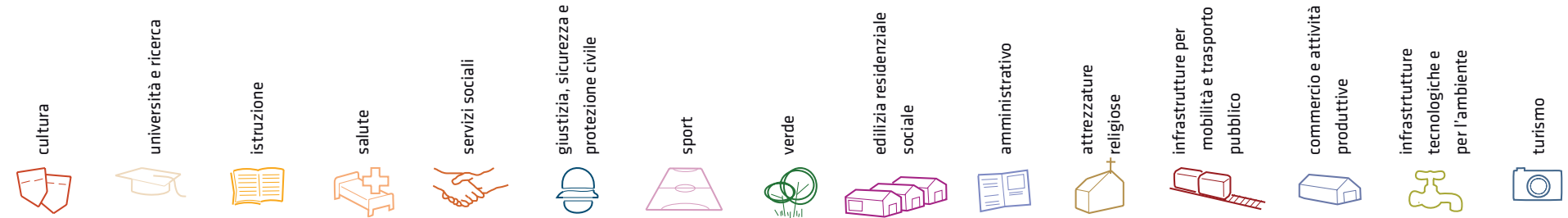
Problemi

L'elevata densità edilizia si accompagna con scarsità di parcheggi e cattiva manutenzione dei pochi spazi verdi.

Considerazioni derivanti dall'analisi dei media (carta stampata e web) e dagli incontri pubblici nel periodo che va da giugno 2007 a giugno 2008.

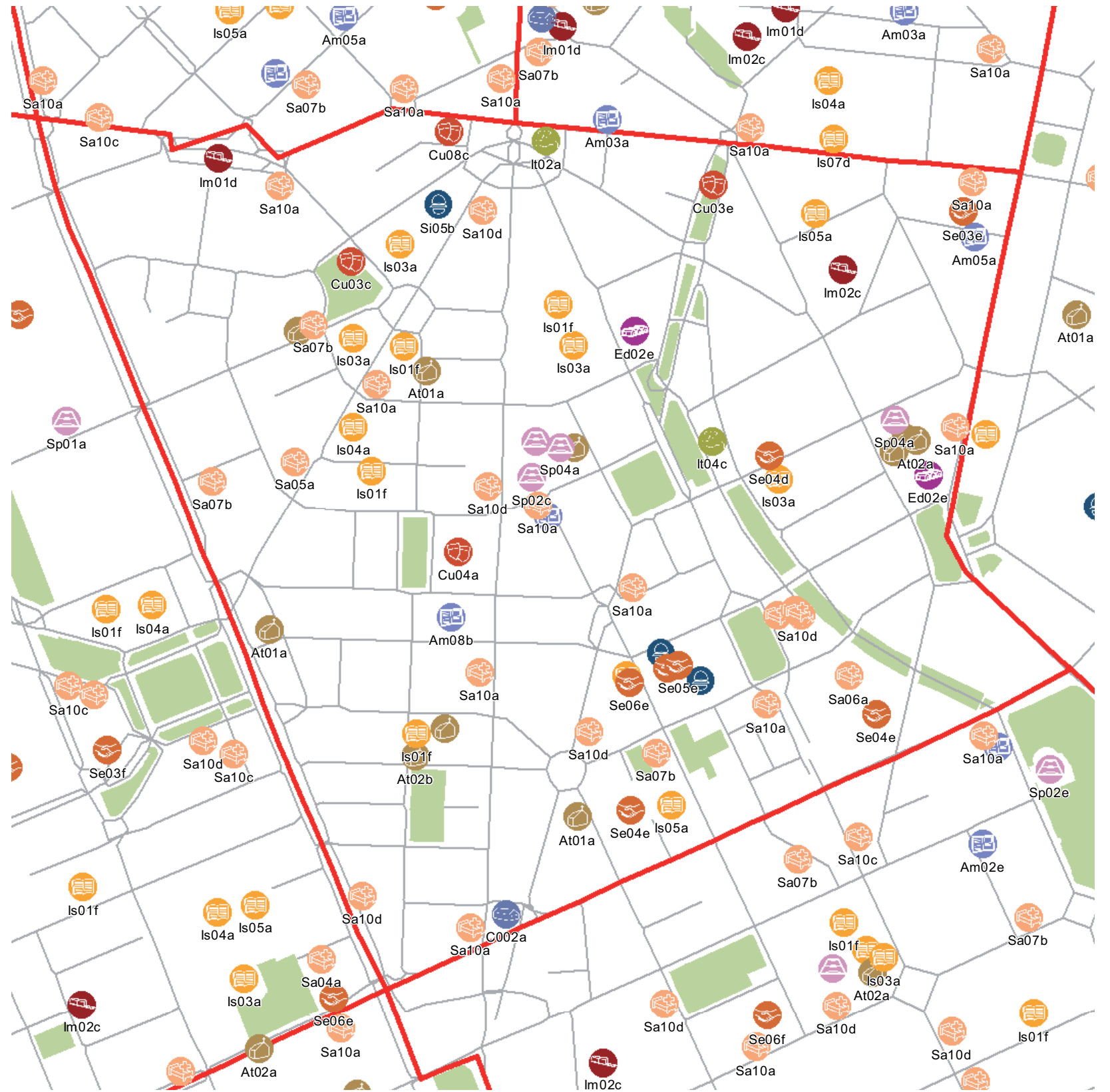
I dati sulla condizione demografica e su servizi ed edifici sono stati elaborati dal Settore Statistica e dal Settore Pianificazione Strategica. I dati sulla percezione dei cittadini derivano dall'analisi dei media (carta stampata e web) e da incontri pubblici appositamente svolti.

servizi esistenti e programmati*



Mappatura

- Am01a Borsari
- Am02a Centro cucina e mensa
- Am02b Consigli di Zona
- Am02c Magazzini e depositi
- Am02d Sedi istituzionali comunali
- Am02e Uffici comunali
- Am03a Consolato
- Am05a Poste - Agenzie di base e uffici succursali
- Am06a Sedi istituzionali provinciali
- Am06b Uffici provinciali
- Am07a Sedi istituzionali regionali
- Am07b Uffici regionali
- Am08a Prefettura
- Am08b Uffici, provveditorati e agenzie statali
- Am09a Acqua potabile uffici
- Am09b Edilizia residenziale uffici
- Am09c Energia elettrica uffici
- Am09d Gas metano uffici
- Am09e Poste e telecomunicazioni uffici
- Am09f Previdenza e assistenza uffici
- Am09g Trasporti e mobilità uffici
- At01a Istituti, opere e fondazioni religiose
- At02a Chiese e santuari cattolici
- At02b Luoghi per il culto e centri di confessioni religiose
- At02c Oratori e opere parrocchiali
- At03a Uffici ecclesiastici
- Co02a Mercati rionali
- Co03b Mercato floricolo
- Co03c Mercato ittico
- Co03d Mercato ortofrutticolo
- Cu01a Associazioni culturali
- Cu02a Centri sociali e ricreativi
- Cu02b Sedi di associazioni socio-culturali e di categoria
- Cu03a Archivi
- Cu03b Biblioteche Centrali
- Cu03c Biblioteche di quartiere
- Cu03d Specialistiche e di conservazione
- Cu03e Centri di documentazione e altre biblioteche
- Cu04a Centri congressi e sale conferenze
- Cu06b Istituti Culturali e monumenti
- Cu06d Musei
- Cu06e Sedi espositive
- Cu07a Scuola di cinema
- Cu07c Scuola di danza
- Cu07d Scuola di musica
- Cu07e Scuola di teatro
- Cu08a Auditorium
- Cu08b Polifunzionale
- Cu08c Teatro
- Ed02b Residenza in locazione a canone convenzionato
- Ed02d Residenza pubblica
- Ed02e Residenza per studenti
- Gi01a Istituti penali
- Gi01b Istituti penali minorili
- Gi02a Tribunali
- Gi02c Uffici giudiziari
- Im01a Aeroporti
- Im01b Scali e depositi ferroviari
- Im01c Stazioni ferroviarie
- Im01d Stazioni MM
- Im02a Parcheggi pertinenziali
- Im02c Parcheggi pubblici esterni alla carreggiata
- Im02d Parcheggi pubblici d'interscambio
- Im02e Parcheggi pubblici per i grandi servizi pubblici
- It01a Depositi autobus, tram e metropolitana
- It01b Depositi e autorimesse (Gestione rifiuti)
- It02a Impianti e sezioni distaccate acqua potabile
- It03a Cabine e impianti gas metano
- It03b Cogeneratori gas metano
- It04a Cabine elettriche
- It04c Stazioni e sottostazioni elettriche
- It04d Unità e poli operativi distribuzione energia elettrica
- It05a Impianti di raccolta rifiuti
- It05c Smaltimento rifiuti
- It05d Impianti smaltimento e recupero rifiuti
- It06a Depuratori
- It06b Sgrigliatori
- Is01a Centro giochi
- Is01b Centro prima infanzia
- Is01c Micronido
- Is01d Nidi d'infanzia
- Is01g Nido aziendale
- Is01h Nido famiglia
- Is02a Scuole di formazione professionale
- Is03a Scuole per l'infanzia
- Is03b Scuole per l'infanzia speciali
- Is03c Scuole per l'infanzia straniere
- Is04a Scuole primarie
- Is04b Scuole primarie speciali
- Is04c Scuole primarie straniere
- Is05a Scuole secondarie inferiori
- Is05b Scuole secondarie inferiori speciali
- Is05c Scuole secondarie inferiori straniere
- Is06a Conservatorio
- Is06b Istituto d'Arte
- Is06c Istituto istruzione superiore
- Is06d Istituto magistrale
- Is06e Istituto professionale
- Is06f Istituto tecnico
- Is06g Liceo
- Is06h Perito
- Is07a Centri di Formazione
- Is07c Enti accreditati di formazione professionale
- Is07d Fondazione Scuole Civiche
- Is08a Tempo per le famiglie
- Sa01a Canile
- Sa02a Centri di psicologia del bambino
- Sa02c Centri ASL
- Sa02d Ufficio Relazione con il Pubblico e Direzioni ASL
- Sa02e Unità tutela dei minori
- Sa03a Cimiteri
- Sa04a Pronto soccorso e pronto intervento
- Sa05a Servizi di medicina di laboratorio
- Sa06a Struttura ospedaliera
- Sa07a Consultori Pediatrici
- Sa07b Strutture ambulatoriali
- Sa08a Strutture di ricovero e cura
- Sa09a Strutture psichiatriche
- Sa10a Farmacie
- Sa10b Medici di Medicina Generale
- Sa10c Pediatri libera scelta
- Sa10d Veterinari
- Se02a Centri aggregativi multifunzionali
- Se02b Centri aggregazione giovanili
- Se02c Centri socio ricreativi culturali per anziani
- Se03b Servizi Comunali di accesso per adulti
- Se03c Servizi Comunali specialistici per adulti
- Se03d Servizi di Assistenza Domiciliare per adulti
- Se03e Servizi Residenziali per adulti
- Se03f Servizi Territoriali per adulti
- Se04b Servizi Comunali di accesso per anziani
- Se04c Servizi Comunali specialistici per anziani
- Se04d Servizi di Assistenza Domiciliare per anziani
- Se04e Servizi Residenziali per anziani
- Se04f Servizi Territoriali per anziani
- Se05a Servizi Comunali di accesso per disabili
- Se05b Servizi Comunali specialistici per disabili
- Se05c Servizi di Assistenza Domiciliare per disabili
- Se05d Servizi Residenziali per disabili
- Se05e Servizi Territoriali per disabili
- Se06b Servizi Comunali di accesso per minori
- Se06c Servizi Comunali specialistici per minori
- Se06d Servizi di Assistenza Domiciliare per minori
- Se06e Servizi Residenziali per minori
- Se06f Servizi Territoriali per minori
- Si01a Carabinieri - Caserme e stazioni
- Si01b Carabinieri - Centro detentivo per la permanenza temporanea e assis
- Si01c Carabinieri - Comandi e uffici
- Si02a Forze Armate - Caserme e impianti
- Si02b Forze Armate - Comandi
- Si02c Forze Armate - Scuola militare
- Si03a Guardia di Finanza - Comandi interregionali e regionali
- Si03b Guardia di Finanza - Gruppi e Compagnie
- Si03c Guardia di Finanza - Nuclei regionali e provinciali polizia tributaria
- Si03d Guardia di Finanza - Nuclei speciali
- Si04a Polizia di Stato - Caserme e commissariati
- Si04b Polizia di Stato - Comandi e Posti di P.S.
- Si04c Polizia di Stato - Scuola P.S.
- Si04d Polizia Ferroviaria
- Si04e Polizia frontiera
- Si04f Polizia stradale
- Si04g Questura
- Si05a Polizia Locale - Autoparco e depositi giudiziari
- Si05b Polizia Locale - Comandi e presidi
- Si05c Polizia Locale - Nuclei
- Si05d Polizia Locale - Scuola polizia municipale
- Si05e Polizia Locale - Sezioni
- Si07a Protezione Civile - Aree di esercitazione
- Si07b Protezione Civile - Sedi
- Si08a Vigili del Fuoco - Caserma e uffici
- Sp01a Centri polivalenti
- Sp02b Centri balneari
- Sp02c Centri sportivi
- Sp02e Piscine
- Sp03a Grande impianto
- Sp03c Stadio pubblico o regolato da atto d'asservimento
- Sp04a Strutture sportive oratoriali
- Tu01a Campi
- Tu01b Ostelli
- Tu02a Fiera e spazi espositivi
- Un01a Centri ricerca/laboratori di ricerca
- Un02a Accademie e Istituti superiori di studi
- Un02b Incubatori d'impresa
- Un02c Sedi e poli universitari
- Un02d Servizi per studenti
- Ve01a Giardino di quartiere
- Ve01b Giardino pubblico
- Ve01c Parco estensivo
- Ve01d Parco storico
- Ve01e Parco urbano



*Servizi programmati dal Piano Triennale delle Opere Pubbliche (PTOOPP)



Offerta complessiva servizi
















1 Cu03c	4 Is01f	1 Sa04a	1 Se03e	1 Si01a	1 Sp01a	58.954 mq Ve01a	3 Ed02e	2 Am05a	5 At01a	1 Im01d	1 Co02a	1 It02a
1 Cu03e	5 Is03a	1 Sa05a	1 Se04b	1 Si04a	1 Sp02c			1 Am08b	3 At02a	1 Im02c		1 It04c
1 Cu04a	4 Is04a	1 Sa06a	7 Se04d	1 Si05b	2 Sp04a			1 Am09c	2 At02b	4 Im02a (sotterraneo)		
1 Cu06e	4 Is05a	5 Sa07b	3 Se04e	1 Si08a				1 Am09e	1 At02c			
2 Cu08c	1 Is06g	9 Sa10a	2 Se05e									
	2 Is07a	1 Sa10c	1 Se06e									
		5 Sa10d	1 Se06f									

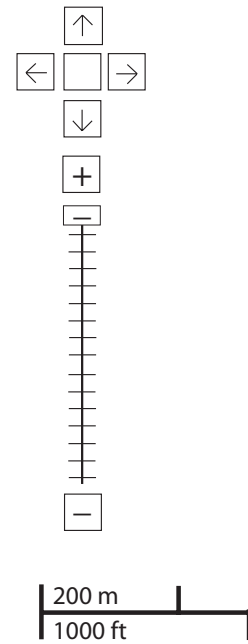
TOT. (mq) 2.490 - 25.833 6.203 10.214 11.658 10.388 58.954 3.561 5.704 5.094 2.588 596 3.654 -

di cui

SERVIZI INDISPENSABILI (mq) 2.490 - 25.833 6.203 10.214 11.658 10.388 58.954 - 5.704 - 2.588 - 3.654 -

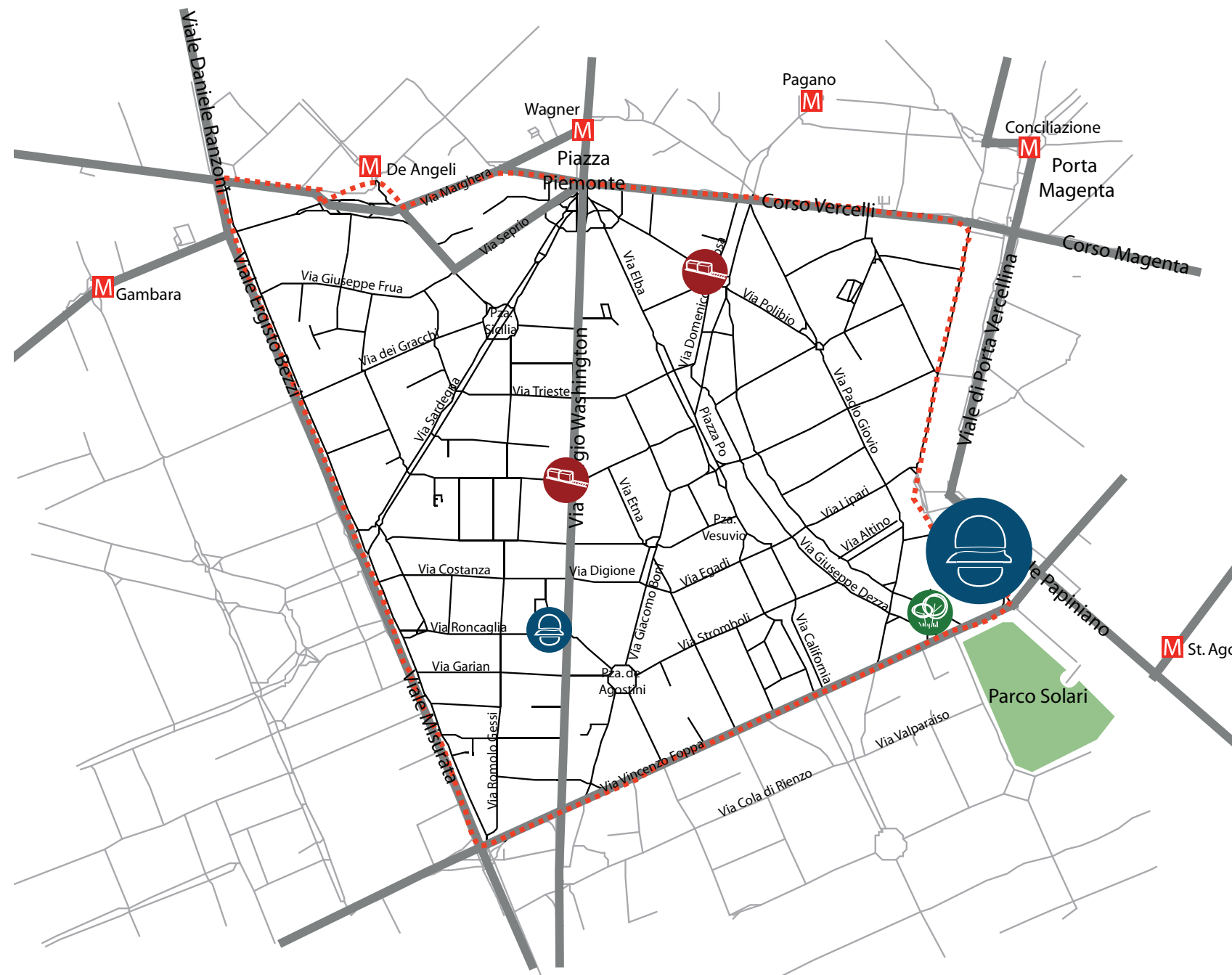
problemi


- cultura 
- università e ricerca 
- istruzione 
- salute 
- servizi sociali 
- giustizia, sicurezza e protezione civile 
- sport 
- verde 
- edilizia residenziale sociale 
- amministrativo 
- attrezzature religiose 
- infrastrutture per mobilità e trasporto pubblico 
- commercio e attività produttive 
- infrastrutture tecnologiche e per l'ambiente 
- turismo 





Ascolto della Città

PROBLEMI	potenzialità
-----------------	--------------











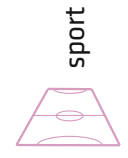

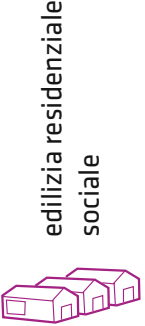



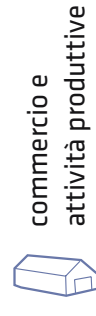


zona 7
reclami relativi alla zona

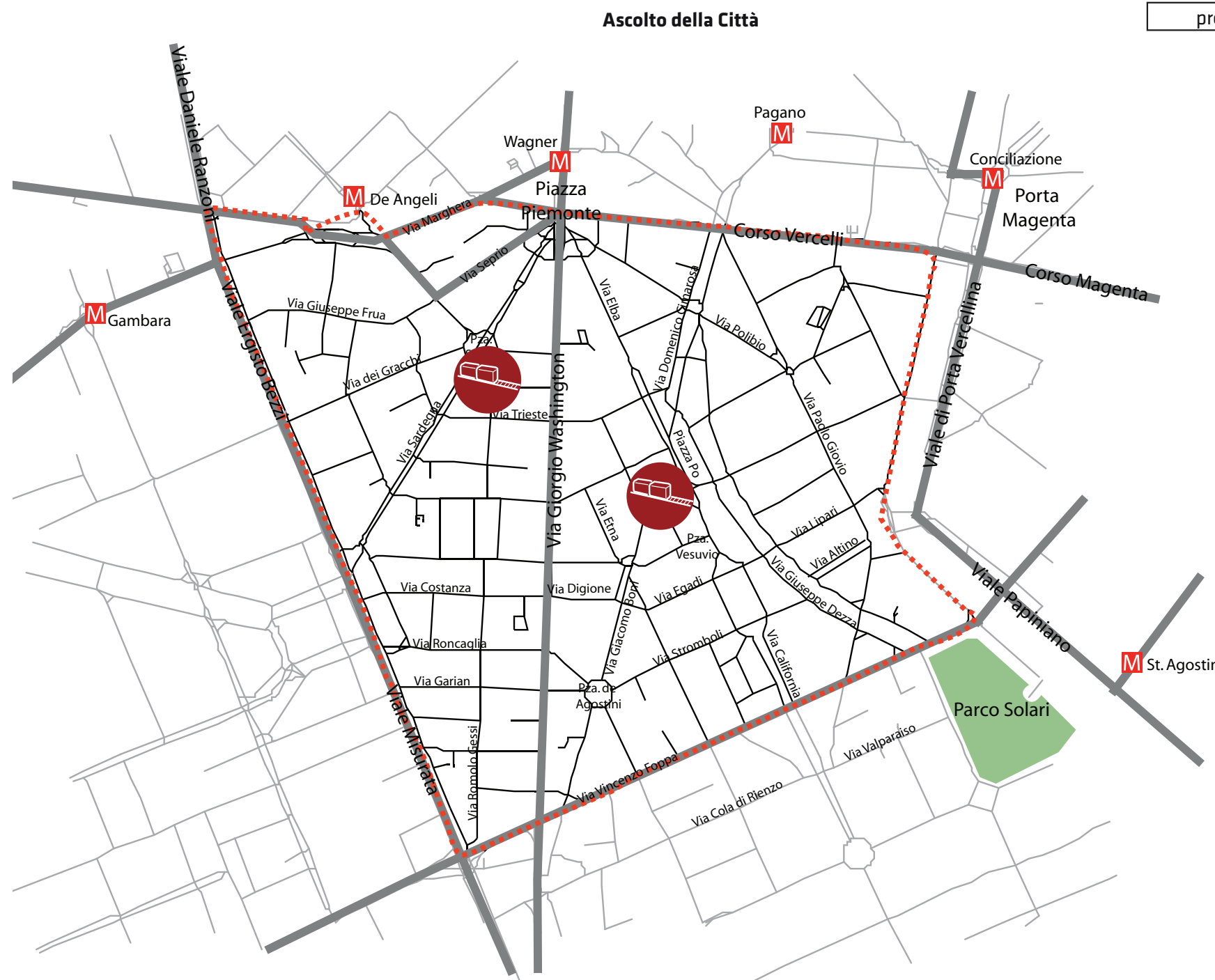
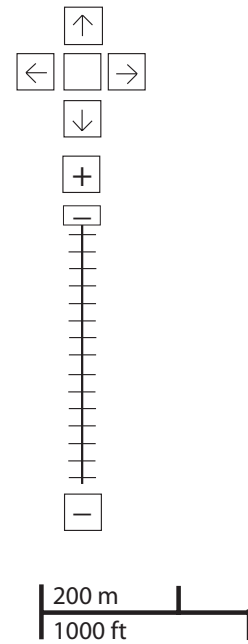



7

Considerazioni derivanti dall'analisi dei media (carta stampata e web) e dagli incontri pubblici nel periodo che va da giugno 2007 a giugno 2008.

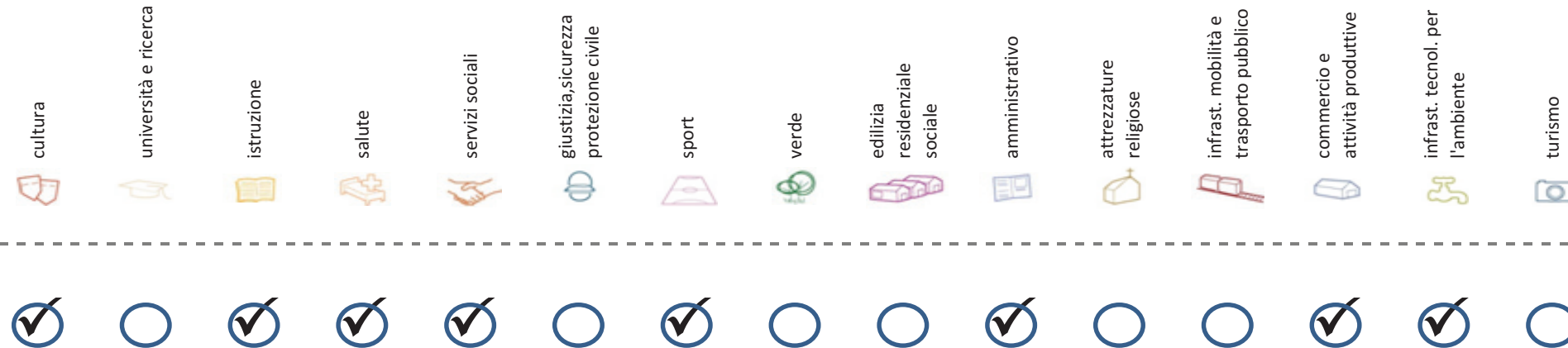
potenzialità

- cultura

- università e ricerca

- istruzione

- salute

- servizi sociali

- giustizia, sicurezza e protezione civile

- sport

- verde

- edilizia residenziale sociale

- amministrativo

- attrezzature religiose

- infrastrutture per mobilità e trasporto pubblico

- commercio e attività produttive

- infrastrutture tecnologiche e per l'ambiente

- turismo




Considerazioni derivanti dall'analisi dei media (carta stampata e web) e dagli incontri pubblici nel periodo che va da giugno 2007 a giugno 2008.

Soddisfazione del bisogno di servizi



Servizi di natura territoriale per cui è possibile misurare il livello di soddisfazione del bisogno in rapporto ai bacini di utenza potenziale

Esprime la quota di popolazione residente nel NIL che, essendo potenzialmente target del servizio, **rischia di non essere servita sulla base dell'offerta presente.**

Ha la funzione di ponderare il bisogno potenzialmente insoddisfatto rilevato "entro il NIL" **rispetto al complessivo bisogno del servizio espresso a livello cittadino.**

Indice sintetico che quantifica il **livello di criticità potenziale del NIL** per il servizio sulla base delle due precedenti misure. La scala va da **0 (bisogno soddisfatto)** a **5 (segnale d'attenzione)**.

Per la metodologia completa si veda il documento **"Il Piano dei Servizi del Comune di Milano – Metodologia e analisi del bisogno di servizi"**

Categoria	Tipologia di servizio	% di bisogno non soddisfatto entro il NIL	% di bisogno non soddisfatto del NIL rispetto al bisogno cittadino	Livello di criticità da 0 a 5
Cultura	Biblioteche di quartiere	0,4%	0,0%	1
	Nidi d'infanzia	24,5%	2,0%	3
Istruzione	Scuole per l'infanzia	58,9%	2,1%	3
	Scuole primarie	1,9%	0,2%	1
	Scuole sec. di I grado	3,2%	0,4%	1
	Consultori pediatrici	61,7%	2,0%	2
Salute	Strutture ambulatoriali	0,0%	0,0%	0
	Farmacie	0,0%	0,0%	0
	Medici di med. generale	0,0%	0,0%	0
	Pediatrati di libera scelta	42,8%	2,0%	2
	Mercati rionali coperti	46,5%	1,6%	1

Categoria	Tipologia di servizio	% di bisogno non soddisfatto entro il NIL	% di bisogno non soddisfatto del NIL rispetto al bisogno cittadino	Livello di criticità da 0 a 5
Servizi sociali	CAM	99,2%	5,1%	5
	CAG	34,2%	1,5%	1
	CSRCA	98,9%	5,2%	4
Sport	Centri sportivi Calcio	97,5%	4,5%	5
	Centri sportivi	0,6%	0,0%	1
	Palestre	0,0%	0,0%	0
	Piscine coperte	0,0%	0,0%	0
	Strut. sport. oratoriali	0,0%	0,0%	0
Amministrativo	Sedi di Milano semplice	100,0%	2,1%	4
	Uffici postali	0,0%	0,0%	0
Infrast. tecnol. per l'ambiente	Riciclerie	0,0%	0,0%	0

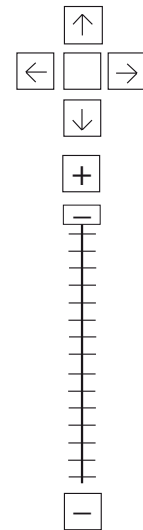
indicatori territoriali

Analisi delle superfici	Analisi mobilità	Analisi esercizi di vicinato	Caratteristiche NIL
<p>Superficie Totale (estensione areale totale, al lordo delle strade) 130,64 ha</p> <p>Aree in trasformazione da PGT % / ha</p> <p>Superficie coperta / ha 35,12% / 45,9 ha</p> <p>Superficie coperta ERP/ ha % / ha</p> <p>Aree a verde / ha % / ha</p>	<p>Mezzi pubblici Numero fermate metro (FNM, Passante) 0 Numero fermate mezzi di superficie 59 pari a 0,45 unità/ha</p> <p>Mobilità Ambiente Piste ciclabili m/ab Superficie sosta veicoli</p>	<p>Numero di esercizi di vicinato 479 pari a 3,67 unità/ha</p> <p>Numero di esercizi commerciali media struttura di vendita 11 pari a 0,08 unità/ha</p> <p>Numero di esercizi commerciali grande struttura di vendita 1 unità</p> <p>Numero di pubblici esercizi 109 pari a 0,83 unità/ha</p> <p>Superficie di vendita di esercizi di vicinato per unità di superficie territoriale 223 mq/ha pari a 1,12 mq/ab</p> <p>Superficie di vendita per esercizi di media distribuzione per unità di superficie 56 mq/ha pari a 0,28 mq/ab</p> <p>Numero imprese (2007) 161 unità</p>	<p>Presenza servizi sovra NIL Ospedali, Centri ricerca</p> <p>Presenza barriere fisiche (che rendono chiuso il NIL) -</p>

trasformazioni in corso

Denominazione	St	superficie lorda di pavimento						
		totale	residenza	commercio	terziario	ricettivo	produttivo	funzioni compatibili
Piano delle Alienazioni F2/7/34	-	-	-	-	-	-	-	-

stima della popolazione a fine insediamento																			
classi d'età											n° componenti								
0-2	3-5	6-10	11-13	14-16	17-18	19-24	25-34	35-44	45-54	55-64	65-74	75+	Tot	1	2	3	4	5+	Tot
-	-	-	-	-	-	-	-	-	-	-	-	-	-	-	-	-	-	-	-



200 m
1000 ft

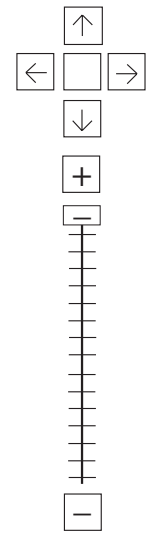
Legenda

- Rete stradale
- Perimetri NIL
- ATU
- Piano delle alienazioni
- Accordi di Programma
- Accordo Quadro
- Bando
- Convenzione
- Istanza
- Progetti viabilistici Expo
- PA
- PA Obbligatorie
- PCC in deroga
- PII e opere esterne
- PIR
- PRECU
- PRU
- Protocollo di Intesa
- VAR
- Zona C

Nome	Standard totale (mq)	Cessione/asservimento aree	Cessione/asservimento parcheggi	Standard monetizzato (mq)	Standard qualitativo (tipologia)	Standard qualitativo (mq eq.)	Opere aggiuntive	Urbanizzazione primaria/secondaria

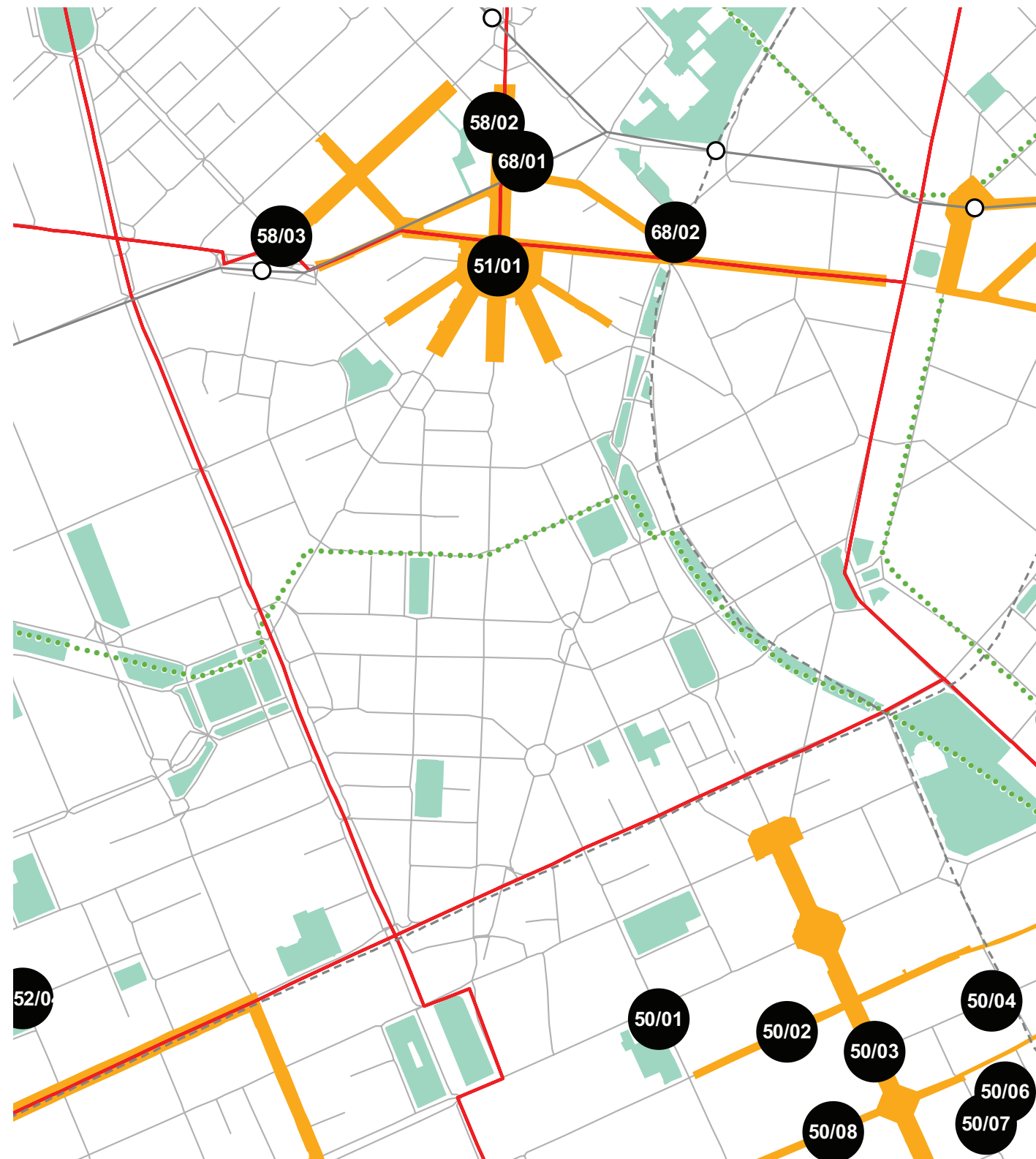


progettazione locale



200 m
1000 ft

- Legenda**
- Rete stradale
 - Perimetri NIL
 - ... Raggi verdi
 - Verde esistente
 - Verde programmato
 - Parchi regionali
 - Aree pedonali
 - Piani di cintura urbana
 - Ambiti di trasformazione
 - Centralità locali
 - Rete trasporto pubblico esistente
 - - - Rete trasporto pubblico programmato
 - Fermate MM esistenti
 - Fermate MM programmate

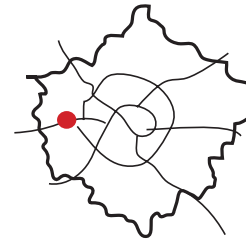


Riqualificazione di piazza Wagner, dell'asse commerciale di via Buonarroti, di piazza Piemonte e del sistema di spazi aperti di collegamento a ridosso della fermata del metro di Pagano.

Interventi specifici

- 51/01 Piazza Piemonte
Riqualificare e ampliare le superfici pedonali con aree di sosta e superfici verdi

analisi



localizzazione NIL



mappa del NIL

Residenti: **43.436**
Variazione prevista al 2032: 38.799 (-10,7%)

Densità abitativa (ab/km2): **16.306**
Densità prevista al 2032: 14.565

Struttura per età

Bambini (0-5): **2.003 (4,6%)**
Variazione prevista al 2032: 1.788 (-10,7%)

Minorenni (0-17): **6.032 (13,9%)**
Variazione prevista al 2032: 5.296 (-12,2%)

Giovani (18 - 34): **6.551 (15,1%)**
Variazione prevista al 2032: 7.288 (+11,3%)

Anziani (65+): **12.543 (28,9%)**
Variazione prevista al 2032: 10.357 (-17,4%)

"Grandi" anziani (85+): **2.305 (5,3%)**
Variazione prevista al 2032: 2.556 (+10,9%)

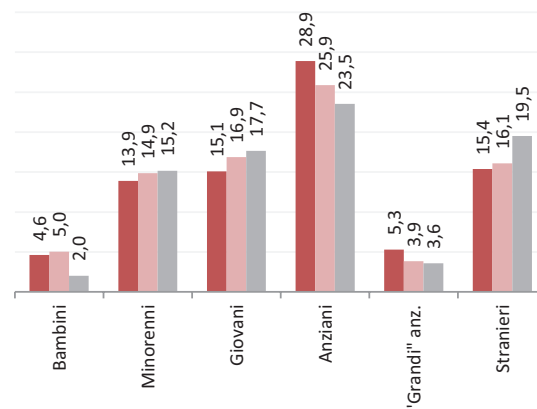
Popolazione straniera

Totale stranieri: **6.678 (15,4%)**

Minorenni tra gli stranieri: **1.140 (17,1%)**

Cittadinanze prevalenti (% su totale stranieri)

1° Filippina 1447 (79,5%)
2° Peruviana 601 (33%)
3° Egiziana 585 (32,2%)



Dotazione di servizi

Dotazione servizi: **mq**
Per abitante: mq/ab

Dotazione minima: **mq**
Per abitante: mq/ab

Dotazione min. Milano: **mq**
Per abitante: mq/ab

Destinazione d'uso degli edifici

Residenziale: **60,1%**
A Milano: 60,2%

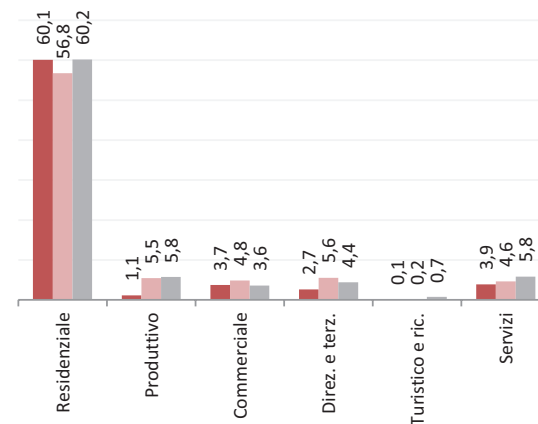
Produttivo: **1,1%**
A Milano: 5,8%

Commerciale: **3,7%**
A Milano: 3,6%

Direzionale e terziario: **2,7%**
A Milano: 4,4%

Turistico e ricettivo: **0,1%**
A Milano: 0,7%

Servizi: **3,9%**
A Milano: 5,8%



Potenzialità

L'apertura del pronto intervento per bambini, il centro di assistenza ad anziani e disabili (Don Orione; Pio Albergo Trivulzio).

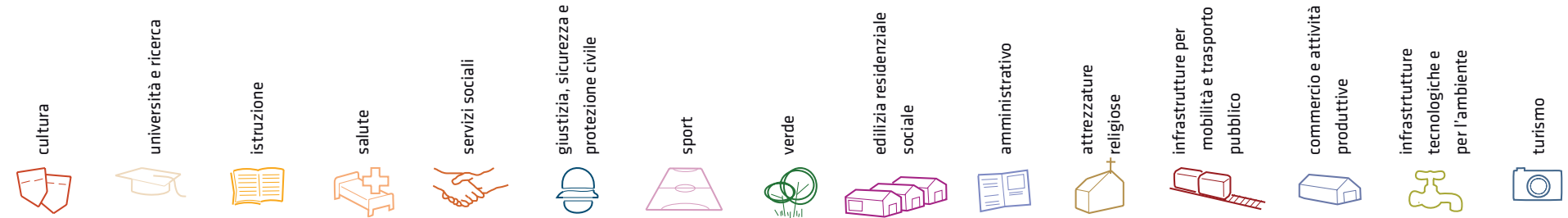
Problemi

Cattiva manutenzione del verde; le condizioni degradate del Pio Albergo Trivulzio; proteggere l'ultima area libera del quartiere, l'ex vivaio.

Considerazioni derivanti dall'analisi dei media (carta stampata e web) e dagli incontri pubblici nel periodo che va da giugno 2007 a giugno 2008.

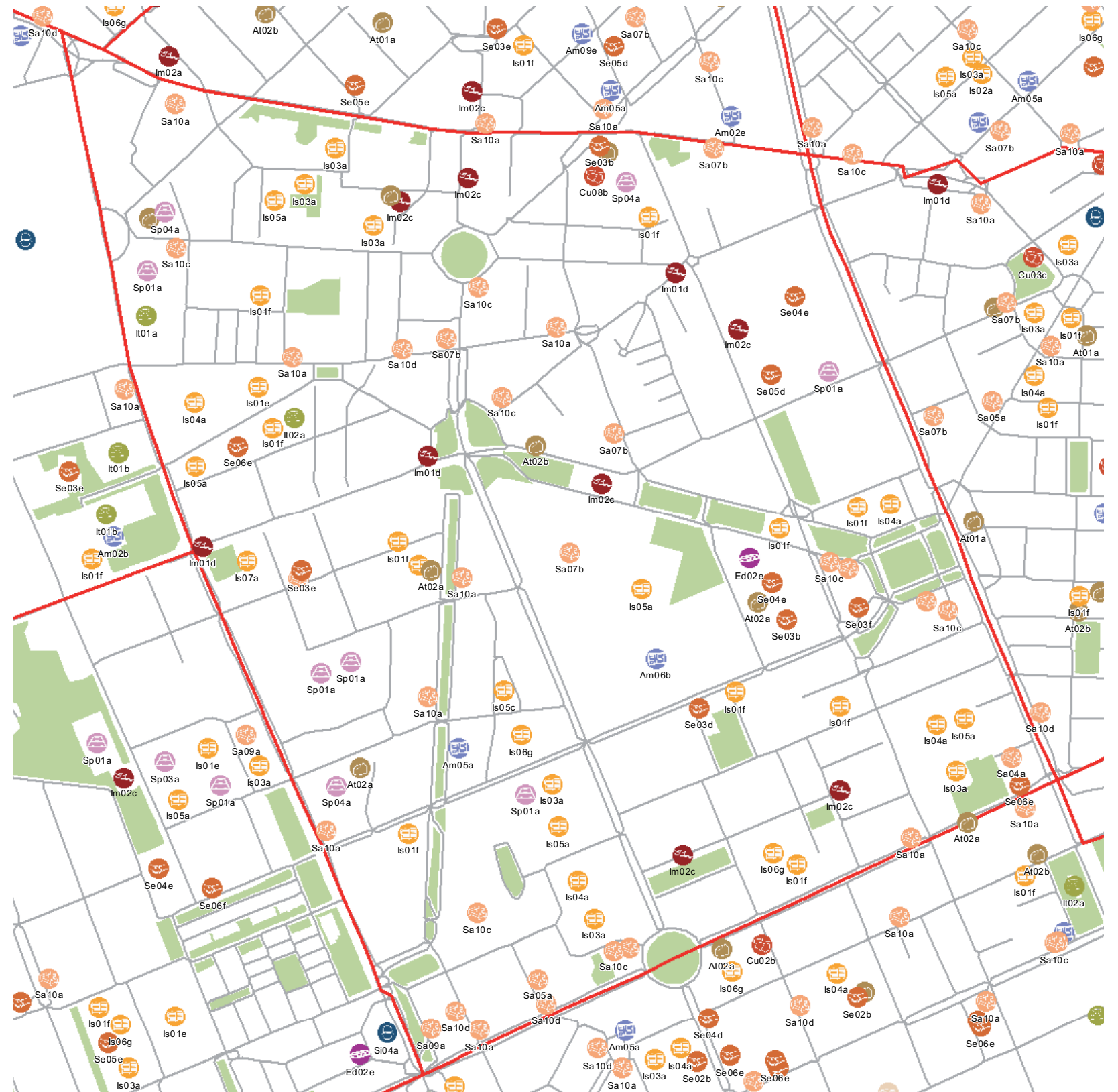
I dati sulla condizione demografica e su servizi ed edifici sono stati elaborati dal Settore Statistica e dal Settore Pianificazione Strategica. I dati sulla percezione dei cittadini derivano dall'analisi dei media (carta stampata e web) e da incontri pubblici appositamente svolti.

servizi esistenti e programmati*



Mappatura

- Am01a Borsari
- Am02a Centro cucina e mensa
- Am02b Consigli di Zona
- Am02c Magazzini e depositi
- Am02d Sedi istituzionali comunali
- Am02e Uffici comunali
- Am03a Consolato
- Am05a Poste - Agenzie di base e uffici succursali
- Am06a Sedi istituzionali provinciali
- Am06b Uffici provinciali
- Am07a Sedi istituzionali regionali
- Am07b Uffici regionali
- Am08a Prefettura
- Am08b Uffici, provveditorati e agenzie statali
- Am09a Acqua potabile uffici
- Am09b Edilizia residenziale uffici
- Am09c Energia elettrica uffici
- Am09d Gas metano uffici
- Am09e Poste e telecomunicazioni uffici
- Am09f Previdenza e assistenza uffici
- Am09g Trasporti e mobilità uffici
- At01a Istituti, opere e fondazioni religiose
- At02a Chiese e santuari cattolici
- At02b Luoghi per il culto e centri di confessioni religiose
- At02c Oratori e opere parrocchiali
- At03a Uffici ecclesiastici
- Co02a Mercati rionali
- Co03b Mercato floricolo
- Co03c Mercato ittico
- Co03d Mercato ortofrutticolo
- Cu01a Associazioni culturali
- Cu02a Centri sociali e ricreativi
- Cu02b Sedi di associazioni socio-culturali e di categoria
- Cu03a Archivi
- Cu03b Biblioteche Centrali
- Cu03c Biblioteche di quartiere
- Cu03d Specialistiche e di conservazione
- Cu03e Centri di documentazione e altre biblioteche
- Cu04a Centri congressi e sale conferenze
- Cu06b Istituti Culturali e monumenti
- Cu06d Musei
- Cu06e Sedi espositive
- Cu07b Scuola di cinema
- Cu07c Scuola di danza
- Cu07d Scuola di musica
- Cu07e Scuola di teatro
- Cu08a Auditorium
- Cu08b Polifunzionale
- Cu08c Teatro
- Ed02b Residenza in locazione a canone convenzionato
- Ed02d Residenza pubblica
- Ed02e Residenza per studenti
- Gi01a Istituti penali
- Gi01b Istituti penali minorili
- Gi02a Tribunali
- Gi02c Uffici giudiziari
- Im01a Aeroporti
- Im01b Scali e depositi ferroviari
- Im01c Stazioni ferroviarie
- Im01d Stazioni MM
- Im02a Parcheggi pertinenziali
- Im02c Parcheggi pubblici esterni alla carreggiata
- Im02d Parcheggi pubblici d'interscambio
- Im02e Parcheggi pubblici per i grandi servizi pubblici
- It01a Depositi autobus, tram e metropolitana
- It01b Depositi e autorimesse (Gestione rifiuti)
- It02a Impianti e sezioni distaccate acqua potabile
- It03a Cabine e impianti gas metano
- It03b Cogeneratori gas metano
- It04a Cabine elettriche
- It04c Stazioni e sottostazioni elettriche
- It04d Unità e poli operativi distribuzione energia elettrica
- It05a Impianti di raccolta rifiuti
- It05c Smaltimento rifiuti
- It05d Impianti smaltimento e recupero rifiuti
- It06a Depuratori
- It06b Sgrigliatori
- Is01a Centro giochi
- Is01b Centro prima infanzia
- Is01c Micronido
- Is01d Nidi d'infanzia
- Is01g Nido aziendale
- Is01h Nido famiglia
- Is02a Scuole di formazione professionale
- Is03a Scuole per l'infanzia
- Is03b Scuole per l'infanzia speciali
- Is03c Scuole per l'infanzia straniere
- Is04a Scuole primarie
- Is04b Scuole primarie speciali
- Is04c Scuole primarie straniere
- Is05a Scuole secondarie inferiori
- Is05b Scuole secondarie inferiori speciali
- Is05c Scuole secondarie inferiori straniere
- Is06a Conservatorio
- Is06b Istituto d'Arte
- Is06c Istituto istruzione superiore
- Is06d Istituto magistrale
- Is06e Istituto professionale
- Is06f Istituto tecnico
- Is06g Liceo
- Is06h Perito
- Is07a Centri di Formazione
- Is07c Enti accreditati di formazione professionale
- Is07d Fondazione Scuole Civiche
- Is08a Tempo per le famiglie
- Sa01a Canile
- Sa02a Centri di psicologia del bambino
- Sa02c Centri ASL
- Sa02d Ufficio Relazione con il Pubblico e Direzioni ASL
- Sa02e Unità tutela dei minori
- Sa03a Cimiteri
- Sa04a Pronto soccorso e pronto intervento
- Sa05a Servizi di medicina di laboratorio
- Sa06a Struttura ospedaliera
- Sa07a Consultori Pediatrici
- Sa07b Strutture ambulatoriali
- Sa08a Strutture di ricovero e cura
- Sa09a Strutture psichiatriche
- Sa10a Farmacie
- Sa10b Medici di Medicina Generale
- Sa10c Pediatri libera scelta
- Sa10d Veterinari
- Se02a Centri aggregativi multifunzionali
- Se02b Centri aggregazione giovanili
- Se02c Centri socio ricreativi culturali per anziani
- Se03b Servizi Comunali di accesso per adulti
- Se03c Servizi Comunali specialistici per adulti
- Se03d Servizi di Assistenza Domiciliare per adulti
- Se03e Servizi Residenziali per adulti
- Se03f Servizi Territoriali per adulti
- Se04b Servizi Comunali di accesso per anziani
- Se04c Servizi Comunali specialistici per anziani
- Se04d Servizi di Assistenza Domiciliare per anziani
- Se04e Servizi Residenziali per anziani
- Se04f Servizi Territoriali per anziani
- Se05a Servizi Comunali di accesso per disabili
- Se05b Servizi Comunali specialistici per disabili
- Se05c Servizi di Assistenza Domiciliare per disabili
- Se05d Servizi Residenziali per disabili
- Se05e Servizi Territoriali per disabili
- Se06b Servizi Comunali di accesso per minori
- Se06c Servizi Comunali specialistici per minori
- Se06d Servizi di Assistenza Domiciliare per minori
- Se06e Servizi Residenziali per minori
- Se06f Servizi Territoriali per minori
- Si01a Carabinieri - Caserme e stazioni
- Si01b Carabinieri - Centro detentivo per la permanenza temporanea e assis
- Si01c Carabinieri - Comandi e uffici
- Si02a Forze Armate - Caserme e impianti
- Si02b Forze Armate - Comandi
- Si02c Forze Armate - Scuola militare
- Si03a Guardia di Finanza - Comandi interregionali e regionali
- Si03b Guardia di Finanza - Gruppi e Compagnie
- Si03c Guardia di Finanza - Nuclei regionali e provinciali polizia tributaria
- Si03d Guardia di Finanza - Nuclei speciali
- Si04a Polizia di Stato - Caserme e commissariati
- Si04b Polizia di Stato - Comandi e Posti di P.S.
- Si04c Polizia di Stato - Scuola P.S.
- Si04d Polizia Ferroviaria
- Si04e Polizia frontiera
- Si04f Polizia stradale
- Si04g Questura
- Si05a Polizia Locale - Autoparco e depositi giudiziari
- Si05b Polizia Locale - Comandi e presidi
- Si05c Polizia Locale - Nuclei
- Si05d Polizia Locale - Scuola polizia municipale
- Si05e Polizia Locale - Sezioni
- Si07a Protezione Civile - Aree di esercitazione
- Si07b Protezione Civile - Sedi
- Si08a Vigili del Fuoco - Caserma e uffici
- Sp01a Centri polivalenti
- Sp02b Centri balneari
- Sp02c Centri sportivi
- Sp02d Piscine
- Sp03a Grande impianto
- Sp03c Stadio pubblico o regolato da atto d'asservimento
- Sp04a Strutture sportive oratoriali
- Tu01a Campi
- Tu01b Ostelli
- Tu02a Fiera e spazi espositivi
- Un01a Centri ricerca/laboratori di ricerca
- Un02a Accademie e Istituti superiori di studi
- Un02b Incubatori d'impresa
- Un02c Sedi e poli universitari
- Un02d Servizi per studenti
- Ve01a Giardino di quartiere
- Ve01b Parco estensivo
- Ve01c Parco storico
- Ve01e Parco urbano



*Servizi programmati dal Piano Triennale delle Opere Pubbliche (PTOOPP)



Offerta complessiva servizi

1 Cu02b	1 Is01e	1 Sa02d	2 Se03b	5 Sp01a	165.608mq Ve01a	1 Ed02e	2 Am02a	1 At01a	3 Im01d	1 It01a
1 Cu03d	12 Is01f	1 Sa04a	1 Se03c	3 Sp04a			1 Am05a	7 At02a	6 Im02c	1 It02a
1 Cu08b	1 Is01g	1 Sa05a	1 Se03d				1 Am06b	2 At02b	6 Im02a (sotterraneo)	
	2 Is02a	6 Sa07b	5 Se03e							
	16 Is03a	1 Sa09a	5 Se03f							
	7 Is04a	10 Sa10a	4 Se04e							
	1 Is04c	8 Sa10c	1 Se04f							
	7 Is05a	5 Sa10d	3 Se05d							
	2 Is05c		8 Se06e							
	1 Is06b		1 Se06f							
	1 Is06f									
	4 Is06g									
	1 Is07a									

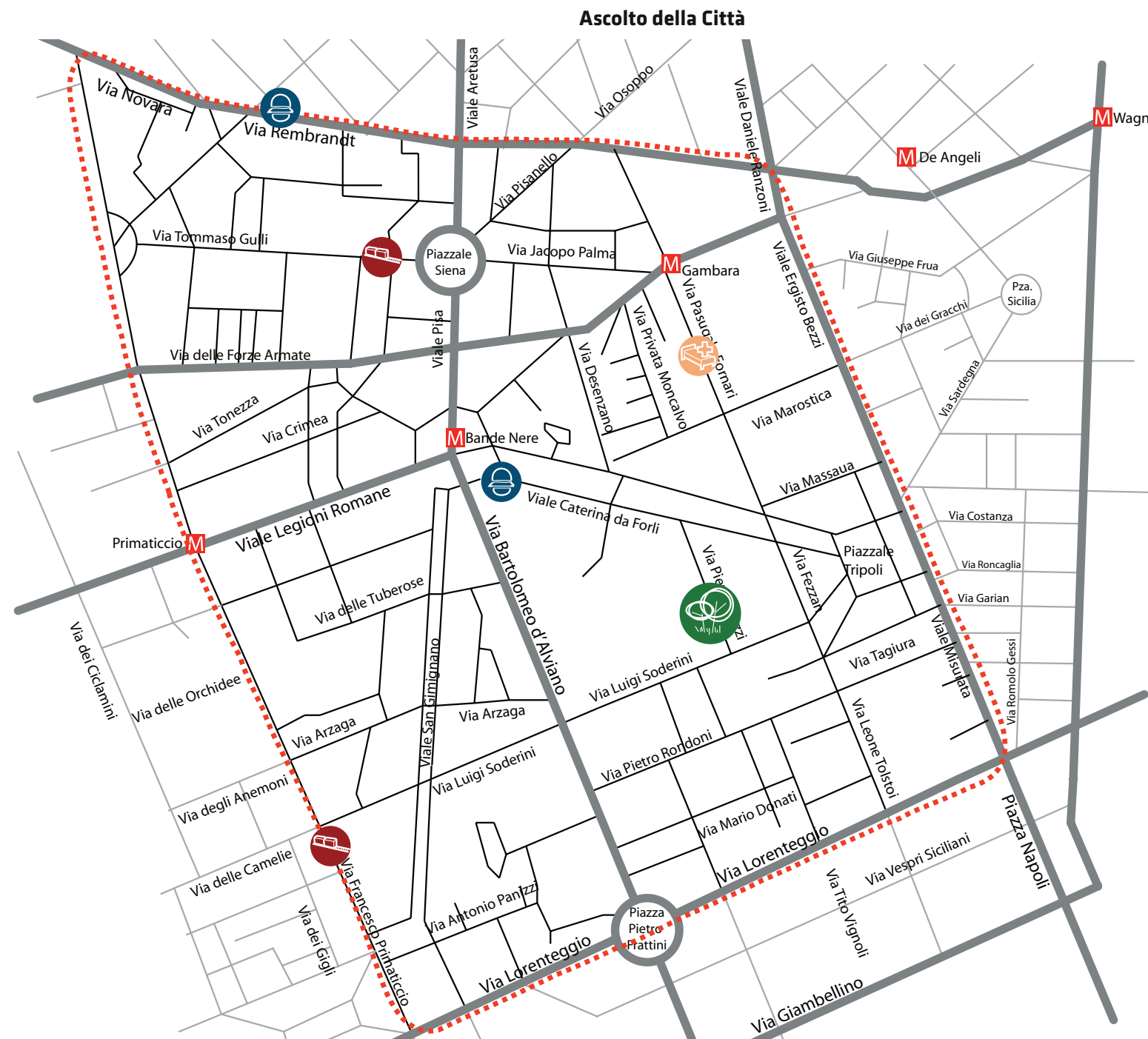
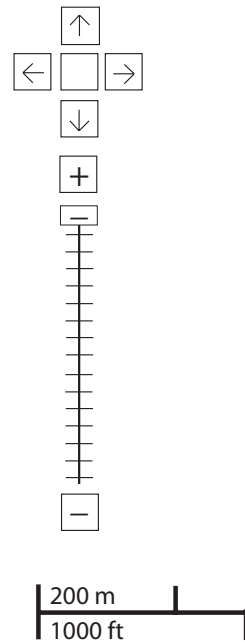
TOT. (mq) 3.399 - 186.095 70.049 96.508 - 45.840 165.608 9.432 71.350 7.965 27.425 - 17.132 -

di cui

SERVIZI INDISPENSABILI (mq) 3.399 - 179.966 70.049 96.508 - 45.840 165.608 - 71.350 - 27.425 - 17.132 -

problemi

- cultura
- università e ricerca
- istruzione
- salute
- servizi sociali
- giustizia, sicurezza e protezione civile
- sport
- verde
- edilizia residenziale sociale
- amministrativo
- attrezzature religiose
- infrastrutture per mobilità e trasporto pubblico
- commercio e attività produttive
- infrastrutture tecnologiche e per l'ambiente
- turismo


















PROBLEMI potenzialità

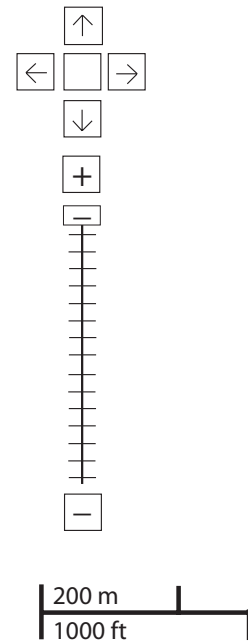
zona 7
reclami relativi alla zona

7

Considerazioni derivanti dall'analisi dei media (carta stampata e web) e dagli incontri pubblici nel periodo che va da giugno 2007 a giugno 2008.

potenzialità

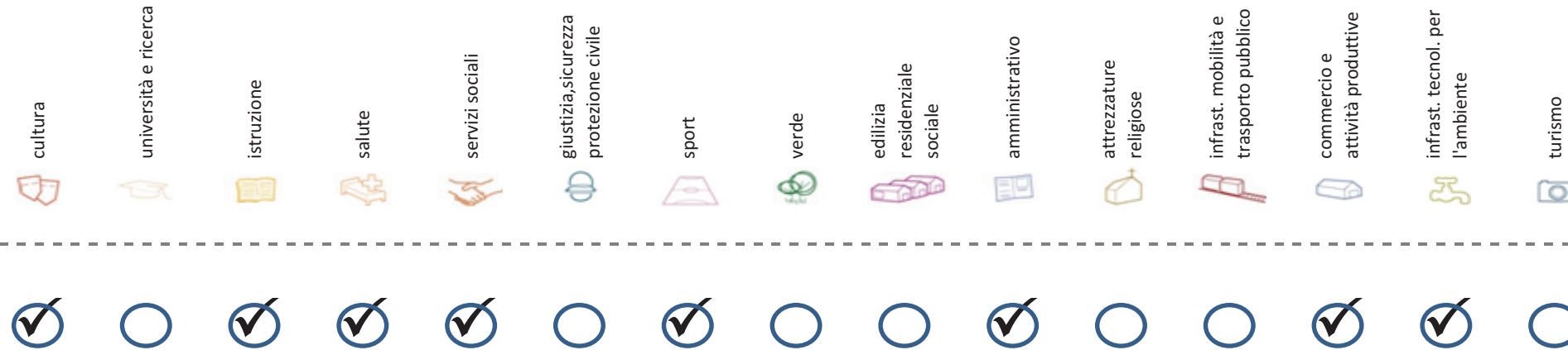
- cultura

- università e ricerca

- istruzione

- salute

- servizi sociali

- giustizia, sicurezza e protezione civile

- sport

- verde

- edilizia residenziale sociale

- amministrativo

- attrezzature religiose

- infrastrutture per mobilità e trasporto pubblico

- commercio e attività produttive

- infrastrutture tecnologiche e per l'ambiente

- turismo




problemi **POTENZIALITA'**

Considerazioni derivanti dall'analisi dei media (carta stampata e web) e dagli incontri pubblici nel periodo che va da giugno 2007 a giugno 2008.

Soddisfazione del bisogno di servizi



Servizi di natura territoriale per cui è possibile misurare il livello di soddisfazione del bisogno in rapporto ai bacini di utenza potenziale

Esprime la quota di popolazione residente nel NIL che, essendo potenzialmente target del servizio, **rischia di non essere servita sulla base dell'offerta presente.**

Ha la funzione di ponderare il bisogno potenzialmente insoddisfatto rilevato "entro il NIL" **rispetto al complessivo bisogno del servizio espresso a livello cittadino.**

Indice sintetico che quantifica il **livello di criticità potenziale del NIL** per il servizio sulla base delle due precedenti misure. La scala va da **0 (bisogno soddisfatto)** a **5 (segnale d'attenzione)**.

Per la metodologia completa si veda il documento **"Il Piano dei Servizi del Comune di Milano – Metodologia e analisi del bisogno di servizi"**

Categoria	Tipologia di servizio	% di bisogno non soddisfatto entro il NIL	% di bisogno non soddisfatto del NIL rispetto al bisogno cittadino	Livello di criticità da 0 a 5
Cultura	Biblioteche di quartiere	21,5%	2,2%	1
	Nidi d'infanzia	21,3%	2,4%	3
Istruzione	Scuole per l'infanzia	47,5%	2,0%	2
	Scuole primarie	9,8%	1,7%	1
	Scuole sec. di I grado	5,5%	0,9%	1
Salute	Consultori pediatrici	94,5%	4,2%	5
	Strutture ambulatoriali	2,0%	0,2%	1
	Farmacie	17,1%	15,9%	2
Commercio e att. produttive	Medici di med. generale	0,0%	0,0%	0
	Pediatrati di libera scelta	19,9%	1,3%	1
	Mercati rionali coperti	52,7%	2,9%	3

Categoria	Tipologia di servizio	% di bisogno non soddisfatto entro il NIL	% di bisogno non soddisfatto del NIL rispetto al bisogno cittadino	Livello di criticità da 0 a 5
Servizi sociali	CAM	33,4%	2,8%	1
	CAG	23,8%	1,5%	1
Sport	CSRCA	41,3%	4,3%	2
	Centri sportivi Calcio	21,9%	1,7%	1
	Centri sportivi	15,5%	1,7%	1
	Palestre	31,0%	2,2%	1
Amministrativo	Piscine coperte	0,0%	0,0%	0
	Strut. sport. oratoriali	2,4%	0,6%	1
	Sedi di Milano semplice	88,1%	3,2%	5
Infrast. tecnol. per l'ambiente	Uffici postali	28,1%	3,4%	2
	Riciclerie	0,0%	0,0%	0

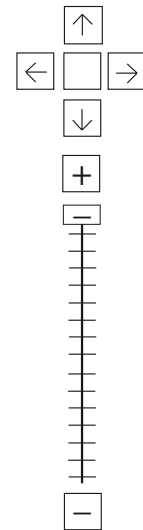
indicatori territoriali

Analisi delle superfici	Analisi mobilità	Analisi esercizi di vicinato	Caratteristiche NIL
<p>Superficie Totale (estensione areale totale, al lordo delle strade) 266,4 ha</p> <p>Aree in trasformazione da PGT -</p> <p>Superficie coperta / ha 24,6 % / 65,5 ha</p> <p>Superficie coperta ERP/ ha -</p> <p>Aree a verde / ha -</p>	<p>Mezzi pubblici Numero fermate metro (FNM, Passante) 3 Numero fermate mezzi di superficie 73 pari a 0,3 unità/ha</p> <p>Mobilità Ambiente Piste ciclabili - Superficie sosta veicoli -</p>	<p>Numero di esercizi di vicinato 517 pari a 1,9 unità/ha</p> <p>Numero di esercizi commerciali media struttura di vendita 23 pari a 0,1 unità/ha</p> <p>Numero di esercizi commerciali grande struttura di vendita 3,0 unità</p> <p>Numero di pubblici esercizi 260 pari a 1,0 unità/ha</p> <p>Superficie di vendita di esercizi di vicinato per unità di superficie territoriale 97 mq/ha pari a 0,6 mq/ab</p> <p>Superficie di vendita per esercizi di media distribuzione per unità di superficie 59 mq/ha pari a 0,4 mq/ab</p> <p>Numero imprese (2007) 240 unità</p>	<p>Presenza servizi sovra NIL -</p> <p>Presenza barriere fisiche (che rendono chiuso il NIL) -</p>

trasformazioni in corso

Denominazione	St	superficie lorda di pavimento						
		totale	residenza	commercio	terziario	ricettivo	produttivo	funzioni compatibili
PII Gulli Annoni	14414	16346	10810	-	5536	-	-	-
Piano delle Alienazioni F2/7/35	-	-	-	-	-	-	-	-

stima della popolazione a fine insediamento														n° componenti					
classi d'età														n° componenti					
0-2	3-5	6-10	11-13	14-16	17-18	19-24	25-34	35-44	45-54	55-64	65-74	75+	Tot	1	2	3	4	5+	Tot
10	9	12	7	7	4	15	41	50	39	25	13	6	238	30	26	23	16	4	99
-	-	-	-	-	-	-	-	-	-	-	-	-	-	-	-	-	-	-	-

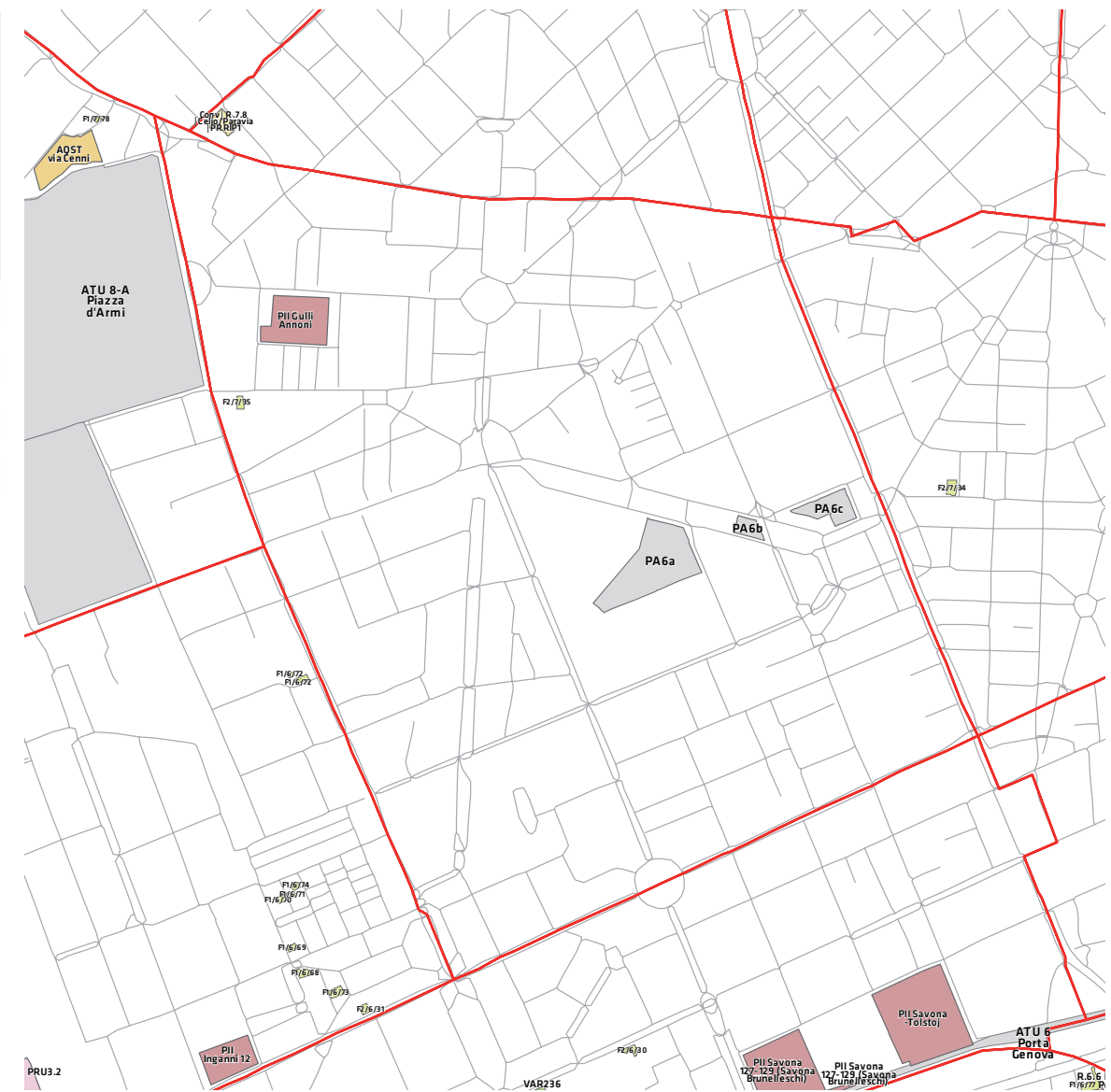


200 m
1000 ft

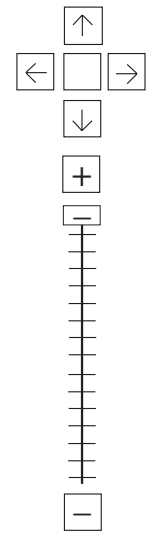
Legenda

- Rete stradale
- Perimetri NIL
- ATU
- Piano delle alienazioni
- Accordi di Programma
- Accordo Quadro
- Bando
- Convenzione
- Istanza
- Progetti viabilistici Expo
- PA
- PA Obbligatorie
- PCC in deroga
- PII e opere esterne
- PIR
- PRECU
- PRU
- Protocollo di Intesa
- VAR
- Zona C

Nome	Standard totale (mq)	Cessione/asservimento aree	Cessione/asservimento parcheggi	Standard monetizzato (mq)	Standard qualitativo (tipologia)	Standard qualitativo (mq eq)	Opere aggiuntive	Urbanizzazione primaria/secondaria
PII Gulli Annoni	10988	2200	1200		Asilo nido	7588		



progettazione locale



200 m
1000 ft

- Legenda**
- Rete stradale
 - Perimetri NIL
 - ... Raggi verdi
 - Verde esistente
 - ▨ Verde programmato
 - Parchi regionali
 - ▨ Aree pedonali
 - ▨ Piani di cintura urbana
 - Ambiti di trasformazione
 - Centralità locali
 - Rete trasporto pubblico esistente
 - Rete trasporto pubblico programmato
 - Fermate MM esistenti
 - Fermate MM programmate

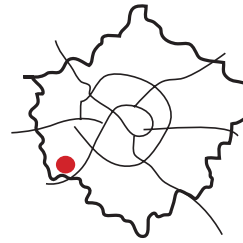


Riqualificazione di piazzale Bande Nere e dell'asse di viale Pisa e via San Gimignano. Riqualificazione del verde di largo Brasilia, favorendo il collegamento pedonale con largo Gelsomini (Giambellino). Riorganizzazione dello slargo di via Donati, redistribuendo i parcheggi e creando uno spazio pubblico a verde attrezzato.

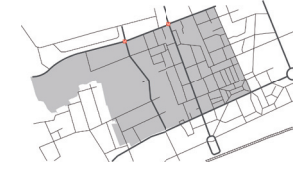
Interventi specifici

- 52/01 Viale Pisa
Riqualificare e ampliare le superfici pedonali con aree di sosta e superfici verdi
- 52/02 Piazzale Bande Nere
Riqualificare e ampliare le superfici pedonali per incentivare il commercio al dettaglio
- 52/03 Viale San Gimignano
Riqualificare e ampliare le superfici pedonali con aree di sosta e superfici verdi
- 52/04 Slargo di Via Donati
Riqualificare e ampliare le superfici pedonali con aree di sosta e superfici verdi
- 52/05 Largo Brasilia
Riqualificare e ampliare le superfici pedonali con aree di sosta e superfici verdi

analisi



localizzazione NIL



mappa del NIL

Residenti: **13.322**
Variazione prevista al 2032: 13.498 (+1,3%)

Densità abitativa (ab/km2): **5.055**
Densità prevista al 2032: 5.122

Struttura per età

Bambini (0-5): **601 (4,5%)**
Variazione prevista al 2032: 602 (+0,2%)

Minorenni (0-17): **2.081 (15,6%)**
Variazione prevista al 2032: 2.014 (-3,2%)

Giovani (18 - 34): **2.084 (15,6%)**
Variazione prevista al 2032: 2.386 (+14,5%)

Anziani (65+): **3.809 (28,6%)**
Variazione prevista al 2032: 3.906 (+2,5%)

"Grandi" anziani (85+): **756 (5,7%)**
Variazione prevista al 2032: 980 (+29,6%)

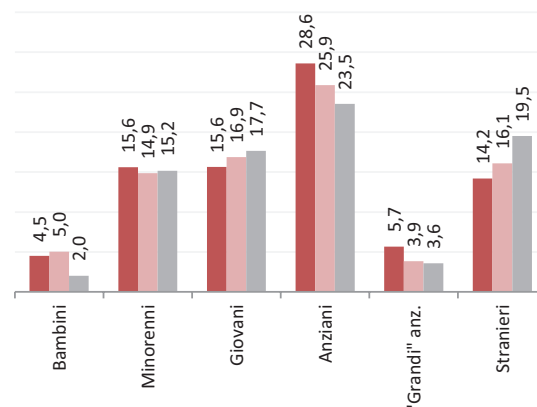
Popolazione straniera

Totale stranieri: **1.893 (14,2%)**

Minorenni tra gli stranieri: **461 (24,4%)**

Cittadinanze prevalenti (% su totale stranieri)

1° Egiziana 430 (210,8%)
2° Filippina 220 (107,8%)
3° Peruviana 145 (71,1%)



Dotazione di servizi

Dotazione servizi: **mq**
Per abitante: mq/ab

Dotazione minima: **mq**
Per abitante: mq/ab

Dotazione min. Milano: **mq**
Per abitante: mq/ab

Destinazione d'uso degli edifici

Residenziale: **59,6%**
A Milano: 60,2%

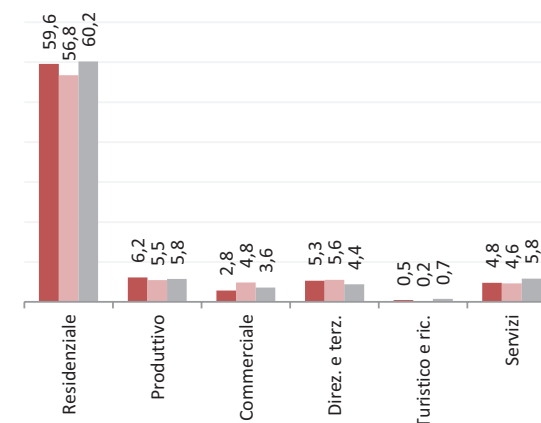
Produttivo: **6,2%**
A Milano: 5,8%

Commerciale: **2,8%**
A Milano: 3,6%

Direzionale e terziario: **5,3%**
A Milano: 4,4%

Turistico e ricettivo: **0,5%**
A Milano: 0,7%

Servizi: **4,8%**
A Milano: 5,8%



Potenzialità

Vi sono due interessanti iniziative: il progetto "fattorie urbane", di cohousing, e la collaborazione fra scuole superiori e il carcere minorile Beccaria.

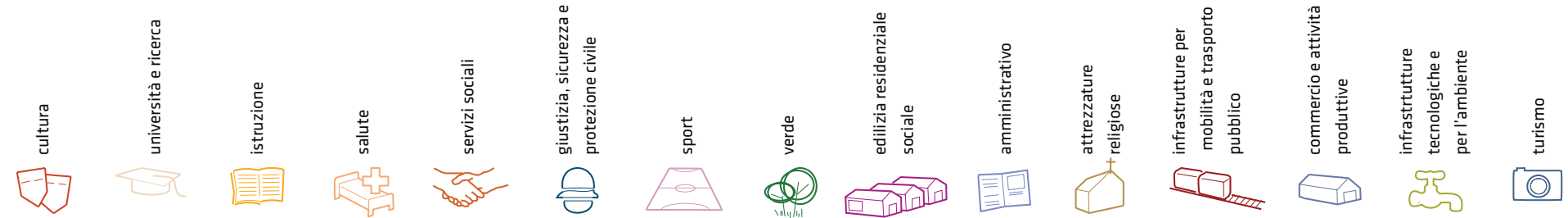
Problemi

Vi è un diffuso degrado edilizio, accompagnato da disagio sociale e dalla presenza abusiva di rom. La temporanea chiusura di un campo da calcio e della piscina Cardellino limita la possibilità di fare sport.

Considerazioni derivanti dall'analisi dei media (carta stampata e web) e dagli incontri pubblici nel periodo che va da giugno 2007 a giugno 2008.

I dati sulla condizione demografica e su servizi ed edifici sono stati elaborati dal Settore Statistica e dal Settore Pianificazione Strategica. I dati sulla percezione dei cittadini derivano dall'analisi dei media (carta stampata e web) e da incontri pubblici appositamente svolti.

servizi esistenti e programmati*



Mappatura

- Am01a Borsa
- Am02a Centro cucina e mensa
- Am02b Consigli di Zona
- Am02c Magazzini e depositi
- Am02d Sedi istituzionali comunali
- Am02e Uffici comunali
- Am03a Consolato
- Am05a Poste - Agenzie di base e uffici succursali
- Am06a Sedi istituzionali provinciali
- Am06b Uffici provinciali
- Am07a Sedi istituzionali regionali
- Am07b Uffici regionali
- Am08a Prefettura
- Am08b Uffici, provveditorati e agenzie statali
- Am09a Acqua potabile uffici
- Am09b Edilizia residenziale uffici
- Am09c Energia elettrica uffici
- Am09d Gas metano uffici
- Am09e Poste e telecomunicazioni uffici
- Am09f Previdenza e assistenza uffici
- Am09g Trasporti e mobilità uffici
- At01a Istituti, opere e fondazioni religiose
- At02a Chiese e santuari cattolici
- At02b Luoghi per il culto e centri di confessioni religiose
- At02c Oratori e opere parrocchiali
- At03a Uffici ecclesiastici
- Co02a Mercati rionali
- Co03b Mercato floricolo
- Co03c Mercato ittico
- Co03d Mercato ortofrutticolo
- Cu01a Associazioni culturali
- Cu02a Centri sociali e ricreativi
- Cu02b Sedi di associazioni socio-culturali e di categoria
- Cu03a Archivi
- Cu03b Biblioteche Centrali
- Cu03c Biblioteche di quartiere
- Cu03d Specialistiche e di conservazione
- Cu03e Centri di documentazione e altre biblioteche
- Cu04a Centri congressi e sale conferenze
- Cu06b Istituti Culturali e monumenti
- Cu06d Musei
- Cu06e Sedi espositive
- Cu07b Scuola di cinema
- Cu07c Scuola di danza
- Cu07d Scuola di musica
- Cu07e Scuola di teatro
- Cu08a Auditorium
- Cu08b Polifunzionale
- Cu08c Teatro
- Ed02b Residenza in locazione a canone convenzionato
- Ed02d Residenza pubblica
- Ed02e Residenza per studenti
- Gi01a Istituti penali
- Gi01b Istituti penali minorili
- Gi02a Tribunali
- Gi02c Uffici giudiziari
- Im01a Aeroporti
- Im01b Scali e depositi ferroviari
- Im01c Stazioni ferroviarie
- Im01d Stazioni MM
- Im02a Parcheggi pertinenziali
- Im02c Parcheggi pubblici esterni alla carreggiata
- Im02d Parcheggi pubblici d'interscambio
- Im02e Parcheggi pubblici per i grandi servizi pubblici
- It01a Depositi autobus, tram e metropolitana
- It01b Depositi e autorimesse (Gestione rifiuti)
- It02a Impianti e sezioni distaccate acqua potabile
- It03a Cabine e impianti gas metano
- It03b Cogeneratori gas metano
- It04a Cabine elettriche
- It04c Stazioni e sottostazioni elettriche
- It04d Unità e poli operativi distribuzione energia elettrica
- It05a Impianti di raccolta rifiuti
- It05c Smaltimento rifiuti
- It05d Impianti smaltimento e recupero rifiuti
- It06a Depuratori
- It06b Sgrigliatori
- Is01a Centro giochi
- Is01b Centro prima infanzia
- Is01c Micronido
- Is01d Nidi d'infanzia
- Is01g Nido aziendale
- Is01h Nido famiglia
- Is02a Scuole di formazione professionale
- Is03a Scuole per l'infanzia
- Is03b Scuole per l'infanzia speciali
- Is03c Scuole per l'infanzia straniere
- Is04a Scuole primarie
- Is04b Scuole primarie speciali
- Is04c Scuole primarie straniere
- Is05a Scuole secondarie inferiori
- Is05b Scuole secondarie inferiori speciali
- Is05c Scuole secondarie inferiori straniere
- Is06a Conservatorio
- Is06b Istituto d'Arte
- Is06c Istituto istruzione superiore
- Is06d Istituto magistrale
- Is06e Istituto professionale
- Is06f Istituto tecnico
- Is06g Liceo
- Is06h Perito
- Is07a Centri di Formazione
- Is07c Enti accreditati di formazione professionale
- Is07d Fondazione Scuole Civiche
- Is08a Tempo per le famiglie
- Sa01a Canile
- Sa02a Centri di psicologia del bambino
- Sa02c Centri ASL
- Sa02d Ufficio Relazione con il Pubblico e Direzioni ASL
- Sa02e Unità tutela dei minori
- Sa03a Cimiteri
- Sa04a Pronto soccorso e pronto intervento
- Sa05a Servizi di medicina di laboratorio
- Sa06a Struttura ospedaliera
- Sa07a Consultori Pediatrici
- Sa07b Strutture ambulatoriali
- Sa08a Strutture di ricovero e cura
- Sa09a Strutture psichiatriche
- Sa10a Farmacie
- Sa10b Medici di Medicina Generale
- Sa10c Pediatri libera scelta
- Sa10d Veterinari
- Se02a Centri aggregativi multifunzionali
- Se02b Centri aggregazione giovanili
- Se02c Centri socio ricreativi culturali per anziani
- Se03b Servizi Comunali di accesso per adulti
- Se03c Servizi Comunali specialistici per adulti
- Se03d Servizi di Assistenza Domiciliare per adulti
- Se03e Servizi Residenziali per adulti
- Se03f Servizi Territoriali per adulti
- Se04b Servizi Comunali di accesso per anziani
- Se04c Servizi Comunali specialistici per anziani
- Se04d Servizi di Assistenza Domiciliare per anziani
- Se04e Servizi Residenziali per anziani
- Se04f Servizi Territoriali per anziani
- Se05a Servizi Comunali di accesso per disabili
- Se05b Servizi Comunali specialistici per disabili
- Se05c Servizi di Assistenza Domiciliare per disabili
- Se05d Servizi Residenziali per disabili
- Se05e Servizi Territoriali per disabili
- Se06b Servizi Comunali di accesso per minori
- Se06c Servizi Comunali specialistici per minori
- Se06d Servizi di Assistenza Domiciliare per minori
- Se06e Servizi Residenziali per minori
- Se06f Servizi Territoriali per minori
- Si01a Carabinieri - Caserme e stazioni
- Si01b Carabinieri - Centro detentivo per la permanenza temporanea e assis
- Si01c Carabinieri - Comandi e uffici
- Si02a Forze Armate - Caserme e impianti
- Si02b Forze Armate - Comandi
- Si02c Forze Armate - Scuola militare
- Si03a Guardia di Finanza - Comandi interregionali e regionali
- Si03b Guardia di Finanza - Gruppi e Compagnie
- Si03c Guardia di Finanza - Nuclei regionali e provinciali polizia tributaria
- Si03d Guardia di Finanza - Nuclei speciali
- Si04a Polizia di Stato - Caserme e commissariati
- Si04b Polizia di Stato - Comandi e Posti di P.S.
- Si04c Polizia di Stato - Scuola P.S.
- Si04d Polizia Ferroviaria
- Si04e Polizia frontiera
- Si04f Polizia stradale
- Si04g Questura
- Si05a Polizia Locale - Autoparco e depositi giudiziari
- Si05b Polizia Locale - Comandi e presidi
- Si05c Polizia Locale - Nuclei
- Si05d Polizia Locale - Scuola polizia municipale
- Si05e Polizia Locale - Sezioni
- Si07a Protezione Civile - Aree di esercitazione
- Si07b Protezione Civile - Sedi
- Si08a Vigili del Fuoco - Caserma e uffici
- Sp01a Centri polivalenti
- Sp02b Centri balneari
- Sp02c Centri sportivi
- Sp02d Piscine
- Sp03a Grande impianto
- Sp03c Stadio pubblico o regolato da atto d'asservimento
- Sp04a Strutture sportive oratoriali
- Tu01a Campaggi
- Tu01b Ostelli
- Tu02a Fiera e spazi espositivi
- Un01a Centri ricerca/laboratori di ricerca
- Un02a Accademie e Istituti superiori di studi
- Un02b Incubatori d'impresa
- Un02c Sedi e poli universitari
- Un02d Servizi per studenti
- Ve01a Giardino di quartiere
- Ve01b Giardino pubblico
- Ve01c Parco estensivo
- Ve01d Parco storico
- Ve01e Parco urbano



*Servizi programmati dal Piano Triennale delle Opere Pubbliche (PTOOPP)



Offerta complessiva servizi

1 Cu03d	2 Is01e 6 Is01f 2 Is02a 6 Is03a 4 Is04a 3 Is05a 2 Is06e 5 Is06g 1 Is07a	1 Sa09a 4 Sa10a 1 Sa10d	1 Se02a 2 Se02b 1 Se02c 1 Se03e 1 Se03f 1 Se04b 9 Se04d 1 Se04e 1 Se05a 5 Se05c 3 Se05e 2 Se06e 2 Se06f	1 Si04a 1 Si05a 1 Gi01b	3 Sp01a 1 Sp02c 1 Sp02e 1 Sp03a 1 Sp04a	115.063 mq Ve01a 194.921 mq Ve01b 92.512 mq Ve01c	1 Ed02e	1 Am02a 1 Am02e 1 Am09b 1 Am09f	1 At01a 3 At02a	1 Im01d 8 Im02c 1 Im02d	1 It03b
------------	--	--	--	--	--	--	------------	--	--------------------------	--	------------
















TOT. (mq)

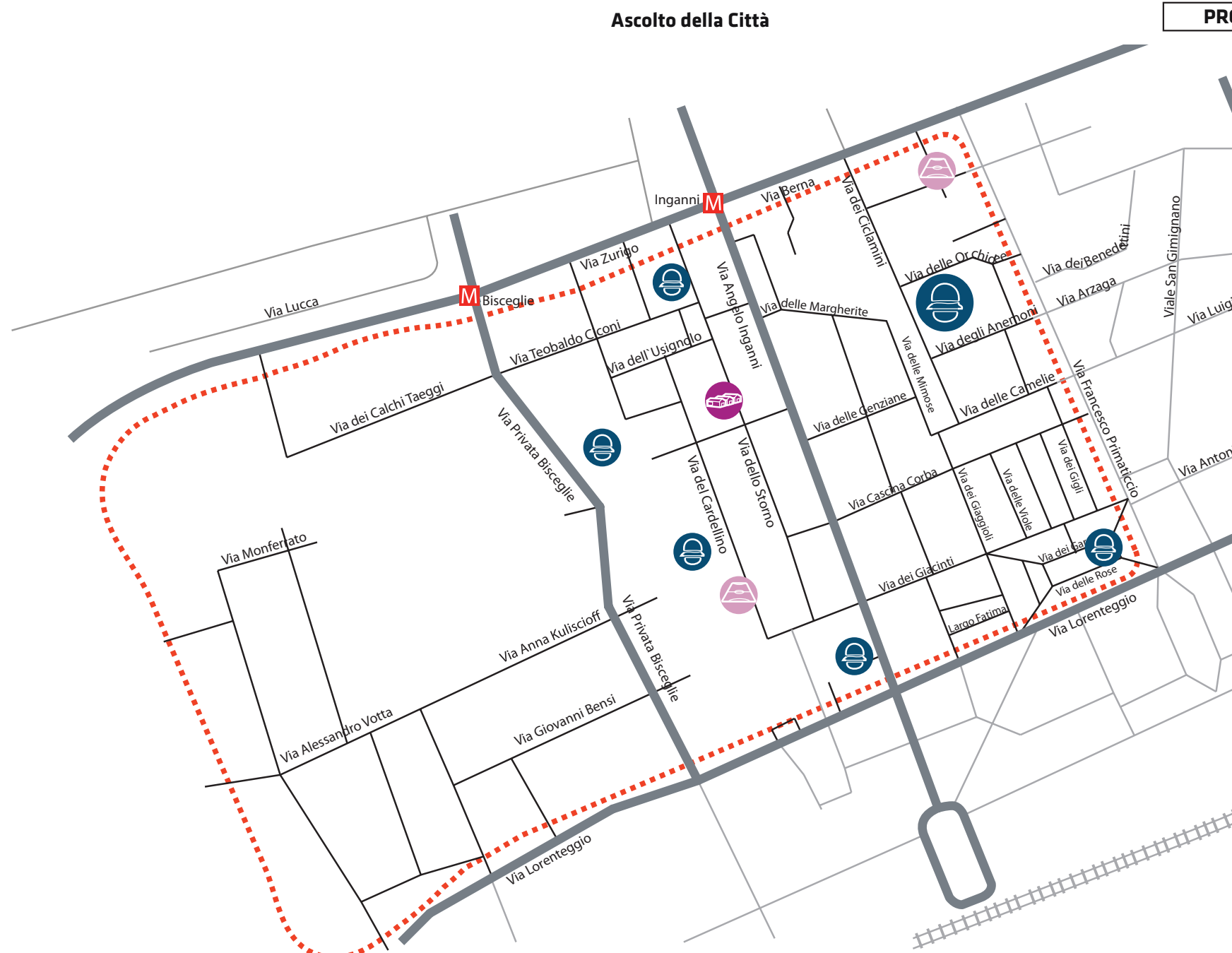
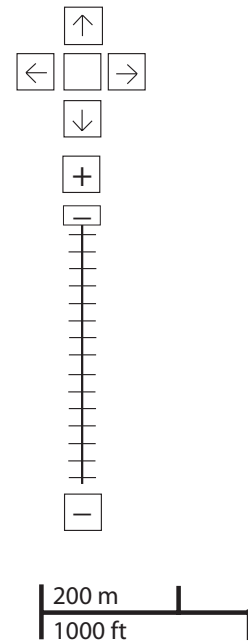
di cui

SERVIZI INDISPENSABILI (mq)

-	-	94.914	4.002	17.538	46.407	112.401	402.496	582	3.440	7.724	70.971	-	-	-
-	-	94.914	4.002	17.538	46.407	112.401	402.496	-	-	-	70.971	-	-	-

problemi

- cultura

- università e ricerca

- istruzione

- salute

- servizi sociali

- giustizia, sicurezza e protezione civile

- sport

- verde

- edilizia residenziale sociale

- amministrativo

- attrezzature religiose

- infrastrutture per mobilità e trasporto pubblico

- commercio e attività produttive

- infrastrutture tecnologiche e per l'ambiente

- turismo





PROBLEMI potenzialità



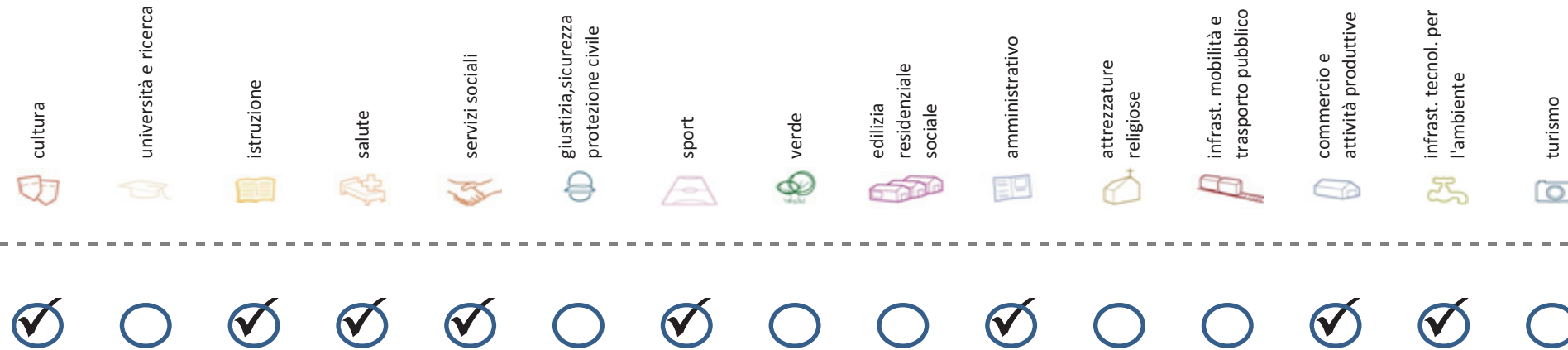
zona 6
reclami relativi alla zona



-  5
-  1
-  2

Considerazioni derivanti dall'analisi dei media (carta stampata e web) e dagli incontri pubblici nel periodo che va da giugno 2007 a giugno 2008.

Soddisfazione del bisogno di servizi



Servizi di natura territoriale per cui è possibile misurare il livello di soddisfazione del bisogno in rapporto ai bacini di utenza potenziale

Esprime la quota di popolazione residente nel NIL che, essendo potenzialmente target del servizio, **rischia di non essere servita sulla base dell'offerta presente.**

Ha la funzione di ponderare il bisogno potenzialmente insoddisfatto rilevato "entro il NIL" **rispetto al complessivo bisogno del servizio espresso a livello cittadino.**

Indice sintetico che quantifica il **livello di criticità potenziale del NIL** per il servizio sulla base delle due precedenti misure. La scala va da **0 (bisogno soddisfatto)** a **5 (segnale d'attenzione)**.

Per la metodologia completa si veda il documento **"Il Piano dei Servizi del Comune di Milano – Metodologia e analisi del bisogno di servizi"**

Categoria	Tipologia di servizio	% di bisogno non soddisfatto entro il NIL	% di bisogno non soddisfatto del NIL rispetto al bisogno cittadino	Livello di criticità da 0 a 5
Cultura	Biblioteche di quartiere	48,4%	2,0%	2
	Nidi d'infanzia	18,8%	1,1%	1
Istruzione	Scuole per l'infanzia	58,9%	1,4%	2
	Scuole primarie	25,8%	2,2%	2
	Scuole sec. di I grado	20,8%	1,6%	1
	Consultori pediatrici	65,7%	1,5%	2
Salute	Strutture ambulatoriali	59,0%	2,9%	2
	Farmacie	33,8%	12,4%	2
	Medici di med. generale	3,9%	1,2%	1
	Pediatrati di libera scelta	73,6%	2,4%	4
Commercio e att. produttive	Mercati rionali coperti	61,9%	1,3%	1

Categoria	Tipologia di servizio	% di bisogno non soddisfatto entro il NIL	% di bisogno non soddisfatto del NIL rispetto al bisogno cittadino	Livello di criticità da 0 a 5
Servizi sociali	CAM	9,4%	0,3%	1
	CAG	6,3%	0,2%	1
	CSRCA	5,2%	0,2%	1
Sport	Centri sportivi Calcio	11,8%	0,3%	1
	Centri sportivi	11,8%	0,5%	1
	Palestre	80,4%	2,2%	2
	Piscine coperte	4,8%	0,6%	1
Amministrativo	Strut. sport. oratoriali	15,7%	1,6%	1
	Sedi di Milano semplice	81,3%	1,1%	1
	Uffici postali	69,4%	3,2%	3
Infrast. tecnol. per l'ambiente	Riciclerie	16,8%	0,7%	1

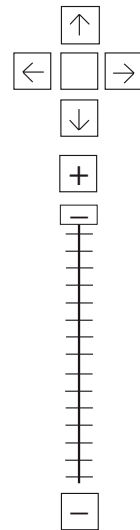
indicatori territoriali

Analisi delle superfici	Analisi mobilità	Analisi esercizi di vicinato	Caratteristiche NIL
<p>Superficie Totale (estensione areale totale, al lordo delle strade) 263,6 ha</p> <p>Aree in trasformazione da PGT 39,3 % / 103,6 ha</p> <p>Superficie coperta / ha 12,0 % / 31,6 ha</p> <p>Superficie coperta ERP/ ha 4,5 % / 11,9 ha</p> <p>Aree a verde / ha 16,4 % / 43,2 ha</p>	<p>Mezzi pubblici Numero fermate metro (FNM, Passante) 0 Numero fermate mezzi di superficie 44 pari a 0,2 unità/ha</p> <p>Mobilità Ambiente Piste ciclabili 0,2 m/ab Superficie sosta veicoli n.d.</p>	<p>Numero di esercizi di vicinato 97 pari a 0,4 unità/ha</p> <p>Numero di esercizi commerciali media struttura di vendita 8 pari a 0,03 unità/ha</p> <p>Numero di esercizi commerciali grande struttura di vendita 0,0 unità</p> <p>Numero di pubblici esercizi 30 pari a 0,1 unità/ha</p> <p>Superficie di vendita di esercizi di vicinato per unità di superficie territoriale 19 mq/ha pari a 0,4 mq/ab</p> <p>Superficie di vendita per esercizi di media distribuzione per unità di superficie 22 mq/ha pari a 0,4 mq/ab</p> <p>Numero imprese (2007) 41 unità</p>	<p>Presenza servizi sovra NIL -</p> <p>Presenza barriere fisiche (che rendono chiuso il NIL) -</p>

trasformazioni in corso

Denominazione	St	superficie lorda di pavimento					
		totale	residenza	commercio	terziario	ricettivo	produttivo
PRU 3.2 Bisceglie	166311	46890	46890	-	-	-	-
PL123 via Kuliscioff	15633	12786	-	-	7093	-	5693
PII Calchi Taeggi	170972	123567	89072	7999	26496	-	-
PII Parri - Fontanili	270661	54132	51425	-	-	-	2707
PII Inganni 12	6958	13078	4522	-	8556	-	-
Piano delle Alienazioni F1/6/68 F1/6/69 - F1/6/70 F1/6/71 F1/6/72 - F1/6/73 F1/6/74 F2/6/28 - F2/6/31	-	-	-	-	-	-	-

stima della popolazione a fine insediamento													n° componenti						
classi d'età																			
0-2	3-5	6-10	11-13	14-16	17-18	19-24	25-34	35-44	45-54	55-64	65-74	75+	Tot	1	2	3	4	5+	Tot
-	-	-	-	-	-	-	-	-	-	-	-	-	-	-	-	-	-	-	-
-	-	-	-	-	-	-	-	-	-	-	-	-	-	-	-	-	-	-	-
121	106	146	78	63	37	115	417	529	290	192	121	60	2275	222	238	226	181	44	911
70	61	85	45	36	21	66	241	305	167	111	70	34	1312	128	137	130	104	25	524
6	5	7	4	3	2	6	21	27	15	10	6	3	115	11	12	11	9	2	45
-	-	-	-	-	-	-	-	-	-	-	-	-	-	-	-	-	-	-	-

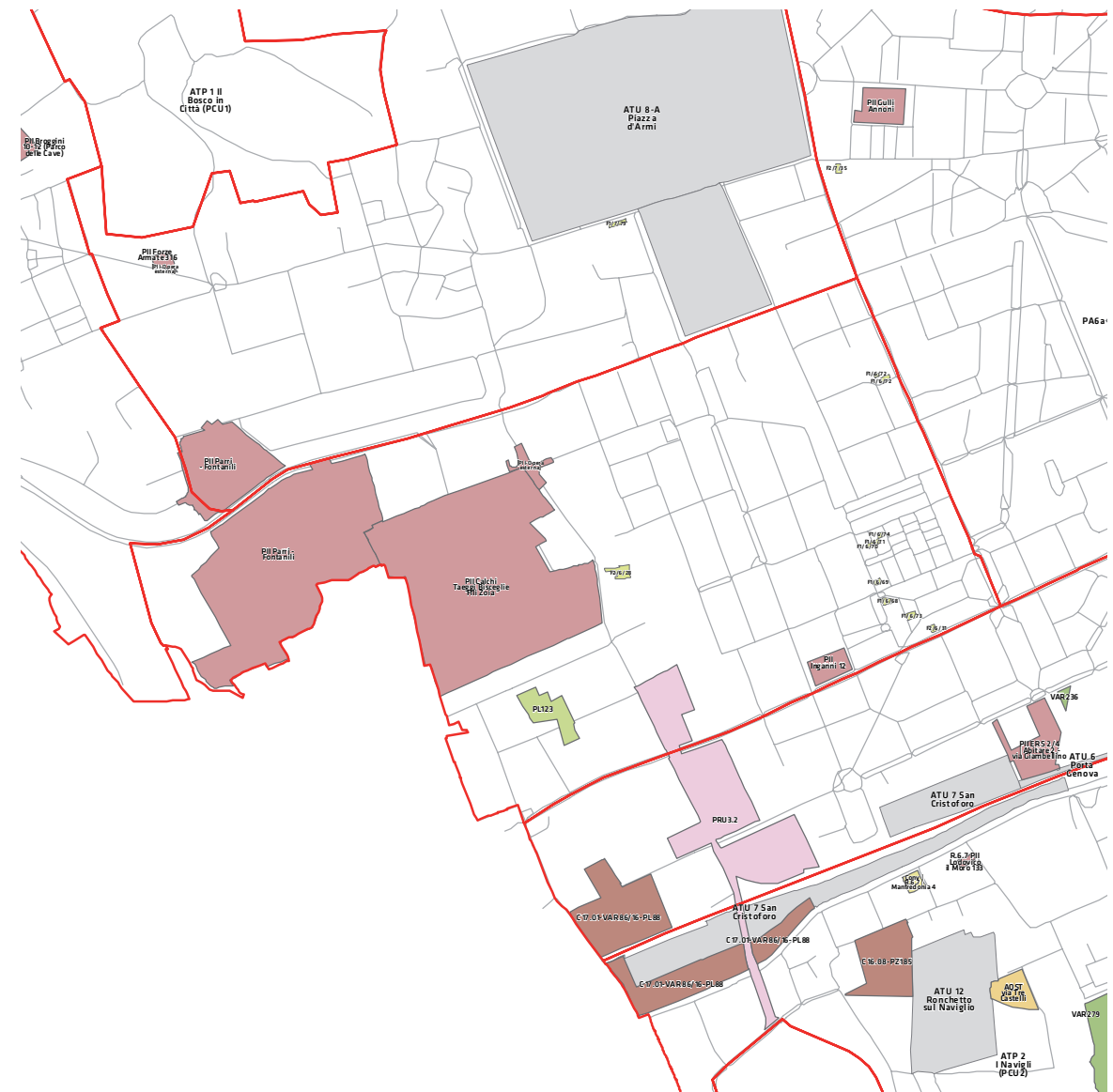


200 m
1000 ft

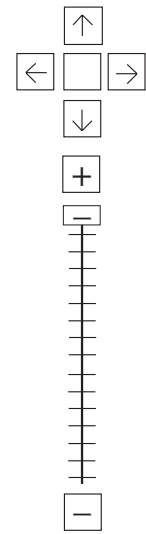
Legenda

- Rete stradale
- Perimetri NIL
- ATU
- Piano delle alienazioni
- Accordi di Programma
- Accordo Quadro
- Bando
- Convenzione
- Istanza
- Progetti viabilistici Expo
- PA
- PA Obbligatorie
- PCC in deroga
- PII e opere esterne
- PIR
- PRECU
- PRU
- Protocollo di Intesa
- VAR
- Zona C

Nome	Standard totale (mq)	Cessione/asseveramento aree	Cessione/asseveramento parcheggi	Standard monetizzato (mq)	Standard qualitativo (tipologia)	Standard qualitativo (mq eq)	Opere aggiuntive	Urbanizzazione primaria/secondaria
PL 123 via Kuliscioff	3100							
PII Calchi Taeggi	247211	11500			RSD	23994	C.na Linterno	
PII Parri - Fontanili	347209	235804	10447		Centro polif.	61208		
PII Inganni 12	7253	3635	1444	2174				
PII Opera esterna/Calchi Taeggi								Infrastrutturativa

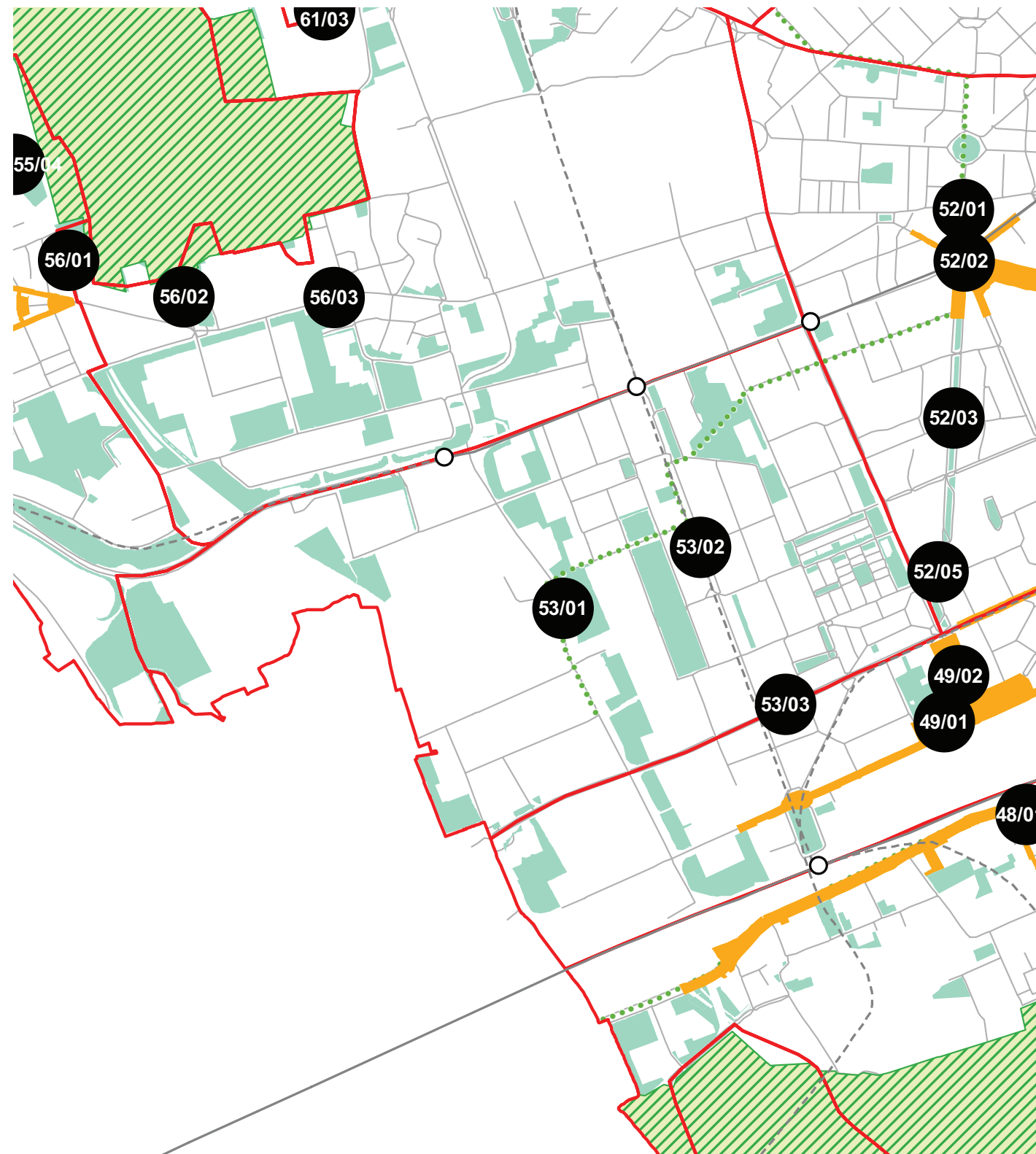


progettazione locale



200 m
1000 ft

- Legenda**
- Rete stradale
 - Perimetri NIL
 - ... Raggi verdi
 - Verde esistente
 - Verde programmato
 - Parchi regionali
 - Aree pedonali
 - Piani di cintura urbana
 - Ambiti di trasformazione
 - Centralità locali
 - Rete trasporto pubblico esistente
 - - - Rete trasporto pubblico programmato
 - Fermate MM esistenti
 - Fermate MM programmate

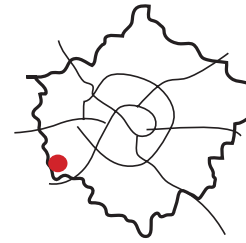


Riqualificazione degli assi principali di via Bisceglie, via Inganni e via Lorenteggio, favorendo la pedonalità e la mitigazione del rumore. Prevedere parcheggi pubblici, spazi pubblici ricreativi e servizi sociali nelle aree di trasformazione.

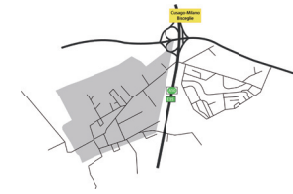
Interventi specifici

- 53/01 Via Bisceglie
Realizzare nuovi percorsi pedonali di attraversamento
- 53/02 Via Inganni
Riqualificare e ampliare le superfici pedonali con aree di sosta e superfici verdi
- 53/03 Via Lorenteggio
Riqualificare e ampliare le superfici pedonali per incentivare il commercio al dettaglio

analisi



localizzazione NIL



mappa del NIL

Residenti: 3.028

Variazione prevista al 2032: -

Densità abitativa (ab/km2): 6.816

Densità prevista al 2032: -

Struttura per età

Bambini (0-5): 252 (8,3%)

Variazione prevista al 2032: -

Minorenni (0-17): 742 (24,5%)

Variazione prevista al 2032: -

Giovani (18 - 34): 483 (16%)

Variazione prevista al 2032: -

Anziani (65+): 315 (10,4%)

Variazione prevista al 2032: -

"Grandi" anziani (85+): 30 (1%)

Variazione prevista al 2032: -

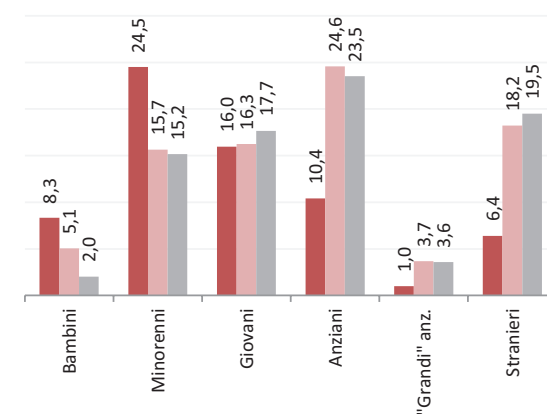
Popolazione straniera

Totale stranieri: 194 (6,4%)

Minorenni tra gli stranieri: 39 (20,1%)

Cittadinanze prevalenti (% su totale stranieri)

1° Egiziana	32	(0,6%)
2° Ecuatoriana	24	(0,5%)
3° Peruviana	23	(0,5%)



Dotazione di servizi

Dotazione servizi: mq
Per abitante: mq/ab

Dotazione minima: mq
Per abitante: mq/ab

Dotazione min. Milano: mq
Per abitante: mq/ab

Destinazione d'uso degli edifici

Residenziale: 79,2%
A Milano: 60,2%

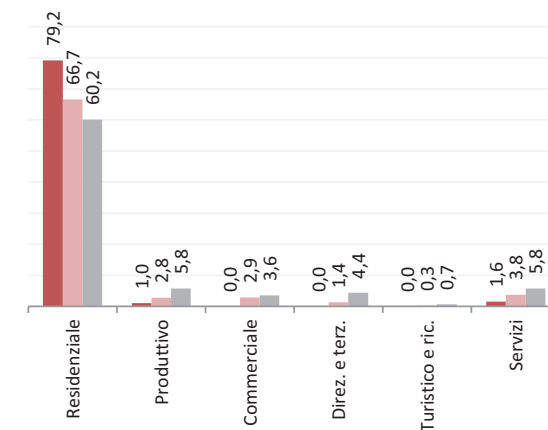
Produttivo: 1,0%
A Milano: 5,8%

Commerciale: 0,0%
A Milano: 3,6%

Direzionale e terziario: 0,0%
A Milano: 4,4%

Turistico e ricettivo: 0,0%
A Milano: 0,7%

Servizi: 1,6%
A Milano: 5,8%



Potenzialità

Il quartiere rappresenta un'oasi verde per la città e si sottolinea la presenza di condomini solidali, social housing.

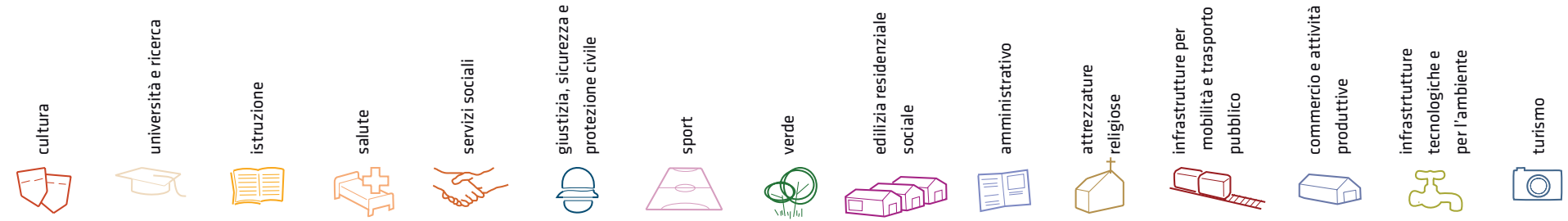
Problemi

L'abusivismo edilizio, accampamenti rom e la richiesta di ampliamento del centro sportivo.

Considerazioni derivanti dall'analisi dei media (carta stampata e web) e dagli incontri pubblici nel periodo che va da giugno 2007 a giugno 2008.

I dati sulla condizione demografica e su servizi ed edifici sono stati elaborati dal Settore Statistica e dal Settore Pianificazione Strategica. I dati sulla percezione dei cittadini derivano dall'analisi dei media (carta stampata e web) e da incontri pubblici appositamente svolti.

servizi esistenti e programmati*



Mappatura

- Am01a Borsa
- Am02a Centro cucina e mensa
- Am02b Consigli di Zona
- Am02c Magazzini e depositi
- Am02d Sedi istituzionali comunali
- Am02e Uffici comunali
- Am03a Consolato
- Am05a Poste - Agenzie di base e uffici succursali
- Am06a Sedi istituzionali provinciali
- Am06b Uffici provinciali
- Am07a Sedi istituzionali regionali
- Am07b Uffici regionali
- Am08a Prefettura
- Am08b Uffici, provveditorati e agenzie statali
- Am09a Acqua potabile uffici
- Am09b Edilizia residenziale uffici
- Am09c Energia elettrica uffici
- Am09d Gas metano uffici
- Am09e Poste e telecomunicazioni uffici
- Am09f Previdenza e assistenza uffici
- Am09g Trasporti e mobilità uffici
- At01a Istituti, opere e fondazioni religiose
- At02a Chiese e santuari cattolici
- At02b Luoghi per il culto e centri di confessioni religiose
- At02c Oratori e opere parrocchiali
- At03a Uffici ecclesiastici
- Co02a Mercati rionali
- Co03b Mercato floricolo
- Co03c Mercato ittico
- Co03d Mercato ortofrutticolo
- Cu01a Associazioni culturali
- Cu02a Centri sociali e ricreativi
- Cu02b Sedi di associazioni socio-culturali e di categoria
- Cu03a Archivi
- Cu03b Biblioteche Centrali
- Cu03c Biblioteche di quartiere
- Cu03d Specialistiche e di conservazione
- Cu03e Centri di documentazione e altre biblioteche
- Cu04a Centri congressi e sale conferenze
- Cu06b Istituti Culturali e monumenti
- Cu06d Musei
- Cu06e Sedi espositive
- Cu07b Scuola di cinema
- Cu07c Scuola di danza
- Cu07d Scuola di musica
- Cu07e Scuola di teatro
- Cu08a Auditorium
- Cu08b Polifunzionale
- Cu08c Teatro
- Ed02b Residenza in locazione a canone convenzionato
- Ed02d Residenza pubblica
- Ed02e Residenza per studenti
- Gi01a Istituti penali
- Gi01b Istituti penali minorili
- Gi02a Tribunali
- Gi02c Uffici giudiziari
- Im01a Aeroporti
- Im01b Scali e depositi ferroviari
- Im01c Stazioni ferroviarie
- Im01d Stazioni MM
- Im02a Parcheggi pertinenziali
- Im02c Parcheggi pubblici esterni alla carreggiata
- Im02d Parcheggi pubblici d'interscambio
- Im02e Parcheggi pubblici per i grandi servizi pubblici
- It01a Depositi autobus, tram e metropolitana
- It01b Depositi e autorimesse (Gestione rifiuti)
- It02a Impianti e sezioni distaccate acqua potabile
- It03a Cabine e impianti gas metano
- It03b Cogeneratori gas metano
- It04a Cabine elettriche
- It04c Stazioni e sottostazioni elettriche
- It04d Unità e poli operativi distribuzione energia elettrica
- It05a Impianti di raccolta rifiuti
- It05c Smaltimento rifiuti
- It05d Impianti smaltimento e recupero rifiuti
- It06a Depuratori
- It06b Sgrigliatori
- Is01a Centro giochi
- Is01b Centro prima infanzia
- Is01e Micronido
- Is01f Nidi d'infanzia
- Is01g Nido aziendale
- Is01h Nido famiglia
- Is02a Scuole di formazione professionale
- Is03a Scuole per l'infanzia
- Is03b Scuole per l'infanzia speciali
- Is03c Scuole per l'infanzia straniere
- Is04a Scuole primarie
- Is04b Scuole primarie speciali
- Is04c Scuole primarie straniere
- Is05a Scuole secondarie inferiori
- Is05b Scuole secondarie inferiori speciali
- Is05c Scuole secondarie inferiori straniere
- Is06a Conservatorio
- Is06b Istituto d'Arte
- Is06c Istituto istruzione superiore
- Is06d Istituto magistrale
- Is06e Istituto professionale
- Is06f Istituto tecnico
- Is06g Liceo
- Is06h Perito
- Is07a Centri di Formazione
- Is07c Enti accreditati di formazione professionale
- Is07d Fondazione Scuole Civiche
- Is08a Tempo per le famiglie
- Sa01a Canile
- Sa02a Centri di psicologia del bambino
- Sa02c Centri ASL
- Sa02d Ufficio Relazione con il Pubblico e Direzioni ASL
- Sa02e Unità tutela dei minori
- Sa03a Cimiteri
- Sa04a Pronto soccorso e pronto intervento
- Sa05a Servizi di medicina di laboratorio
- Sa06a Struttura ospedaliera
- Sa07a Consultori Pediatrici
- Sa07b Strutture ambulatoriali
- Sa08a Strutture di ricovero e cura
- Sa09a Strutture psichiatriche
- Sa10a Farmacie
- Sa10b Medici di Medicina Generale
- Sa10c Pediatri libera scelta
- Sa10d Veterinari
- Se02a Centri aggregativi multifunzionali
- Se02b Centri aggregazione giovanili
- Se02c Centri socio ricreativi culturali per anziani
- Se03b Servizi Comunali di accesso per adulti
- Se03c Servizi Comunali specialistici per adulti
- Se03d Servizi di Assistenza Domiciliare per adulti
- Se03e Servizi Residenziali per adulti
- Se03f Servizi Territoriali per adulti
- Se04b Servizi Comunali di accesso per anziani
- Se04c Servizi Comunali specialistici per anziani
- Se04d Servizi di Assistenza Domiciliare per anziani
- Se04e Servizi Residenziali per anziani
- Se04f Servizi Territoriali per anziani
- Se05a Servizi Comunali di accesso per disabili
- Se05b Servizi Comunali specialistici per disabili
- Se05c Servizi di Assistenza Domiciliare per disabili
- Se05d Servizi Residenziali per disabili
- Se05e Servizi Territoriali per disabili
- Se06b Servizi Comunali di accesso per minori
- Se06c Servizi Comunali specialistici per minori
- Se06d Servizi di Assistenza Domiciliare per minori
- Se06e Servizi Residenziali per minori
- Se06f Servizi Territoriali per minori
- Si01a Carabinieri - Caserme e stazioni
- Si01b Carabinieri - Centro detentivo per la permanenza temporanea e assis
- Si01c Carabinieri - Comandi e uffici
- Si02a Forze Armate - Caserme e impianti
- Si02b Forze Armate - Comandi
- Si02c Forze Armate - Scuola militare
- Si03a Guardia di Finanza - Comandi interregionali e regionali
- Si03b Guardia di Finanza - Gruppi e Compagnie
- Si03c Guardia di Finanza - Nuclei regionali e provinciali polizia tributaria
- Si03d Guardia di Finanza - Nuclei speciali
- Si04a Polizia di Stato - Caserme e commissariati
- Si04b Polizia di Stato - Comandi e Posti di P.S.
- Si04c Polizia di Stato - Scuola P.S.
- Si04d Polizia Ferroviaria
- Si04e Polizia frontiera
- Si04f Polizia stradale
- Si04g Questura
- Si05a Polizia Locale - Autoparco e depositi giudiziari
- Si05b Polizia Locale - Comandi e presidi
- Si05c Polizia Locale - Nuclei
- Si05d Polizia Locale - Scuola polizia municipale
- Si05e Polizia Locale - Sezioni
- Si07a Protezione Civile - Aree di esercitazione
- Si07b Protezione Civile - Sedi
- Si08a Vigili del Fuoco - Caserma e uffici
- Sp01a Centri polivalenti
- Sp02b Centri balneari
- Sp02c Centri sportivi
- Sp02e Piscine
- Sp03a Grande impianto
- Sp03c Stadio pubblico o regolato da atto d'asservimento
- Sp04a Strutture sportive oratoriali
- Tu01a Campeggi
- Tu01b Ostelli
- Tu02a Fiera e spazi espositivi
- Un01a Centri ricerca/laboratori di ricerca
- Un02a Accademie e Istituti superiori di studi
- Un02b Incubatori d'impresa
- Un02c Sedi e poli universitari
- Un02d Servizi per studenti
- Ve01a Giardino di quartiere
- Ve01b Giardino pubblico
- Ve01c Parco estensivo
- Ve01d Parco storico
- Ve01e Parco urbano



200 m
1000 ft

*Servizi programmati dal Piano Triennale delle Opere Pubbliche (PTOOPP)



Offerta complessiva servizi

1
Is01f
1
Is03a
1
Is04a
















1
Sp04a

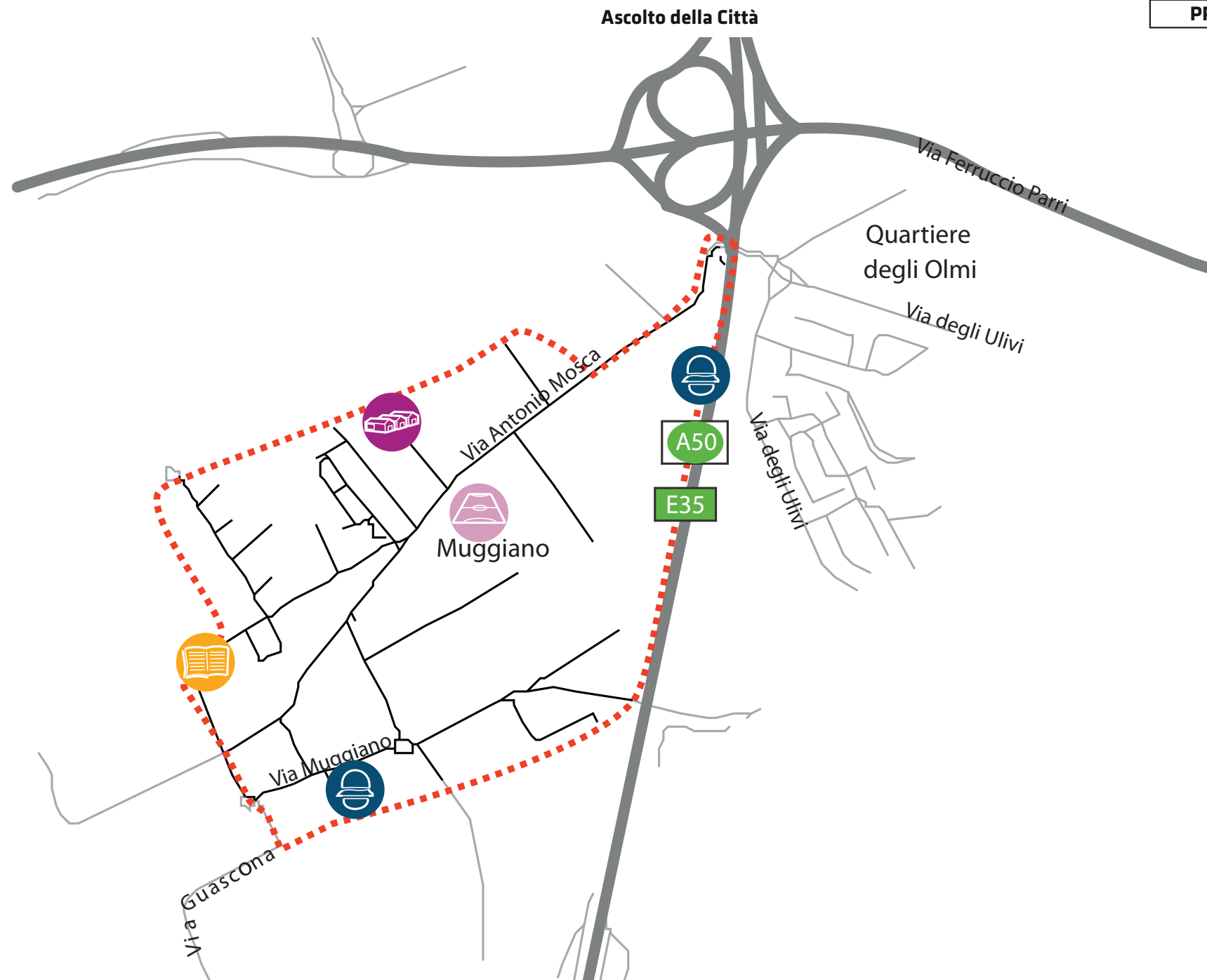
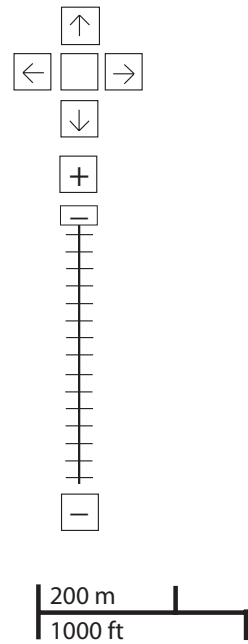
22.703 mq
Ve01a

1
At02a

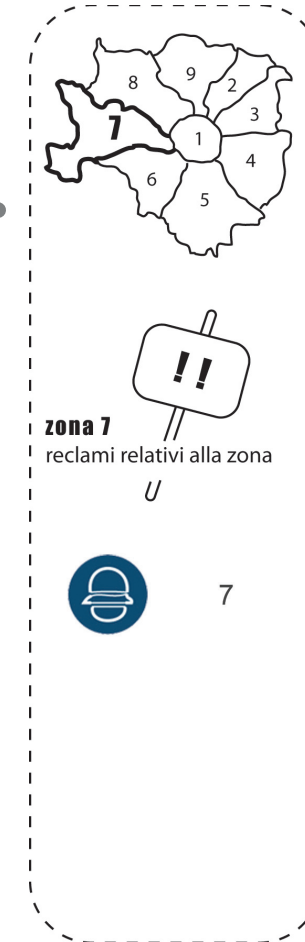
TOT. (mq)	-	-	5.003	-	-	-	3.191	22.783	-	-	665	-	-	-	-
di cui															
SERVIZI INDISPENSABILI (mq)	-	-	5.003	-	-	-	3.191	22.703	-	-	-	-	-	-	-

problemi

- cultura

- università e ricerca

- istruzione

- salute

- servizi sociali

- giustizia, sicurezza e protezione civile

- sport

- verde

- edilizia residenziale sociale

- amministrativo

- attrezzature religiose

- infrastrutture per mobilità e trasporto pubblico

- commercio e attività produttive

- infrastrutture tecnologiche e per l'ambiente

- turismo



















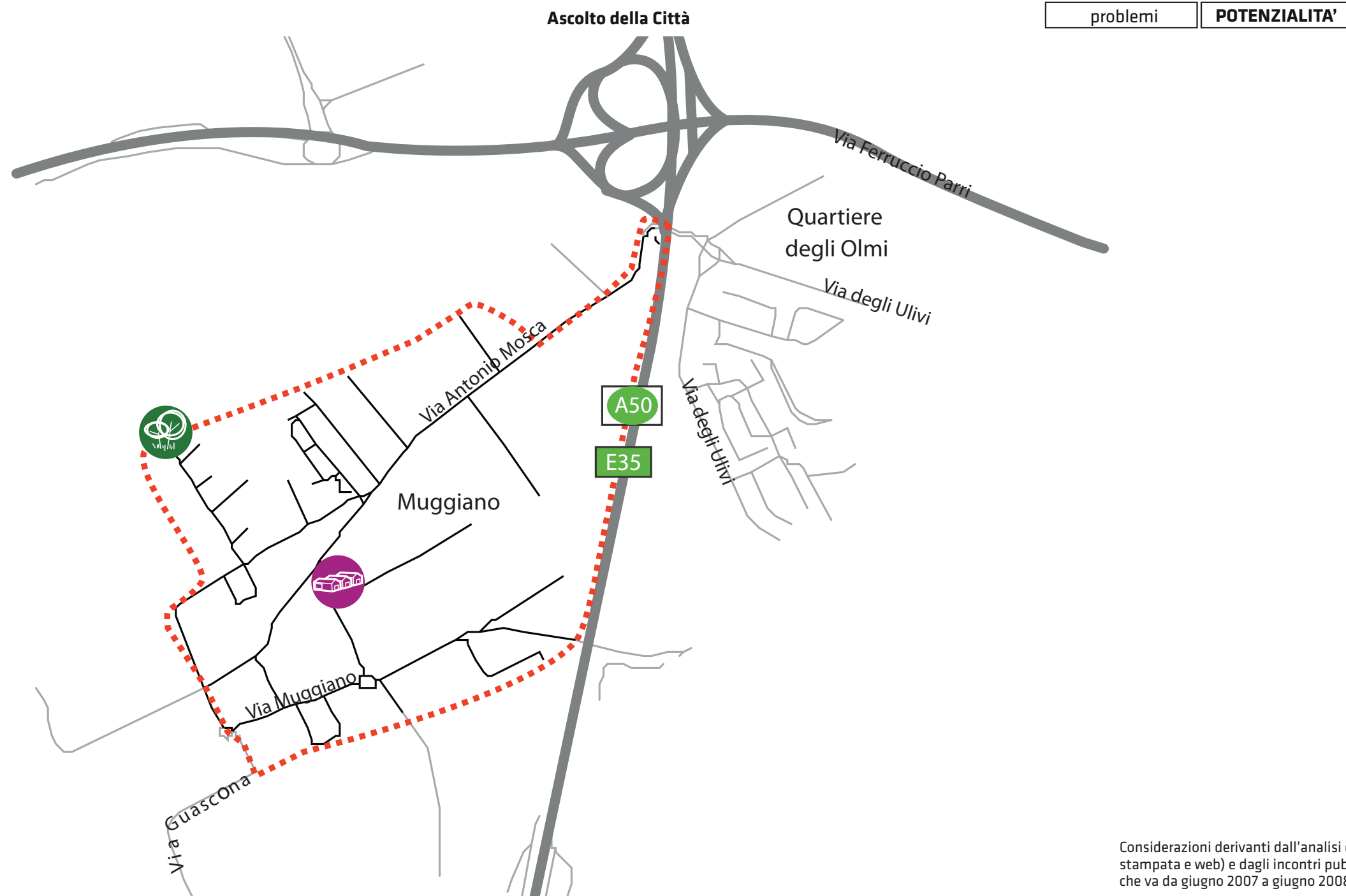
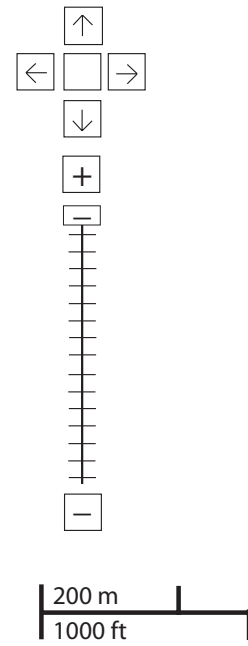
PROBLEMI potenzialità



Considerazioni derivanti dall'analisi dei media (carta stampata e web) e dagli incontri pubblici nel periodo che va da giugno 2007 a giugno 2008.

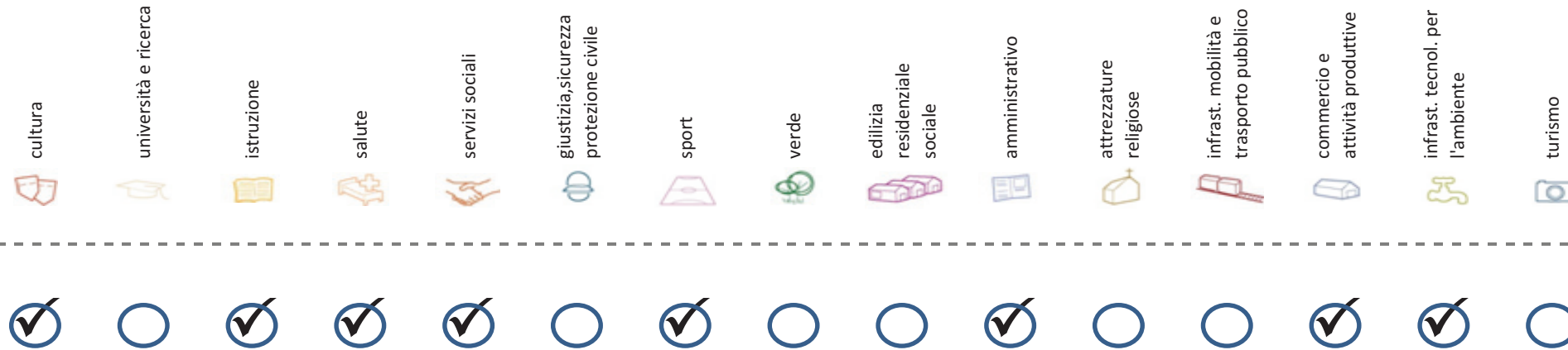
potenzialità

- cultura

- università e ricerca

- istruzione

- salute

- servizi sociali

- giustizia, sicurezza e protezione civile

- sport

- verde

- edilizia residenziale sociale

- amministrativo

- attrezzature religiose

- infrastrutture per mobilità e trasporto pubblico

- commercio e attività produttive

- infrastrutture tecnologiche e per l'ambiente

- turismo




Considerazioni derivanti dall'analisi dei media (carta stampata e web) e dagli incontri pubblici nel periodo che va da giugno 2007 a giugno 2008.

Soddisfazione del bisogno di servizi



Servizi di natura territoriale per cui è possibile misurare il livello di soddisfazione del bisogno in rapporto ai bacini di utenza potenziale

Esprime la quota di popolazione residente nel NIL che, essendo potenzialmente target del servizio, **rischia di non essere servita sulla base dell'offerta presente.**

Ha la funzione di ponderare il bisogno potenzialmente insoddisfatto rilevato "entro il NIL" **rispetto al complessivo bisogno del servizio espresso a livello cittadino.**

Indice sintetico che quantifica il **livello di criticità potenziale del NIL** per il servizio sulla base delle due precedenti misure. La scala va da **0 (bisogno soddisfatto)** a **5 (segnale d'attenzione)**.

Per la metodologia completa si veda il documento **"Il Piano dei Servizi del Comune di Milano – Metodologia e analisi del bisogno di servizi"**

Categoria	Tipologia di servizio	% di bisogno non soddisfatto entro il NIL	% di bisogno non soddisfatto del NIL rispetto al bisogno cittadino	Livello di criticità da 0 a 5
Cultura	Biblioteche di quartiere	100,0%	0,7%	1
	Nidi d'infanzia	32,6%	0,5%	1
Istruzione	Scuole per l'infanzia	88,8%	0,6%	1
	Scuole primarie	41,3%	0,9%	1
	Scuole sec. di I grado	94,2%	1,1%	3
	Consultori pediatrici	100,0%	0,6%	1
Salute	Strutture ambulatoriali	100,0%	0,8%	1
	Farmacie	100,0%	5,9%	3
	Medici di med. generale	0,0%	0,0%	0
Commercio e att. produttive	Pediatrati di libera scelta	94,8%	0,8%	2
	Mercati rionali coperti	100,0%	0,3%	1

Categoria	Tipologia di servizio	% di bisogno non soddisfatto entro il NIL	% di bisogno non soddisfatto del NIL rispetto al bisogno cittadino	Livello di criticità da 0 a 5
Servizi sociali	CAM	0,3%	0,0%	1
	CAG	74,5%	0,5%	1
Sport	CSRCA	100,0%	0,2%	1
	Centri sportivi Calcio	0,0%	0,0%	0
	Centri sportivi	0,0%	0,0%	0
	Palestre	100,0%	0,4%	1
Infrast. tecnol. per l'ambiente	Piscine coperte	100,0%	1,9%	2
	Strut. sport. oratoriali	0,0%	0,0%	0
	Riciclerie	0,0%	0,0%	0
Amministrativo	Sedi di Milano semplice	100,0%	0,2%	1
	Uffici postali	100,0%	0,7%	1

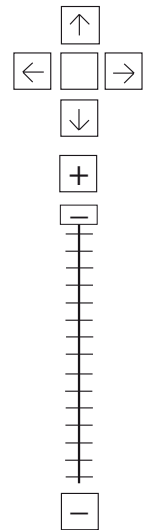
indicatori territoriali

Analisi delle superfici	Analisi mobilità	Analisi esercizi di vicinato	Caratteristiche NIL
<p>Superficie Totale (estensione areale totale, al lordo delle strade) 44,42 ha</p> <p>Aree in trasformazione da PGT % / ha</p> <p>Superficie coperta / ha 10,50% / 46,7 ha</p> <p>Superficie coperta ERP/ ha % / ha</p> <p>Aree a verde / ha % / ha</p>	<p>Mezzi pubblici Numero fermate metro (FNM, Passante) 0 Numero fermate mezzi di superficie 7 pari a 0,16 unità/ha</p> <p>Mobilità Ambiente Piste ciclabili m/ab Superficie sosta veicoli</p>	<p>Numero di esercizi di vicinato 7 pari a 0,16 unità/ha</p> <p>Numero di esercizi commerciali media struttura di vendita 0 pari a 0,00 unità/ha</p> <p>Numero di esercizi commerciali grande struttura di vendita 0 unità</p> <p>Numero di pubblici esercizi 3 pari a 0,07 unità/ha</p> <p>Superficie di vendita di esercizi di vicinato per unità di superficie territoriale 11 mq/ha pari a 0,20 mq/ab</p> <p>Superficie di vendita per esercizi di media distribuzione per unità di superficie 0 mq/ha pari a 0,00 mq/ab</p> <p>Numero imprese (2007) 10 unità</p>	<p>Presenza servizi sovra NIL -</p> <p>Presenza barriere fisiche (che rendono chiuso il NIL) -</p>

trasformazioni in corso

Denominazione	St	superficie lorda di pavimento						
		totale	residenza	commercio	terziario	ricettivo	produttivo	funzioni compatibili
C 18.04 - PZ196 (Lotto 2 MI 196)	-	-	-	-	-	-	-	-
Conv R.7.7 Monti 5 PCc3	-	-	-	-	-	-	-	-
Conv R.7.7 Muggiano 7 PCc1	-	-	-	-	-	-	-	-
Ist R.7.7 Mosca 189 PCc2	-	-	-	-	-	-	-	-
Ist R.7.7 Mosca 197 PCc8	-	-	-	-	-	-	-	-

stima della popolazione a fine insediamento																				
classi d'età											n° componenti									
0-2	3-5	6-10	11-13	14-16	17-18	19-24	25-34	35-44	45-54	55-64	65-74	75+	Tot	1	2	3	4	5+	Tot	
-	-	-	-	-	-	-	-	-	-	-	-	-	-	-	-	-	-	-	-	-
-	-	-	-	-	-	-	-	-	-	-	-	-	-	-	-	-	-	-	-	-
-	-	-	-	-	-	-	-	-	-	-	-	-	-	-	-	-	-	-	-	-
-	-	-	-	-	-	-	-	-	-	-	-	-	-	-	-	-	-	-	-	-
-	-	-	-	-	-	-	-	-	-	-	-	-	-	-	-	-	-	-	-	-
-	-	-	-	-	-	-	-	-	-	-	-	-	-	-	-	-	-	-	-	-
-	-	-	-	-	-	-	-	-	-	-	-	-	-	-	-	-	-	-	-	-
-	-	-	-	-	-	-	-	-	-	-	-	-	-	-	-	-	-	-	-	-
-	-	-	-	-	-	-	-	-	-	-	-	-	-	-	-	-	-	-	-	-
-	-	-	-	-	-	-	-	-	-	-	-	-	-	-	-	-	-	-	-	-
-	-	-	-	-	-	-	-	-	-	-	-	-	-	-	-	-	-	-	-	-

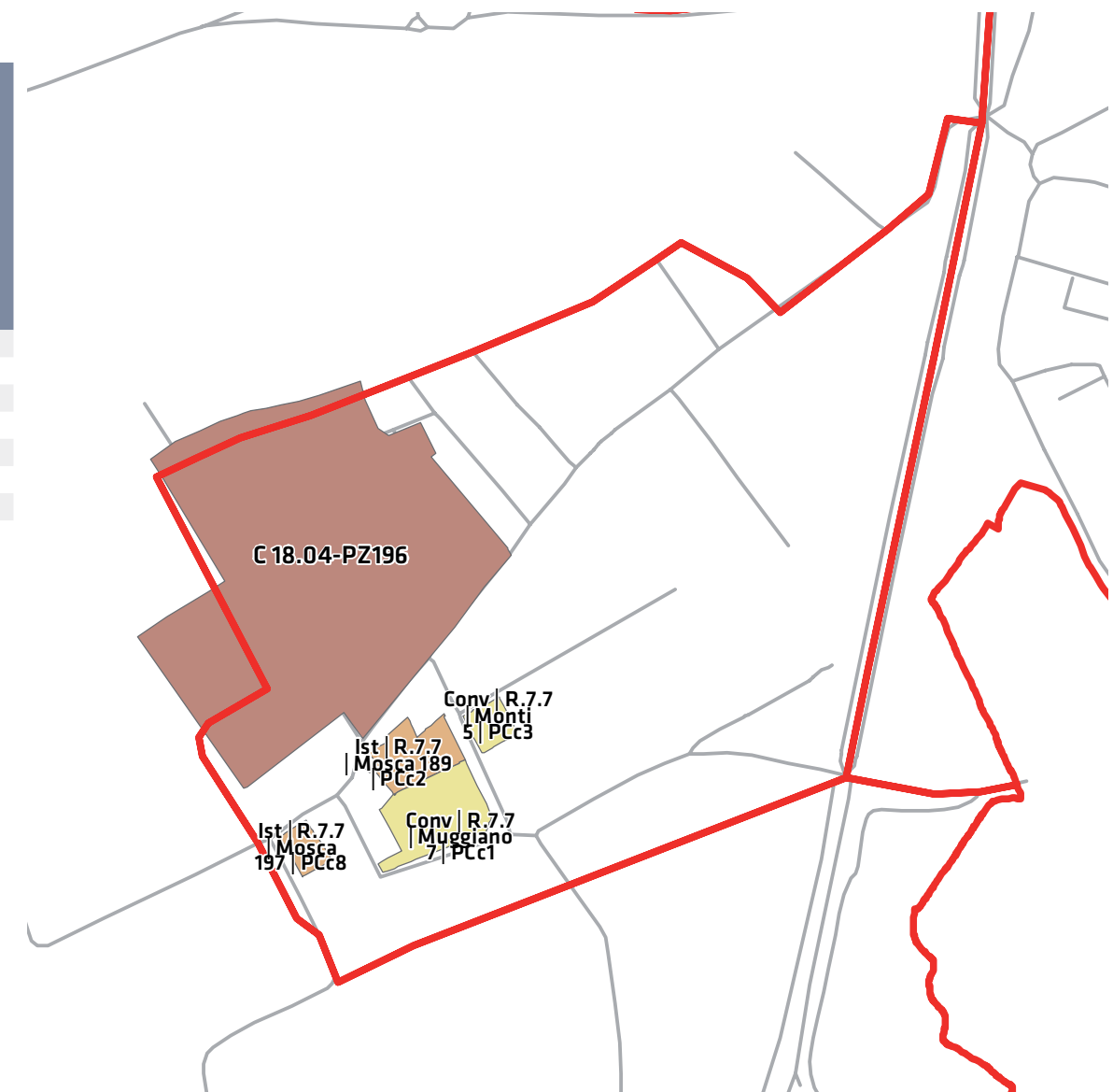


200 m
1000 ft

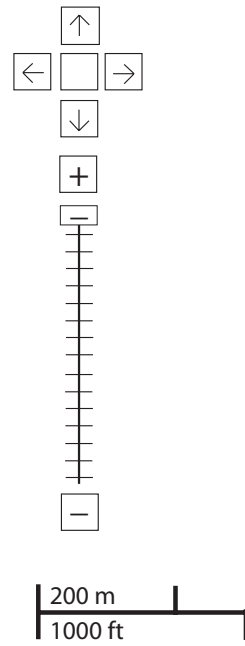
Legenda

- Rete stradale
- Perimetri NIL
- ATU
- Piano delle alienazioni
- Accordi di Programma
- Accordo Quadro
- Bando
- Convenzione
- Istanza
- Progetti viabilistici Expo
- PA
- PA Obbligatorie
- PCC in deroga
- PII e opere esterne
- PIR
- PRECU
- PRU
- Protocollo di Intesa
- VAR
- Zona C

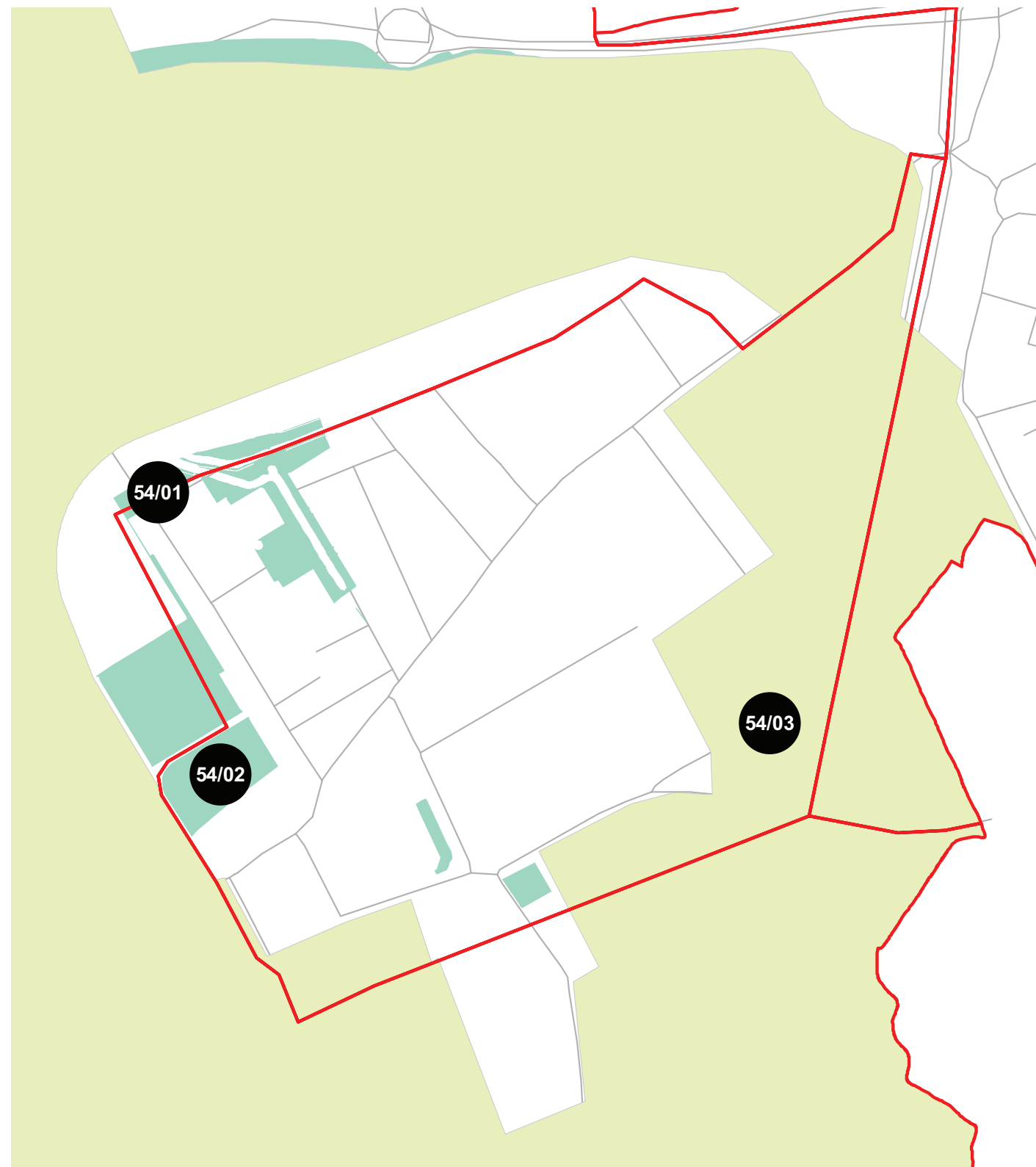
Nome	Standard totale (mq)	Cessione/asservimento aree	Cessione/asservimento parcheggi	Standard monetizzato (mq)	Standard qualitativo (tipologia)	Standard qualitativo (mq eq.)	Opere aggiuntive	Urbanizzazione primaria/secondaria



progettazione locale



- Legenda**
- Rete stradale
 - Perimetri NIL
 - Raggi verdi
 - Verde esistente
 - ▨ Verde programmato
 - Parchi regionali
 - ▨ Aree pedonali
 - ▨ Piani di cintura urbana
 - Ambiti di trasformazione
 - Centralità locali
 - Rete trasporto pubblico esistente
 - - - Rete trasporto pubblico programmato
 - Fermate MM esistenti
 - Fermate MM programmate

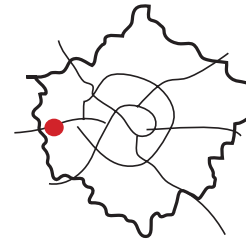


Riqualificazione con attrezzature del giardino di via Jemolo, di via Muggiano ed interventi di adeguamento viabilistico.

Interventi specifici

- 54/01 Via Moltoni
Riqualificare i percorsi carrabili e attraversamento ferrovia
- 54/02 Via Jemolo
Riqualificare e ampliare le superfici pedonali con aree di sosta e superfici verdi
- 54/03 Via Muggiano
Riqualificare e ampliare le superfici pedonali con aree di sosta e superfici verdi

analisi



localizzazione NIL



mappa del NIL

Residenti: **29.295**
Variazione prevista al 2032: 28.234 (-3,6%)

Densità abitativa (ab/km2): **8.421**
Densità prevista al 2032: 8.116

Struttura per età

Bambini (0-5): **1.441 (4,9%)**
Variazione prevista al 2032: 1.327 (-7,9%)

Minorenni (0-17): **4.508 (15,4%)**
Variazione prevista al 2032: 3.917 (-13,1%)

Giovani (18 - 34): **4.710 (16,1%)**
Variazione prevista al 2032: 5.138 (+9,1%)

Anziani (65+): **7.764 (26,5%)**
Variazione prevista al 2032: 8.301 (+6,9%)

"Grandi" anziani (85+): **960 (3,3%)**
Variazione prevista al 2032: 2.012 (+109,6%)

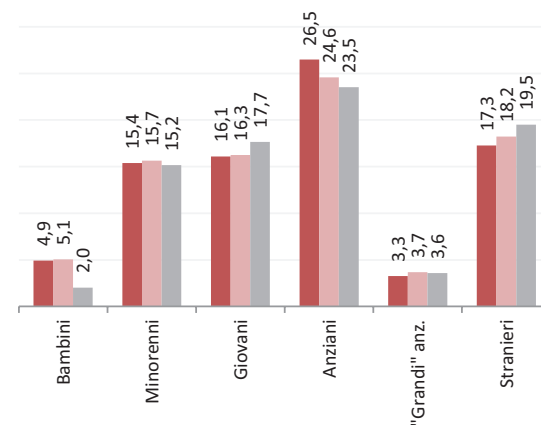
Popolazione straniera

Totale stranieri: **5.061 (17,3%)**

Minorenni tra gli stranieri: **1.160 (22,9%)**

Cittadinanze prevalenti (% su totale stranieri)

1° Filippina 968 (24,4%)
2° Peruviana 713 (18%)
3° Egiziana 593 (15%)



Dotazione di servizi

Dotazione servizi: **mq**
Per abitante: mq/ab

Dotazione minima: **mq**
Per abitante: mq/ab

Dotazione min. Milano: **mq**
Per abitante: mq/ab

Destinazione d'uso degli edifici

Residenziale: **65,0%**
A Milano: 60,2%

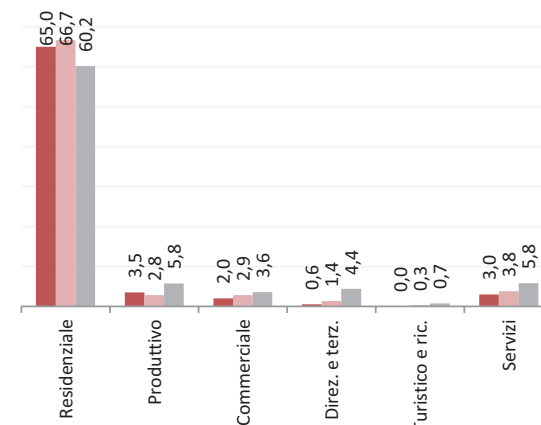
Produttivo: **3,5%**
A Milano: 5,8%

Commerciale: **2,0%**
A Milano: 3,6%

Direzionale e terziario: **0,6%**
A Milano: 4,4%

Turistico e ricettivo: **0,0%**
A Milano: 0,7%

Servizi: **3,0%**
A Milano: 5,8%



Potenzialità

Progetti di riqualificazione per le aree di via Cancano ed Ex-Riformatorio.

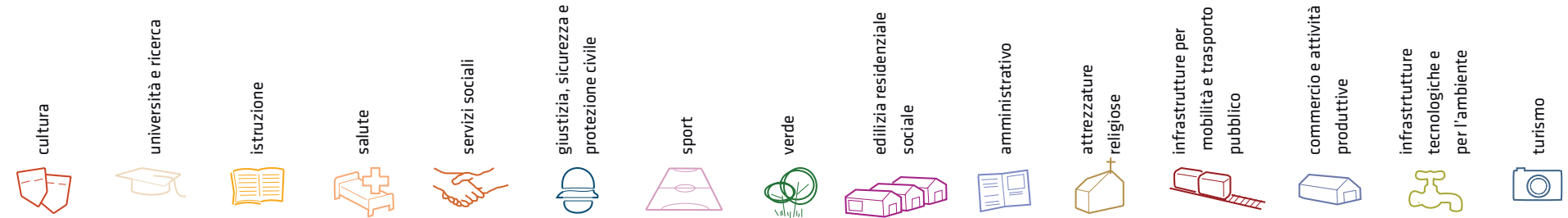
Problemi

Necessità di intervenire su Palazzo Marchiondi, attualmente occupato abusivamente. La Croce verde necessita di spazi adeguati alle proprie attività.

Considerazioni derivanti dall'analisi dei media (carta stampata e web) e dagli incontri pubblici nel periodo che va da giugno 2007 a giugno 2008.

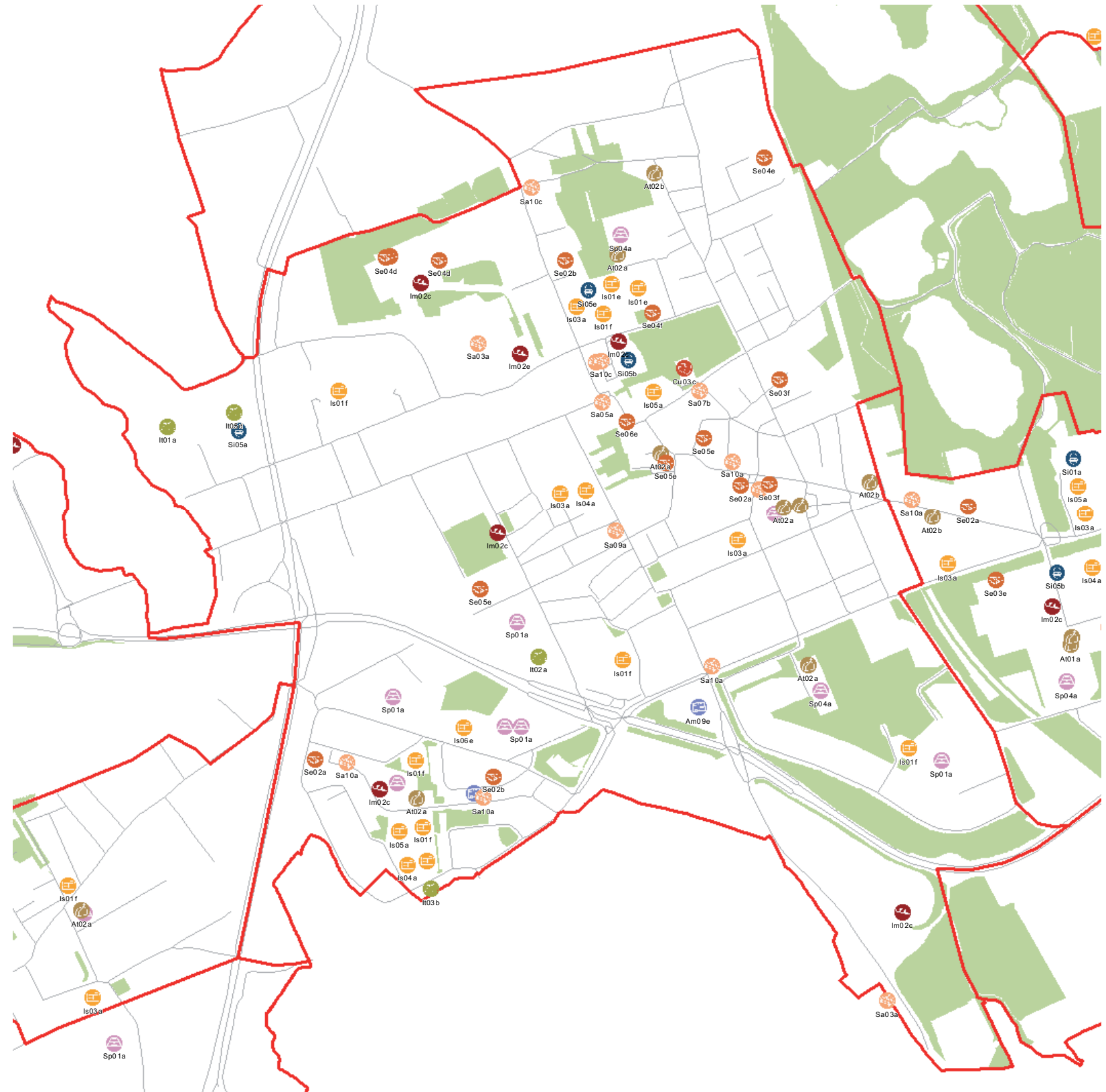
I dati sulla condizione demografica e su servizi ed edifici sono stati elaborati dal Settore Statistica e dal Settore Pianificazione Strategica. I dati sulla percezione dei cittadini derivano dall'analisi dei media (carta stampata e web) e da incontri pubblici appositamente svolti.

servizi esistenti e programmati*



Mappatura

- Am01a Borsari
- Am02a Centro cucina e mensa
- Am02b Consigli di Zona
- Am02c Magazzini e depositi
- Am02d Sedi istituzionali comunali
- Am02e Uffici comunali
- Am03a Consolato
- Am05a Poste - Agenzie di base e uffici succursali
- Am06a Sedi istituzionali provinciali
- Am06b Uffici provinciali
- Am07a Sedi istituzionali regionali
- Am07b Uffici regionali
- Am08a Prefettura
- Am08b Uffici, provveditorati e agenzie statali
- Am09a Acqua potabile uffici
- Am09b Edilizia residenziale uffici
- Am09c Energia elettrica uffici
- Am09d Gas metano uffici
- Am09e Poste e telecomunicazioni uffici
- Am09f Previdenza e assistenza uffici
- Am09g Trasporti e mobilità uffici
- At01a Istituti, opere e fondazioni religiose
- At02a Chiese e santuari cattolici
- At02b Luoghi per il culto e centri di confessioni religiose
- At02c Oratori e opere parrocchiali
- At03a Uffici ecclesiastici
- Co02a Mercati rionali
- Co03b Mercato floricolo
- Co03c Mercato ittico
- Co03d Mercato ortofrutticolo
- Cu01a Associazioni culturali
- Cu02a Centri sociali e ricreativi
- Cu02b Sedi di associazioni socio-culturali e di categoria
- Cu03a Archivi
- Cu03b Biblioteche Centrali
- Cu03c Biblioteche di quartiere
- Cu03d Specialistiche e di conservazione
- Cu03e Centri di documentazione e altre biblioteche
- Cu04a Centri congressi e sale conferenze
- Cu06b Istituti Culturali e monumenti
- Cu06d Musei
- Cu06e Sedi espositive
- Cu07b Scuola di cinema
- Cu07c Scuola di danza
- Cu07d Scuola di musica
- Cu07e Scuola di teatro
- Cu08a Auditorium
- Cu08b Polifunzionale
- Cu08c Teatro
- Ed02b Residenza in locazione a canone convenzionato
- Ed02d Residenza pubblica
- Ed02e Residenza per studenti
- Gi01a Istituti penali
- Gi01b Istituti penali minorili
- Gi02a Tribunale
- Gi02c Uffici giudiziari
- Im01a Aeroporti
- Im01b Scali e depositi ferroviari
- Im01c Stazioni ferroviarie
- Im01d Stazioni MM
- Im02a Parcheggi pertinenziali
- Im02c Parcheggi pubblici esterni alla carreggiata
- Im02d Parcheggi pubblici d'interscambio
- Im02e Parcheggi pubblici per i grandi servizi pubblici
- It01a Depositi autobus, tram e metropolitana
- It01b Depositi e autorimesse (Gestione rifiuti)
- It02a Impianti e sezioni distaccate acqua potabile
- It03a Cabine e impianti gas metano
- It03b Cogeneratori gas metano
- It04a Cabine elettriche
- It04c Stazioni e sottostazioni elettriche
- It04d Unità e poli operativi distribuzione energia elettrica
- It05a Impianti di raccolta rifiuti
- It05c Smaltimento rifiuti
- It05d Impianti smaltimento e recupero rifiuti
- It06a Depuratori
- It06b Sgrigliatori
- Is01a Centro giochi
- Is01b Centro prima infanzia
- Is01c Micronido
- Is01d Nidi d'infanzia
- Is01g Nido aziendale
- Is01h Nido famiglia
- Is02a Scuole di formazione professionale
- Is03a Scuole per l'infanzia
- Is03b Scuole per l'infanzia speciali
- Is03c Scuole per l'infanzia straniere
- Is04a Scuole primarie
- Is04b Scuole primarie speciali
- Is04c Scuole primarie straniere
- Is05a Scuole secondarie inferiori
- Is05b Scuole secondarie inferiori speciali
- Is05c Scuole secondarie inferiori straniere
- Is06a Conservatorio
- Is06b Istituto d'Arte
- Is06c Istituto Istruzione superiore
- Is06d Istituto magistrale
- Is06e Istituto professionale
- Is06f Istituto tecnico
- Is06g Liceo
- Is06h Perito
- Is07a Centri di Formazione
- Is07c Enti accreditati di formazione professionale
- Is07d Fondazione Scuole Civiche
- Is08a Tempo per le famiglie
- Sa01a Canile
- Sa02a Centri di psicologia del bambino
- Sa02c Centri ASL
- Sa02d Ufficio Relazione con il Pubblico e Direzioni ASL
- Sa02e Unità tutela dei minori
- Sa03a Cimiteri
- Sa04a Pronto soccorso e pronto intervento
- Sa05a Servizi di medicina di laboratorio
- Sa06a Struttura ospedaliera
- Sa07a Consultori Pediatrici
- Sa07b Strutture ambulatoriali
- Sa08a Strutture di ricovero e cura
- Sa09a Strutture psichiatriche
- Sa10a Farmacie
- Sa10b Medici di Medicina Generale
- Sa10c Pediatri libera scelta
- Sa10d Veterinari
- Se02a Centri aggregativi multifunzionali
- Se02b Centri aggregazione giovanili
- Se02c Centri socio ricreativi culturali per anziani
- Se03b Servizi Comunali di accesso per adulti
- Se03c Servizi Comunali specialistici per adulti
- Se03d Servizi di Assistenza Domiciliare per adulti
- Se03e Servizi Residenziali per adulti
- Se03f Servizi Territoriali per adulti
- Se04b Servizi Comunali di accesso per anziani
- Se04c Servizi Comunali specialistici per anziani
- Se04d Servizi di Assistenza Domiciliare per anziani
- Se04e Servizi Residenziali per anziani
- Se04f Servizi Territoriali per anziani
- Se05a Servizi Comunali di accesso per disabili
- Se05b Servizi Comunali specialistici per disabili
- Se05c Servizi di Assistenza Domiciliare per disabili
- Se05d Servizi Residenziali per disabili
- Se05e Servizi Territoriali per disabili
- Se06b Servizi Comunali di accesso per minori
- Se06c Servizi Comunali specialistici per minori
- Se06d Servizi di Assistenza Domiciliare per minori
- Se06e Servizi Residenziali per minori
- Se06f Servizi Territoriali per minori
- Si01a Carabinieri - Caserme e stazioni
- Si01b Carabinieri - Centro detentivo per la permanenza temporanea e assis
- Si01c Carabinieri - Comandi e uffici
- Si02a Forze Armate - Caserme e impianti
- Si02b Forze Armate - Comandi
- Si02c Forze Armate - Scuola militare
- Si03a Guardia di Finanza - Comandi interregionali e regionali
- Si03b Guardia di Finanza - Gruppi e Compagnie
- Si03c Guardia di Finanza - Nuclei regionali e provinciali polizia tributaria
- Si03d Guardia di Finanza - Nuclei speciali
- Si04a Polizia di Stato - Caserme e commissariati
- Si04b Polizia di Stato - Comandi e Posti di P.S.
- Si04c Polizia di Stato - Scuola P.S.
- Si04d Polizia Ferroviaria
- Si04e Polizia frontiera
- Si04f Polizia stradale
- Si04g Questura
- Si05a Polizia Locale - Autoparco e depositi giudiziari
- Si05b Polizia Locale - Comandi e presidi
- Si05c Polizia Locale - Nuclei
- Si05d Polizia Locale - Scuola polizia municipale
- Si05e Polizia Locale - Sezioni
- Si07a Protezione Civile - Aree di esercitazione
- Si07b Protezione Civile - Sedi
- Si08a Vigili del Fuoco - Caserma e uffici
- Sp01a Centri polivalenti
- Sp02b Centri balneari
- Sp02c Centri sportivi
- Sp02e Piscine
- Sp03a Grande impianto
- Sp03c Stadio pubblico o regolato da atto d'asservimento
- Sp04a Strutture sportive oratoriali
- Tu01a Campi
- Tu01b Ostelli
- Tu02a Fiera e spazi espositivi
- Un01a Centri ricerca/laboratori di ricerca
- Un02a Accademie e Istituti superiori di studi
- Un02b Incubatori d'impresa
- Un02c Sedi e poli universitari
- Un02d Servizi per studenti
- Ve01a Giardino di quartiere
- Ve01b Giardino pubblico
- Ve01c Parco estensivo
- Ve01d Parco storico
- Ve01e Parco urbano



*Servizi programmati dal Piano Triennale delle Opere Pubbliche (PTOOPP)


















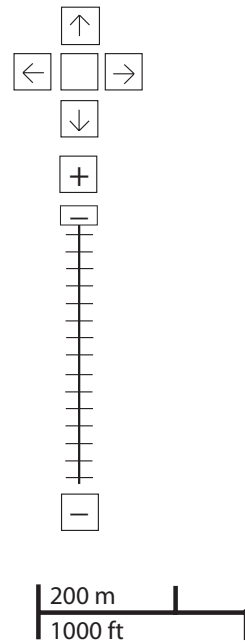
Offerta complessiva servizi

2 Cu02a	1 Cu03c	2 Is01e	7 Is03f	7 Is03a	3 Is04a	2 Is05a	1 Is06e	2 Sa03a	1 Sa04a	1 Sa05a	1 Sa07a	4 Sa07b	1 Sa09a	5 Sa10a	3 Sa10c	3 Se02a	2 Se02b	1 Se02c	1 Se03b	1 Se03d	2 Se03e	6 Se03f	2 Se04b	18 Se04d	2 Se04e	5 Se04f	1 Se05a	6 Se05c	1 Se05d	3 Se05e	1 Se06b	1 Se06d	5 Se06e	1 Se06f	1 Si04b	1 Si05a	1 Si05b	1 Si05e	5 Sp01a	4 Sp04a	108.475 mq Ve01a	258.924 mq Ve01b	86.399 mq Ve01c	1 Ed02e	2 Am02a	1 Am02b	1 Am02e	2 Am05a	1 Am09e	6 At02a	2 At02b	5 Im02c	1 Im02e	2 Im02a (sotterraneo)	1 It01a	1 It02a	1 It03b
------------	------------	------------	------------	------------	------------	------------	------------	------------	------------	------------	------------	------------	------------	------------	------------	------------	------------	------------	------------	------------	------------	------------	------------	-------------	------------	------------	------------	------------	------------	------------	------------	------------	------------	------------	------------	------------	------------	------------	------------	------------	---------------------	---------------------	--------------------	------------	------------	------------	------------	------------	------------	------------	------------	------------	------------	--------------------------	------------	------------	------------

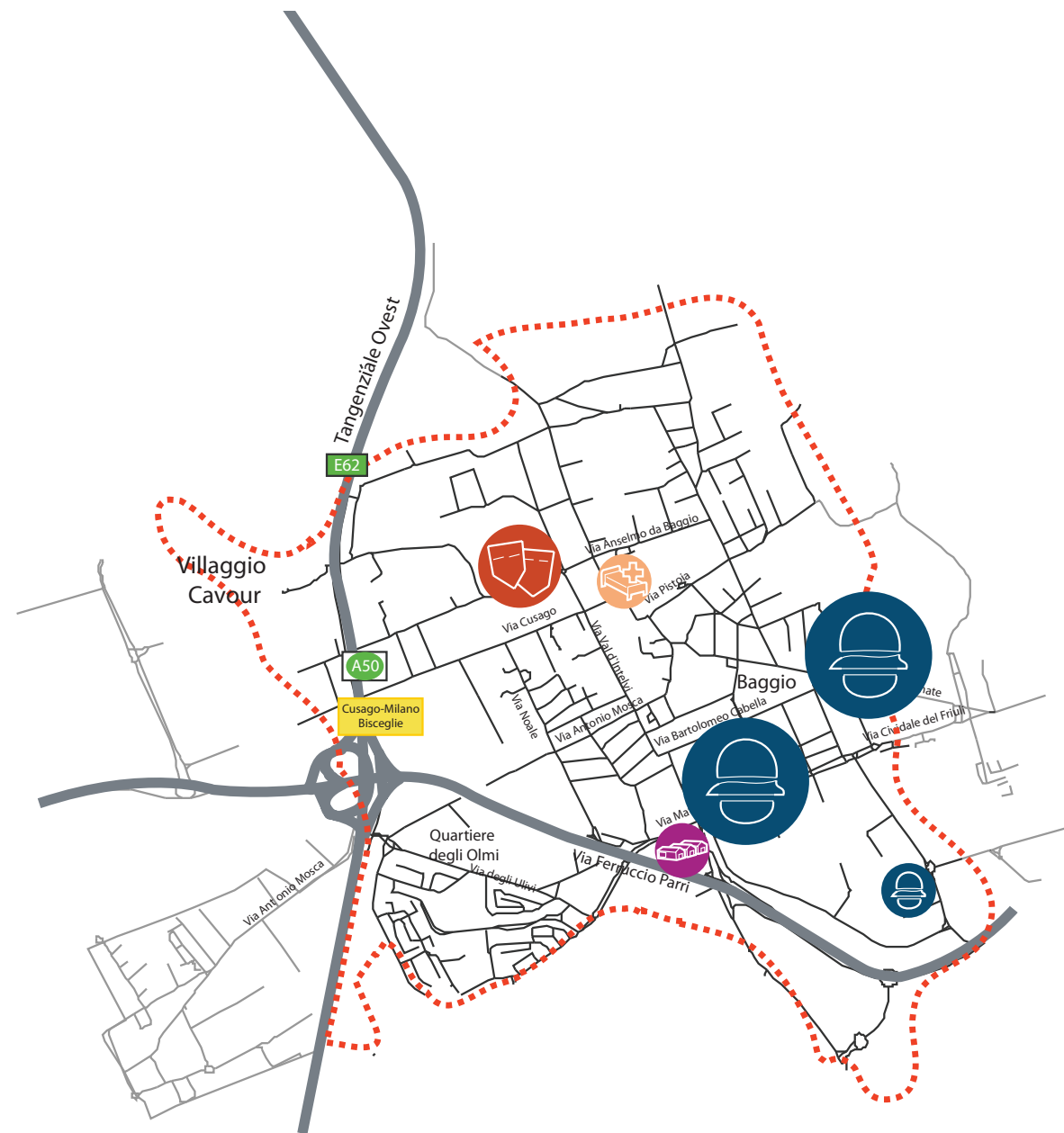
TOT. (mq)	2.040	-	96.324	39.994	36.950	16.171	116.944	453.798	-	10.046	12.822	34.655	-	143.778	-
di cui															
SERVIZI INDISPENSABILI (mq)	2.040	-	96.324	39.994	36.950	16.171	116.944	453.798	-	-	-	34.655	-	143.778	-

problemi

- cultura

- università e ricerca

- istruzione

- salute

- servizi sociali

- giustizia, sicurezza e protezione civile

- sport

- verde

- edilizia residenziale sociale

- amministrativo

- attrezzature religiose

- infrastrutture per mobilità e trasporto pubblico

- commercio e attività produttive

- infrastrutture tecnologiche e per l'ambiente

- turismo




Ascolto della Città



PROBLEMI	potenzialità
----------	--------------


















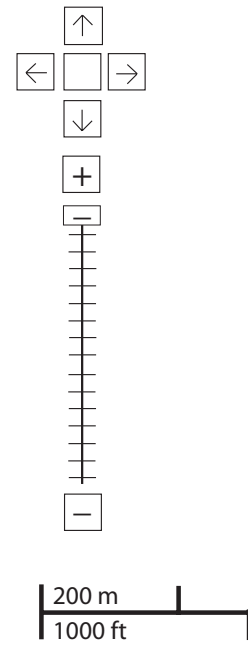
zona 7
reclami relativi alla zona


 7

Considerazioni derivanti dall'analisi dei media (carta stampata e web) e dagli incontri pubblici nel periodo che va da giugno 2007 a giugno 2008.

potenzialità

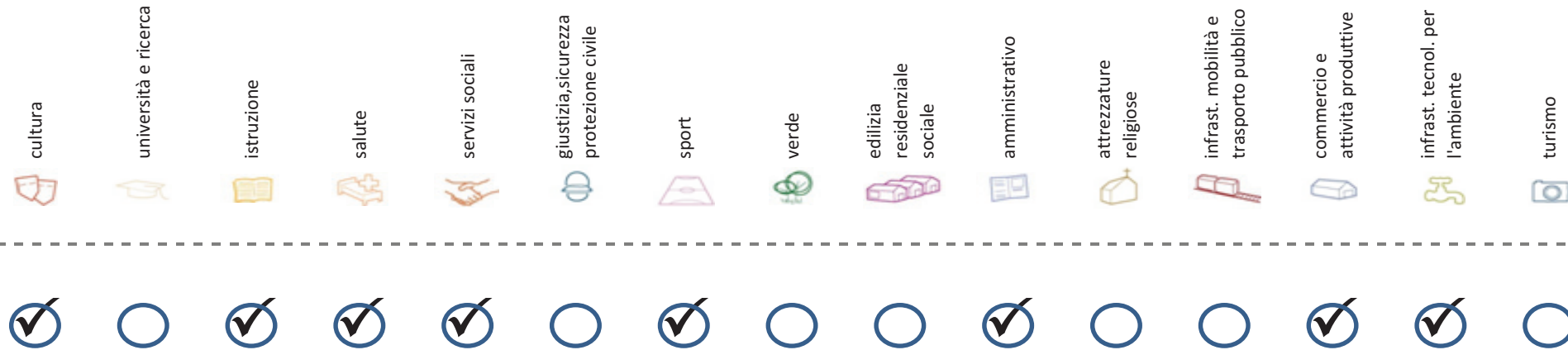
- cultura

- università e ricerca

- istruzione

- salute

- servizi sociali

- giustizia, sicurezza e protezione civile

- sport

- verde

- edilizia residenziale sociale

- amministrativo

- attrezzature religiose

- infrastrutture per mobilità e trasporto pubblico

- commercio e attività produttive

- infrastrutture tecnologiche e per l'ambiente

- turismo




problemi **POTENZIALITA'**

Considerazioni derivanti dall'analisi dei media (carta stampata e web) e dagli incontri pubblici nel periodo che va da giugno 2007 a giugno 2008.

Soddisfazione del bisogno di servizi



Servizi di natura territoriale per cui è possibile misurare il livello di soddisfazione del bisogno in rapporto ai bacini di utenza potenziale

Esprime la quota di popolazione residente nel NIL che, essendo potenzialmente target del servizio, **rischia di non essere servita sulla base dell'offerta presente.**

Ha la funzione di ponderare il bisogno potenzialmente insoddisfatto rilevato "entro il NIL" **rispetto al complessivo bisogno del servizio espresso a livello cittadino.**

Indice sintetico che quantifica il **livello di criticità potenziale del NIL** per il servizio sulla base delle due precedenti misure. La scala va da **0 (bisogno soddisfatto)** a **5 (segnale d'attenzione)**.

Per la metodologia completa si veda il documento **"Il Piano dei Servizi del Comune di Milano – Metodologia e analisi del bisogno di servizi"**

Categoria	Tipologia di servizio	% di bisogno non soddisfatto entro il NIL	% di bisogno non soddisfatto del NIL rispetto al bisogno cittadino	Livello di criticità da 0 a 5
Cultura	Biblioteche di quartiere	19,7%	1,4%	1
	Nidi d'infanzia	24,6%	2,1%	4
Istruzione	Scuole per l'infanzia	68,7%	2,4%	5
	Scuole primarie	27,9%	3,8%	3
	Scuole sec. di I grado	15,3%	1,9%	1
Salute	Consultori pediatrici	93,6%	3,2%	4
	Strutture ambulatoriali	38,2%	3,3%	1
	Farmacie	48,3%	30,9%	5
	Medici di med. generale	1,7%	0,9%	1
	Pediatrati di libera scelta	45,2%	2,3%	2
Commercio e att. produttive	Mercati rionali coperti	100,0%	3,8%	5

Categoria	Tipologia di servizio	% di bisogno non soddisfatto entro il NIL	% di bisogno non soddisfatto del NIL rispetto al bisogno cittadino	Livello di criticità da 0 a 5
	CAM	2,4%	0,1%	1
Servizi sociali	CAG	6,2%	0,3%	1
	CSRCA	96,9%	5,9%	5
Sport	Centri sportivi Calcio	34,3%	1,8%	1
	Centri sportivi	34,3%	2,6%	1
	Palestre	100,0%	4,8%	5
	Piscine coperte	56,6%	11,8%	4
	Strut. sport. oratoriali	11,4%	2,0%	1
Amministrativo	Sedi di Milano semplice	55,5%	1,3%	1
	Uffici postali	58,4%	4,8%	4
Infrast. tecnol. per l'ambiente	Riciclerie	2,4%	0,2%	1

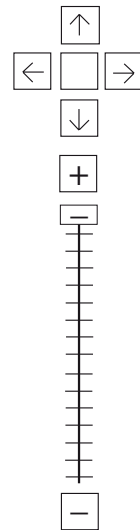
indicatori territoriali

Analisi delle superfici	Analisi mobilità	Analisi esercizi di vicinato	Caratteristiche NIL
<p>Superficie Totale (estensione areale totale, al lordo delle strade) 347,9 ha</p> <p>Aree in trasformazione da PGT 14,2 % / 49,4 ha</p> <p>Superficie coperta / ha 13,0 % / 45,2 ha</p> <p>Superficie coperta ERP/ ha 2,5 % / 8,7 ha</p> <p>Aree a verde / ha 15,6 % / 54,3 ha</p>	<p>Mezzi pubblici Numero fermate metro (FNM, Passante) 0 Numero fermate mezzi di superficie 55 pari a 0,2 unità/ha</p> <p>Mobilità Ambiente Piste ciclabili 0,0 m/ab Superficie sosta veicoli n.d.</p>	<p>Numero di esercizi di vicinato 227 pari a 0,6 unità/ha</p> <p>Numero di esercizi commerciali media struttura di vendita 11 pari a 0,03 unità/ha</p> <p>Numero di esercizi commerciali grande struttura di vendita 1,0 unità</p> <p>Numero di pubblici esercizi 51 pari a 0,2 unità/ha</p> <p>Superficie di vendita di esercizi di vicinato per unità di superficie territoriale 33 mq/ha pari a 0,4 mq/ab</p> <p>Superficie di vendita per esercizi di media distribuzione per unità di superficie 26 mq/ha pari a 0,3 mq/ab</p> <p>Numero imprese (2007) 160 unità</p>	<p>Presenza servizi sovra NIL -</p> <p>Presenza barriere fisiche (che rendono chiuso il NIL) Si</p>

trasformazioni in corso

Denominazione	St	superficie lorda di pavimento						
		totale	residenza	commercio	terziario	ricettivo	produttivo	funzioni compatibili
PII Brogginì 10-12	6115	3975	3780	-	195	-	-	-
Conv R.7.11 Diotti 21, 25 PR18	-	-	-	-	-	-	-	-
Ist R.7.11 Rismondo 119 PCc6	-	-	-	-	-	-	-	-
Ist R.7.4 Caldera 129 PCc4	-	-	-	-	-	-	-	-
Ist R.7.5 Cusago 96 PCc5	-	-	-	-	-	-	-	-
Ist R.7.5 Frosinone 18	-	-	-	-	-	-	-	-
Ist R.7.5 Frosinone 4	-	-	-	-	-	-	-	-
Ist R.7.5 Seguro/Frosinone PCc2	-	-	-	-	-	-	-	-
Piano delle Alienazioni F2/7/32	-	-	-	-	-	-	-	-

stima della popolazione a fine insediamento														n° componenti					
classi d'età																			
0-2	3-5	6-10	11-13	14-16	17-18	19-24	25-34	35-44	45-54	55-64	65-74	75+	Tot	1	2	3	4	5+	Tot
5	4	6	3	3	2	5	18	22	12	8	5	3	96	9	10	10	8	2	39
-	-	-	-	-	-	-	-	-	-	-	-	-	-	-	-	-	-	-	-
-	-	-	-	-	-	-	-	-	-	-	-	-	-	-	-	-	-	-	-
-	-	-	-	-	-	-	-	-	-	-	-	-	-	-	-	-	-	-	-
-	-	-	-	-	-	-	-	-	-	-	-	-	-	-	-	-	-	-	-
-	-	-	-	-	-	-	-	-	-	-	-	-	-	-	-	-	-	-	-
-	-	-	-	-	-	-	-	-	-	-	-	-	-	-	-	-	-	-	-
-	-	-	-	-	-	-	-	-	-	-	-	-	-	-	-	-	-	-	-
-	-	-	-	-	-	-	-	-	-	-	-	-	-	-	-	-	-	-	-
-	-	-	-	-	-	-	-	-	-	-	-	-	-	-	-	-	-	-	-
-	-	-	-	-	-	-	-	-	-	-	-	-	-	-	-	-	-	-	-

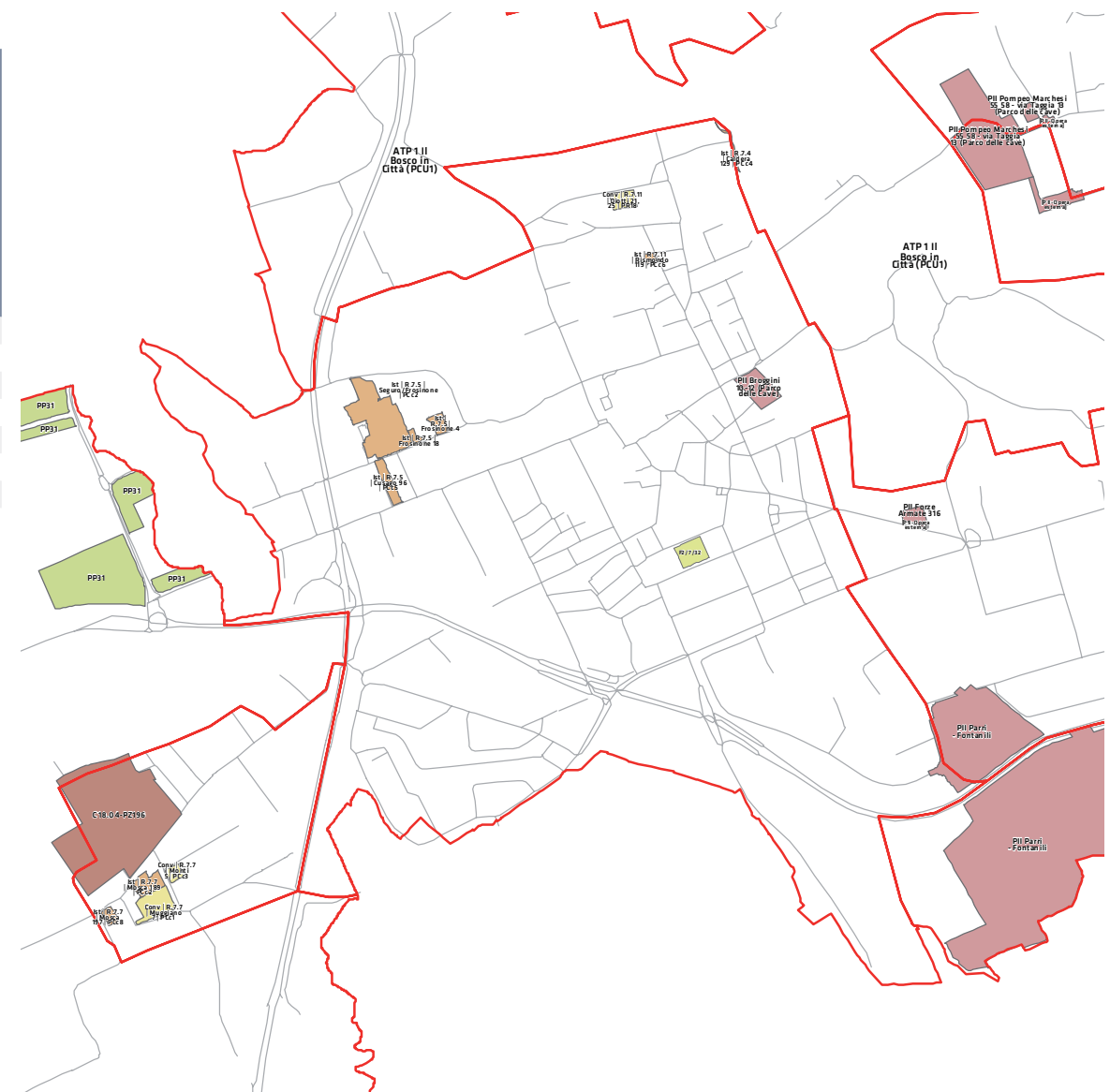


200 m
1000 ft

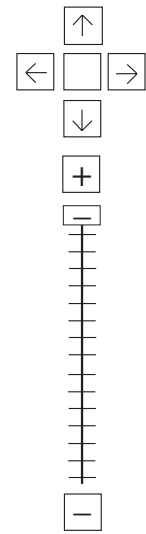
Legenda

- Rete stradale
- Perimetri NIL
- ATU
- Piano delle alienazioni
- Accordi di Programma
- Accordo Quadro
- Bando
- Convenzione
- Istanza
- Progetti viabilistici Expo
- PA
- PA Obbligatorie
- PCC in deroga
- PII e opere esterne
- PIR
- PRECU
- PRU
- Protocollo di Intesa
- VAR
- Zona C

Nome	Standard totale (mq)	Cessione/asservimento aree	Cessione/asservimento parcheggi	Standard monetizzato (mq)	Standard qualitativo (tipologia)	Standard qualitativo (mq eq.)	Opere aggiuntive	Urbanizzazione primaria/secondaria
PII Brogginì 10-12	6.690	5.690	539					

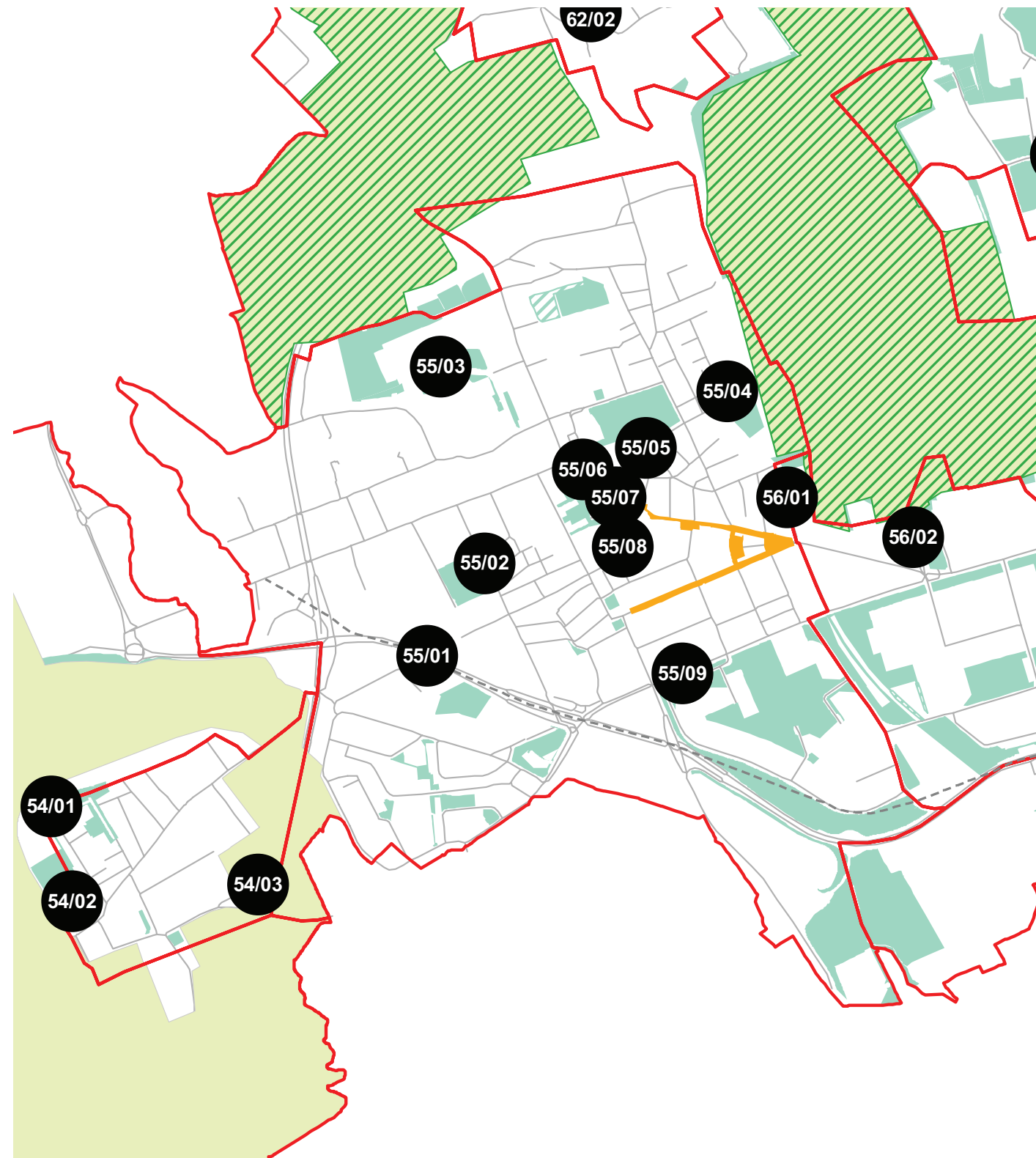


progettazione locale



200 m
1000 ft

- Legenda**
- Rete stradale
 - Perimetri NIL
 - Raggi verdi
 - Verde esistente
 - ▨ Verde programmato
 - Parchi regionali
 - ▨ Aree pedonali
 - ▨ Piani di cintura urbana
 - Ambiti di trasformazione
 - Centralità locali
 - Rete trasporto pubblico esistente
 - - - Rete trasporto pubblico programmato
 - Fermate MM esistenti
 - Fermate MM programmate



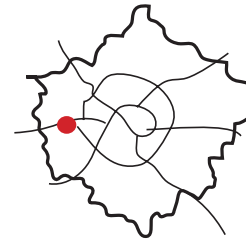
Riqualificazione degli assi storici del quartiere prevedendolacreazioneol'ampliamentodispazipubblici. Migliorare la connessione ciclopedonale con il quartiere degli Olmi. Prosecuzione e collegamento di via Amantea con il sottopasso della Tangenziale Ovest e riqualificazione di via Seguro con percorsi ciclopedonali lungo la roggia. Riqualificazione del posteggio di via Bagarotti come spazio pubblico pedonale di connessione tra l'edificio delle poste, la chiesa e il parco delle Vittime Italiane nei Gulag.

Il NIL è parte di un Ambito di Rinnovamento Urbano. E' da prevedere una riqualificazione generale dell'assetto infrastrutturale esistente.

Interventi specifici

- 55/01 Via Mosca
Realizzare nuovi percorsi carrabili
- 55/02 Via Noale
Realizzare nuovi spazi pubblici con aree di sosta e superfici verdi
- 55/03 Via Amantea
Riqualificare e ampliare le superfici pedonali con aree di sosta e superfici verdi
- 55/04 Via Brogginì
Riqualificare e proteggere i percorsi pedonali di attraversamento
- 55/05 Via Pistoia
Riqualificare e ampliare le superfici pedonali con aree di sosta e superfici verdi
- 55/06 Via 2 giugno
Realizzare nuovi percorsi carrabili
- 55/07 Via Ceriani
Riqualificare e ampliare le superfici pedonali con aree di sosta e superfici verdi
- 55/08 Via Giannella
Riqualificare e ampliare le superfici pedonali per incentivare il commercio al dettaglio
- 55/09 Via Bagarotti
Riqualificare e ampliare le superfici pedonali per incentivare il commercio al dettaglio

analisi



localizzazione NIL



mappa del NIL

Residenti: **23.785**
Variazione prevista al 2032: 21.252 (-10,6%)

Densità abitativa (ab/km2): **7.417**
Densità prevista al 2032: 6.627

Struttura per età

Bambini (0-5): **11.12 (0%)**
Variazione prevista al 2032: 841 (+180114,3%)

Minorenni (0-17): **3.482 (14,6%)**
Variazione prevista al 2032: 2.610 (-25%)

Giovani (18 - 34): **3.971 (16,7%)**
Variazione prevista al 2032: 3.804 (-4,2%)

Anziani (65+): **6.158 (25,9%)**
Variazione prevista al 2032: 7.051 (+14,5%)

"Grandi" anziani (85+): **729 (3,1%)**
Variazione prevista al 2032: 1.860 (+155,1%)

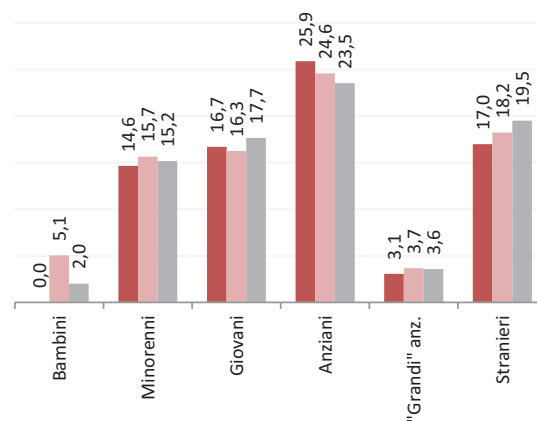
Popolazione straniera

Totale stranieri: **4.039 (17%)**

Minorenni tra gli stranieri: **921 (22,8%)**

Cittadinanze prevalenti (% su totale stranieri)

1° Filippina 793 (9%)
2° Egiziana 534 (6,1%)
3° Peruviana 448 (5,1%)



Dotazione di servizi

Dotazione servizi: **mq**
Per abitante: mq/ab

Dotazione minima: **mq**
Per abitante: mq/ab

Dotazione min. Milano: **mq**
Per abitante: mq/ab

Destinazione d'uso degli edifici

Residenziale: **64,3%**
A Milano: 60,2%

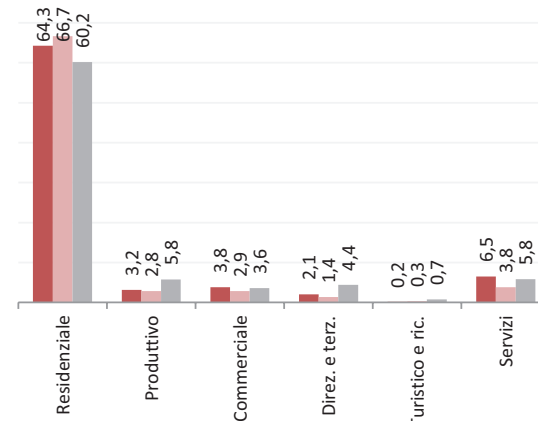
Produttivo: **3,2%**
A Milano: 5,8%

Commerciale: **3,8%**
A Milano: 3,6%

Direzionale e terziario: **2,1%**
A Milano: 4,4%

Turistico e ricettivo: **0,2%**
A Milano: 0,7%

Servizi: **6,5%**
A Milano: 5,8%



Potenzialità

Case popolari ben gestite ed un tessuto di associazioni consolidato; nuove residenze e la chiusura poliambulatorii fatiscenti.

Possibile riconversione dell'area della Caserma.

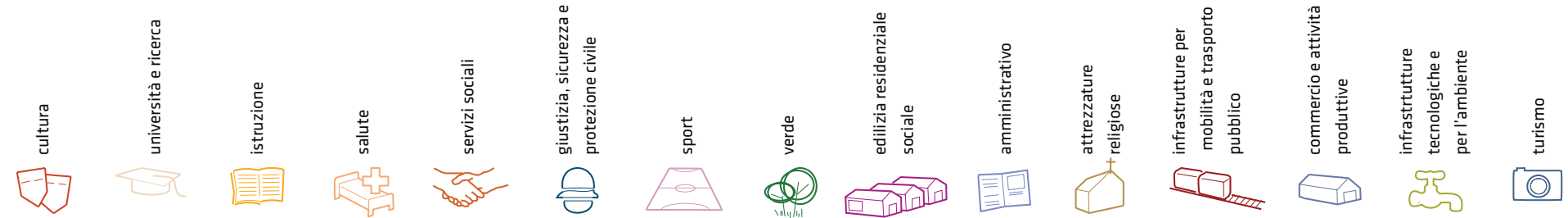
Problemi

Principale problema riguarda la sicurezza.

Considerazioni derivanti dall'analisi dei media (carta stampata e web) e dagli incontri pubblici nel periodo che va da giugno 2007 a giugno 2008.

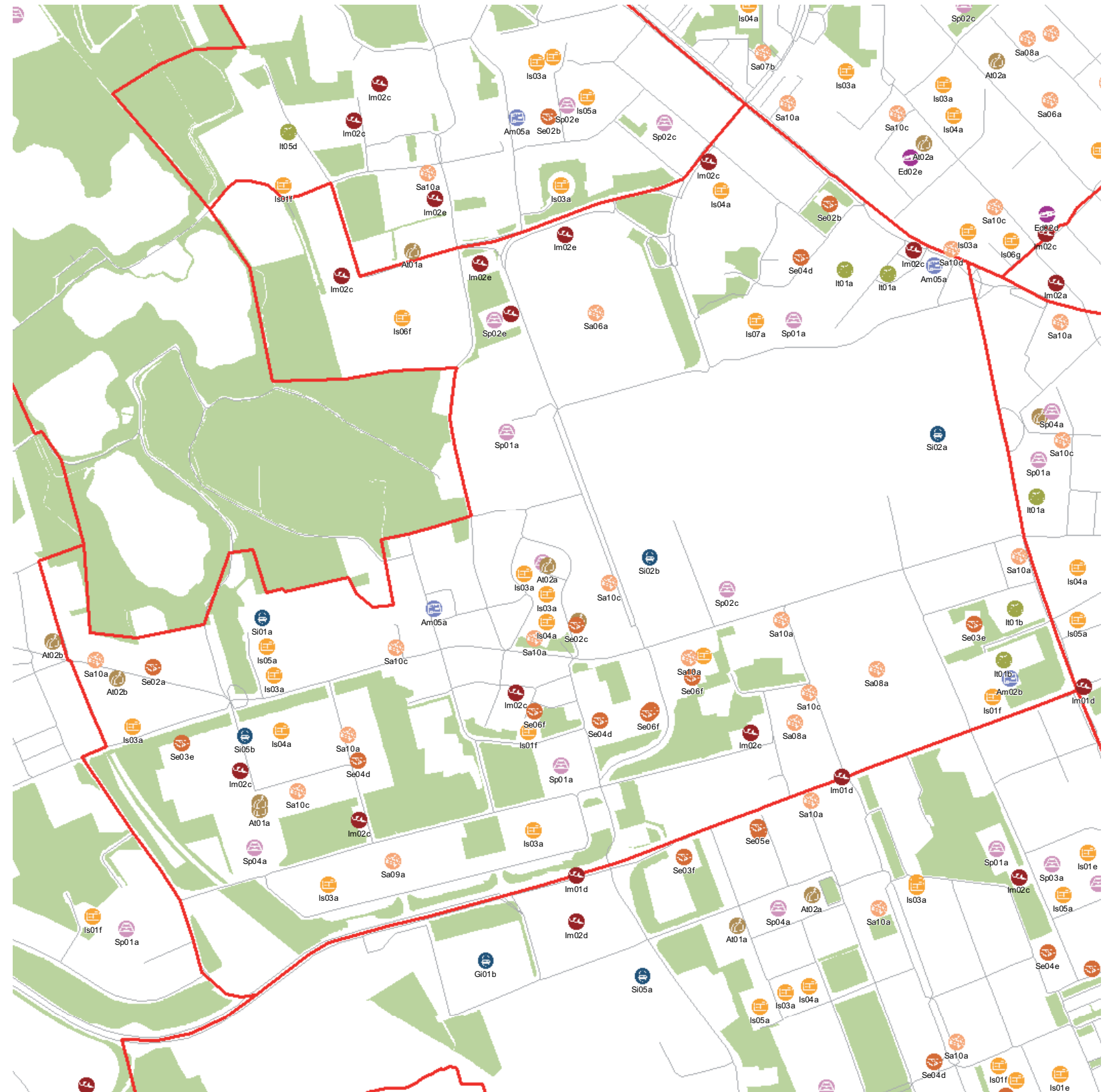
I dati sulla condizione demografica e su servizi ed edifici sono stati elaborati dal Settore Statistica e dal Settore Pianificazione Strategica. I dati sulla percezione dei cittadini derivano dall'analisi dei media (carta stampata e web) e da incontri pubblici appositamente svolti.

servizi esistenti e programmati*



Mappatura

- Am01a Borsari
- Am02a Centro cucina e mensa
- Am02b Consigli di Zona
- Am02c Magazzini e depositi
- Am02d Sedi istituzionali comunali
- Am02e Uffici comunali
- Am03a Consolato
- Am05a Poste - Agenzie di base e uffici succursali
- Am06a Sedi istituzionali provinciali
- Am06b Uffici provinciali
- Am07a Sedi istituzionali regionali
- Am07b Uffici regionali
- Am08a Prefettura
- Am08b Uffici, provveditorati e agenzie statali
- Am09a Acqua potabile uffici
- Am09b Edilizia residenziale uffici
- Am09c Energia elettrica uffici
- Am09d Gas metano uffici
- Am09e Poste e telecomunicazioni uffici
- Am09f Previdenza e assistenza uffici
- Am09g Trasporti e mobilità uffici
- At01a Istituti, opere e fondazioni religiose
- At02a Chiese e santuari cattolici
- At02b Luoghi per il culto e centri di confessioni religiose
- At02c Uffici ecclesastici
- At03a Mercati rionali
- Co02a Mercato floricolo
- Co03b Mercato ittico
- Co03c Mercato ortofrutticolo
- Cu01a Associazioni culturali
- Cu02a Centri sociali e ricreativi
- Cu02b Sedi di associazioni socio-culturali e di categoria
- Cu03a Archivi
- Cu03b Biblioteche Centrali
- Cu03c Biblioteche di quartiere
- Cu03d Specialistiche e di conservazione
- Cu03e Centri di documentazione e altre biblioteche
- Cu04a Centri congressi e sale conferenze
- Cu06b Istituti Culturali e monumenti
- Cu06d Musei
- Cu06e Sedi espositive
- Cu07b Scuola di cinema
- Cu07c Scuola di danza
- Cu07d Scuola di musica
- Cu07e Scuola di teatro
- Cu08a Auditorium
- Cu08b Polifunzionale
- Cu08c Teatro
- Ed02b Residenza in locazione a canone convenzionato
- Ed02d Residenza pubblica
- Ed02e Residenza per studenti
- Gi01a Istituti penali
- Gi01b Istituti penali minorili
- Gi02a Tribunale
- Gi02c Uffici giudiziari
- Im01a Aeroporti
- Im01b Scali e depositi ferroviari
- Im01c Stazioni ferroviarie
- Im01d Stazioni MM
- Im02a Parcheggi pertinenziali
- Im02c Parcheggi pubblici esterni alla carreggiata
- Im02d Parcheggi pubblici d'interscambio
- Im02e Parcheggi pubblici per i grandi servizi pubblici
- It01a Depositi autobus, tram e metropolitana
- It01b Depositi e autorimesse (Gestione rifiuti)
- It02a Impianti e sezioni distaccate acqua potabile
- It03a Cabine e impianti gas metano
- It03b Cogeneratori gas metano
- It04a Cabine elettriche
- It04c Stazioni e sottostazioni elettriche
- It04d Unità e poli operativi distribuzione energia elettrica
- It05a Impianti di raccolta rifiuti
- It05c Smaltimento rifiuti
- It05d Impianti smaltimento e recupero rifiuti
- It06a Depuratori
- It06b Sgrigliatori
- It06c Centro giochi
- Is01b Centro prima infanzia
- Is01e Micronido
- Is01f Nidi d'infanzia
- Is01g Nido aziendale
- Is01h Nido famiglia
- Is02a Scuole di formazione professionale
- Is03a Scuole per l'infanzia
- Is03b Scuole per l'infanzia speciali
- Is03c Scuole per l'infanzia straniere
- Is04a Scuole primarie
- Is04b Scuole primarie speciali
- Is04c Scuole primarie straniere
- Is05a Scuole secondarie inferiori
- Is05b Scuole secondarie inferiori speciali
- Is05c Scuole secondarie inferiori straniere
- Is06a Conservatorio
- Is06b Istituto d'Arte
- Is06c Istituto Istruzione superiore
- Is06d Istituto magistrale
- Is06e Istituto professionale
- Is06f Istituto tecnico
- Is06g Liceo
- Is06h Perito
- Is07a Centri di Formazione
- Is07c Enti accreditati di formazione professionale
- Is07d Fondazione Scuole Civiche
- Is08a Tempo per le famiglie
- Sa01a Canile
- Sa02a Centri di psicologia del bambino
- Sa02c Centri ASL
- Sa02d Ufficio Relazione con il Pubblico e Direzioni ASL
- Sa02e Unità tutela dei minori
- Sa03a Cimiteri
- Sa04a Pronto soccorso e pronto intervento
- Sa05a Servizi di medicina di laboratorio
- Sa06a Struttura ospedaliera
- Sa07a Consultori Pediatrici
- Sa07b Strutture ambulatoriali
- Sa08a Strutture di ricovero e cura
- Sa09a Strutture psichiatriche
- Sa10a Farmacie
- Sa10b Medici di Medicina Generale
- Sa10c Pediatri libera scelta
- Sa10d Veterinari
- Se02a Centri aggregativi multifunzionali
- Se02b Centri aggregazione giovanili
- Se02c Centri socio ricreativi culturali per anziani
- Se03b Servizi Comunali di accesso per adulti
- Se03c Servizi Comunali specialistici per adulti
- Se03d Servizi di Assistenza Domiciliare per adulti
- Se03e Servizi Residenziali per adulti
- Se03f Servizi Territoriali per adulti
- Se04b Servizi Comunali di accesso per anziani
- Se04c Servizi Comunali specialistici per anziani
- Se04d Servizi di Assistenza Domiciliare per anziani
- Se04e Servizi Residenziali per anziani
- Se04f Servizi Territoriali per anziani
- Se05a Servizi Comunali di accesso per disabili
- Se05b Servizi Comunali specialistici per disabili
- Se05c Servizi di Assistenza Domiciliare per disabili
- Se05d Servizi Residenziali per disabili
- Se05e Servizi Territoriali per disabili
- Se06b Servizi Comunali di accesso per minori
- Se06c Servizi Comunali specialistici per minori
- Se06d Servizi di Assistenza Domiciliare per minori
- Se06e Servizi Residenziali per minori
- Se06f Servizi Territoriali per minori
- Si01a Carabinieri - Caserme e stazioni
- Si01b Carabinieri - Centro detentivo per la permanenza temporanea e assis
- Si01c Carabinieri - Comandi e uffici
- Si02a Forze Armate - Caserme e impianti
- Si02b Forze Armate - Comandi
- Si02c Forze Armate - Scuola militare
- Si03a Guardia di Finanza - Comandi interregionali e regionali
- Si03b Guardia di Finanza - Gruppi e Compagnie
- Si03c Guardia di Finanza - Nuclei regionali e provinciali polizia tributaria
- Si03d Guardia di Finanza - Nuclei speciali
- Si04a Polizia di Stato - Caserme e commissariati
- Si04b Polizia di Stato - Comandi e Posti di P.S.
- Si04c Polizia di Stato - Scuola P.S.
- Si04d Polizia Ferroviaria
- Si04e Polizia frontiera
- Si04f Polizia stradale
- Si04g Questura
- Si05a Polizia Locale - Autoparco e depositi giudiziari
- Si05b Polizia Locale - Comandi e presidi
- Si05c Polizia Locale - Nuclei
- Si05d Polizia Locale - Scuola polizia municipale
- Si05e Polizia Locale - Sezioni
- Si07a Protezione Civile - Aree di esercitazione
- Si07b Protezione Civile - Sedi
- Si08a Vigili del Fuoco - Caserma e uffici
- Sp01a Centri polivalenti
- Sp02b Centri balneari
- Sp02c Centri sportivi
- Sp02e Piscine
- Sp03a Grande impianto
- Sp03c Stadio pubblico o regolato da atto d'asservimento
- Sp04a Strutture sportive oratoriali
- Tu01a Campeggi
- Tu01b Ostelli
- Tu02a Fiera e spazi espositivi
- Un01a Centri ricerca/laboratori di ricerca
- Un02a Accademie e Istituti superiori di studi
- Un02b Incubatori d'impresa
- Un02c Sedi e poli universitari
- Un02d Servizi per studenti
- Ve01a Giardino di quartiere
- Ve01b Giardino pubblico
- Ve01c Parco estensivo
- Ve01d Parco storico
- Ve01e Parco urbano



*Servizi programmati dal Piano Triennale delle Opere Pubbliche (PTOOPP)



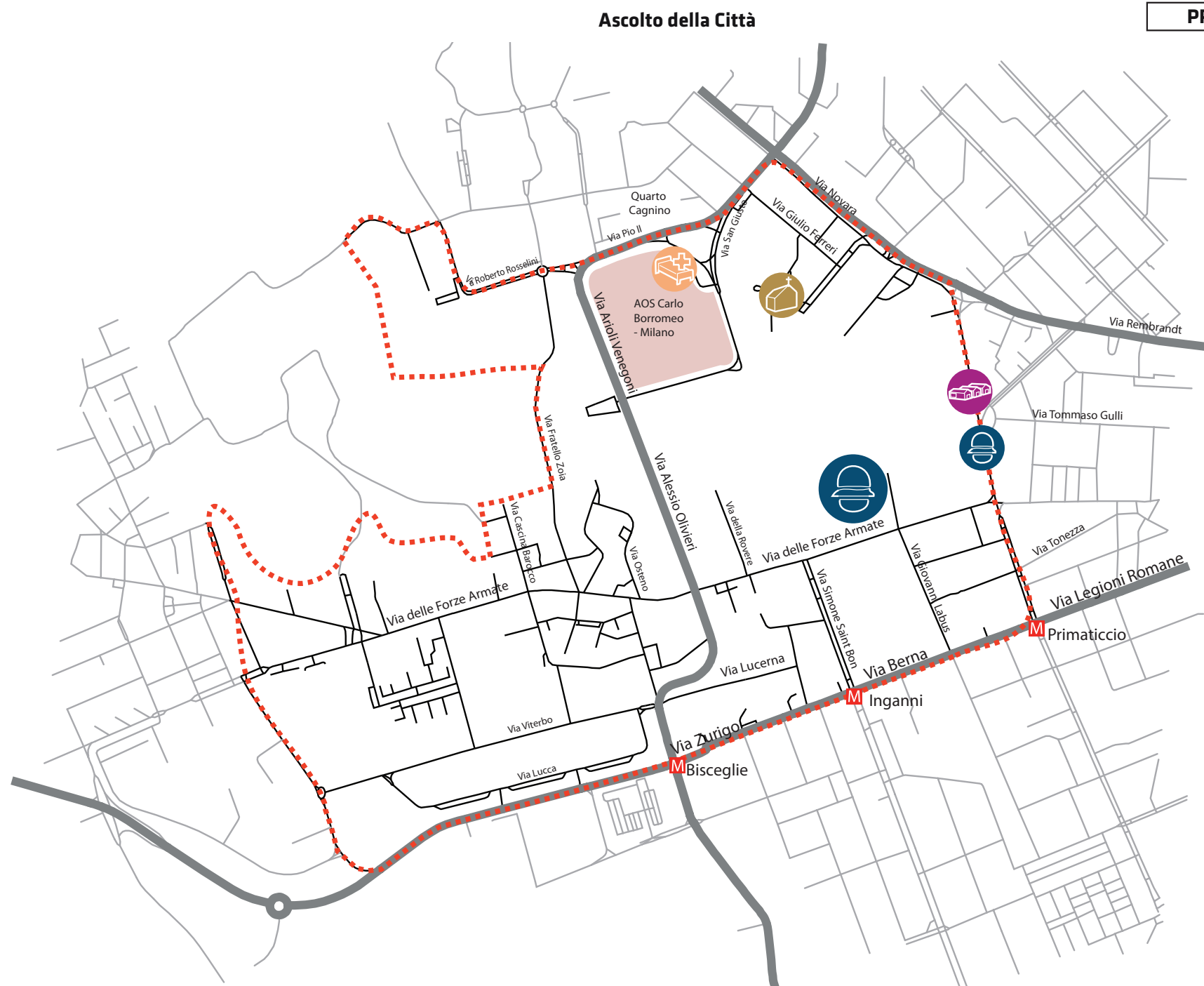
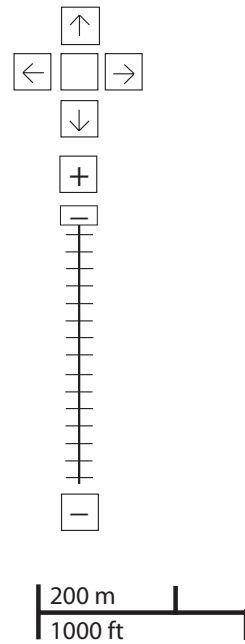
Offerta complessiva servizi

1 Cu02a	1 Is01b	1 Sa06a	2 Se02a	1 Si01a	4 Sp01a	241.424 mq Ve01a	1 Am02b	2 At01a	1 Im01d	2 It01a
1 Cu02b	4 Is01f	1 Sa07a	1 Se02b	1 Si02a	4 Sp02c	133.242 mq Ve01b	1 Am02e	3 At02a	8 Im02c	2 It01b
	7 Is03a	2 Sa08a	1 Se02c	1 Si02b	1 Sp02e	84.989 mq Ve01c	2 Am05a	2 At02b	2 Im02e	1 It02a
	5 Is04a	2 Sa09a	1 Se03c	1 Si04b	2 Sp04a				2 Im02a (sotterraneo)	
	1 Is04b	6 Sa10a	2 Se03e	2 Si05b					1 Im02c (sotterraneo)	
	2 Is05a	4 Sa10c	1 Se03f							
	1 Is06c		4 Se04d							
	2 Is06f		1 Se05e							
	5 Is07a		1 Se06b							
			2 Se06d							
			2 Se06e							
			4 Se06f							

TOT. (mq)	-	-	157.976	275.520	7.875	235.143	170.020	459.655	-	2.003	5.889	35.234	-	59.048	-
di cui															
SERVIZI INDISPENSABILI (mq)	-	-	148.923	275.520	7.875	3.556	170.020	459.655	-	2.003	-	35.234	-	59.048	-

problemi

- cultura
- università e ricerca
- istruzione
- salute
- servizi sociali
- giustizia, sicurezza e protezione civile
- sport
- verde
- edilizia residenziale sociale
- amministrativo
- attrezzature religiose
- infrastrutture per mobilità e trasporto pubblico
- commercio e attività produttive
- infrastrutture tecnologiche e per l'ambiente
- turismo



PROBLEMI potenzialità

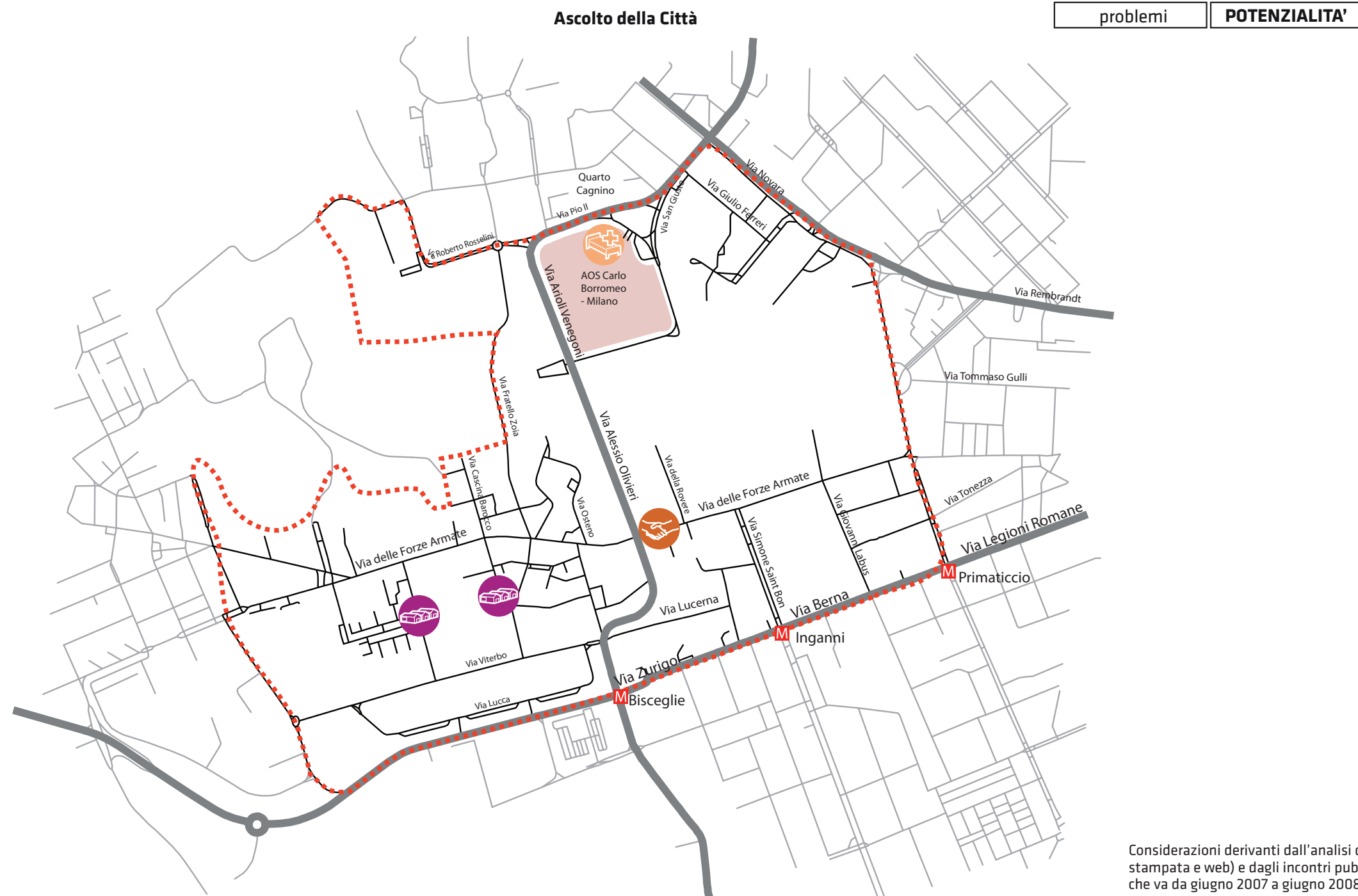
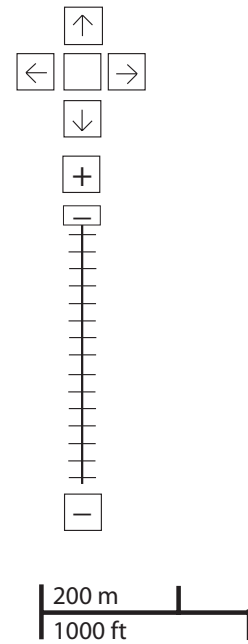
zona 7
reclami relativi alla zona

7

Considerazioni derivanti dall'analisi dei media (carta stampata e web) e dagli incontri pubblici nel periodo che va da giugno 2007 a giugno 2008.

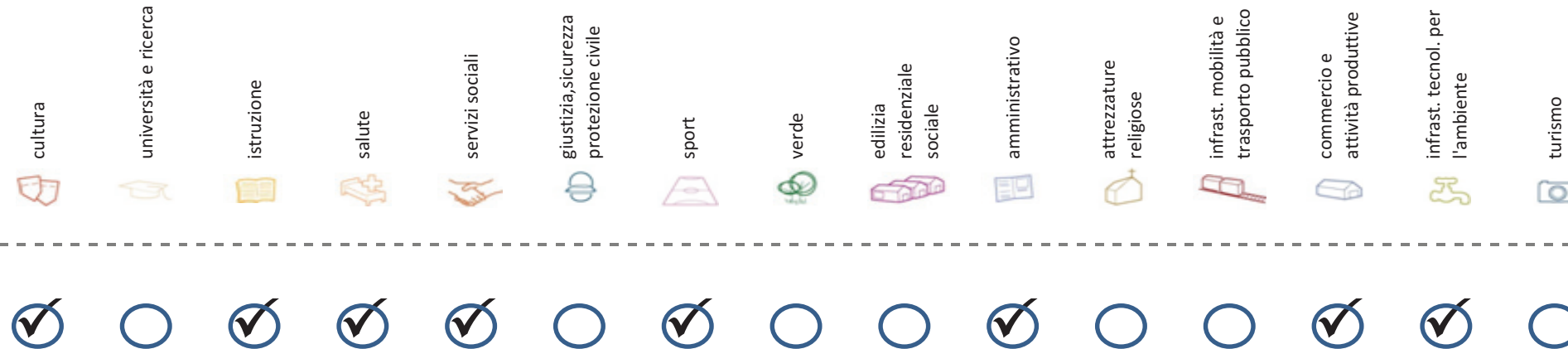
potenzialità

- cultura
- università e ricerca
- istruzione
- salute
- servizi sociali
- giustizia, sicurezza e protezione civile
- sport
- verde
- edilizia residenziale sociale
- amministrativo
- attrezzature religiose
- infrastrutture per mobilità e trasporto pubblico
- commercio e attività produttive
- infrastrutture tecnologiche e per l'ambiente
- turismo



Considerazioni derivanti dall'analisi dei media (carta stampata e web) e dagli incontri pubblici nel periodo che va da giugno 2007 a giugno 2008.

Soddisfazione del bisogno di servizi



Servizi di natura territoriale per cui è possibile misurare il livello di soddisfazione del bisogno in rapporto ai bacini di utenza potenziale

Esprime la quota di popolazione residente nel NIL che, essendo potenzialmente target del servizio, **rischia di non essere servita sulla base dell'offerta presente.**

Ha la funzione di ponderare il bisogno potenzialmente insoddisfatto rilevato "entro il NIL" **rispetto al complessivo bisogno del servizio espresso a livello cittadino.**

Indice sintetico che quantifica il **livello di criticità potenziale del NIL** per il servizio sulla base delle due precedenti misure. La scala va da **0 (bisogno soddisfatto)** a **5 (segnale d'attenzione)**.

Per la metodologia completa si veda il documento **"Il Piano dei Servizi del Comune di Milano – Metodologia e analisi del bisogno di servizi"**

Categoria	Tipologia di servizio	% di bisogno non soddisfatto entro il NIL	% di bisogno non soddisfatto del NIL rispetto al bisogno cittadino	Livello di criticità da 0 a 5
Cultura	Biblioteche di quartiere	64,1%	3,8%	3
	Nidi d'infanzia	26,0%	1,7%	3
Istruzione	Scuole per l'infanzia	61,2%	1,7%	3
	Scuole primarie	11,4%	1,2%	1
	Scuole sec. di I grado	19,2%	1,9%	1
	Consultori pediatrici	41,5%	1,1%	1
Salute	Strutture ambulatoriali	79,8%	5,7%	5
	Farmacie	38,3%	20,2%	4
	Medici di med. generale	5,0%	2,4%	1
	Pediatrati di libera scelta	16,1%	0,6%	1
Commercio e att. produttive	Mercati rionali coperti	100,0%	3,1%	5

Categoria	Tipologia di servizio	% di bisogno non soddisfatto entro il NIL	% di bisogno non soddisfatto del NIL rispetto al bisogno cittadino	Livello di criticità da 0 a 5
Servizi sociali	CAM	11,4%	0,5%	1
	CAG	0,1%	0,0%	1
Sport	CSRCA	8,4%	0,4%	1
	Centri sportivi Calcio	2,7%	0,1%	1
	Centri sportivi	2,2%	0,1%	1
	Palestre	85,7%	3,4%	4
Amministrativo	Piscine coperte	0,0%	0,0%	0
	Strut. sport. oratoriali	5,3%	0,8%	1
	Sedi di Milano semplice	87,5%	1,8%	3
Infrast. tecnol. per l'ambiente	Uffici postali	43,0%	3,0%	2
	Riciclerie	29,8%	1,9%	1

indicatori territoriali

Analisi delle superfici

Superficie Totale
(estensione areale totale, al lordo delle strade)
320,7 ha

Aree in trasformazione da PGT
-

Superficie coperta / ha
13,4 % / 43,0 ha

Superficie coperta ERP/ ha
-

Aree a verde / ha
-

Analisi mobilità

Mezzi pubblici
Numero fermate metro (FNM,
Passante)
2
Numero fermate mezzi di superficie
66 pari a 0,2 unità/ha

Mobilità Ambiente
Piste ciclabili
-
Superficie sosta veicoli
-

Analisi esercizi di vicinato

Numero di esercizi di vicinato
144 pari a 0,5 unità/ha

Numero di esercizi commerciali media
struttura di vendita
3 pari a 0,01 unità/ha

Numero di esercizi commerciali grande
struttura di vendita
0,0 unità

Numero di pubblici esercizi
48 pari a 0,2 unità/ha

Superficie di vendita di esercizi
di vicinato per unità di superficie
territoriale
23 mq/ha pari a 0,3 mq/ab

Superficie di vendita per esercizi
di media distribuzione per unità di
superficie
13 mq/ha pari a 0,2 mq/ab

Numero imprese (2007)
76 unità

Caratteristiche NIL

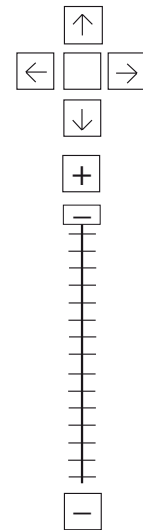
Presenza servizi sovra
NIL
Università, Ospedali,
Centri ricerca

Presenza barriere fisiche
(che rendono chiuso il NIL)
-

trasformazioni in corso

Denominazione	St	superficie lorda di pavimento						
		totale	residenza	commercio	terziario	ricettivo	produttivo	funzioni compatibili
Pil Parri - Fontanili	270661	54132	51425	-	-	-	-	2707
Pil P. Marchesi 55-58 / V. Taggia 13	51269	37383	35514	869	-	-	-	1000
7 aree PRERP- via F.lli Zoia	-	5400	5400	-	-	-	-	-
Fondazione housing sociale - via Cenni	-	9000	9000	-	-	-	-	-
Pil Forze Armate 316	3460	2249	2024	-	-	-	-	225
Piano delle Alienazioni F1/7/78 F1/7/79	-	-	-	-	-	-	-	-

stima della popolazione a fine insediamento														n° componenti					
classi d'età																			
0-2	3-5	6-10	11-13	14-16	17-18	19-24	25-34	35-44	45-54	55-64	65-74	75+	Tot	1	2	3	4	5+	Tot
70	61	85	45	36	21	66	241	305	167	111	70	34	1312	128	137	130	104	25	572
48	42	58	31	25	15	46	166	211	115	77	48	24	906	88	95	90	72	17	362
7	6	9	5	4	2	7	25	32	18	12	7	4	138	13	14	14	11	3	55
-	-	-	-	-	-	-	-	-	-	-	-	-	-	-	-	-	-	-	-
3	2	3	2	1	1	3	9	12	7	4	3	1	51	5	5	5	4	1	20
-	-	-	-	-	-	-	-	-	-	-	-	-	-	-	-	-	-	-	-

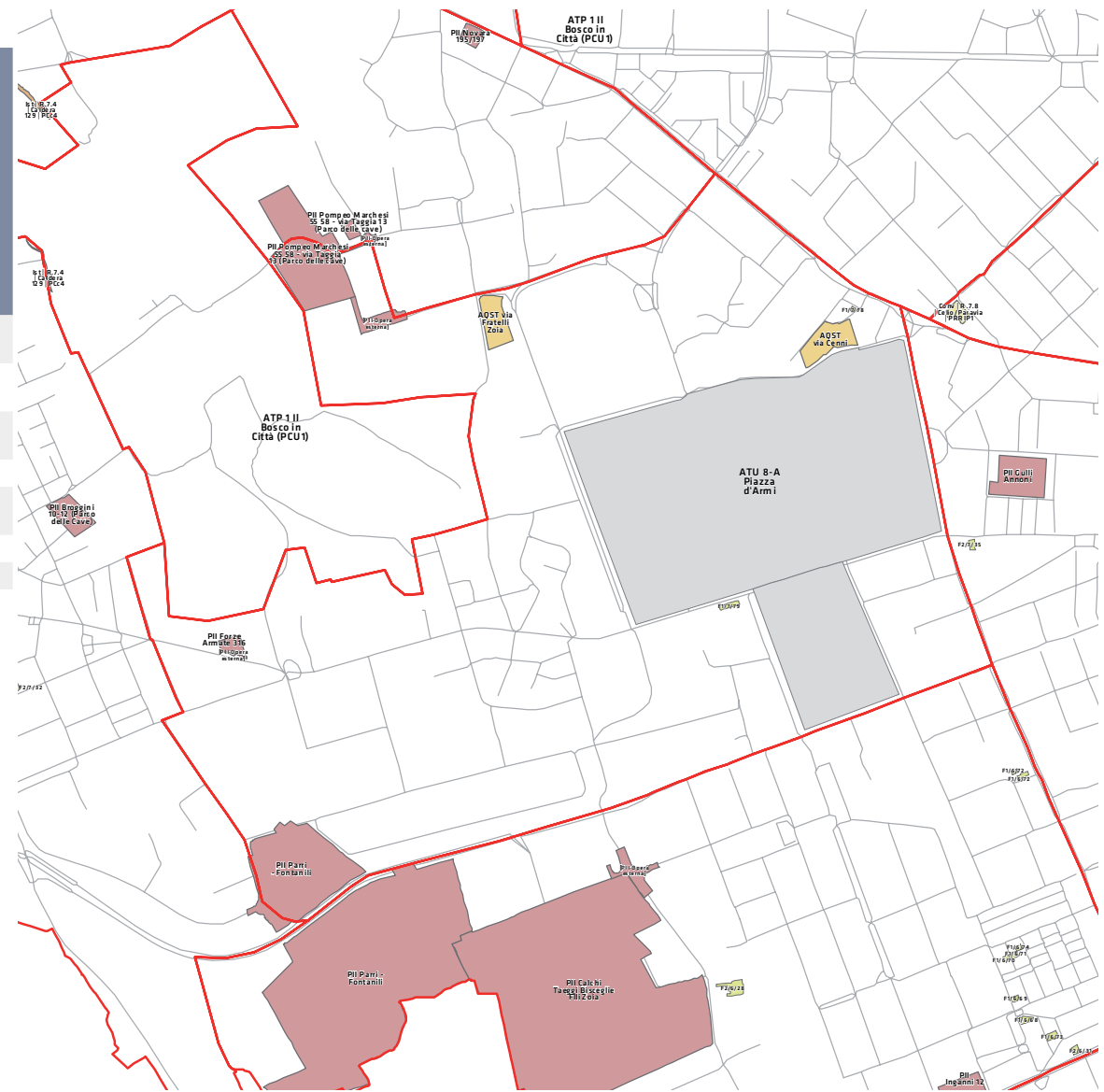


200 m
1000 ft

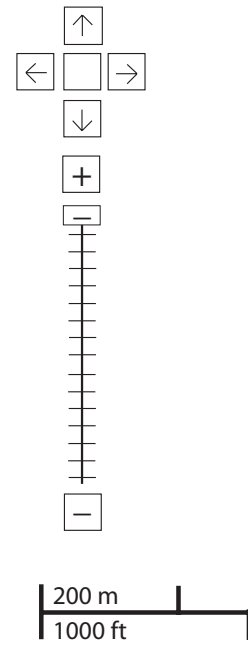
Legenda

- Rete stradale
- Perimetri NIL
- ATU
- Piano delle alienazioni
- Accordi di Programma
- Accordo Quadro
- Bando
- Convenzione
- Istanza
- Progetti viabilistici Expo
- PA
- PA Obbligatori
- PCC in deroga
- PII e opere esterne
- PIR
- PRECU
- PRU
- Protocollo di Intesa
- VAR
- Zona C

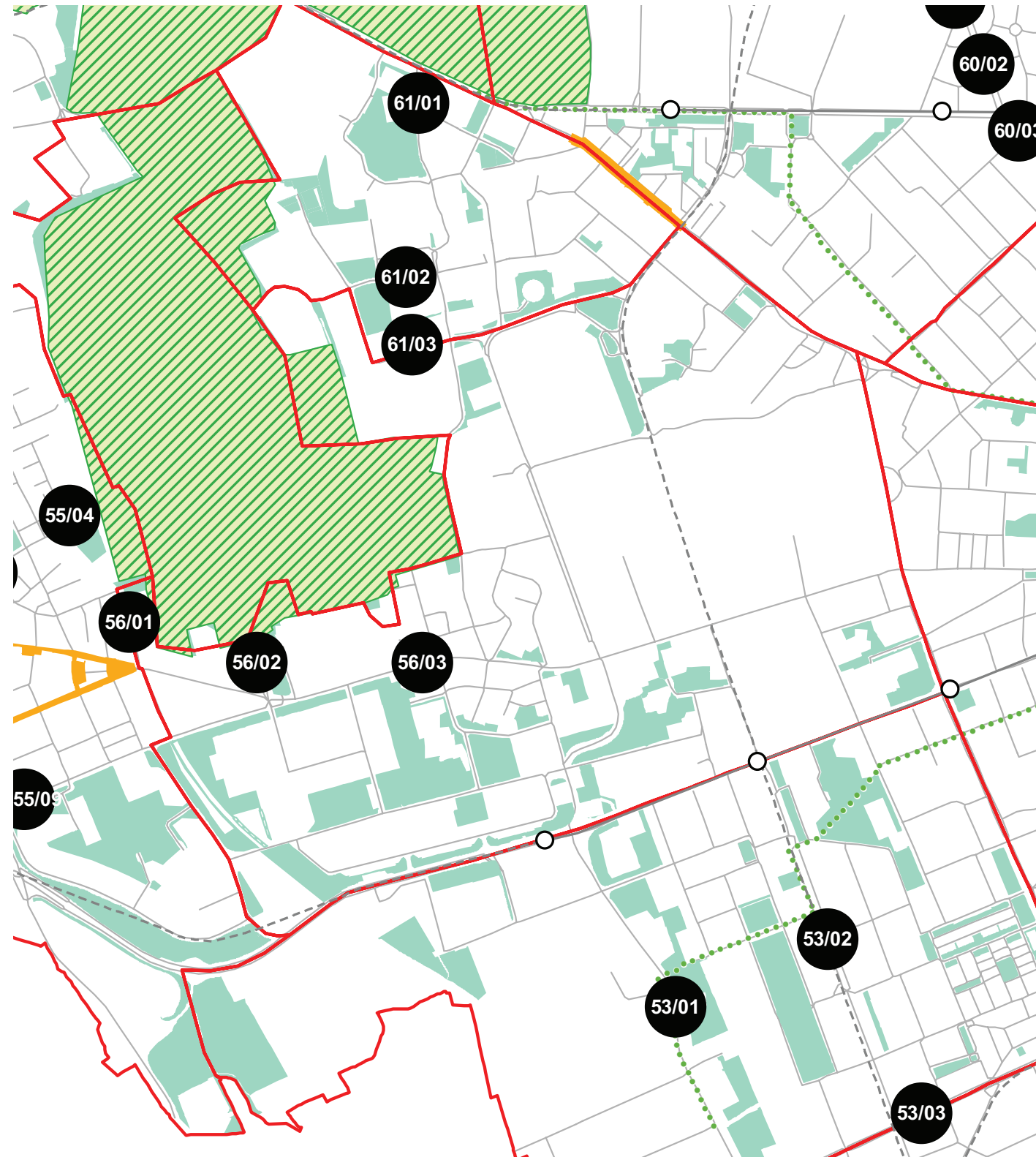
Nome	Standard totale (mq)	Cessione/asservimento aree	Cessione/asservimento parcheggi	Standard monetizzato (mq)	Standard qualitativo (tipologia)	Standard qualitativo (mq eq.)	Opere aggiuntive	Urbanizzazione primaria/secondaria
Pil Parri - Fontanili	347209	235804	10447		Centro polif.	61208		
Pil Pompeo Marchesi 55-58	32025	14808	3690		Asilo nido	13527		
Pil/Opera Esterna Pompeo Marchesi								Infrastruttura viaria
Pil Forze Armate 316	1844			319	CAM	1525		Infrastruttura viaria
Pil/Opera Esterna Forze Armate 316								



progettazione locale



- Legenda**
- Rete stradale
 - Perimetri NIL
 - ... Raggi verdi
 - Verde esistente
 - Verde programmato
 - Parchi regionali
 - Aree pedonali
 - Piani di cintura urbana
 - Ambiti di trasformazione
 - Centralità locali
 - Rete trasporto pubblico esistente
 - - - Rete trasporto pubblico programmato
 - Fermate MM esistenti
 - Fermate MM programmate

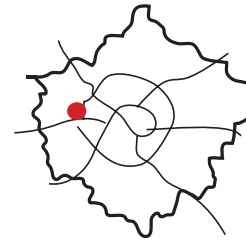


Riqualificazione ed adeguamento viabilistico di via delle Forze Armate, favorendo la pedonalità e la mitigazione del rumore.

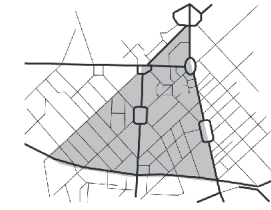
Interventi specifici

- 56/01 Via Fratelli di Dio
Riqualificare e ampliare le superfici pedonali per incentivare il commercio al dettaglio
- 56/02 Via Cancano
Riqualificare e ampliare le superfici pedonali per incentivare il commercio al dettaglio
- 56/03 Via delle Forze Armate
Realizzare nuovi spazi pubblici con aree di sosta e superfici verdi

analisi



localizzazione NIL



mappa del NIL

Residenti: **26.342**
Variazione prevista al 2032: 26.654 (+1,2%)

Densità abitativa (ab/km2): **26.745**
Densità prevista al 2032: 27.062

Struttura per età

Bambini (0-5): **1.515 (5,8%)**
Variazione prevista al 2032: 1.328 (-12,3%)

Minorenni (0-17): **4.200 (15,9%)**
Variazione prevista al 2032: 3.779 (-10%)

Giovani (18 - 34): **4.747 (18%)**
Variazione prevista al 2032: 5.845 (+23,1%)

Anziani (65+): **5.878 (22,3%)**
Variazione prevista al 2032: 6.213 (+5,7%)

"Grandi" anziani (85+): **1.076 (4,1%)**
Variazione prevista al 2032: 1.338 (+24,3%)

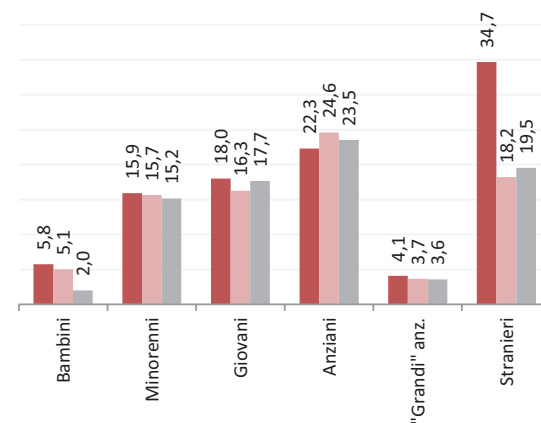
Popolazione straniera

Totale stranieri: **9.136 (34,7%)**

Minorenni tra gli stranieri: **2.218 (24,3%)**

Cittadinanze prevalenti (% su totale stranieri)

1° Egiziana 2789 (100,5%)
2° Filippina 1222 (44,1%)
3° Marocchina 722 (26%)



Dotazione di servizi

Dotazione servizi: **mq**
Per abitante: mq/ab

Dotazione minima: **mq**
Per abitante: mq/ab

Dotazione min. Milano: **mq**
Per abitante: mq/ab

Destinazione d'uso degli edifici

Residenziale: **65,1%**
A Milano: 60,2%

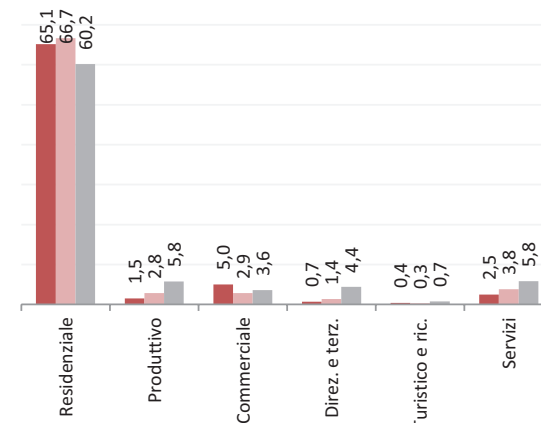
Produttivo: **1,5%**
A Milano: 5,8%

Commerciale: **5,0%**
A Milano: 3,6%

Direzionale e terziario: **0,7%**
A Milano: 4,4%

Turistico e ricettivo: **0,4%**
A Milano: 0,7%

Servizi: **2,5%**
A Milano: 5,8%



Potenzialità

C'è l'intento di utilizzare l'energia del Termovalorizzatore Silla 2 per riscaldare gli stabili. Il Piazzale Selinunte è appena stato riqualificato, ed ora è maggiormente fruibile.

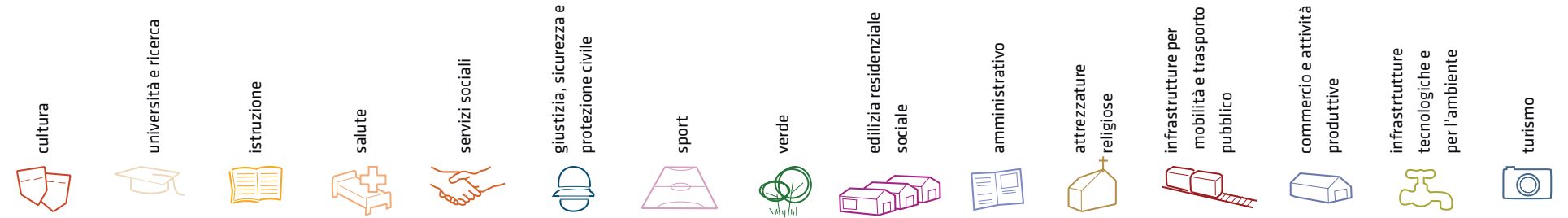
Problemi

Vi sono problemi di abusivismo e disagio sociale, degrado edilizio, oltre alla mancanza di parcheggi e di occasioni di ricreazione e sport.

Considerazioni derivanti dall'analisi dei media (carta stampata e web) e dagli incontri pubblici nel periodo che va da giugno 2007 a giugno 2008.

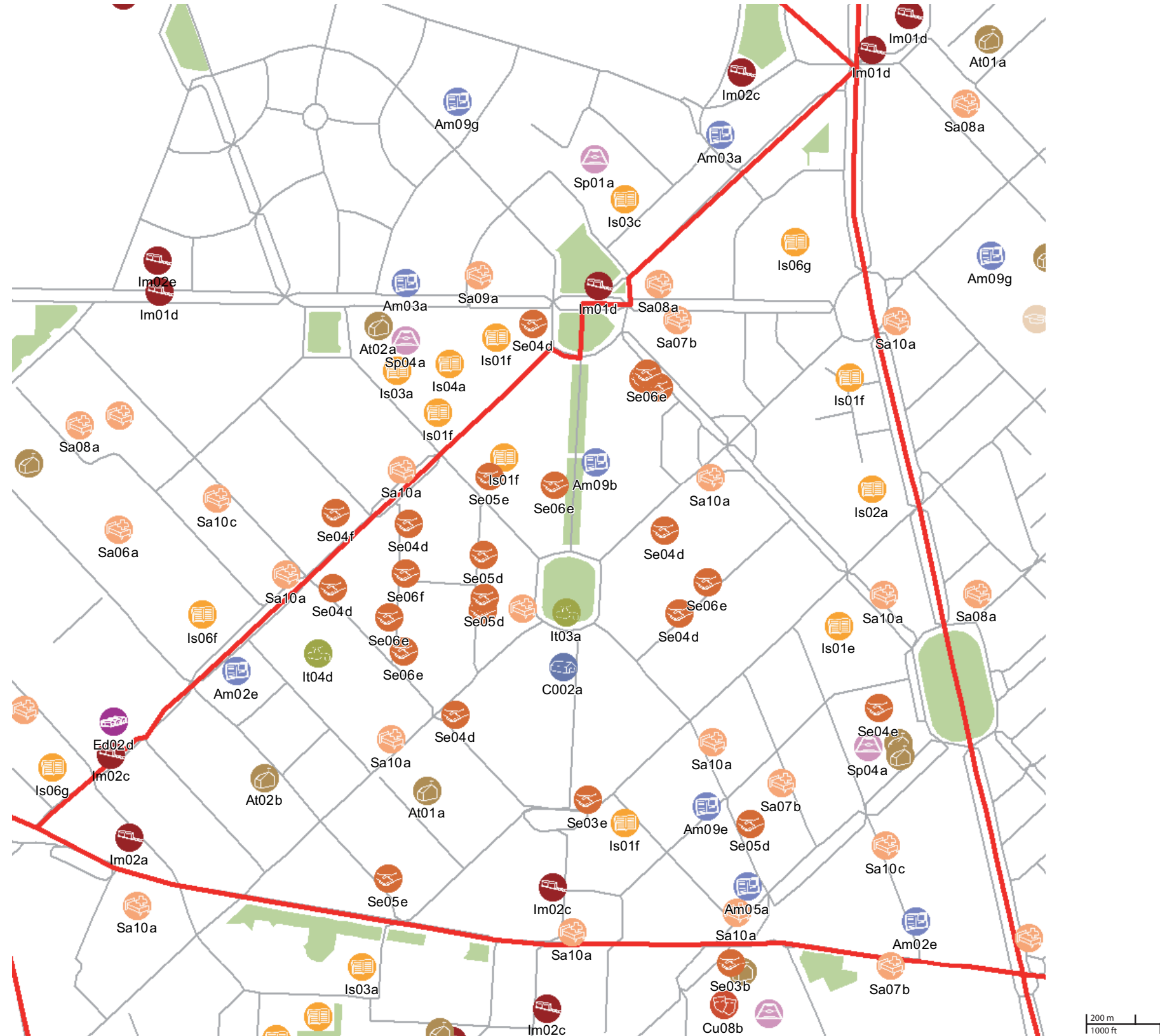
I dati sulla condizione demografica e su servizi ed edifici sono stati elaborati dal Settore Statistica e dal Settore Pianificazione Strategica. I dati sulla percezione dei cittadini derivano dall'analisi dei media (carta stampata e web) e da incontri pubblici appositamente svolti.

servizi esistenti e programmati*



Mappatura

- Am01a Borsari
- Am02a Centro cucina e mensa
- Am02b Consigli di Zona
- Am02c Magazzini e depositi
- Am02d Sedi istituzionali comunali
- Am02e Uffici comunali
- Am03a Consolato
- Am05a Poste - Agenzie di base e uffici succursali
- Am06a Sedi istituzionali provinciali
- Am06b Uffici provinciali
- Am07a Sedi istituzionali regionali
- Am07b Uffici regionali
- Am08a Prefettura
- Am08b Uffici, provveditorati e agenzie statali
- Am09a Acqua potabile uffici
- Am09b Edilizia residenziale uffici
- Am09c Energia elettrica uffici
- Am09d Gas metano uffici
- Am09e Poste e telecomunicazioni uffici
- Am09f Previdenza e assistenza uffici
- Am09g Trasporti e mobilità uffici
- At01a Istituti, opere e fondazioni religiose
- At02a Chiese e santuari cattolici
- At02b Luoghi per il culto e centri di confessioni religiose
- At02c Oratori e opere parrocchiali
- At03a Uffici ecclesiastici
- Co02a Mercati rionali
- Co03b Mercato floricolo
- Co03c Mercato ittico
- Co03d Mercato ortofrutticolo
- Cu01a Associazioni culturali
- Cu02a Centri sociali e ricreativi
- Cu02b Sedi di associazioni socio-culturali e di categoria
- Cu03a Archivi
- Cu03b Biblioteche Centrali
- Cu03c Biblioteche di quartiere
- Cu03d Specialistiche e di conservazione
- Cu03e Centri di documentazione e altre biblioteche
- Cu04a Centri congressi e sale conferenze
- Cu06b Istituti Culturali e monumenti
- Cu06d Musei
- Cu06e Sedi espositive
- Cu07b Scuola di cinema
- Cu07c Scuola di danza
- Cu07d Scuola di musica
- Cu07e Scuola di teatro
- Cu08a Auditorium
- Cu08b Polifunzionale
- Cu08c Teatro
- Ed02b Residenza in locazione a canone convenzionato
- Ed02d Residenza pubblica
- Ed02e Residenza per studenti
- Gi01a Istituti penali
- Gi01b Istituti penali minorili
- Gi02a Tribunali
- Gi02c Uffici giudiziari
- Im01a Aeroporti
- Im01b Scali e depositi ferroviari
- Im01c Stazioni ferroviarie
- Im01d Stazioni MM
- Im02a Parcheggi pertinenziali
- Im02c Parcheggi pubblici esterni alla carreggiata
- Im02d Parcheggi pubblici d'interscambio
- Im02e Parcheggi pubblici per i grandi servizi pubblici
- It01a Depositi autobus, tram e metropolitana
- It01b Depositi e autorimesse (Gestione rifiuti)
- It02a Impianti e sezioni distaccate acqua potabile
- It03a Cabine e impianti gas metano
- It03b Cogeneratori gas metano
- It04a Cabine elettriche
- It04c Stazioni e sottostazioni elettriche
- It04d Unità e poli operativi distribuzione energia elettrica
- It05a Impianti di raccolta rifiuti
- It05c Smaltimento rifiuti
- It05d Impianti smaltimento e recupero rifiuti
- It06a Depuratori
- It06b Sgrigliatori
- Is01a Centro giochi
- Is01b Centro prima infanzia
- Is01c Micronido
- Is01d Nidi d'infanzia
- Is01g Nido aziendale
- Is01h Nido famiglia
- Is02a Scuole di formazione professionale
- Is03a Scuole per l'infanzia
- Is03b Scuole per l'infanzia speciali
- Is03c Scuole per l'infanzia straniere
- Is04a Scuole primarie
- Is04b Scuole primarie speciali
- Is04c Scuole primarie straniere
- Is05a Scuole secondarie inferiori
- Is05b Scuole secondarie inferiori speciali
- Is05c Scuole secondarie inferiori straniere
- Is06a Conservatorio
- Is06b Istituto d'Arte
- Is06c Istituto Istruzione superiore
- Is06d Istituto magistrale
- Is06e Istituto professionale
- Is06f Istituto tecnico
- Is06g Liceo
- Is06h Perito
- Is07a Centri di Formazione
- Is07c Enti accreditati di formazione professionale
- Is07d Fondazione Scuole Civiche
- Is08a Tempo per le famiglie
- Sa01a Canile
- Sa02a Centri di psicologia del bambino
- Sa02c Centri ASL
- Sa02d Ufficio Relazione con il Pubblico e Direzioni ASL
- Sa02e Unità tutela dei minori
- Sa03a Cimiteri
- Sa04a Pronto soccorso e pronto intervento
- Sa05a Servizi di medicina di laboratorio
- Sa06a Struttura ospedaliera
- Sa07a Consultori Pediatrici
- Sa07b Strutture ambulatoriali
- Sa08a Strutture di ricovero e cura
- Sa09a Strutture psichiatriche
- Sa10a Farmacie
- Sa10b Medici di Medicina Generale
- Sa10c Pediatri libera scelta
- Sa10d Veterinari
- Se02a Centri aggregativi multifunzionali
- Se02b Centri aggregazione giovanili
- Se02c Centri socio ricreativi culturali per anziani
- Se03b Servizi Comunali di accesso per adulti
- Se03c Servizi Comunali specialistici per adulti
- Se03d Servizi di Assistenza Domiciliare per adulti
- Se03e Servizi Residenziali per adulti
- Se03f Servizi Territoriali per adulti
- Se04b Servizi Comunali di accesso per anziani
- Se04c Servizi Comunali specialistici per anziani
- Se04d Servizi di Assistenza Domiciliare per anziani
- Se04e Servizi Residenziali per anziani
- Se04f Servizi Territoriali per anziani
- Se05a Servizi Comunali di accesso per disabili
- Se05b Servizi Comunali specialistici per disabili
- Se05c Servizi di Assistenza Domiciliare per disabili
- Se05d Servizi Residenziali per disabili
- Se05e Servizi Territoriali per disabili
- Se06b Servizi Comunali di accesso per minori
- Se06c Servizi Comunali specialistici per minori
- Se06d Servizi di Assistenza Domiciliare per minori
- Se06e Servizi Residenziali per minori
- Se06f Servizi Territoriali per minori
- Si01a Carabinieri - Caserme e stazioni
- Si01b Carabinieri - Centro detentivo per la permanenza temporanea e assis
- Si01c Carabinieri - Comandi e uffici
- Si02a Forze Armate - Caserme e impianti
- Si02b Forze Armate - Comandi
- Si02c Forze Armate - Scuola militare
- Si03a Guardia di Finanza - Comandi interregionali e regionali
- Si03b Guardia di Finanza - Gruppi e Compagnie
- Si03c Guardia di Finanza - Nuclei regionali e provinciali polizia tributaria
- Si03d Guardia di Finanza - Nuclei speciali
- Si04a Polizia di Stato - Caserme e commissariati
- Si04b Polizia di Stato - Comandi e Posti di P.S.
- Si04c Polizia di Stato - Scuola P.S.
- Si04d Polizia Ferroviaria
- Si04e Polizia frontiera
- Si04f Polizia stradale
- Si04g Questura
- Si05a Polizia Locale - Autoparco e depositi giudiziari
- Si05b Polizia Locale - Comandi e presidi
- Si05c Polizia Locale - Nuclei
- Si05d Polizia Locale - Scuola polizia municipale
- Si05e Polizia Locale - Sezioni
- Si07a Protezione Civile - Aree di esercitazione
- Si07b Protezione Civile - Sedi
- Si08a Vigili del Fuoco - Caserma e uffici
- Sp01a Centri polivalenti
- Sp02b Centri balneari
- Sp02c Centri sportivi
- Sp02e Piscine
- Sp03a Grande impianto
- Sp03c Stadio pubblico o regolato da atto d'asservimento
- Sp04a Strutture sportive oratoriali
- Tu01a Campi
- Tu01b Ostelli
- Tu02a Fiera e spazi espositivi
- Un01a Centri ricerca/laboratori di ricerca
- Un02a Accademie e Istituti superiori di studi
- Un02b Incubatori d'impresa
- Un02c Sedi e poli universitari
- Un02d Servizi per studenti
- Ve01a Giardino di quartiere
- Ve01b Giardino pubblico
- Ve01c Parco estensivo
- Ve01d Parco storico
- Ve01e Parco urbano



*Servizi programmati dal Piano Triennale delle Opere Pubbliche (PTOOPP)



Offerta complessiva servizi

1 Cu03d	1 Is01e	3 Sa07b	1 Se03b	1 Sp04a	23.624 mq Ve01a	2 Am02e	1 At01a	1 Im02a	1 Co02a	1 It03a
	3 Is01f	1 Sa08a	2 Se03e			1 Am05a	2 At02a	1 Im02c		1 It04d
	1 Is02a	7 Sa10a	6 Se04d			1 Am09b	1 At02b	1 Im02a (sotterraneo)		
	2 Is03a	1 Sa10c	1 Se04e			1 Am09e		1 Im02c (sotterraneo)		
	1 Is04a		1 Se04f							
	1 Is06f		3 Se05d							
	1 Is06g		2 Se05e							
	2 Is07a		6 Se06e							
			1 Se06f							

TOT. (mq)

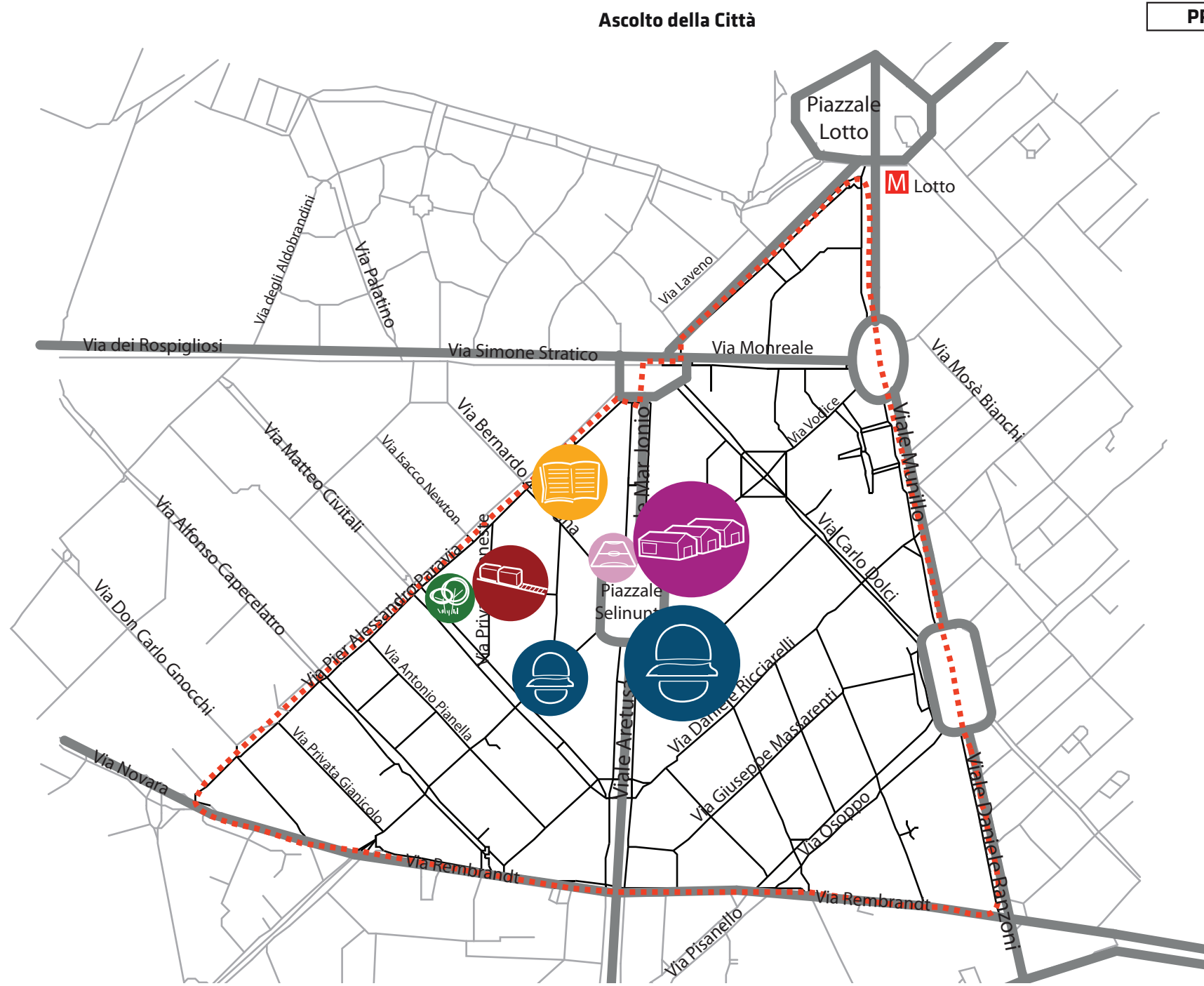
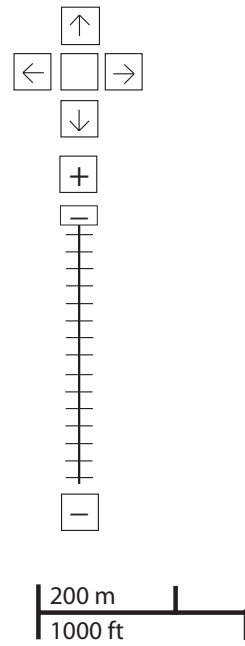
di cui

SERVIZI INDISPENSABILI (mq)

-	-	40.530	2.521	5.111	-	-	23.624	2.842	2.538	4.729	7.267	939	16.765	-
-	-	33.259	2.521	5.111	-	-	23.624	2.842	2.538	-	4.188	-	16.765	-

problemi

- cultura
- università e ricerca
- istruzione
- salute
- servizi sociali
- giustizia, sicurezza e protezione civile
- sport
- verde
- edilizia residenziale sociale
- amministrativo
- attrezzature religiose
- infrastrutture per mobilità e trasporto pubblico
- commercio e attività produttive
- infrastrutture tecnologiche e per l'ambiente
- turismo



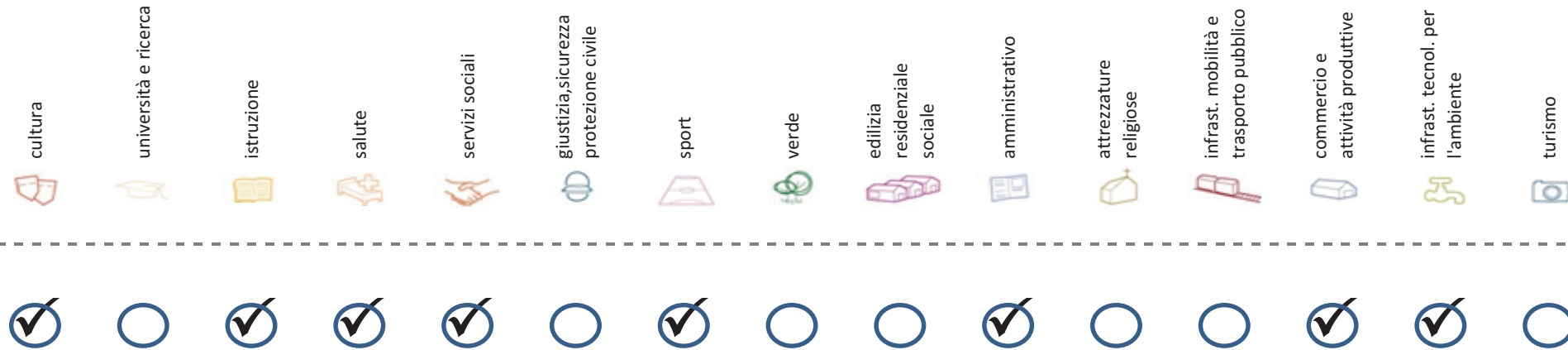
PROBLEMI potenzialità

zona 7
reclami relativi alla zona

7

Considerazioni derivanti dall'analisi dei media (carta stampata e web) e dagli incontri pubblici nel periodo che va da giugno 2007 a giugno 2008.

Soddisfazione del bisogno di servizi



Servizi di natura territoriale per cui è possibile misurare il livello di soddisfazione del bisogno in rapporto ai bacini di utenza potenziale

Esprime la quota di popolazione residente nel NIL che, essendo potenzialmente target del servizio, **rischia di non essere servita sulla base dell'offerta presente.**

Ha la funzione di ponderare il bisogno potenzialmente insoddisfatto rilevato "entro il NIL" **rispetto al complessivo bisogno del servizio espresso a livello cittadino.**

Indice sintetico che quantifica il **livello di criticità potenziale del NIL** per il servizio sulla base delle due precedenti misure. La scala va da **0 (bisogno soddisfatto)** a **5 (segnale d'attenzione)**.

Per la metodologia completa si veda il documento **"Il Piano dei Servizi del Comune di Milano – Metodologia e analisi del bisogno di servizi"**

Categoria	Tipologia di servizio	% di bisogno non soddisfatto entro il NIL	% di bisogno non soddisfatto del NIL rispetto al bisogno cittadino	Livello di criticità da 0 a 5
Cultura	Biblioteche di quartiere	47,0%	2,8%	2
	Nidi d'infanzia	21,7%	1,7%	2
Istruzione	Scuole per l'infanzia	65,5%	1,9%	4
	Scuole primarie	29,4%	3,3%	3
	Scuole sec. di I grado	38,0%	3,8%	3
	Consultori pediatrici	4,3%	0,1%	1
Salute	Strutture ambulatoriali	0,0%	0,0%	0
	Farmacie	0,6%	0,3%	1
	Medici di med. generale	0,0%	0,0%	0
	Pediatrati di libera scelta	52,7%	2,3%	3
Commercio e att. produttive	Mercati rionali coperti	2,3%	0,1%	1

Categoria	Tipologia di servizio	% di bisogno non soddisfatto entro il NIL	% di bisogno non soddisfatto del NIL rispetto al bisogno cittadino	Livello di criticità da 0 a 5
Servizi sociali	CAM	94,0%	4,6%	5
	CAG	50,9%	2,0%	1
Sport	CSRCA	0,0%	0,0%	0
	Centri sportivi Calcio	55,4%	2,4%	2
	Centri sportivi	15,0%	1,0%	1
	Palestre	28,2%	1,2%	1
	Piscine coperte	0,0%	0,0%	0
Amministrativo	Strut. sport. oratoriali	0,0%	0,0%	0
	Sedi di Milano semplice	100,0%	2,1%	4
	Uffici postali	22,8%	1,6%	1
Infrast. tecnol. per l'ambiente	Riciclerie	0,0%	0,0%	0

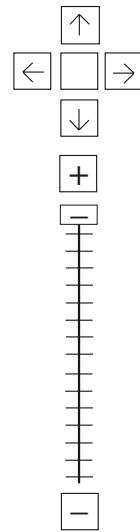
indicatori territoriali

Analisi delle superfici	Analisi mobilità	Analisi esercizi di vicinato	Caratteristiche NIL
<p>Superficie Totale (estensione areale totale, al lordo delle strade) 98,49 ha</p> <p>Aree in trasformazione da PGT % / ha</p> <p>Superficie coperta / ha 30,07% / 29,6 ha</p> <p>Superficie coperta ERP/ ha % / ha</p> <p>Aree a verde / ha % / ha</p>	<p>Mezzi pubblici Numero fermate metro (FNM, Passante) 0 Numero fermate mezzi di superficie 47 pari a 0,48 unità/ha</p> <p>Mobilità Ambiente Piste ciclabili m/ab Superficie sosta veicoli</p>	<p>Numero di esercizi di vicinato 338 pari a 3,43 unità/ha</p> <p>Numero di esercizi commerciali media struttura di vendita 10 pari a 0,10 unità/ha</p> <p>Numero di esercizi commerciali grande struttura di vendita 0 unità</p> <p>Numero di pubblici esercizi 85 pari a 0,86 unità/ha</p> <p>Superficie di vendita di esercizi di vicinato per unità di superficie territoriale 166 mq/ha pari a 0,65 mq/ab</p> <p>Superficie di vendita per esercizi di media distribuzione per unità di superficie 51 mq/ha pari a 0,20 mq/ab</p> <p>Numero imprese (2007) 141 unità</p>	<p>Presenza servizi sovra NIL Università, Ospedali, Centri ricerca</p> <p>Presenza barriere fisiche (che rendono chiuso il NIL) -</p>

trasformazioni in corso

Denominazione	St	superficie lorda di pavimento						
		totale	residenza	commercio	terziario	ricettivo	produttivo	funzioni compatibili
Conv R.7.8 Cello/Paravia PRRIP1	-	-	-	-	-	-	-	-
PRU 6 Q.re ERP San Siro	24393	22850	22500	150	-	-	-	200

stima della popolazione a fine insediamento																				
classi d'età													n° componenti							
0-2	3-5	6-10	11-13	14-16	17-18	19-24	25-34	35-44	45-54	55-64	65-74	75+	Tot	1	2	3	4	5+	Tot	
-	-	-	-	-	-	-	-	-	-	-	-	-	-	-	-	-	-	-	-	-
-	-	-	-	-	-	-	-	-	-	-	-	-	-	-	-	-	-	-	-	-

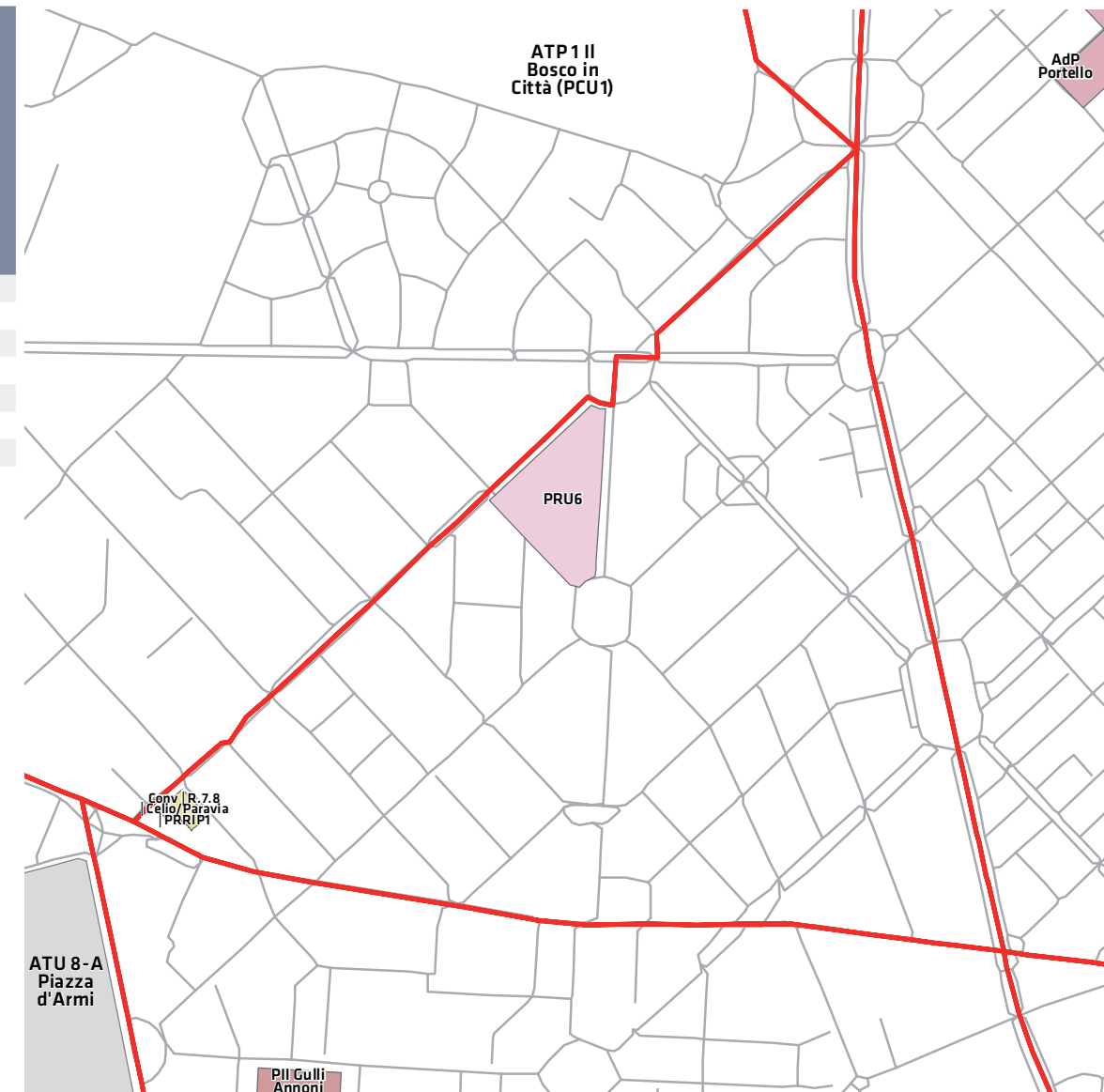


200 m
1000 ft

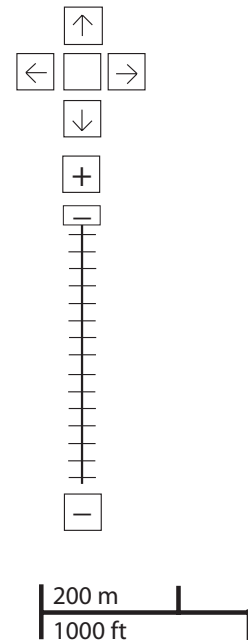
Legenda

- Rete stradale
- Perimetri NIL
- ATU
- Piano delle alienazioni
- Accordi di Programma
- Accordo Quadro
- Bando
- Convenzione
- Istanza
- Progetti viabilistici Expo
- PA
- PA Obbligatorie
- PCC in deroga
- PII e opere esterne
- PIR
- PRECU
- PRU
- Protocollo di Intesa
- VAR
- Zona C

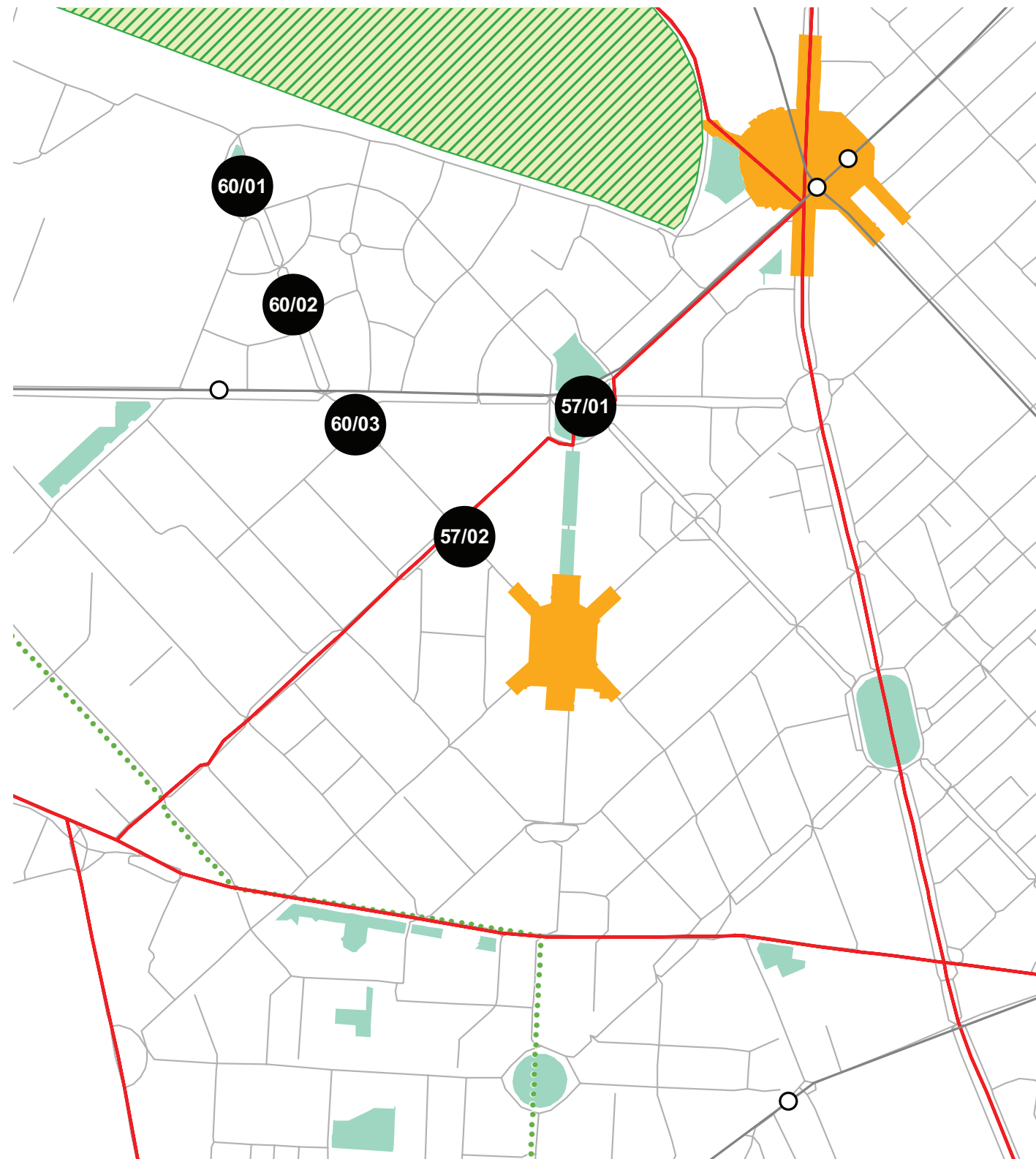
Nome	Standard totale (mq)	Cessione/asservimento aree	Cessione/asservimento parcheggi	Standard monetizzato (mq)	Standard qualitativo (tipologia)	Standard qualitativo (mq eq)	Opere aggiuntive	Urbanizzazione primaria/secondaria
PRU 6 Q.re ERP San Siro						307		



progettazione locale



- Legenda**
- Rete stradale
 - Perimetri NIL
 - ... Raggi verdi
 - Verde esistente
 - ▨ Verde programmato
 - Parchi regionali
 - ▨ Aree pedonali
 - ▨ Piani di cintura urbana
 - Ambiti di trasformazione
 - Centralità locali
 - Rete trasporto pubblico esistente
 - - - Rete trasporto pubblico programmato
 - Fermate MM esistenti
 - Fermate MM programmate

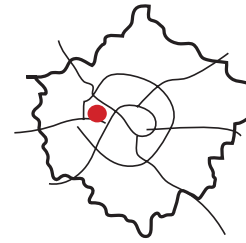


Creazione di un sistema di spazio pubblici attraverso la riqualificazione dell'asse piazza Esquilino / via Zamagna, in connessione via Palatino e piazzale dello Sport (S. Siro). Riorganizzazione di piazza Segesta a conclusione del sistema di spazi pubblici piazzale Selinunte / via Mar jonio, con interventi di pedonalità e di riqualificazione del verde.

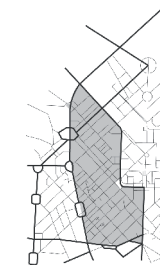
Interventi specifici

- 57/01 Piazzale Segesta
Riqualificare e ampliare le superfici pedonali con aree di sosta e superfici verdi
- 57/02 Via Zamagna
Riqualificare e ampliare le superfici pedonali con aree di sosta e superfici verdi

analisi



localizzazione NIL



mappa del NIL

Residenti: **20.755**
Variazione prevista al 2032: 20.005 (-3,6%)

Densità abitativa (ab/km2): **15.687**
Densità prevista al 2032: 15.120

Struttura per età

Bambini (0-5): **1.043 (5%)**
Variazione prevista al 2032: 1.000 (-4,1%)

Minorenni (0-17): **3.201 (15,4%)**
Variazione prevista al 2032: 2.992 (-6,5%)

Giovani (18 - 34): **3.230 (15,6%)**
Variazione prevista al 2032: 3.751 (+16,1%)

Anziani (65+): **5.193 (25%)**
Variazione prevista al 2032: 5.216 (+0,4%)

"Grandi" anziani (85+): **938 (4,5%)**
Variazione prevista al 2032: 1.099 (+17,2%)

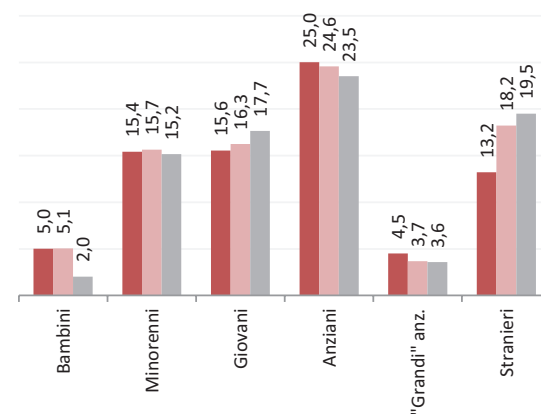
Popolazione straniera

Totale stranieri: **2.746 (13,2%)**

Minorenni tra gli stranieri: **408 (14,9%)**

Cittadinanze prevalenti (% su totale stranieri)

1° Filippina	425 (257,6%)
2° Francese	299 (181,2%)
3° Peruviana	210 (127,3%)



Dotazione di servizi

Dotazione servizi: **mq**
Per abitante: mq/ab

Dotazione minima: **mq**
Per abitante: mq/ab

Dotazione min. Milano: **mq**
Per abitante: mq/ab

Destinazione d'uso degli edifici

Residenziale: **75,6%**
A Milano: 60,2%

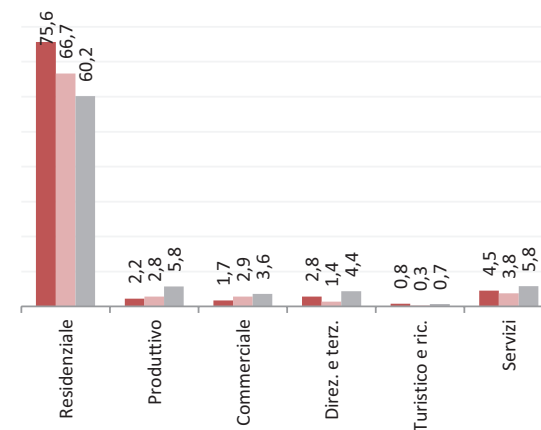
Produttivo: **2,2%**
A Milano: 5,8%

Commerciale: **1,7%**
A Milano: 3,6%

Direzionale e terziario: **2,8%**
A Milano: 4,4%

Turistico e ricettivo: **0,8%**
A Milano: 0,7%

Servizi: **4,5%**
A Milano: 5,8%



Potenzialità

Eventi organizzati al centro sociale Cantiere e l'apertura di una struttura residenziale per anziani.

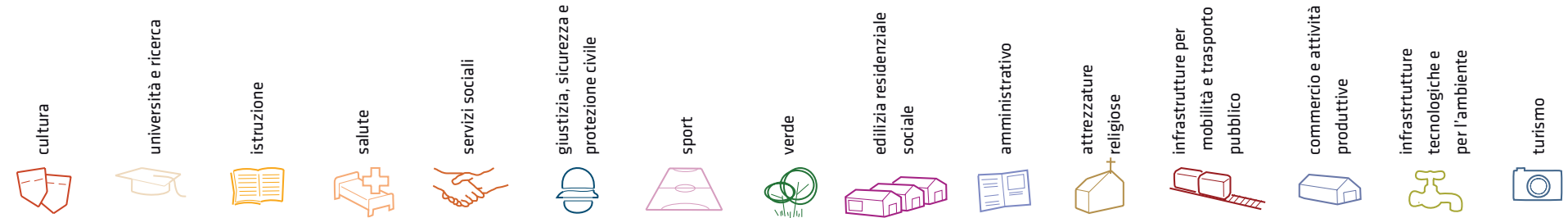
Problemi

Problema riguardante la sicurezza e le infrastrutture.

Considerazioni derivanti dall'analisi dei media (carta stampata e web) e dagli incontri pubblici nel periodo che va da giugno 2007 a giugno 2008.

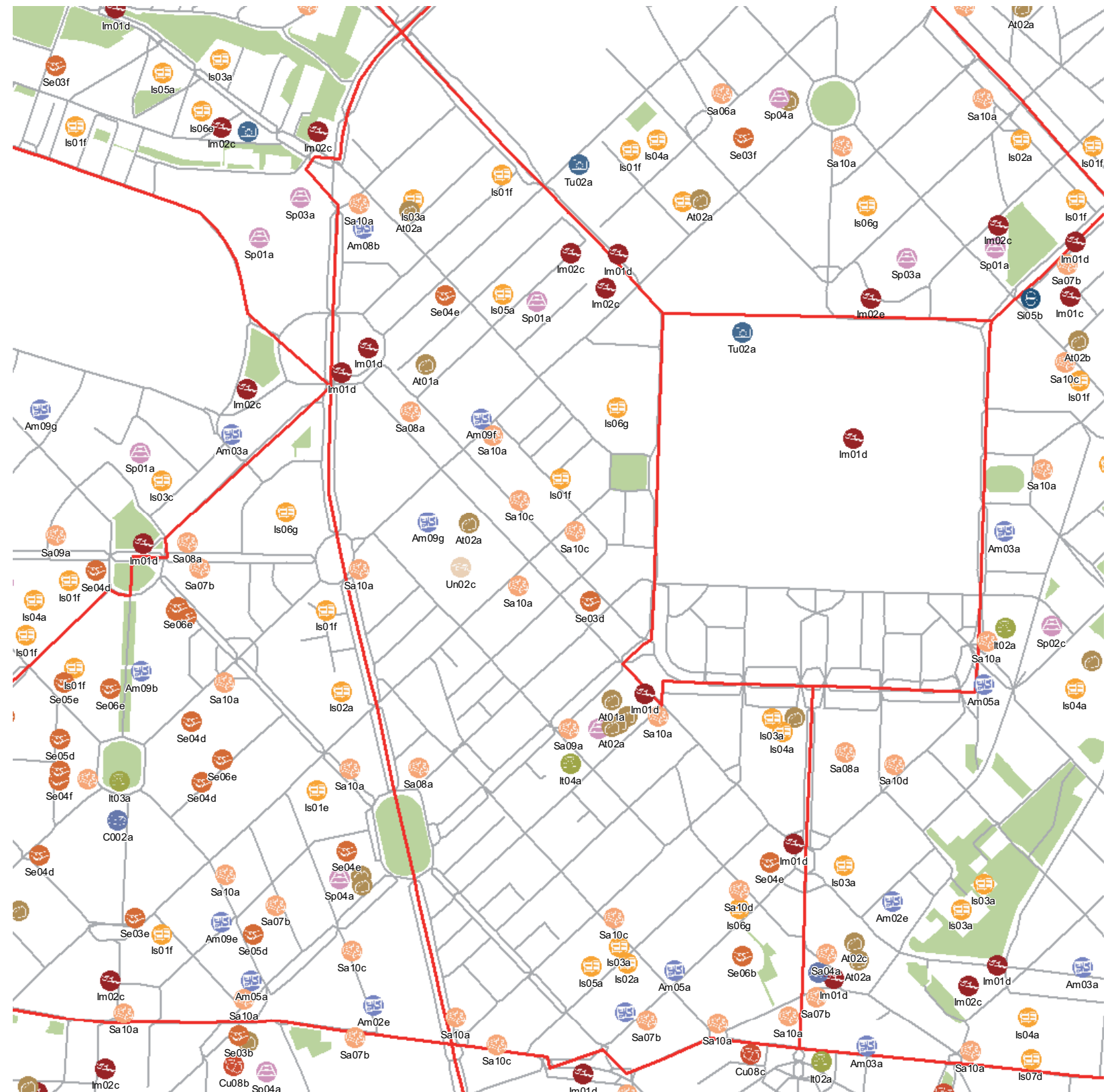
I dati sulla condizione demografica e su servizi ed edifici sono stati elaborati dal Settore Statistica e dal Settore Pianificazione Strategica. I dati sulla percezione dei cittadini derivano dall'analisi dei media (carta stampata e web) e da incontri pubblici appositamente svolti.

servizi esistenti e programmati*



Mappatura

- Am01a Borsari
- Am02a Centro cucina e mensa
- Am02b Consigli di Zona
- Am02c Magazzini e depositi
- Am02d Sedi istituzionali comunali
- Am02e Uffici comunali
- Am03a Consolato
- Am05a Poste - Agenzie di base e uffici succursali
- Am06a Sedi istituzionali provinciali
- Am06b Uffici provinciali
- Am07a Sedi istituzionali regionali
- Am07b Uffici regionali
- Am08a Prefettura
- Am08b Uffici, provveditorati e agenzie statali
- Am09a Acqua potabile uffici
- Am09b Edilizia residenziale uffici
- Am09c Energia elettrica uffici
- Am09d Gas metano uffici
- Am09e Poste e telecomunicazioni uffici
- Am09f Previdenza e assistenza uffici
- Am09g Trasporti e mobilità uffici
- At01a Istituti, opere e fondazioni religiose
- At02a Chiese e santuari cattolici
- At02b Luoghi per il culto e centri di confessioni religiose
- At02c Oratori e opere parrocchiali
- At03a Uffici ecclesiastici
- Co02a Mercati rionali
- Co03b Mercato floricolo
- Co03c Mercato ittico
- Co03d Mercato ortofrutticolo
- Cu01a Associazioni culturali
- Cu02a Centri sociali e ricreativi
- Cu02b Sedi di associazioni socio-culturali e di categoria
- Cu03a Archivi
- Cu03b Biblioteche Centrali
- Cu03c Biblioteche di quartiere
- Cu03d Specialistiche e di conservazione
- Cu03e Centri di documentazione e altre biblioteche
- Cu04a Centri congressi e sale conferenze
- Cu06b Istituti Culturali e monumenti
- Cu06d Musei
- Cu06e Sedi espositive
- Cu07a Scuola di cinema
- Cu07c Scuola di danza
- Cu07d Scuola di musica
- Cu07e Scuola di teatro
- Cu08a Auditorium
- Cu08b Polifunzionale
- Cu08c Teatro
- Ed02b Residenza in locazione a canone convenzionato
- Ed02d Residenza pubblica
- Ed02e Residenza per studenti
- Gi01a Istituti penali
- Gi01b Istituti penali minorili
- Gi02a Tribunali
- Gi02c Uffici giudiziari
- Im01a Aeroporti
- Im01b Scali e depositi ferroviari
- Im01c Stazioni ferroviarie
- Im01d Stazioni MM
- Im02a Parcheggi pertinenziali
- Im02c Parcheggi pubblici esterni alla carreggiata
- Im02d Parcheggi pubblici d'interscambio
- Im02e Parcheggi pubblici per i grandi servizi pubblici
- It01a Depositi autobus, tram e metropolitana
- It01b Depositi e autorimesse (Gestione rifiuti)
- It02a Impianti e sezioni distaccate acqua potabile
- It03a Cabine e impianti gas metano
- It03b Cogeneratori gas metano
- It04a Cabine elettriche
- It04c Stazioni e sottostazioni elettriche
- It04d Unità e poli operativi distribuzione energia elettrica
- It05a Impianti di raccolta rifiuti
- It05c Smaltimento rifiuti
- It05d Impianti smaltimento e recupero rifiuti
- It06a Depuratori
- It06b Sgrigliatori
- Is01a Centro giochi
- Is01b Centro prima infanzia
- Is01c Micronido
- Is01d Nidi d'infanzia
- Is01g Nido aziendale
- Is01h Nido famiglia
- Is02a Scuole di formazione professionale
- Is03a Scuole per l'infanzia
- Is03b Scuole per l'infanzia speciali
- Is03c Scuole per l'infanzia straniere
- Is04a Scuole primarie
- Is04b Scuole primarie speciali
- Is04c Scuole primarie straniere
- Is05a Scuole secondarie inferiori
- Is05b Scuole secondarie inferiori speciali
- Is05c Scuole secondarie inferiori straniere
- Is06a Conservatorio
- Is06b Istituto d'Arte
- Is06c Istituto Istruzione superiore
- Is06d Istituto magistrale
- Is06e Istituto professionale
- Is06f Istituto tecnico
- Is06g Liceo
- Is06h Perito
- Is07a Centri di Formazione
- Is07c Enti accreditati di formazione professionale
- Is07d Fondazione Scuole Civiche
- Is08a Tempo per le famiglie
- Sa01a Canile
- Sa02a Centri di psicologia del bambino
- Sa02c Centri ASL
- Sa02d Ufficio Relazione con il Pubblico e Direzioni ASL
- Sa02e Unità tutela dei minori
- Sa03a Cimiteri
- Sa04a Pronto soccorso e pronto intervento
- Sa05a Servizi di medicina di laboratorio
- Sa06a Struttura ospedaliera
- Sa07a Consultori Pediatrici
- Sa07b Strutture ambulatoriali
- Sa08a Strutture di ricovero e cura
- Sa09a Strutture psichiatriche
- Sa10a Farmacie
- Sa10b Medici di Medicina Generale
- Sa10c Pediatri libera scelta
- Sa10d Veterinari
- Se02a Centri aggregativi multifunzionali
- Se02b Centri aggregazione giovanili
- Se02c Centri socio ricreativi culturali per anziani
- Se03b Servizi Comunali di accesso per adulti
- Se03c Servizi Comunali specialistici per adulti
- Se03d Servizi di Assistenza Domiciliare per adulti
- Se03e Servizi Residenziali per adulti
- Se03f Servizi Territoriali per adulti
- Se04b Servizi Comunali di accesso per anziani
- Se04c Servizi Comunali specialistici per anziani
- Se04d Servizi di Assistenza Domiciliare per anziani
- Se04e Servizi Residenziali per anziani
- Se04f Servizi Territoriali per anziani
- Se05a Servizi Comunali di accesso per disabili
- Se05b Servizi Comunali specialistici per disabili
- Se05c Servizi di Assistenza Domiciliare per disabili
- Se05d Servizi Residenziali per disabili
- Se05e Servizi Territoriali per disabili
- Se06b Servizi Comunali di accesso per minori
- Se06c Servizi Comunali specialistici per minori
- Se06d Servizi di Assistenza Domiciliare per minori
- Se06e Servizi Residenziali per minori
- Se06f Servizi Territoriali per minori
- Si01a Carabinieri - Caserme e stazioni
- Si01b Carabinieri - Centro detentivo per la permanenza temporanea e assis
- Si01c Carabinieri - Comandi e uffici
- Si02a Forze Armate - Caserme e impianti
- Si02b Forze Armate - Comandi
- Si02c Forze Armate - Scuola militare
- Si03a Guardia di Finanza - Comandi interregionali e regionali
- Si03b Guardia di Finanza - Gruppi e Compagnie
- Si03c Guardia di Finanza - Nuclei regionali e provinciali polizia tributaria
- Si03d Guardia di Finanza - Nuclei speciali
- Si04a Polizia di Stato - Caserme e commissariati
- Si04b Polizia di Stato - Comandi e Posti di P.S.
- Si04c Polizia di Stato - Scuola P.S.
- Si04d Polizia Ferroviaria
- Si04e Polizia frontiera
- Si04f Polizia stradale
- Si04g Questura
- Si05a Polizia Locale - Autoparco e depositi giudiziari
- Si05b Polizia Locale - Comandi e presidi
- Si05c Polizia Locale - Nuclei
- Si05d Polizia Locale - Scuola polizia municipale
- Si05e Polizia Locale - Sezioni
- Si07a Protezione Civile - Aree di esercitazione
- Si07b Protezione Civile - Sedi
- Si08a Vigili del Fuoco - Caserma e uffici
- Sp01a Centri polivalenti
- Sp02b Centri balneari
- Sp02c Centri sportivi
- Sp03a Piscine
- Sp03c Grande impianto
- Sp04a Stadio pubblico o regolato da atto d'asservimento
- Tu01a Strutture sportive oratoriali
- Tu01b Campi
- Tu01c Ostelli
- Tu02a Fiera e spazi espositivi
- Un01a Centri ricerca/laboratori di ricerca
- Un02a Accademie e Istituti superiori di studi
- Un02b Incubatori d'impresa
- Un02c Sedi e poli universitari
- Un02d Servizi per studenti
- Ve01a Giardino di quartiere
- Ve01b Giardino pubblico
- Ve01c Parco estensivo
- Ve01d Parco storico
- Ve01e Parco urbano



*Servizi programmati dal Piano Triennale delle Opere Pubbliche (PTOOPP)



Offerta complessiva servizi

1 Cu03d	1 Un02c	4 Is01f	1 Sa02a	1 Se03d	1 Sp01a	14.789 mq Ve01a	2 Ed02e	2 Am05a	5 At01a	4 Im01d	1 It04a
1 Cu06d		1 Is02a	1 Sa07a	1 Se03f	2 Sp04a			1 Am08b	5 At02a	2 Im02c	
1 Cu08c		4 Is03a	2 Sa07b	1 Se04c				1 Am09f		1 Im02a (sotterraneo)	
		2 Is04a	2 Sa08a	3 Se04e				1 Am09g			
		3 Is05a	1 Sa09a	1 Se06b							
		1 Is06e	9 Sa10a	2 Se06d							
		3 Is06g	4 Sa10c	2 Se06e							
			1 Sa10d								

TOT. (mq)







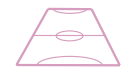




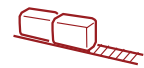



- 21.633 33.584 2.800 12.066 - 12.985 14.789 - 20.435 7.998 9.648 - 427 -

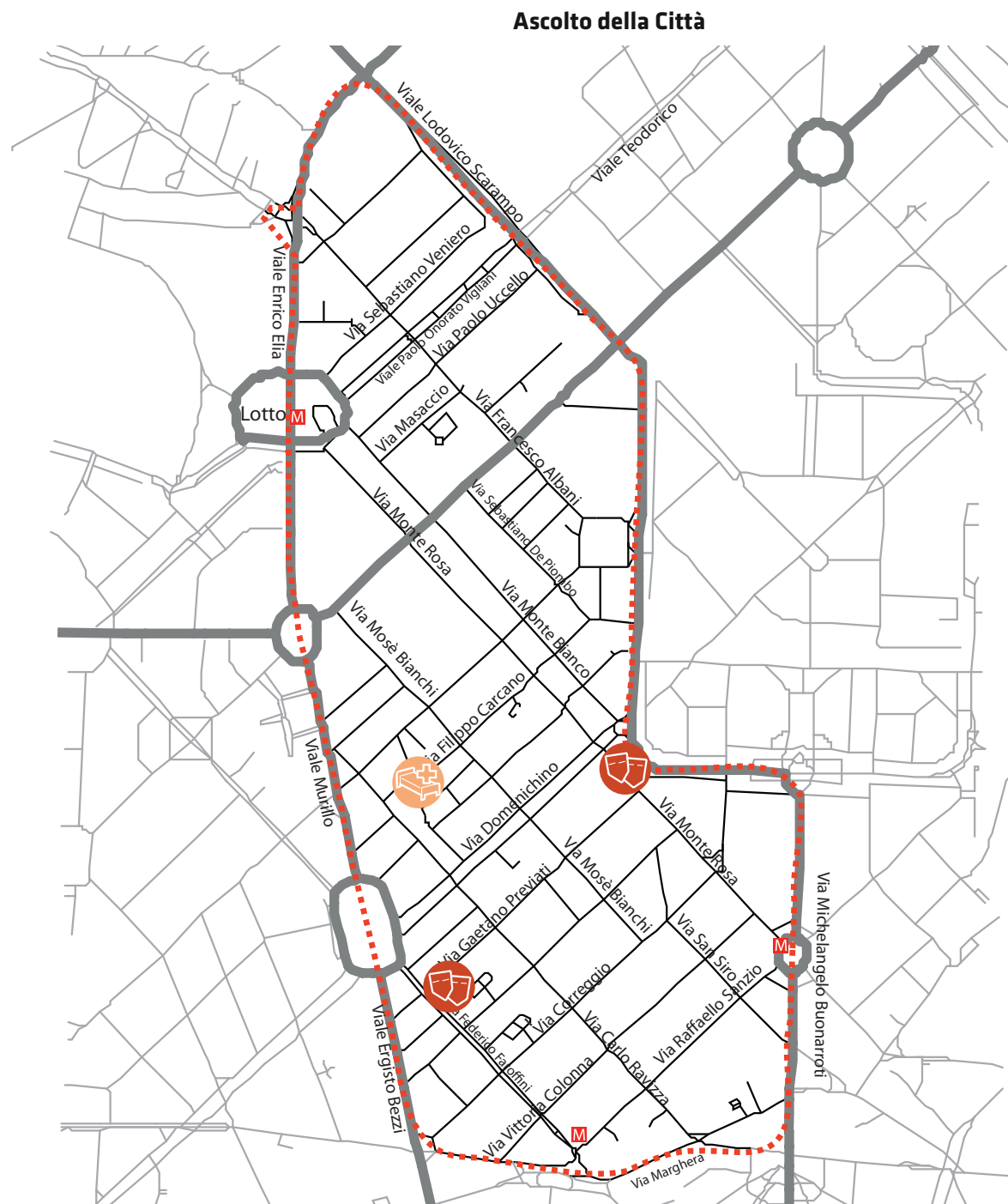
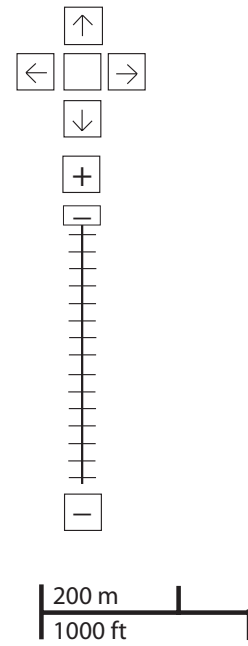
di cui

SERVIZI INDISPENSABILI (mq)

- 21.633 33.584 2.800 12.066 - 12.985 14.789 - 4.660 - 9.648 - 427 -

potenzialità

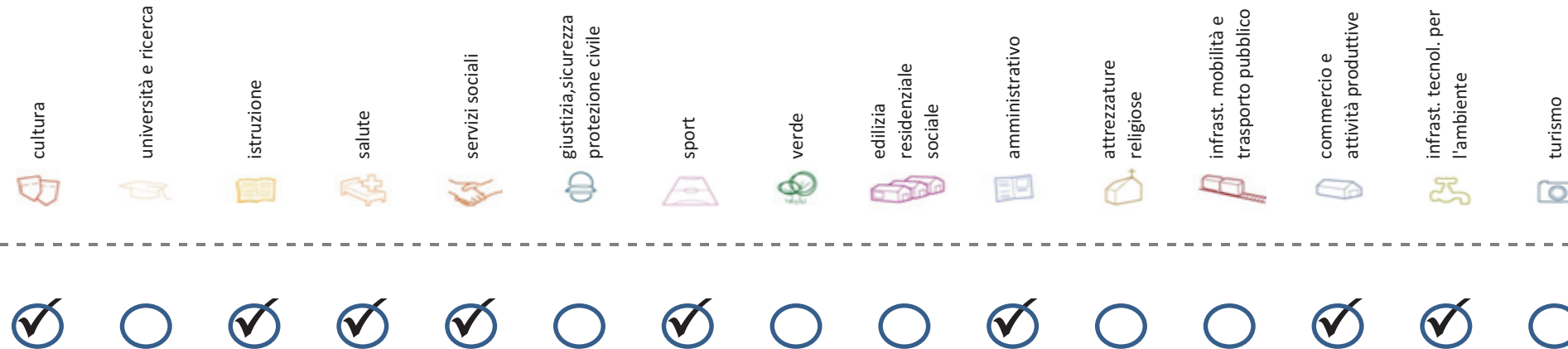
- cultura

- università e ricerca

- istruzione

- salute

- servizi sociali

- giustizia, sicurezza e protezione civile

- sport

- verde

- edilizia residenziale sociale

- amministrativo

- attrezzature religiose

- infrastrutture per mobilità e trasporto pubblico

- commercio e attività produttive

- infrastrutture tecnologiche e per l'ambiente

- turismo




problemi **POTENZIALITA'**

Considerazioni derivanti dall'analisi dei media (carta stampata e web) e dagli incontri pubblici nel periodo che va da giugno 2007 a giugno 2008.

Soddisfazione del bisogno di servizi



Servizi di natura territoriale per cui è possibile misurare il livello di soddisfazione del bisogno in rapporto ai bacini di utenza potenziale

Esprime la quota di popolazione residente nel NIL che, essendo potenzialmente target del servizio, rischia di non essere servita sulla base dell'offerta presente.

Ha la funzione di ponderare il bisogno potenzialmente insoddisfatto rilevato "entro il NIL" rispetto al complessivo bisogno del servizio espresso a livello cittadino.

Indice sintetico che quantifica il **livello di criticità potenziale del NIL** per il servizio sulla base delle due precedenti misure. La scala va da 0 (bisogno soddisfatto) a 5 (segnale d'attenzione).

Per la metodologia completa si veda il documento "Il Piano dei Servizi del Comune di Milano – Metodologia e analisi del bisogno di servizi"

Categoria	Tipologia di servizio	% di bisogno non soddisfatto entro il NIL	% di bisogno non soddisfatto del NIL rispetto al bisogno cittadino	Livello di criticità da 0 a 5
Cultura	Biblioteche di quartiere	26,5%	1,3%	1
	Nidi d'infanzia	25,7%	1,6%	3
Istruzione	Scuole per l'infanzia	67,8%	1,7%	3
	Scuole primarie	20,1%	1,9%	1
	Scuole sec. di I grado	0,0%	0,0%	0
Salute	Consultori pediatrici	34,2%	0,8%	1
	Strutture ambulatoriali	3,3%	0,2%	1
	Farmacie	1,7%	0,8%	1
Commercio e att. produttive	Medici di med. generale	0,0%	0,0%	0
	Pediatrati di libera scelta	43,0%	1,5%	1
	Mercati rionali coperti	33,1%	0,9%	1

Categoria	Tipologia di servizio	% di bisogno non soddisfatto entro il NIL	% di bisogno non soddisfatto del NIL rispetto al bisogno cittadino	Livello di criticità da 0 a 5
Servizi sociali	CAM	100,0%	4,0%	4
	CAG	100,0%	3,3%	4
Sport	CSRCA	24,0%	1,0%	1
	Centri sportivi Calcio	37,5%	1,3%	1
	Centri sportivi	23,2%	1,2%	1
	Palestre	33,0%	1,1%	1
Amministrativo	Piscine coperte	13,5%	2,0%	1
	Strut. sport. oratoriali	10,2%	1,3%	1
	Sedi di Milano semplice	100,0%	1,7%	3
Infrast. tecnol. per l'ambiente	Uffici postali	49,0%	2,8%	2
	Riciclerie	8,2%	0,4%	1

indicatori territoriali

Analisi delle superfici

Superficie Totale
(estensione areale totale, al lordo delle strade)
132,3 ha

Aree in trasformazione da PGT
-

Superficie coperta / ha
31,5 % / 41,7 ha

Superficie coperta ERP/ ha
-

Aree a verde / ha
-

Analisi mobilità

Mezzi pubblici
Numero fermate metro (FNM,
Passante)
2
Numero fermate mezzi di superficie
49 pari a 0,4 unità/ha

Mobilità Ambiente
Piste ciclabili
-
Superficie sosta veicoli
-

Analisi esercizi di vicinato

Numero di esercizi di vicinato
363 pari a 2,7 unità/ha

Numero di esercizi commerciali media
struttura di vendita
12 pari a 0,1 unità/ha

Numero di esercizi commerciali grande
struttura di vendita
1,0 unità

Numero di pubblici esercizi
150 pari a 1,1 unità/ha

Superficie di vendita di esercizi
di vicinato per unità di superficie
territoriale
130 mq/ha pari a 0,8 mq/ab

Superficie di vendita per esercizi
di media distribuzione per unità di
superficie
58 mq/ha pari a 0,4 mq/ab

Numero imprese (2007)
159 unità

Caratteristiche NIL

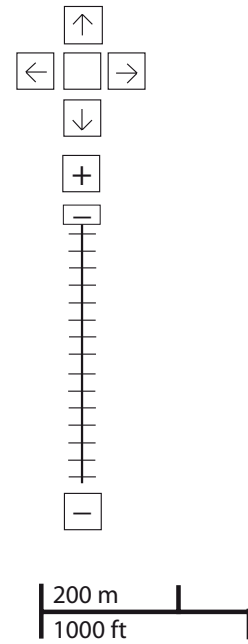
Presenza servizi sovra
NIL
Università, Ospedali,
Centri ricerca

Presenza barriere fisiche
(che rendono chiuso il NIL)
-

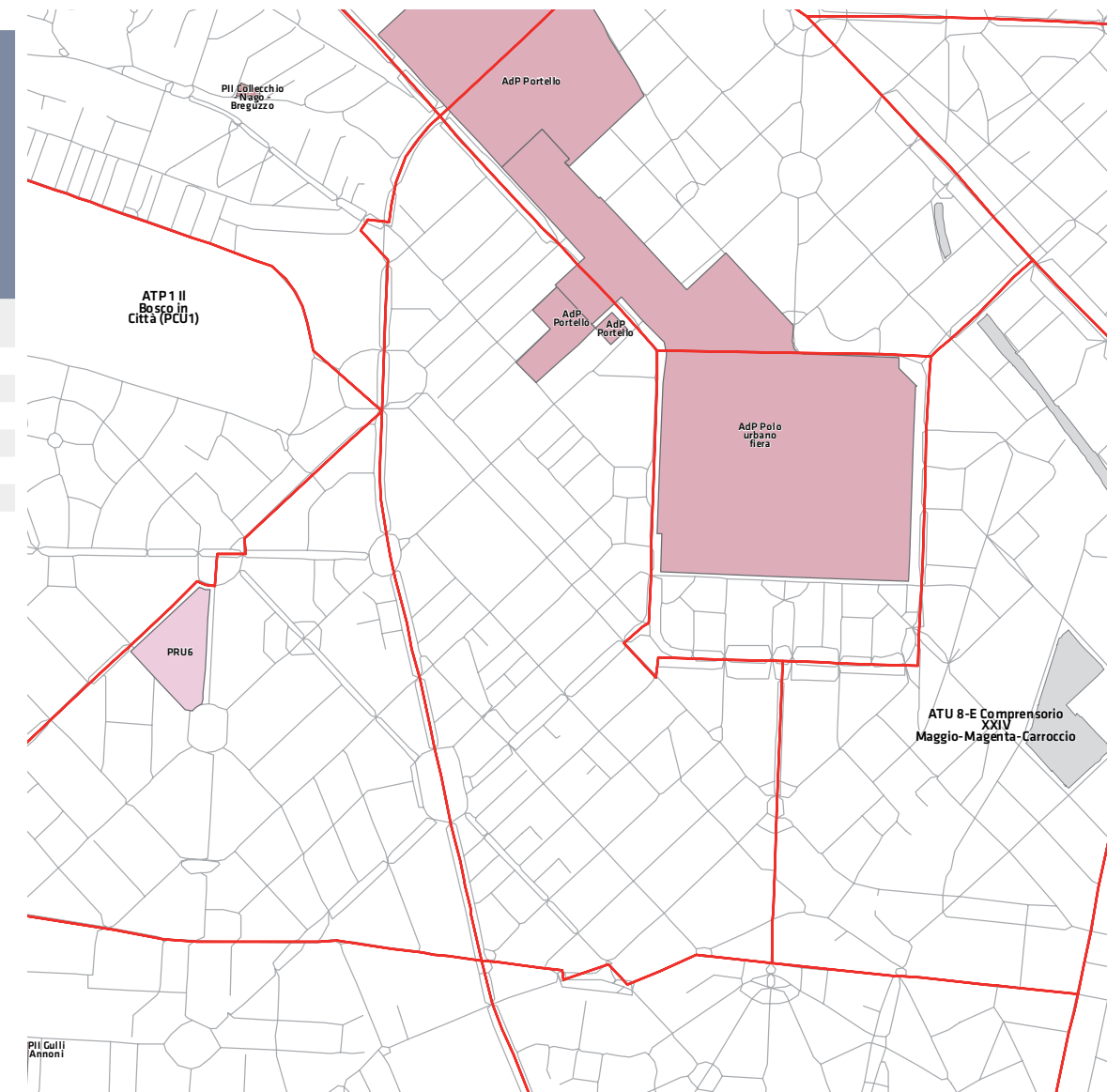
trasformazioni in corso

Denominazione	St	superficie lorda di pavimento						funzioni compatibili
		totale	residenza	commercio	terziario	ricettivo	produttivo	
Accordo di Programma Portello	266183	151725	75863	19600	48199	-	5100	2963

stima della popolazione a fine insediamento														n° componenti						
classi d'età														n° componenti						
0-2	3-5	6-10	11-13	14-16	17-18	19-24	25-34	35-44	45-54	55-64	65-74	75+	Tot	1	2	3	4	5+	Tot	
103	90	125	66	53	31	98	355	450	247	164	103	51	1973	189	202	192	154	37	775	

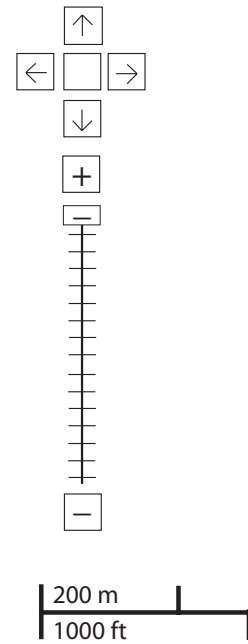


Nome	Standard totale (mq)	Cessione/asservimento aree	Cessione/asservimento parcheggi	Standard monetizzato (mq)	Standard qualitativo (tipologia)	Standard qualitativo (mq eq.)	Opere aggiuntive	Urbanizzazione primaria/secondaria
Accordo di Programma Portello	200845	42139						

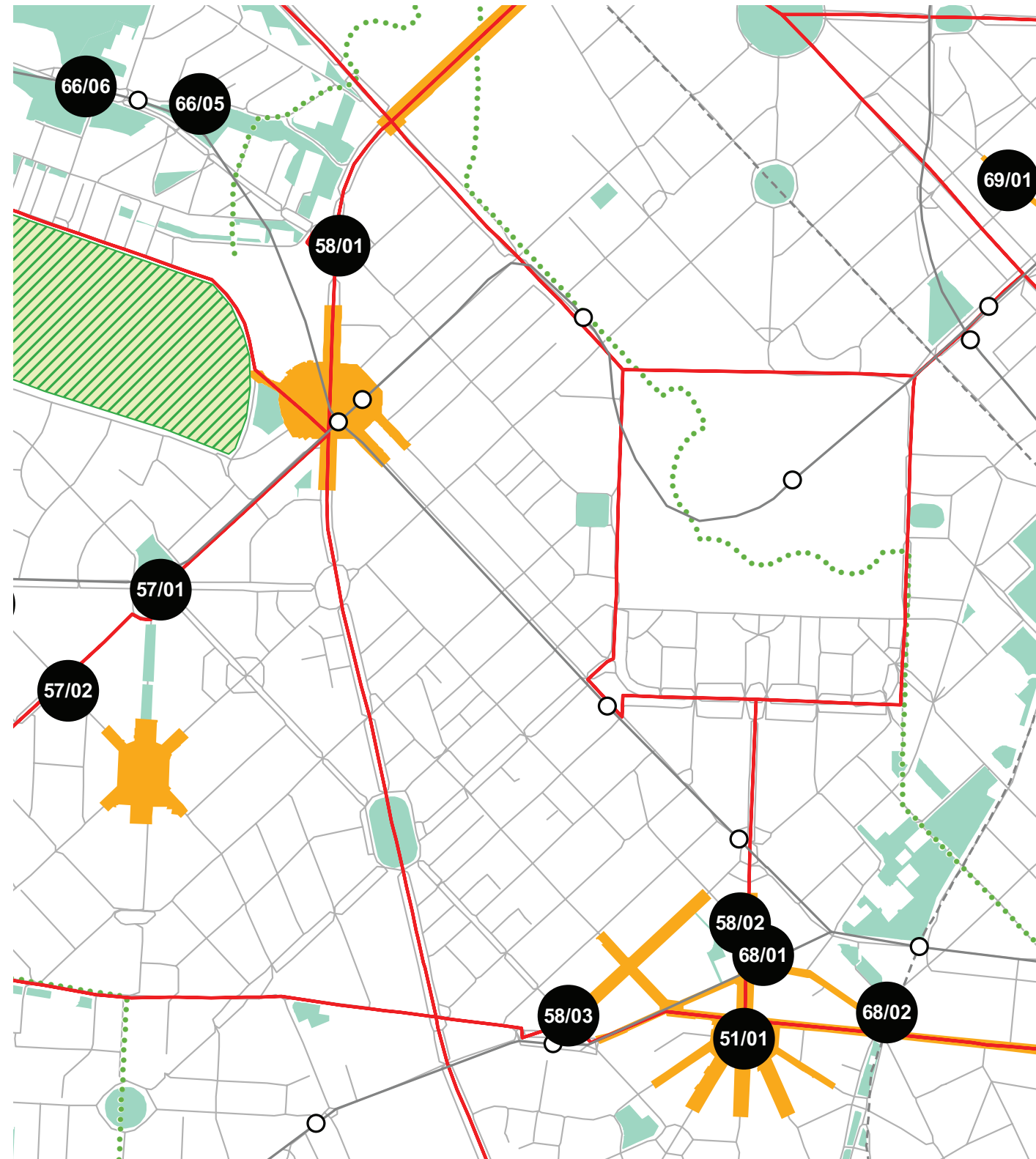


- Legenda**
- Rete stradale
 - ▭ Perimetri NIL
 - ▭ ATU
 - ▭ Piano delle alienazioni
 - ▭ Accordi di Programma
 - ▭ Accordo Quadro
 - ▭ Bando
 - ▭ Convenzione
 - ▭ Istanza
 - ▭ Progetti viabilistici Expo
 - ▭ PA
 - ▭ PA Obbligatorie
 - ▭ PCC in deroga
 - ▭ PII e opere esterne
 - ▭ PIR
 - ▭ PRECU
 - ▭ PRU
 - ▭ Protocollo di Intesa
 - ▭ VAR
 - ▭ Zona C

progettazione locale



- Legenda**
- Rete stradale
 - Perimetri NIL
 - ... Raggi verdi
 - Verde esistente
 - Verde programmato
 - Parchi regionali
 - Aree pedonali
 - Piani di cintura urbana
 - Ambiti di trasformazione
 - Centralità locali
 - Rete trasporto pubblico esistente
 - - - Rete trasporto pubblico programmato
 - Fermate MM esistenti
 - Fermate MM programmate

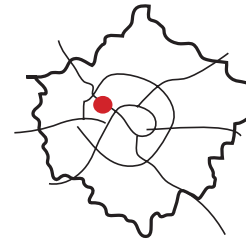


Riqualificazione di Piazza de Angeli e dell'asse Marghera/ Parmigianino aumentando le superfici pedonali e razionalizzando i posteggi.

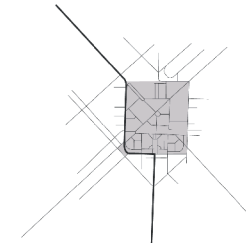
Interventi specifici

- 58/01 Piazza Stuparich
Riqualificare e ampliare le superfici pedonali con aree di sosta e superfici verdi
- 58/02 Via Buonarroti
Riqualificare e ampliare le superfici pedonali per incentivare il commercio al dettaglio
- 58/03 Piazza De Angeli
Riqualificare e ampliare le superfici pedonali per incentivare il commercio al dettaglio

analisi



localizzazione NIL



mappa del NIL

Residenti: 1.415

Variazione prevista al 2032: -

Densità abitativa (ab/km2): 2.757

Densità prevista al 2032: -

Struttura per età

Bambini (0-5): 81 (5,7%)

Variazione prevista al 2032: -

Minorenni (0-17): 272 (19,2%)

Variazione prevista al 2032: -

Giovani (18 - 34): 204 (14,4%)

Variazione prevista al 2032: -

Anziani (65+): 326 (23%)

Variazione prevista al 2032: -

"Grandi" anziani (85+): 50 (3,5%)

Variazione prevista al 2032: -

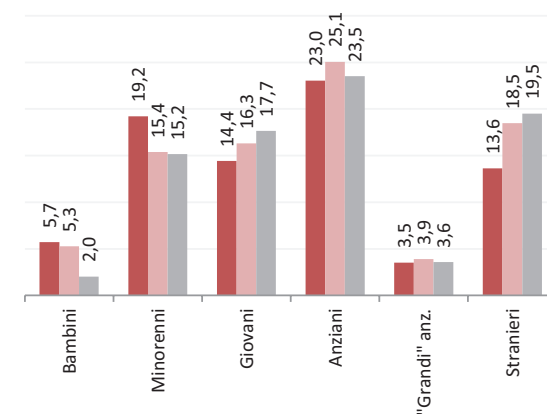
Popolazione straniera

Totale stranieri: 193 (13,6%)

Minorenni tra gli stranieri: 33 (17,1%)

Cittadinanze prevalenti (% su totale stranieri)

1° Francese	31 (1,1%)
2° Filippina	25 (0,9%)
3° Peruviana	10 (0,4%)



Dotazione di servizi

Dotazione servizi: mq
Per abitante: mq/ab

Dotazione minima: mq
Per abitante: mq/ab

Dotazione min. Milano: mq
Per abitante: mq/ab

Destinazione d'uso degli edifici

Residenziale: 89,1%
A Milano: 60,2%

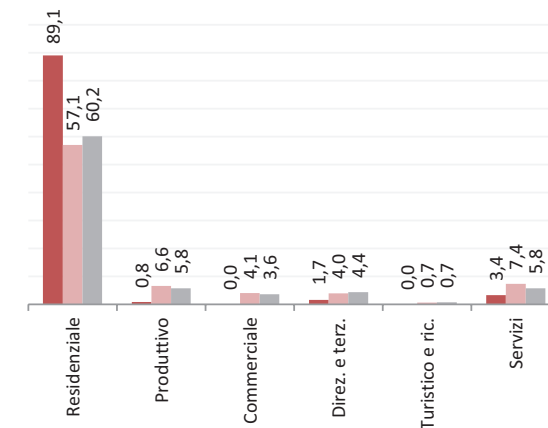
Produttivo: 0,8%
A Milano: 5,8%

Commerciale: 0,0%
A Milano: 3,6%

Direzionale e terziario: 1,7%
A Milano: 4,4%

Turistico e ricettivo: 0,0%
A Milano: 0,7%

Servizi: 3,4%
A Milano: 5,8%



Potenzialità
Progetto City-life.

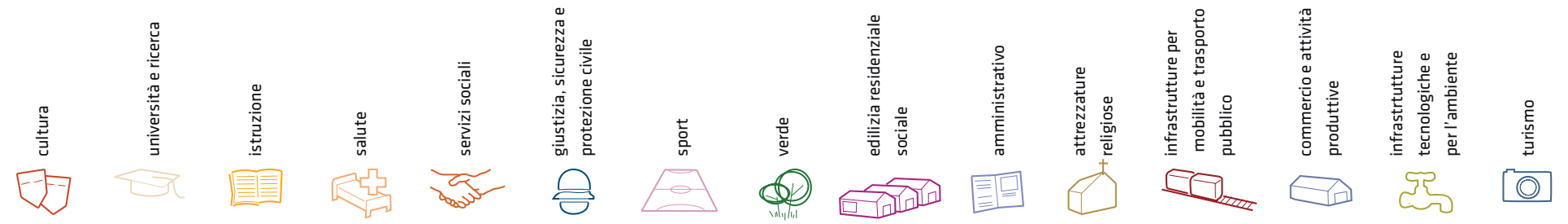
Problemi

Conflitti legati al nuovo progetto di City-Life, in merito alla quota di verde prevista ritenuta troppo bassa.

Considerazioni derivanti dall'analisi dei media (carta stampata e web) e dagli incontri pubblici nel periodo che va da giugno 2007 a giugno 2008.

I dati sulla condizione demografica e su servizi ed edifici sono stati elaborati dal Settore Statistica e dal Settore Pianificazione Strategica. I dati sulla percezione dei cittadini derivano dall'analisi dei media (carta stampata e web) e da incontri pubblici appositamente svolti.

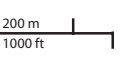
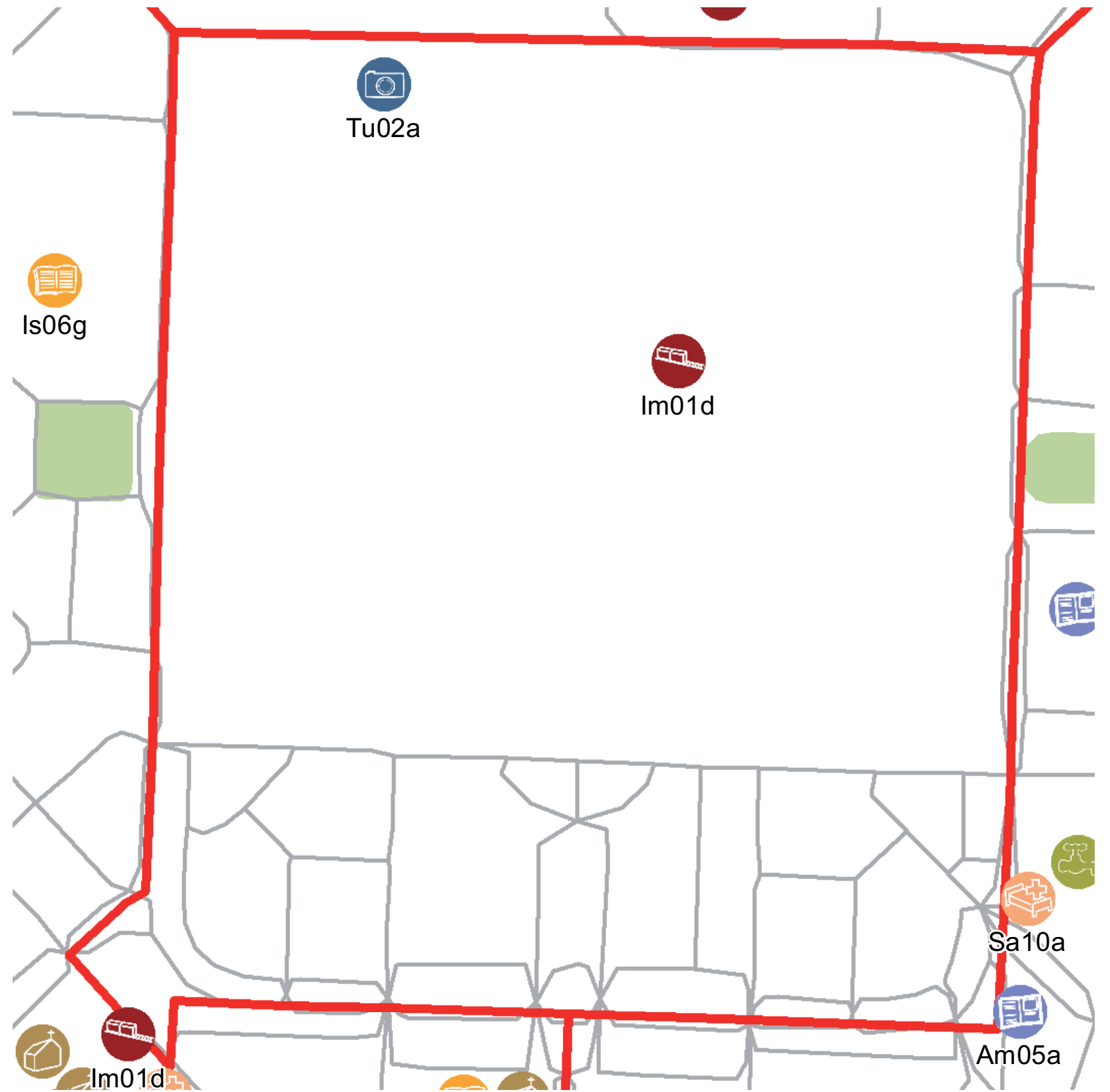
servizi esistenti e programmati*



Mappatura
















- Am01a Borsari
- Am02a Centro cucina e mensa
- Am02b Consigli di Zona
- Am02c Magazzini e depositi
- Am02d Sedi istituzionali comunali
- Am02e Uffici comunali
- Am03a Consolato
- Am05a Poste - Agenzie di base e uffici succursali
- Am06a Sedi istituzionali provinciali
- Am06b Uffici provinciali
- Am07a Sedi istituzionali regionali
- Am07b Uffici regionali
- Am08a Prefettura
- Am08b Uffici, provveditorati e agenzie statali
- Am09a Acqua potabile uffici
- Am09b Edilizia residenziale uffici
- Am09c Energia elettrica uffici
- Am09d Gas metano uffici
- Am09e Poste e telecomunicazioni uffici
- Am09f Previdenza e assistenza uffici
- Am09g Trasporti e mobilità uffici
- At01a Istituti, opere e fondazioni religiose
- At02a Chiese e santuari cattolici
- At02b Luoghi per il culto e centri di confessioni religiose
- At02c Oratori e opere parrocchiali
- At03a Uffici ecclesiastici
- Co02a Mercati rionali
- Co03b Mercato floricolo
- Co03c Mercato ittico
- Co03d Mercato ortofrutticolo
- Cu01a Associazioni culturali
- Cu02a Centri sociali e ricreativi
- Cu02b Sedi di associazioni socio-culturali e di categoria
- Cu03a Archivi
- Cu03b Biblioteche Centrali
- Cu03c Biblioteche di quartiere
- Cu03d Specialistiche e di conservazione
- Cu03e Centri di documentazione e altre biblioteche
- Cu04a Centri congressi e sale conferenze
- Cu06b Istituti Culturali e monumenti
- Cu06d Musei
- Cu06e Sedi espositive
- Cu07b Scuola di cinema
- Cu07c Scuola di danza
- Cu07d Scuola di musica
- Cu07e Scuola di teatro
- Cu08a Auditorium
- Cu08b Polifunzionale
- Cu08c Teatro
- Ed02b Residenza in locazione a canone convenzionato
- Ed02d Residenza pubblica
- Ed02e Residenza per studenti
- Gi01a Istituti penali
- Gi01b Istituti penali minorili
- Gi02a Tribunali
- Gi02c Uffici giudiziari
- Im01a Aeroporti
- Im01b Scali e depositi ferroviari
- Im01c Stazioni ferroviarie
- Im01d Stazioni MM
- Im02a Parcheggi pertinenziali
- Im02c Parcheggi pubblici esterni alla carreggiata
- Im02d Parcheggi pubblici d'interscambio
- Im02e Parcheggi pubblici per i grandi servizi pubblici
- It01a Depositi autobus, tram e metropolitana
- It01b Depositi e autorimesse (Gestione rifiuti)
- It02a Impianti e sezioni distaccate acqua potabile
- It03a Cabine e impianti gas metano
- It03b Cogeneratori gas metano
- It04a Cabine elettriche
- It04c Stazioni e sottostazioni elettriche
- It04d Unità e poli operativi distribuzione energia elettrica
- It05a Impianti di raccolta rifiuti
- It05c Smaltimento rifiuti
- It05d Impianti smaltimento e recupero rifiuti
- It06a Depuratori
- It06b Sgrigliatori
- Is01a Centro giochi
- Is01b Centro prima infanzia
- Is01c Micronido
- Is01d Nidi d'infanzia
- Is01g Nido aziendale
- Is01h Nido famiglia
- Is02a Scuole di formazione professionale
- Is03a Scuole per l'infanzia
- Is03b Scuole per l'infanzia speciali
- Is03c Scuole per l'infanzia straniere
- Is04a Scuole primarie
- Is04b Scuole primarie speciali
- Is04c Scuole primarie straniere
- Is05a Scuole secondarie inferiori
- Is05b Scuole secondarie inferiori speciali
- Is05c Scuole secondarie inferiori straniere
- Is06a Conservatorio
- Is06b Istituto d'Arte
- Is06c Istituto istruzione superiore
- Is06d Istituto magistrale
- Is06e Istituto professionale
- Is06f Istituto tecnico

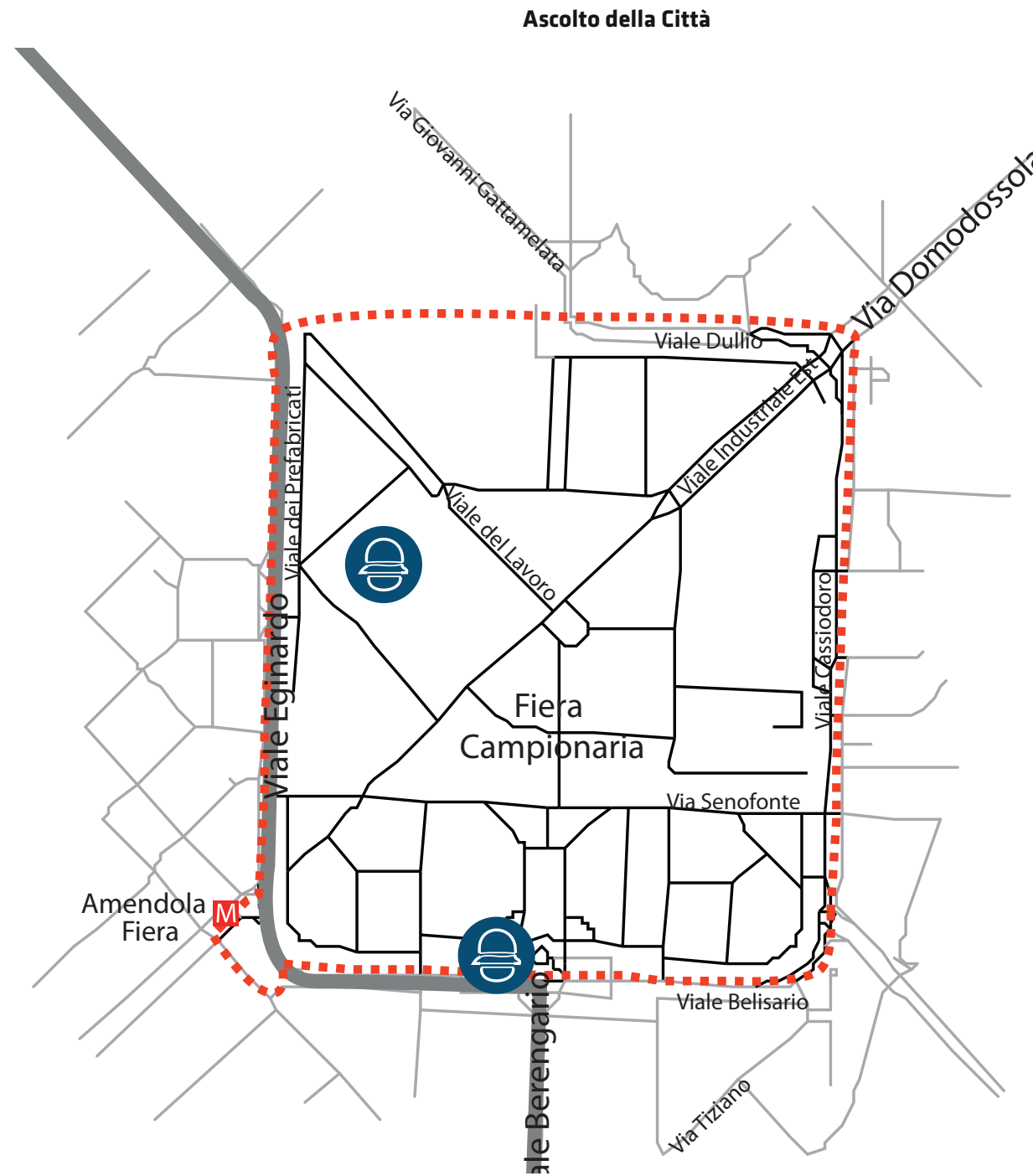
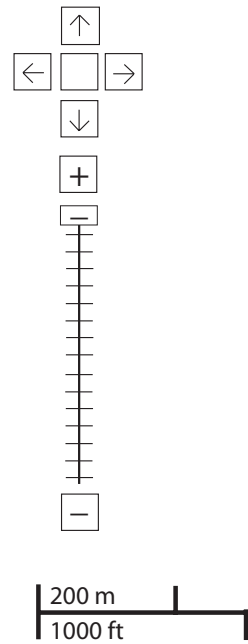
- Is06g Liceo
- Is06h Perito
- Is07a Centri di Formazione
- Is07c Enti accreditati di formazione professionale
- Is07d Fondazione Scuole Civiche
- Is08a Tempo per le famiglie
- Sa01a Canile
- Sa02a Centri di psicologia del bambino
- Sa02c Centri ASL
- Sa02d Ufficio Relazione con il Pubblico e Direzioni ASL
- Sa02e Unità tutela dei minori
- Sa03a Cimiteri
- Sa04a Pronto soccorso e pronto intervento
- Sa05a Servizi di medicina di laboratorio
- Sa06a Struttura ospedaliera
- Sa07a Consultori Pediatrici
- Sa07b Strutture ambulatoriali
- Sa08a Strutture di ricovero e cura
- Sa09a Strutture psichiatriche
- Sa10a Farmacie
- Sa10b Medici di Medicina Generale
- Sa10c Pediatri libera scelta
- Sa10d Veterinari
- Se02a Centri aggregativi multifunzionali
- Se02b Centri aggregazione giovanili
- Se02c Centri socio ricreativi culturali per anziani
- Se03b Servizi Comunali di accesso per adulti
- Se03c Servizi Comunali specialistici per adulti
- Se03d Servizi di Assistenza Domiciliare per adulti
- Se03e Servizi Residenziali per adulti
- Se03f Servizi Territoriali per adulti
- Se04b Servizi Comunali di accesso per anziani
- Se04c Servizi Comunali specialistici per anziani
- Se04d Servizi di Assistenza Domiciliare per anziani
- Se04e Servizi Residenziali per anziani
- Se04f Servizi Territoriali per anziani
- Se05a Servizi Comunali di accesso per disabili
- Se05b Servizi Comunali specialistici per disabili
- Se05c Servizi di Assistenza Domiciliare per disabili
- Se05d Servizi Residenziali per disabili
- Se05e Servizi Territoriali per disabili
- Se06b Servizi Comunali di accesso per minori
- Se06c Servizi Comunali specialistici per minori
- Se06d Servizi di Assistenza Domiciliare per minori
- Se06e Servizi Residenziali per minori
- Se06f Servizi Territoriali per minori
- SI01a Carabinieri - Caserme e stazioni
- SI01b Carabinieri - Centro detentivo per la permanenza temporanea e assis
- SI01c Carabinieri - Comandi e uffici
- SI02a Forze Armate - Caserme e impianti
- SI02b Forze Armate - Comandi
- SI02c Forze Armate - Scuola militare
- SI03a Guardia di Finanza - Comandi interregionali e regionali
- SI03b Guardia di Finanza - Gruppi e Compagnie
- SI03c Guardia di Finanza - Nuclei regionali e provinciali polizia tributaria
- SI03d Guardia di Finanza - Nuclei speciali
- SI04a Polizia di Stato - Caserme e commissariati
- SI04b Polizia di Stato - Comandi e Posti di P.S.
- SI04c Polizia di Stato - Scuola P.S.
- SI04d Polizia Ferroviaria
- SI04e Polizia frontiera
- SI04f Polizia stradale
- SI04g Questura
- SI05a Polizia Locale - Autoparco e depositi giudiziari
- SI05b Polizia Locale - Comandi e presidi
- SI05c Polizia Locale - Nuclei
- SI05d Polizia Locale - Scuola polizia municipale
- SI05e Polizia Locale - Sezioni
- SI07a Protezione Civile - Aree di esercitazione
- SI07b Protezione Civile - Sedi
- SI08a Vigili del Fuoco - Caserma e uffici
- Sp01a Centri polivalenti
- Sp02b Centri balneari
- Sp02c Centri sportivi
- Sp02e Piscine
- Sp03a Grande impianto
- Sp03c Stadio pubblico o regolato da atto d'asservimento
- Sp04a Strutture sportive oratoriali
- Tu01a Campeggi
- Tu01b Ostelli
- Tu02a Fiera e spazi espositivi
- Un01a Centri ricerca/laboratori di ricerca
- Un02a Accademie e Istituti superiori di studi
- Un02b Incubatori d'impresa
- Un02c Sedi e poli universitari
- Un02d Servizi per studenti
- Ve01a Giardino di quartiere
- Ve01b Giardino pubblico
- Ve01c Parco estensivo
- Ve01d Parco storico
- Ve01e Parco urbano



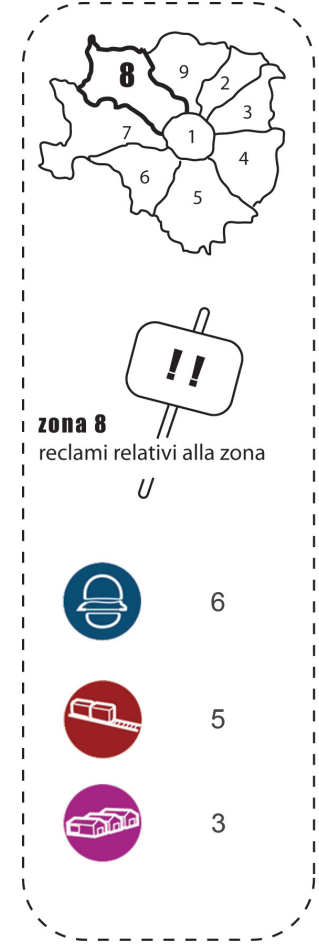
*Servizi programmati dal Piano Triennale delle Opere Pubbliche (PTOOPP)

problemi

- cultura

- università e ricerca

- istruzione

- salute

- servizi sociali

- giustizia, sicurezza e protezione civile

- sport

- verde

- edilizia residenziale sociale

- amministrativo

- attrezzature religiose

- infrastrutture per mobilità e trasporto pubblico

- commercio e attività produttive

- infrastrutture tecnologiche e per l'ambiente

- turismo



















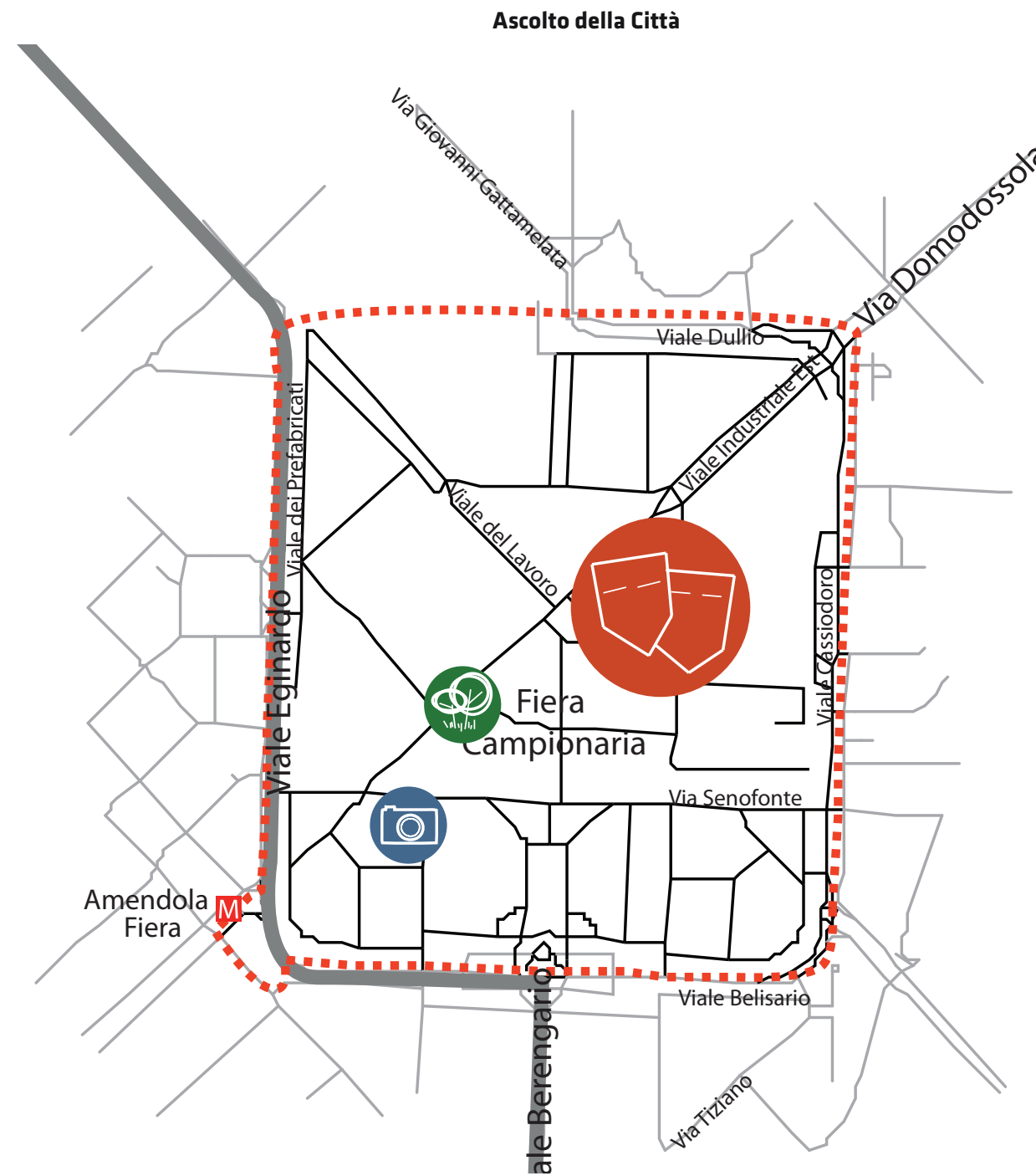
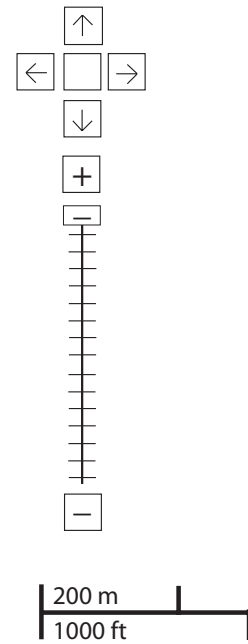
PROBLEMI	potenzialità
-----------------	--------------



Considerazioni derivanti dall'analisi dei media (carta stampata e web) e dagli incontri pubblici nel periodo che va da giugno 2007 a giugno 2008.

potenzialità

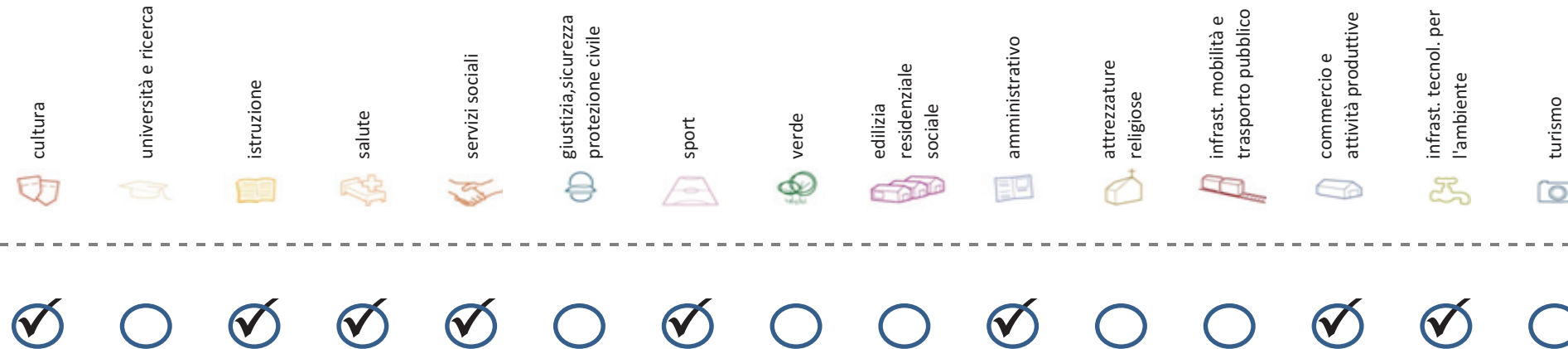
- cultura

- università e ricerca

- istruzione

- salute

- servizi sociali

- giustizia, sicurezza e protezione civile

- sport

- verde

- edilizia residenziale sociale

- amministrativo

- attrezzature religiose

- infrastrutture per mobilità e trasporto pubblico

- commercio e attività produttive

- infrastrutture tecnologiche e per l'ambiente

- turismo




problemi **POTENZIALITA'**

Considerazioni derivanti dall'analisi dei media (carta stampata e web) e dagli incontri pubblici nel periodo che va da giugno 2007 a giugno 2008.

Soddisfazione del bisogno di servizi



Servizi di natura territoriale per cui è possibile misurare il livello di soddisfazione del bisogno in rapporto ai bacini di utenza potenziale

Esprime la quota di popolazione residente nel NIL che, essendo potenzialmente target del servizio, **rischia di non essere servita sulla base dell'offerta presente.**

Ha la funzione di ponderare il bisogno potenzialmente insoddisfatto rilevato "entro il NIL" **rispetto al complessivo bisogno del servizio espresso a livello cittadino.**

Indice sintetico che quantifica il **livello di criticità potenziale del NIL** per il servizio sulla base delle due precedenti misure. La scala va da **0 (bisogno soddisfatto)** a **5 (segnale d'attenzione)**.

Per la metodologia completa si veda il documento **"Il Piano dei Servizi del Comune di Milano – Metodologia e analisi del bisogno di servizi"**

Categoria	Tipologia di servizio	% di bisogno non soddisfatto entro il NIL	% di bisogno non soddisfatto del NIL rispetto al bisogno cittadino	Livello di criticità da 0 a 5
Cultura	Biblioteche di quartiere	64,3%	0,7%	1
	Nidi d'infanzia	30,4%	0,5%	1
Istruzione	Scuole per l'infanzia	89,9%	0,6%	1
	Scuole primarie	59,5%	1,5%	3
	Scuole sec. di I grado	3,0%	0,1%	1
	Consultori pediatrici	52,4%	0,4%	1
Salute	Strutture ambulatoriali	1,6%	0,0%	1
	Farmacie	45,4%	4,5%	1
	Medici di med. generale	0,0%	0,0%	0
Commercio e att. produttive	Pediatrati di libera scelta	48,3%	0,5%	1
	Mercati rionali coperti	54,8%	0,3%	1

Categoria	Tipologia di servizio	% di bisogno non soddisfatto entro il NIL	% di bisogno non soddisfatto del NIL rispetto al bisogno cittadino	Livello di criticità da 0 a 5
Servizi sociali	CAM	100,0%	0,9%	1
	CAG	100,0%	0,9%	1
	CSRCA	93,1%	0,4%	1
Sport	Centri sportivi Calcio	0,0%	0,0%	0
	Centri sportivi	0,0%	0,0%	0
	Palestre	41,0%	0,3%	1
	Piscine coperte	33,9%	1,1%	1
Amministrativo	Strut. sport. oratoriali	23,1%	0,6%	1
	Sedi di Milano semplice	100,0%	0,4%	1
	Uffici postali	49,0%	0,6%	1
Infrast. tecnol. per l'ambiente	Riciclerie	0,0%	0,0%	0

indicatori territoriali

Analisi delle superfici

Superficie Totale
(estensione areale totale, al lordo delle strade)
51,33 ha

Aree in trasformazione da PGT
% / ha

Superficie coperta / ha
48,87% / 25,1 ha

Superficie coperta ERP/ ha
% / ha

Aree a verde / ha
% / ha

Analisi mobilità

Mezzi pubblici
Numero fermate metro (FNM,
Passante)
0
Numero fermate mezzi di superficie
14 pari a 0,27 unità/ha

Mobilità Ambiente
Piste ciclabili
m/ab
Superficie sosta veicoli

Analisi esercizi di vicinato

Numero di esercizi di vicinato
6 pari a 0,12 unità/ha

**Numero di esercizi commerciali media
struttura di vendita**
0 pari a 0,00 unità/ha

**Numero di esercizi commerciali grande
struttura di vendita**
0 unità

Numero di pubblici esercizi
8 pari a 0,16 unità/ha

**Superficie di vendita di esercizi
di vicinato per unità di superficie
territoriale**
6 mq/ha pari a 0,22 mq/ab

**Superficie di vendita per esercizi
di media distribuzione per unità di
superficie**
0 mq/ha pari a 0,00 mq/ab

Numero imprese (2007)
4unità

Caratteristiche NIL

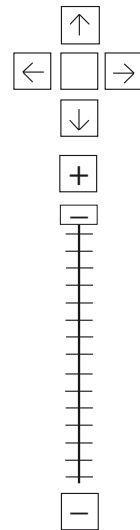
**Presenza servizi sovra
NIL**
-

Presenza barriere fisiche
(che rendono chiuso il NIL)
-

trasformazioni in corso

Denominazione	St	superficie lorda di pavimento						
		totale	residenza	commercio	terziario	ricettivo	produttivo	funzioni compatibili
AdP Polo urbano Fiera - City Life	254704	290734	150262	20000	120472	-	-	-

stima della popolazione a fine insediamento																			
classi d'età												n° componenti							
0-2	3-5	6-10	11-13	14-16	17-18	19-24	25-34	35-44	45-54	55-64	65-74	75+	Tot	1	2	3	4	5+	Tot
134	129	174	94	93	51	209	572	696	549	347	183	90	3321	419	364	322	226	58	1389

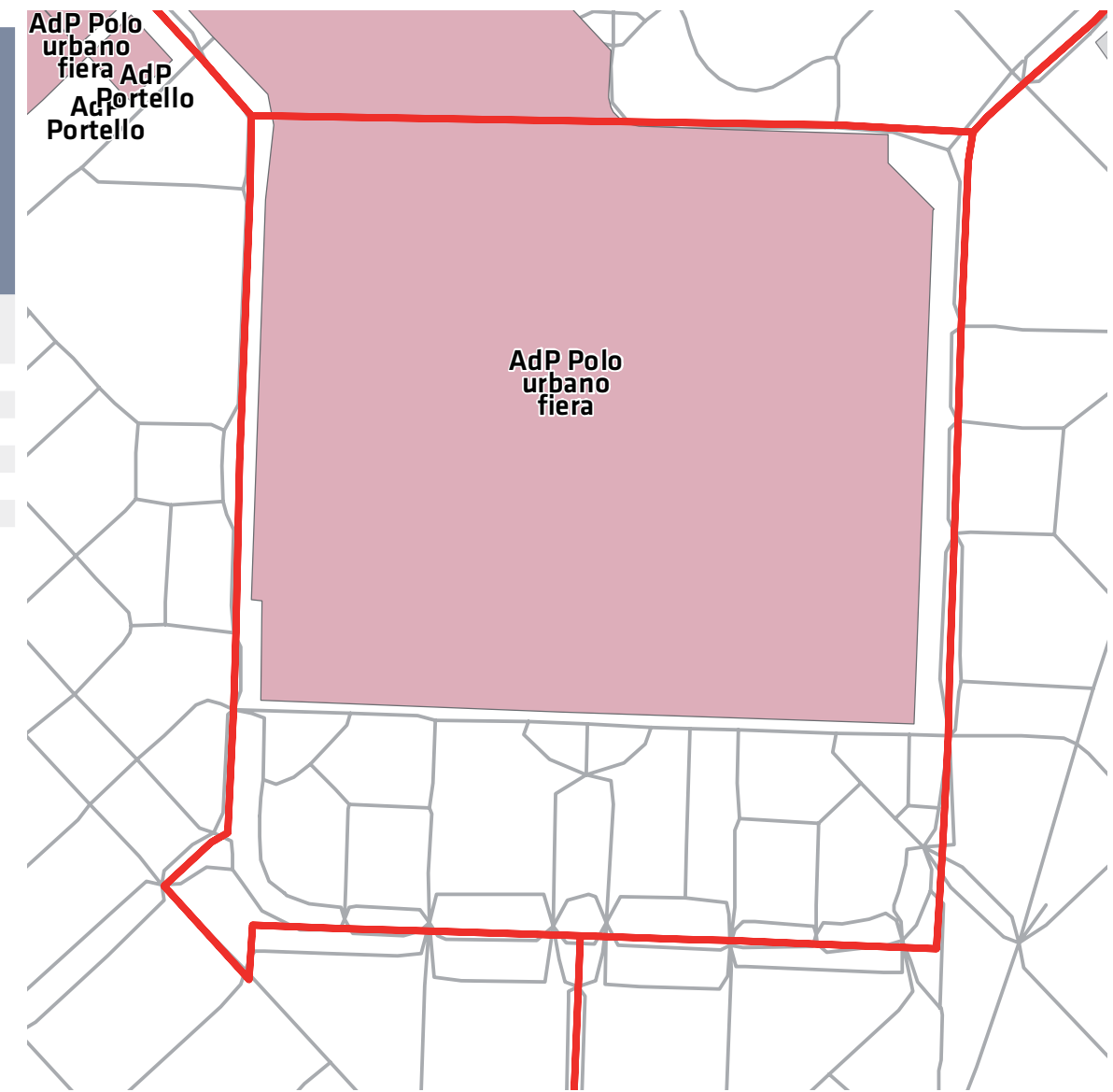


200 m
1000 ft

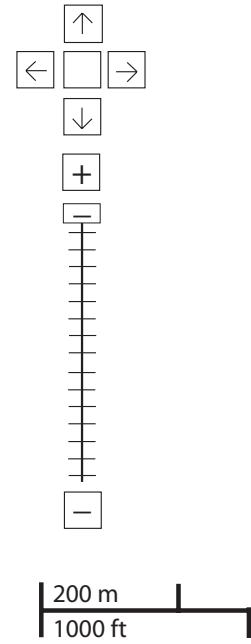
Legenda

- Rete stradale
- Perimetri NIL
- ATU
- Piano delle alienazioni
- Accordi di Programma
- Accordo Quadro
- Bando
- Convenzione
- Istanza
- Progetti viabilistici Expo
- PA
- PA Obbligatorie
- PCC in deroga
- PII e opere esterne
- PIR
- PRECU
- PRU
- Protocollo di Intesa
- VAR
- Zona C

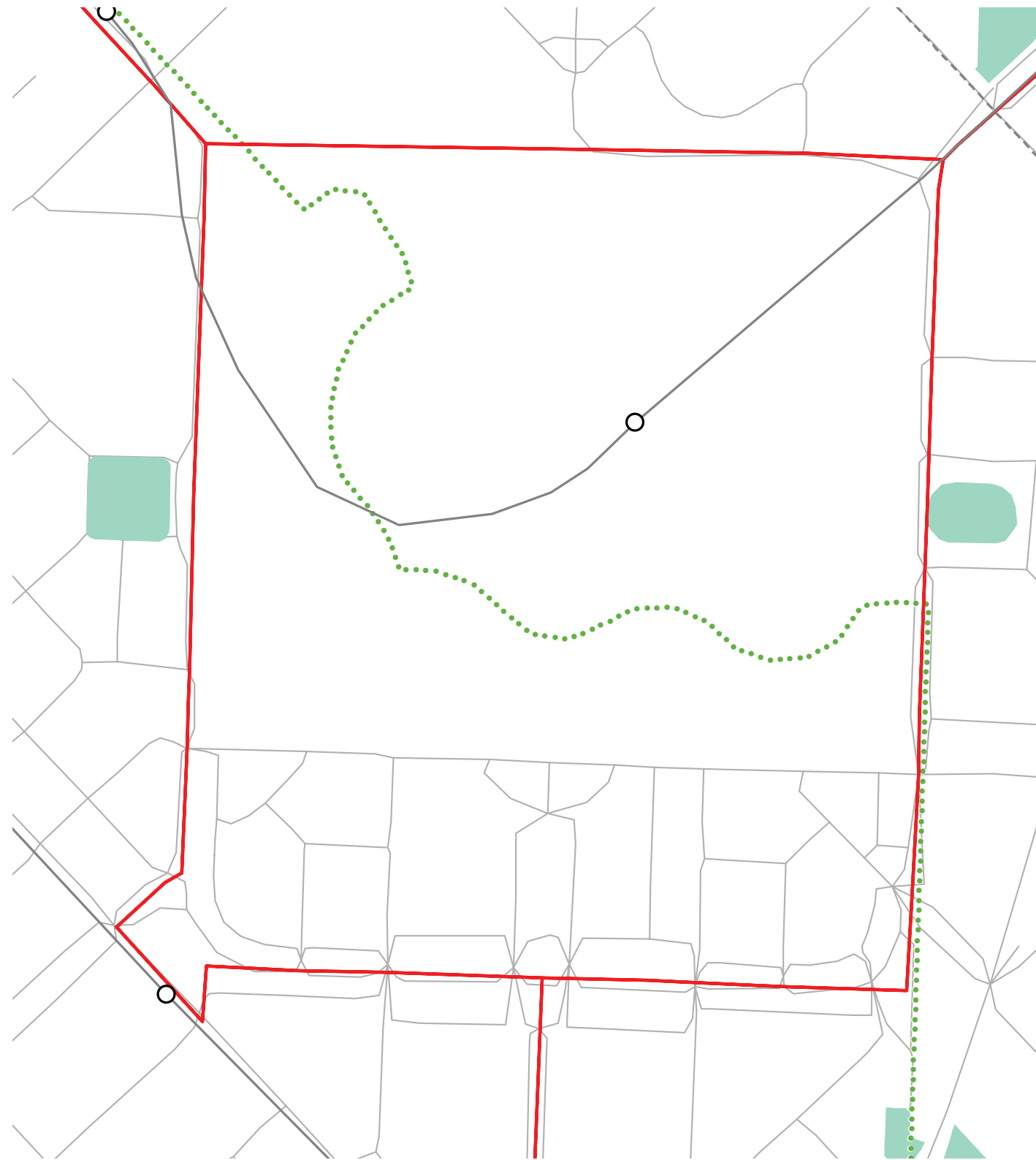
Nome	Standard totale (mq)	Cessione/asservimento aree	Cessione/asservimento parcheggi	Standard monetizzato (mq)	Standard qualitativo (tipologia)	Standard qualitativo (mq eq.)	Opere aggiuntive	Urbanizzazione primaria/secondaria
Accordo di Programma Polo urbano Fiera - City Life	139294	27000		MAC	114549			



progettazione locale



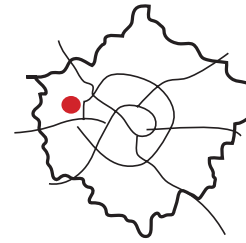
- Legenda**
- Rete stradale
 - Perimetri NIL
 - ... Raggi verdi
 - Verde esistente
 - ▨ Verde programmato
 - Parchi regionali
 - ▨ Aree pedonali
 - ▨ Piani di cintura urbana
 - Ambiti di trasformazione
 - Centralità locali
 - Rete trasporto pubblico esistente
 - - - Rete trasporto pubblico programmato
 - Fermate MM esistenti
 - Fermate MM programmate



Verifica della realizzazione di spazi collettivi e luoghi di centralità locale all'interno delle aree di trasformazione.

Interventi specifici

analisi



localizzazione NIL



mappa del NIL

Residenti: **12.893**
Variazione prevista al 2032: 13.371 (+3,7%)

Densità abitativa (ab/km2): **3.753**
Densità prevista al 2032: 3.892

Struttura per età

Bambini (0-5): **640 (5%)**
Variazione prevista al 2032: 697 (+8,9%)

Minorenni (0-17): **2387 (18,5%)**
Variazione prevista al 2032: 2.365 (-0,9%)

Giovani (18 - 34): **1.986 (15,4%)**
Variazione prevista al 2032: 2.454 (+23,6%)

Anziani (65+): **2.865 (22,2%)**
Variazione prevista al 2032: 3.006 (+4,9%)

"Grandi" anziani (85+): **415 (3,2%)**
Variazione prevista al 2032: 540 (+30,1%)

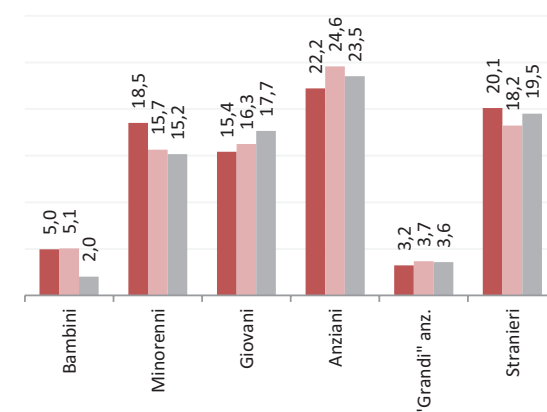
Popolazione straniera

Totale stranieri: **2.594 (20,1%)**

Minorenni tra gli stranieri: **608 (23,4%)**

Cittadinanze prevalenti (% su totale stranieri)

1° Francese	604 (64,3%)
2° Filippina	364 (38,8%)
3° Peruviana	183 (19,5%)



Dotazione di servizi

Dotazione servizi: **mq**
Per abitante: mq/ab

Dotazione minima: **mq**
Per abitante: mq/ab

Dotazione min. Milano: **mq**
Per abitante: mq/ab

Destinazione d'uso degli edifici

Residenziale: **71,0%**
A Milano: 60,2%

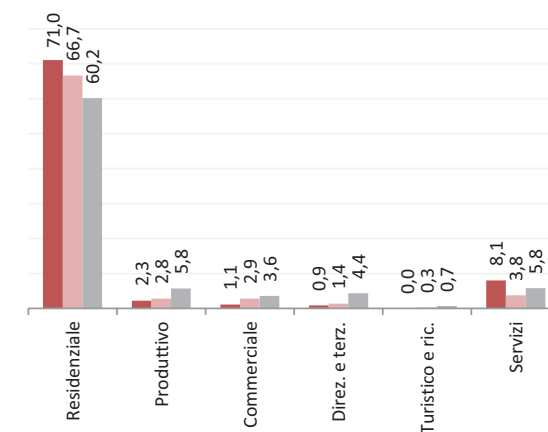
Produttivo: **2,3%**
A Milano: 5,8%

Commerciale: **1,1%**
A Milano: 3,6%

Direzionale e terziario: **0,9%**
A Milano: 4,4%

Turistico e ricettivo: **0,0%**
A Milano: 0,7%

Servizi: **8,1%**
A Milano: 5,8%



Potenzialità

Ricca offerta di eventi sportivi e musicali; interventi per migliorare la sicurezza.

Teleriscaldamento, interventi stradali per migliorare il quartiere, riorganizzazione del poliambulatorio e il progetto di realizzare un parco giochi nell'area del palazzetto dello sport.

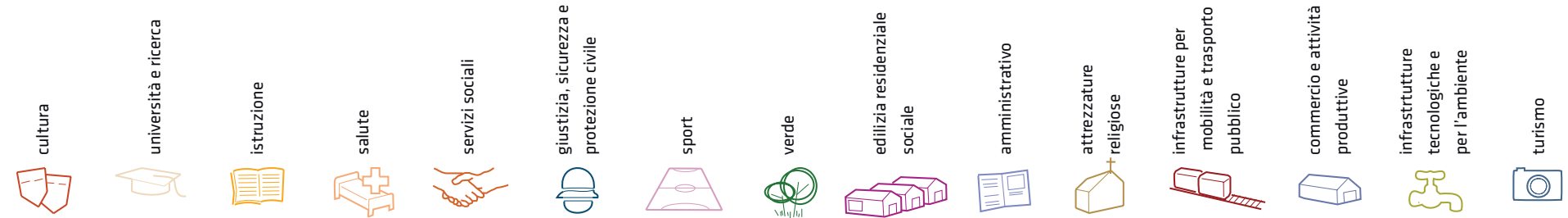
Problemi

Problemi causati dagli eventi all'interno dello Stadio relativi a: inquinamento acustico, degrado (vandalismo), mobilità. L'inadeguatezza della scuola elementare Radice che fatica a rispondere alle esigenze dei tanti alunni stranieri, le critiche sollevate dai cittadini per il progetto Expo riguardo l'ippodromo.

Considerazioni derivanti dall'analisi dei media (carta stampata e web) e dagli incontri pubblici nel periodo che va da giugno 2007 a giugno 2008.

I dati sulla condizione demografica e su servizi ed edifici sono stati elaborati dal Settore Statistica e dal Settore Pianificazione Strategica. I dati sulla percezione dei cittadini derivano dall'analisi dei media (carta stampata e web) e da incontri pubblici appositamente svolti.

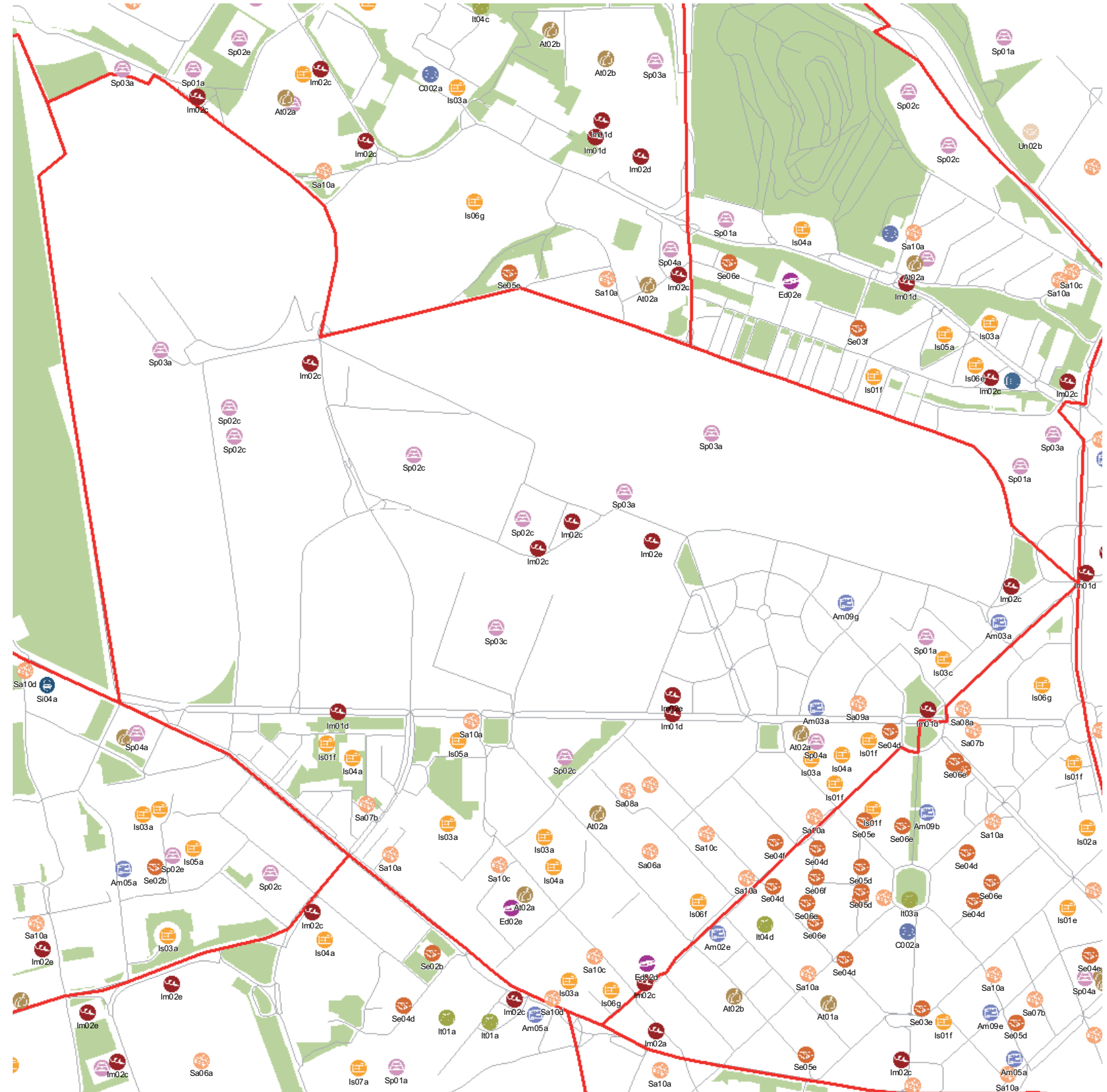
servizi esistenti e programmati*



Mappatura

- Am01a Borsari
- Am02a Centro cucina e mensa
- Am02b Consigli di Zona
- Am02c Magazzini e depositi
- Am02d Sedi istituzionali comunali
- Am02e Uffici comunali
- Am03a Consolato
- Am05a Poste - Agenzie di base e uffici succursali
- Am06a Sedi istituzionali provinciali
- Am06b Uffici provinciali
- Am07a Sedi istituzionali regionali
- Am07b Uffici regionali
- Am08a Prefettura
- Am08b Uffici, provveditorati e agenzie statali
- Am09a Acqua potabile uffici
- Am09b Edilizia residenziale uffici
- Am09c Energia elettrica uffici
- Am09d Gas metano uffici
- Am09e Poste e telecomunicazioni uffici
- Am09f Previdenza e assistenza uffici
- Am09g Trasporti e mobilità uffici
- At01a Istituti, opere e fondazioni religiose
- At02a Chiese e santuari cattolici
- At02b Luoghi per il culto e centri di confessioni religiose
- At02c Oratori e opere parrocchiali
- At03a Uffici ecclesastici
- Co02a Mercati rionali
- Co03b Mercato floricolo
- Co03c Mercato ittico
- Co03d Mercato ortofrutticolo
- Cu01a Associazioni culturali
- Cu02a Centri sociali e ricreativi
- Cu02b Sedi di associazioni socio-culturali e di categoria
- Cu03a Archivi
- Cu03b Biblioteche Centrali
- Cu03c Biblioteche di quartiere
- Cu03d Specialistiche e di conservazione
- Cu03e Centri di documentazione e altre biblioteche
- Cu04a Centri congressi e sale conferenze
- Cu06b Istituti Culturali e monumenti
- Cu06d Musei
- Cu06e Sedi espositive
- Cu07b Scuola di cinema
- Cu07c Scuola di danza
- Cu07d Scuola di musica
- Cu07e Scuola di teatro
- Cu08a Auditorium
- Cu08b Polifunzionale
- Cu08c Teatro
- Ed02b Residenza in locazione a canone convenzionato
- Ed02d Residenza pubblica
- Ed02e Residenza per studenti
- Gi01a Istituti penali
- Gi01b Istituti penali minorili
- Gi02a Tribunale
- Gi02c Uffici giudiziari
- Im01a Aeroporti
- Im01b Scali e depositi ferroviari
- Im01c Stazioni ferroviarie
- Im01d Stazioni MM
- Im02a Parcheggi pertinenziali
- Im02c Parcheggi pubblici esterni alla carreggiata
- Im02d Parcheggi pubblici d'interscambio
- Im02e Parcheggi pubblici per i grandi servizi pubblici
- It01a Depositi autobus, tram e metropolitana
- It01b Depositi e autorimesse (Gestione rifiuti)
- It02a Impianti e sezioni distaccate acqua potabile
- It03a Cabine e impianti gas metano
- It03b Cogeneratori gas metano
- It04a Cabine elettriche
- It04c Stazioni e sottostazioni elettriche
- It04d Unità e poli operativi distribuzione energia elettrica
- It05a Impianti di raccolta rifiuti
- It05c Smaltimento rifiuti
- It05d Impianti smaltimento e recupero rifiuti
- It06a Depuratori
- It06b Sgrigliatori
- Is01a Centro giochi
- Is01b Centro prima infanzia
- Is01c Micronido
- Is01d Nidi d'infanzia
- Is01g Nido aziendale
- Is01h Nido famiglia
- Is02a Scuole di formazione professionale
- Is02b Tu01a
- Is03a Scuole per l'infanzia
- Is03b Scuole per l'infanzia speciali
- Is03c Scuole per l'infanzia straniere
- Is04a Scuole primarie
- Is04b Scuole primarie speciali
- Is04c Scuole primarie straniere
- Is05a Scuole secondarie inferiori
- Is05b Scuole secondarie inferiori speciali
- Is05c Scuole secondarie inferiori straniere
- Is06a Conservatorio
- Is06b Istituto d'Arte
- Is06c Istituto Istruzione superiore
- Is06d Istituto magistrale
- Is06e Istituto professionale
- Is06f Istituto tecnico

- Is06g Liceo
- Is06h Perito
- Is07a Centri di Formazione
- Is07c Enti accreditati di formazione professionale
- Is07d Fondazione Scuole Civiche
- Is08a Tempo per le famiglie
- Sa01a Canile
- Sa02a Centri di psicologia del bambino
- Sa02c Centri ASL
- Sa02d Ufficio Relazione con il Pubblico e Direzioni ASL
- Sa02e Unità tutela dei minori
- Sa03a Cimiteri
- Sa04a Pronto soccorso e pronto intervento
- Sa05a Servizi di medicina di laboratorio
- Sa06a Struttura ospedaliera
- Sa07a Consultori Pediatrici
- Sa07b Strutture ambulatoriali
- Sa08a Strutture di ricovero e cura
- Sa09a Strutture psichiatriche
- Sa10a Farmacie
- Sa10b Medici di Medicina Generale
- Sa10c Pediatri libera scelta
- Sa10d Veterinari
- Se02a Centri aggregativi multifunzionali
- Se02b Centri aggregazione giovanili
- Se02c Centri socio ricreativi culturali per anziani
- Se03b Servizi Comunali di accesso per adulti
- Se03c Servizi Comunali specialistici per adulti
- Se03d Servizi di Assistenza Domiciliare per adulti
- Se03e Servizi Residenziali per adulti
- Se03f Servizi Territoriali per adulti
- Se04b Servizi Comunali di accesso per anziani
- Se04c Servizi Comunali specialistici per anziani
- Se04d Servizi di Assistenza Domiciliare per anziani
- Se04e Servizi Residenziali per anziani
- Se04f Servizi Territoriali per anziani
- Se05a Servizi Comunali di accesso per disabili
- Se05b Servizi Comunali specialistici per disabili
- Se05c Servizi di Assistenza Domiciliare per disabili
- Se05d Servizi Residenziali per disabili
- Se05e Servizi Territoriali per disabili
- Se06b Servizi Comunali di accesso per minori
- Se06c Servizi Comunali specialistici per minori
- Se06d Servizi di Assistenza Domiciliare per minori
- Se06e Servizi Residenziali per minori
- Se06f Servizi Territoriali per minori
- SI01a Carabinieri - Caserme e stazioni
- SI01b Carabinieri - Centro detentivo per la permanenza temporanea e assis
- SI01c Carabinieri - Comandi e uffici
- SI02a Forze Armate - Caserme e impianti
- SI02b Forze Armate - Comandi
- SI02c Forze Armate - Scuola militare
- SI03a Guardia di Finanza - Comandi interregionali e regionali
- SI03b Guardia di Finanza - Gruppi e Compagnie
- SI03c Guardia di Finanza - Nuclei regionali e provinciali polizia tributaria
- SI03d Guardia di Finanza - Nuclei speciali
- SI04a Polizia di Stato - Caserme e commissariati
- SI04b Polizia di Stato - Comandi e Posti di P.S.
- SI04c Polizia di Stato - Scuola P.S.
- SI04d Polizia Ferroviaria
- SI04e Polizia frontiera
- SI04f Polizia stradale
- SI04g Questura
- SI05a Polizia Locale - Autoparco e depositi giudiziari
- SI05b Polizia Locale - Comandi e presidi
- SI05c Polizia Locale - Nuclei
- SI05d Polizia Locale - Scuola polizia municipale
- SI05e Polizia Locale - Sezioni
- SI07a Protezione Civile - Aree di esercitazione
- SI07b Protezione Civile - Sedi
- SI08a Vigili del Fuoco - Caserma e uffici
- Sp01a Centri polivalenti
- Sp02b Centri balneari
- Sp02c Centri sportivi
- Sp03a Piscine
- Sp03c Grande impianto
- Sp04a Stadio pubblico o regolato da atto d'asservimento
- Sp04b Strutture sportive oratoriali
- Tu01a Campi
- Tu01b Ostelli
- Tu02a Fiera e spazi espositivi
- Un01a Centri ricerca/laboratori di ricerca
- Un02a Accademie e Istituti superiori di studi
- Un02b Incubatori d'impresa
- Un02c Sedi e poli universitari
- Un02d Servizi per studenti
- Ve01a Giardino di quartiere
- Ve01b Giardino pubblico
- Ve01c Parco estensivo
- Ve01d Parco storico
- Ve01e Parco urbano



*Servizi programmati dal Piano Triennale delle Opere Pubbliche (PTOOPP)



Offerta complessiva servizi

1 Cu03c	3 Is01f	1 Sa06a	1 Se02c	1 Sp01a	75.130 mq Ve01a	1 Ed02d	2 Am03a	1 At01a	3 Im01d
1 Cu03d	1 Is02a	2 Sa07b	1 Se03b	5 Sp02c	3 Ed02e	1 Am09g	3 At02a	5 Im02c	
1 Cu06d	5 Is03a	2 Sa08a	1 Se04b	2 Sp03a				2 Im02e	
	1 Is03c	2 Sa09a	8 Se04d	1 Sp03c				2 Im02a (sotterraneo)	
	5 Is04a	4 Sa10a	1 Se04e	2 Sp04a				1 Im02c (sotterraneo)	
	1 Is04b	3 Sa10c	2 Se04f						
	1 Is04c	1 Sa10d	3 Se05d						
	2 Is05a		4 Se05e						
	1 Is05c								
	1 Is06f								
	2 Is06g								
	2 Is07a								

TOT. (mq)

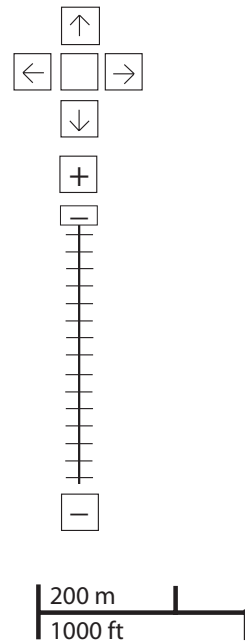
di cui

SERVIZI INDISPENSABILI (mq)

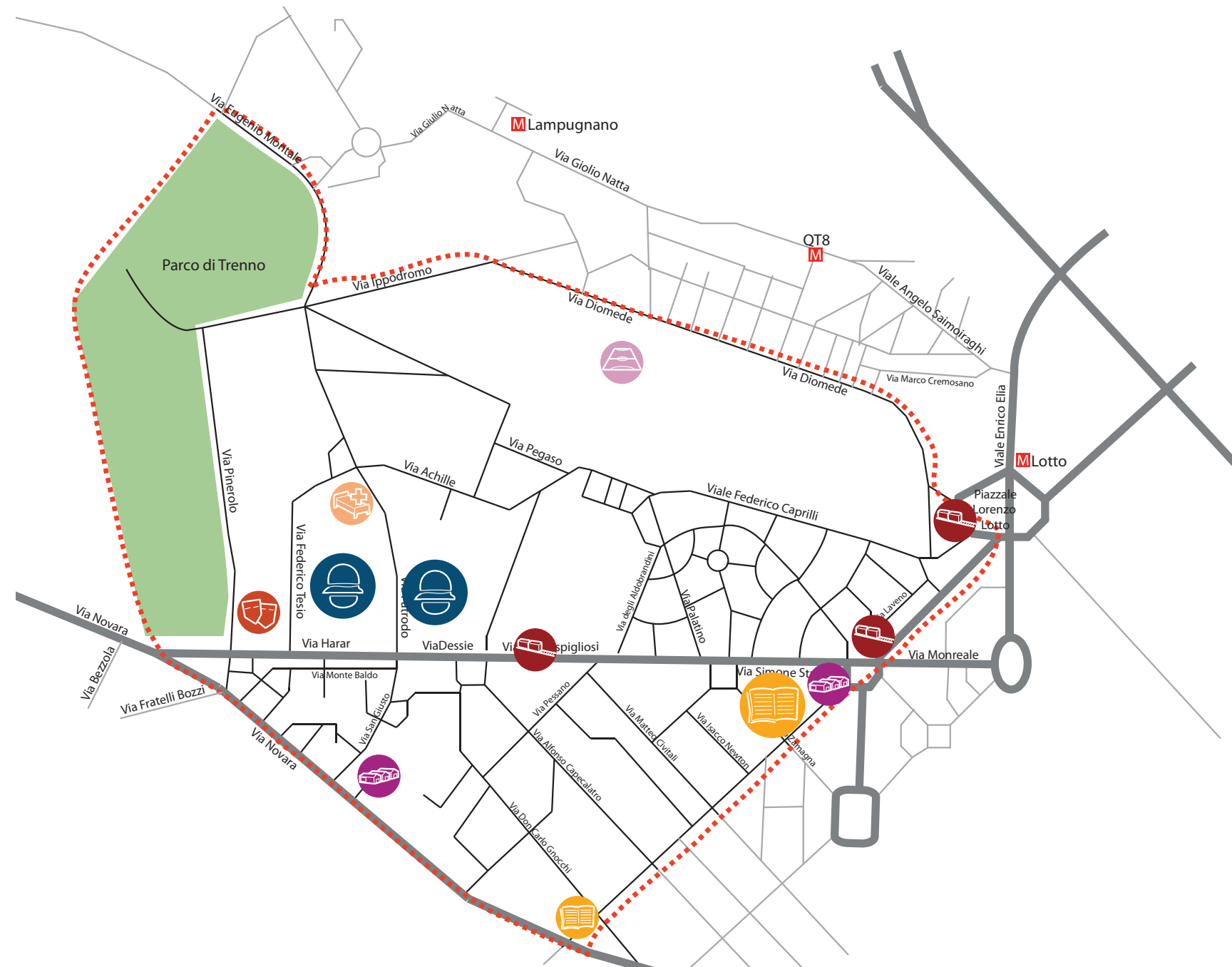
-	-	89.416	42.130	3.484	-	11.524.760	75.130	9.358	4.492	8.875	29.839	-	-	-
-	-	81.936	42.130	3.484	-	11.524.760	75.130	5.215	-	-	29.839	-	-	-

problemi

- cultura
- università e ricerca
- istruzione
- salute
- servizi sociali
- giustizia, sicurezza e protezione civile
- sport
- verde
- edilizia residenziale sociale
- amministrativo
- attrezzature religiose
- infrastrutture per mobilità e trasporto pubblico
- commercio e attività produttive
- infrastrutture tecnologiche e per l'ambiente
- turismo



Ascolto della Città



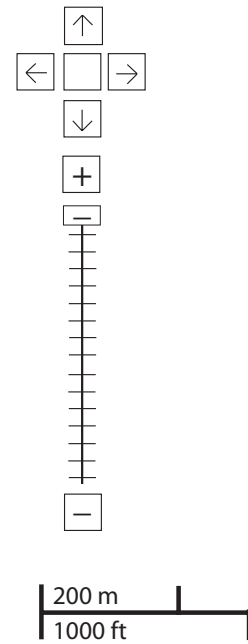
PROBLEMI	potenzialità
-----------------	--------------



Considerazioni derivanti dall'analisi dei media (carta stampata e web) e dagli incontri pubblici nel periodo che va da giugno 2007 a giugno 2008.

potenzialità

- cultura
- università e ricerca
- istruzione
- salute
- servizi sociali
- giustizia, sicurezza e protezione civile
- sport
- verde
- edilizia residenziale sociale
- amministrativo
- attrezzature religiose
- infrastrutture per mobilità e trasporto pubblico
- commercio e attività produttive
- infrastrutture tecnologiche e per l'ambiente
- turismo



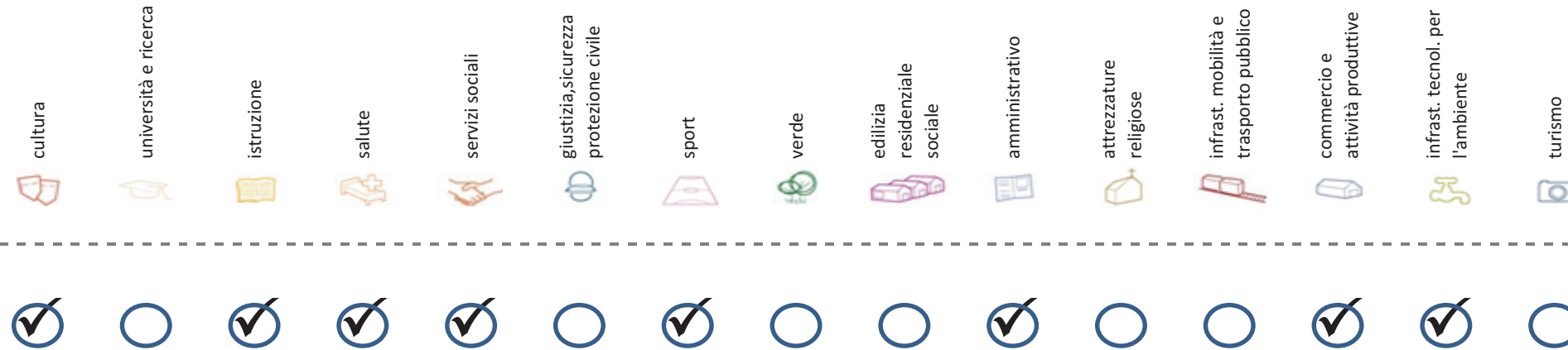
Ascolto della Città

- problemi
- POTENZIALITA'**



Considerazioni derivanti dall'analisi dei media (carta stampata e web) e dagli incontri pubblici nel periodo che va da giugno 2007 a giugno 2008.

Soddisfazione del bisogno di servizi



Servizi di natura territoriale per cui è possibile misurare il livello di soddisfazione del bisogno in rapporto ai bacini di utenza potenziale

Esprime la quota di popolazione residente nel NIL che, essendo potenzialmente target del servizio, **rischia di non essere servita sulla base dell'offerta presente.**

Ha la funzione di ponderare il bisogno potenzialmente insoddisfatto rilevato "entro il NIL" **rispetto al complessivo bisogno del servizio espresso a livello cittadino.**

Indice sintetico che quantifica il **livello di criticità potenziale del NIL** per il servizio sulla base delle due precedenti misure. La scala va da **0 (bisogno soddisfatto)** a **5 (segnale d'attenzione)**.

Per la metodologia completa si veda il documento **"Il Piano dei Servizi del Comune di Milano – Metodologia e analisi del bisogno di servizi"**

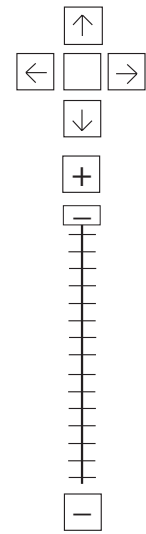
Categoria	Tipologia di servizio	% di bisogno non soddisfatto entro il NIL	% di bisogno non soddisfatto del NIL rispetto al bisogno cittadino	Livello di criticità da 0 a 5
Cultura	Biblioteche di quartiere	11,4%	0,3%	1
	Nidi d'infanzia	26,5%	1,1%	2
Istruzione	Scuole per l'infanzia	60,0%	1,1%	1
	Scuole primarie	33,0%	2,6%	3
	Scuole sec. di I grado	33,1%	2,5%	2
	Consultori pediatrici	57,7%	1,1%	1
Salute	Strutture ambulatoriali	22,6%	0,8%	1
	Farmacie	46,4%	12,8%	3
	Medici di med. generale	2,9%	0,7%	1
Commercio e att. produttive	Pediatrati di libera scelta	57,3%	1,6%	2
	Mercati rionali coperti	75,3%	1,2%	2

Categoria	Tipologia di servizio	% di bisogno non soddisfatto entro il NIL	% di bisogno non soddisfatto del NIL rispetto al bisogno cittadino	Livello di criticità da 0 a 5
Servizi sociali	CAM	97,2%	2,4%	3
	CAG	33,7%	0,9%	1
Sport	CSRCA	23,4%	0,5%	1
	Centri sportivi Calcio	56,6%	1,3%	1
	Centri sportivi	22,4%	0,7%	1
	Palestre	34,8%	0,7%	1
Amministrativo	Piscine coperte	0,0%	0,0%	0
	Strut. sport. oratoriali	9,3%	0,7%	1
	Sedi di Milano semplice	100,0%	1,0%	2
Infrast. tecnol. per l'ambiente	Uffici postali	81,6%	2,8%	4
	Riciclerie	58,7%	1,9%	1

indicatori territoriali

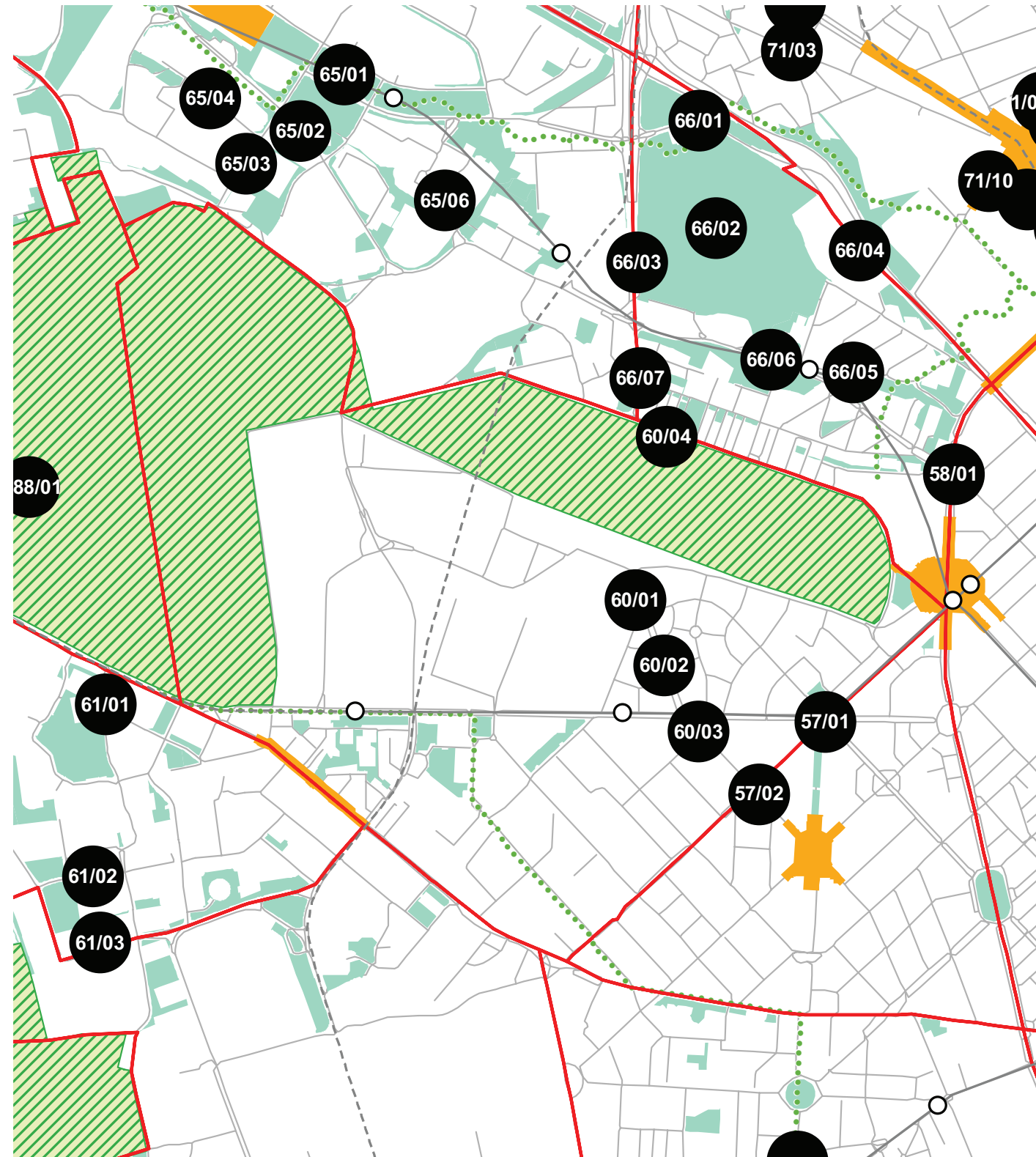
Analisi delle superfici	Analisi mobilità	Analisi esercizi di vicinato	Caratteristiche NIL
<p>Superficie Totale (estensione areale totale, al lordo delle strade) 343,53 ha</p> <p>Aree in trasformazione da PGT % / ha</p> <p>Superficie coperta / ha 10,87% / 37,3 ha</p> <p>Superficie coperta ERP/ ha % / ha</p> <p>Aree a verde / ha % / ha</p>	<p>Mezzi pubblici Numero fermate metro (FNM, Passante) 0 Numero fermate mezzi di superficie 65 pari a 0,19 unità/ha</p> <p>Mobilità Ambiente Piste ciclabili m/ab Superficie sosta veicoli</p>	<p>Numero di esercizi di vicinato 69 pari a 0,20 unità/ha</p> <p>Numero di esercizi commerciali media struttura di vendita 2 pari a 0,01 unità/ha</p> <p>Numero di esercizi commerciali grande struttura di vendita 0 unità</p> <p>Numero di pubblici esercizi 65 pari a 0,19 unità/ha</p> <p>Superficie di vendita di esercizi di vicinato per unità di superficie territoriale 8 mq/ha pari a 0,22 mq/ab</p> <p>Superficie di vendita per esercizi di media distribuzione per unità di superficie 8 mq/ha pari a 0,23 mq/ab</p> <p>Numero imprese (2007) 46 unità</p>	<p>Presenza servizi sovra NIL Università, Ospedali, Centri di ricerca, Parco Trenno.</p> <p>Presenza barriere fisiche (che rendono chiuso il NIL) -</p>

progettazione locale



200 m
1000 ft

- Legenda**
- Rete stradale
 - Perimetri NIL
 - ... Raggi verdi
 - Verde esistente
 - Verde programmato
 - Parchi regionali
 - Aree pedonali
 - Piani di cintura urbana
 - Ambiti di trasformazione
 - Centralità locali
 - Rete trasporto pubblico esistente
 - - - Rete trasporto pubblico programmato
 - Fermate MM esistenti
 - Fermate MM programmate

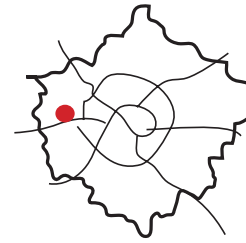


Creazione di un sistema di spazi pubblici attraverso la riqualificazione dell'asse via Palatino / piazzale dello Sport, in connessione con via Zamagna e piazza Esquilino (Selinunte), con inserimento di strutture per attività e servizi.

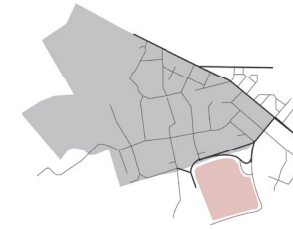
Interventi specifici

- 60/01 Piazzale dello Sport
Riqualificare e ampliare le superfici pedonali con aree di sosta e superfici verdi
- 60/02 Via Palatino
Riqualificare e ampliare le superfici pedonali con aree di sosta e superfici verdi
- 60/03 Piazza Esquilino
Riqualificare e ampliare le superfici pedonali con aree di sosta e superfici verdi
- 60/04 Via Diomede
Riqualificare e proteggere i percorsi ciclopedonali e per disabili di attraversamento

analisi



localizzazione NIL



mappa del NIL

Residenti: **9.453**
Variazione prevista al 2032: 8.286 (-12,3%)

Densità abitativa (ab/km2): **9.583**
Densità prevista al 2032: 8.400

Struttura per età

Bambini (0-5): **422 (4,5%)**
Variazione prevista al 2032: 343 (-18,7%)

Minorenni (0-17): **1.411 (14,9%)**
Variazione prevista al 2032: 1.074 (-23,9%)

Giovani (18 - 34): **1.448 (15,3%)**
Variazione prevista al 2032: 1.433 (-1%)

Anziani (65+): **2.505 (26,5%)**
Variazione prevista al 2032: 2.685 (+7,2%)

"Grandi" anziani (85+): **233 (2,5%)**
Variazione prevista al 2032: 526 (+125,8%)

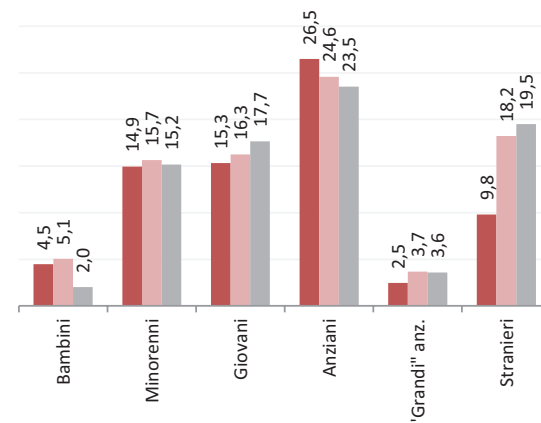
Popolazione straniera

Totale stranieri: **927 (9,8%)**

Minorenni tra gli stranieri: **206 (22,2%)**

Cittadinanze prevalenti (% su totale stranieri)

1° Egiziana 176 (39,3%)
2° Peruviana 108 (24,1%)
3° Filippina 100 (22,3%)



Dotazione di servizi

Dotazione servizi: **mq**
Per abitante: mq/ab

Dotazione minima: **mq**
Per abitante: mq/ab

Dotazione min. Milano: **mq**
Per abitante: mq/ab

Destinazione d'uso degli edifici

Residenziale: **60,9%**
A Milano: 60,2%

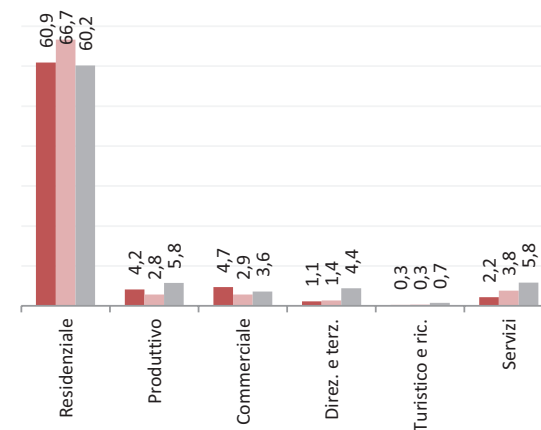
Produttivo: **4,2%**
A Milano: 5,8%

Commerciale: **4,7%**
A Milano: 3,6%

Direzionale e terziario: **1,1%**
A Milano: 4,4%

Turistico e ricettivo: **0,3%**
A Milano: 0,7%

Servizi: **2,2%**
A Milano: 5,8%



Potenzialità

Presenza di un antico borgo.


Problemi

L'Ospedale San Carlo è sottoposto a critiche per via della scarsa efficienza del servizio.

Considerazioni derivanti dall'analisi dei media (carta stampata e web) e dagli incontri pubblici nel periodo che va da giugno 2007 a giugno 2008.

I dati sulla condizione demografica e su servizi ed edifici sono stati elaborati dal Settore Statistica e dal Settore Pianificazione Strategica. I dati sulla percezione dei cittadini derivano dall'analisi dei media (carta stampata e web) e da incontri pubblici appositamente svolti.

servizi esistenti e programmati*



Mappatura

- Am01a Borsas
- Am02a Centro cucina e mensa
- Am02b Consigli di Zona
- Am02c Magazzini e depositi
- Am02d Sedi istituzionali comunali
- Am02e Uffici comunali
- Am03a Consolato
- Am05a Poste - Agenzie di base e uffici succursali
- Am06a Sedi istituzionali provinciali
- Am06b Uffici provinciali
- Am07a Sedi istituzionali regionali
- Am07b Uffici regionali
- Am08a Prefettura
- Am08b Uffici, provveditorati e agenzie statali
- Am09a Acqua potabile uffici
- Am09b Edilizia residenziale uffici
- Am09c Energia elettrica uffici
- Am09d Gas metano uffici
- Am09e Poste e telecomunicazioni uffici
- Am09f Previdenza e assistenza uffici
- Am09g Trasporti e mobilità uffici
- At01a Istituti, opere e fondazioni religiose
- At02a Chiese e santuari cattolici
- At02b Luoghi per il culto e centri di confessioni religiose
- At02c Oratori e opere parrocchiali
- At03a Uffici ecclesiastici
- Co02a Mercati rionali
- Co03b Mercato floricolo
- Co03c Mercato ittico
- Co03d Mercato ortofrutticolo
- Cu01a Associazioni culturali
- Cu02a Centri sociali e ricreativi
- Cu02b Sedi di associazioni socio-culturali e di categoria
- Cu03a Archivi
- Cu03b Biblioteche Centrali
- Cu03c Biblioteche di quartiere
- Cu03d Specialistiche e di conservazione
- Cu03e Centri di documentazione e altre biblioteche
- Cu04a Centri congressi e sale conferenze
- Cu06b Istituti Culturali e monumenti
- Cu06d Musei
- Cu06e Sedi espositive
- Cu07b Scuola di cinema
- Cu07c Scuola di danza
- Cu07d Scuola di musica
- Cu07e Scuola di teatro
- Cu08a Auditorium
- Cu08b Polifunzionale
- Cu08c Teatro
- Ed02b Residenza in locazione a canone convenzionato
- Ed02d Residenza pubblica
- Ed02e Residenza per studenti
- Gi01a Istituti penali
- Gi01b Istituti penali minorili
- Gi02a Tribunale
- Gi02c Uffici giudiziari
- Im01a Aeroporti
- Im01b Scali e depositi ferroviari
- Im01c Stazioni ferroviarie
- Im01d Stazioni MM
- Im02a Parcheggi pertinenziali
- Im02c Parcheggi pubblici esterni alla carreggiata
- Im02d Parcheggi pubblici d'interscambio
- Im02e Parcheggi pubblici per i grandi servizi pubblici
- It01a Depositi autobus, tram e metropolitana
- It01b Depositi e autorimesse (Gestione rifiuti)
- It02a Impianti e sezioni distaccate acqua potabile
- It03a Cabine e impianti gas metano
- It03b Cogeneratori gas metano
- It04a Cabine elettriche
- It04c Stazioni e sottostazioni elettriche
- It04d Unità e poli operativi distribuzione energia elettrica
- It05a Impianti di raccolta rifiuti
- It05c Smaltimento rifiuti
- It05d Impianti smaltimento e recupero rifiuti
- It06a Depuratori
- It06b Sgrigliatori
- Is01a Centro giochi
- Is01b Centro prima infanzia
- Is01e Micronido
- Is01f Nidi d'infanzia
- Is01g Nido aziendale
- Is01h Nido famiglia
- Is02a Scuole di formazione professionale
- Is03a Scuole per l'infanzia
- Is03b Scuole per l'infanzia speciali
- Is03c Scuole per l'infanzia straniere
- Is04a Scuole primarie
- Is04b Scuole primarie speciali
- Is04c Scuole primarie straniere
- Is05a Scuole secondarie inferiori
- Is05b Scuole secondarie inferiori speciali
- Is05c Scuole secondarie inferiori straniere
- Is06a Conservatorio
- Is06b Istituto d'Arte
- Is06c Istituto Istruzione superiore
- Is06d Istituto magistrale
- Is06e Istituto professionale
- Is06f Istituto tecnico

- Is06g Liceo
- Is06h Perito
- Is07a Centri di Formazione
- Is07c Enti accreditati di formazione professionale
- Is07d Fondazione Scuole Civiche
- Is08a Tempo per le famiglie
- Sa01a Canile
- Sa02a Centri di psicologia del bambino
- Sa02c Centri ASL
- Sa02d Ufficio Relazione con il Pubblico e Direzioni ASL
- Sa02e Unità tutela dei minori
- Sa03a Cimiteri
- Sa04a Pronto soccorso e pronto intervento
- Sa05a Servizi di medicina di laboratorio
- Sa06a Struttura ospedaliera
- Sa07a Consultori Pediatrici
- Sa07b Strutture ambulatoriali
- Sa08a Strutture di ricovero e cura
- Sa09a Strutture psichiatriche
- Sa10a Farmacie
- Sa10b Medici di Medicina Generale
- Sa10c Pediatri libera scelta
- Sa10d Veterinari
- Se02a Centri aggregativi multifunzionali
- Se02b Centri aggregazione giovanili
- Se02c Centri socio ricreativi culturali per anziani
- Se03b Servizi Comunali di accesso per adulti
- Se03c Servizi Comunali specialistici per adulti
- Se03d Servizi di Assistenza Domiciliare per adulti
- Se03e Servizi Residenziali per adulti
- Se03f Servizi Territoriali per adulti
- Se04b Servizi Comunali di accesso per anziani
- Se04c Servizi Comunali specialistici per anziani
- Se04d Servizi di Assistenza Domiciliare per anziani
- Se04e Servizi Residenziali per anziani
- Se04f Servizi Territoriali per anziani
- Se05a Servizi Comunali di accesso per disabili
- Se05b Servizi Comunali specialistici per disabili
- Se05c Servizi di Assistenza Domiciliare per disabili
- Se05d Servizi Residenziali per disabili
- Se05e Servizi Territoriali per disabili
- Se06b Servizi Comunali di accesso per minori
- Se06c Servizi Comunali specialistici per minori
- Se06d Servizi di Assistenza Domiciliare per minori
- Se06e Servizi Residenziali per minori
- Se06f Servizi Territoriali per minori
- Si01a Carabinieri - Caserme e stazioni
- Si01b Carabinieri - Centro detentivo per la permanenza temporanea e assis
- Si01c Carabinieri - Comandi e uffici
- Si02a Forze Armate - Caserme e impianti
- Si02b Forze Armate - Comandi
- Si02c Forze Armate - Scuola militare
- Si03a Guardia di Finanza - Comandi interregionali e regionali
- Si03b Guardia di Finanza - Gruppi e Compagnie
- Si03c Guardia di Finanza - Nuclei regionali e provinciali polizia tributaria
- Si03d Guardia di Finanza - Nuclei speciali
- Si04a Polizia di Stato - Caserme e commissariati
- Si04b Polizia di Stato - Comandi e Posti di P.S.
- Si04c Polizia di Stato - Scuola P.S.
- Si04d Polizia Ferroviaria
- Si04e Polizia frontiera
- Si04f Polizia stradale
- Si04g Questura
- Si05a Polizia Locale - Autoparco e depositi giudiziari
- Si05b Polizia Locale - Comandi e presidi
- Si05c Polizia Locale - Nuclei
- Si05d Polizia Locale - Scuola polizia municipale
- Si05e Polizia Locale - Sezioni
- Si07a Protezione Civile - Aree di esercitazione
- Si07b Protezione Civile - Sedi
- Si08a Vigili del Fuoco - Caserma e uffici
- Sp01a Centri polivalenti
- Sp02b Centri balneari
- Sp02c Centri sportivi
- Sp02e Piscine
- Sp03a Grande impianto
- Sp03c Stadio pubblico o regolato da atto d'asservimento
- Sp04a Strutture sportive oratoriali
- Tu01a Campeggi
- Tu01b Ostelli
- Tu02a Fiera e spazi espositivi
- Un01a Centri ricerca/laboratori di ricerca
- Un02a Accademie e Istituti superiori di studi
- Un02b Incubatori d'impresa
- Un02c Sedi e poli universitari
- Un02d Servizi per studenti
- Ve01a Giardino di quartiere
- Ve01b Giardino pubblico
- Ve01c Parco estensivo
- Ve01d Parco storico
- Ve01e Parco urbano



200 m
1000 ft

*Servizi programmati dal Piano Triennale delle Opere Pubbliche (PTOOPP)







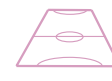










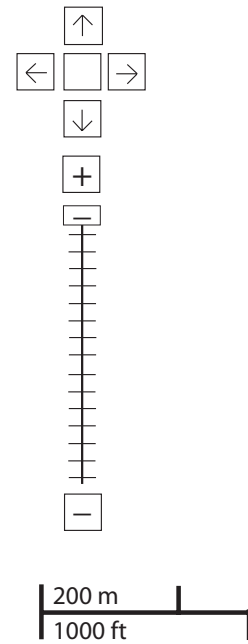
Offerta complessiva servizi

1 Cu04a	2 Is01f	1 Sa10a	1 Se02b	1 Si04a	1 Sp01a	73.755 mq Ve01a	1 Am02a	1 At01a	2 Im02c
	3 Is03a	1 Sa10d	1 Se05e		1 Sp02c	44.274 mq Ve01b	1 Am05a	1 At02a	1 Im02e
	2 Is04a				1 Sp02e	80.728 mq Ve01c			1 Im02a (sotterraneo)
	1 Is05a				1 Sp04a				
	2 Is06g								
	1 Is07a								

TOT. (mq)	-	-	34.338	-	776	878	16.130	198.757	-	-	1.829	8.176	-	-	-
di cui															
SERVIZI INDISPENSABILI (mq)	-	-	34.338	-	776	878	16.130	198.757	-	-	-	8.176	-	-	-

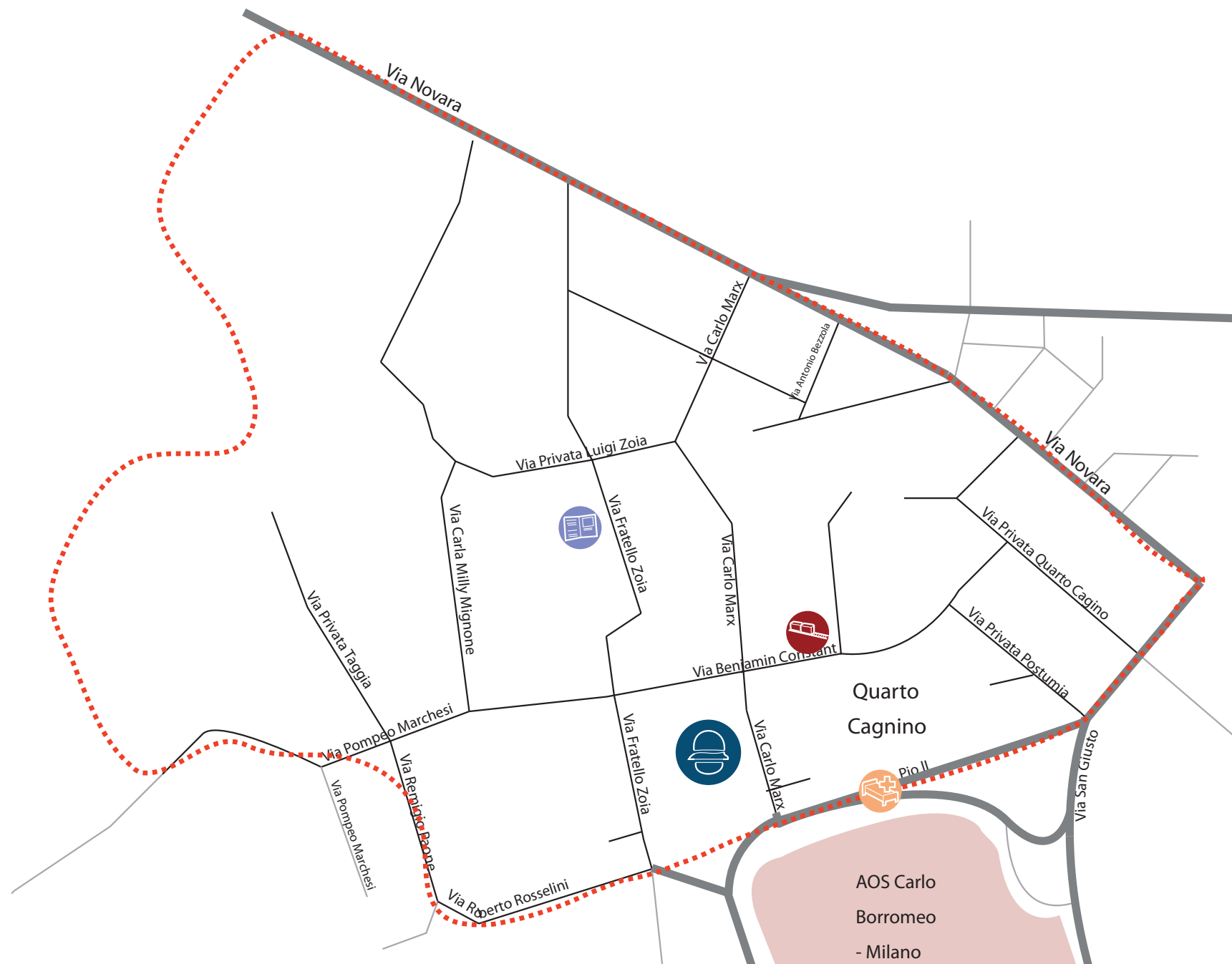
problemi

- cultura

- università e ricerca

- istruzione

- salute

- servizi sociali

- giustizia, sicurezza e protezione civile

- sport

- verde

- edilizia residenziale sociale

- amministrativo

- attrezzature religiose

- infrastrutture per mobilità e trasporto pubblico

- commercio e attività produttive

- infrastrutture tecnologiche e per l'ambiente

- turismo




Ascolto della Città

PROBLEMI	potenzialità
-----------------	--------------




















zona 8
reclami relativi alla zona

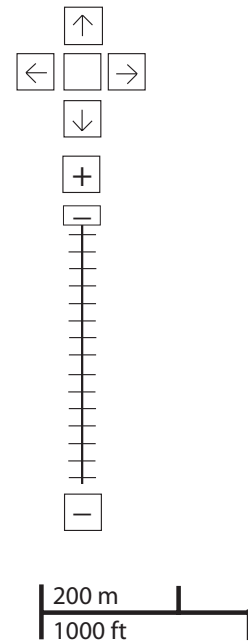


-  6
-  5
-  3

Considerazioni derivanti dall'analisi dei media (carta stampata e web) e dagli incontri pubblici nel periodo che va da giugno 2007 a giugno 2008.

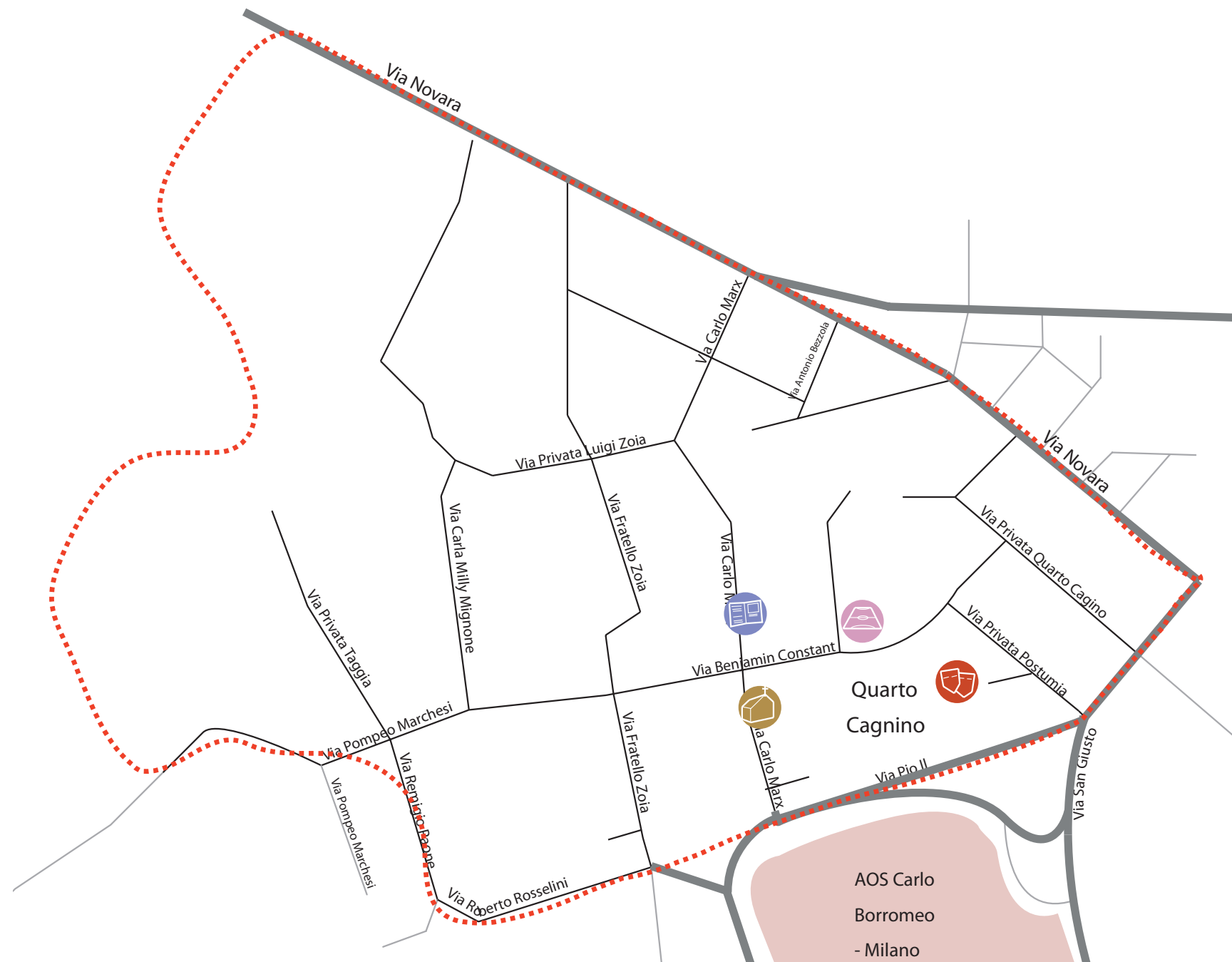
potenzialità

- cultura

- università e ricerca

- istruzione

- salute

- servizi sociali

- giustizia, sicurezza e protezione civile

- sport

- verde

- edilizia residenziale sociale

- amministrativo

- attrezzature religiose

- infrastrutture per mobilità e trasporto pubblico

- commercio e attività produttive

- infrastrutture tecnologiche e per l'ambiente

- turismo




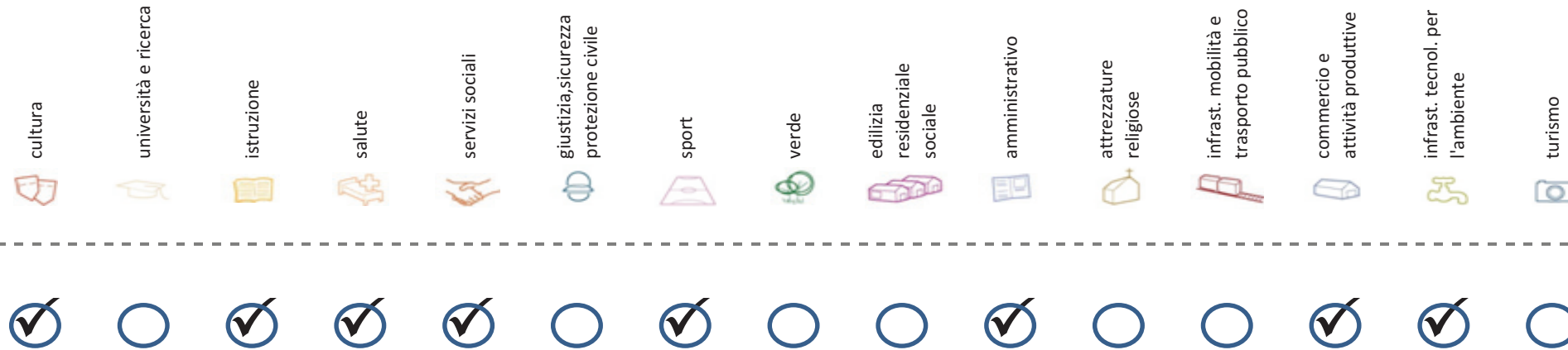
Ascolto della Città

- problemi
- POTENZIALITA'**



Considerazioni derivanti dall'analisi dei media (carta stampata e web) e dagli incontri pubblici nel periodo che va da giugno 2007 a giugno 2008.

Soddisfazione del bisogno di servizi



Servizi di natura territoriale per cui è possibile misurare il livello di soddisfazione del bisogno in rapporto ai bacini di utenza potenziale

Esprime la quota di popolazione residente nel NIL che, essendo potenzialmente target del servizio, **rischia di non essere servita sulla base dell'offerta presente.**

Ha la funzione di ponderare il bisogno potenzialmente insoddisfatto rilevato "entro il NIL" **rispetto al complessivo bisogno del servizio espresso a livello cittadino.**

Indice sintetico che quantifica il **livello di criticità potenziale del NIL** per il servizio sulla base delle due precedenti misure. La scala va da **0 (bisogno soddisfatto)** a **5 (segnale d'attenzione)**.

Per la metodologia completa si veda il documento **"Il Piano dei Servizi del Comune di Milano – Metodologia e analisi del bisogno di servizi"**

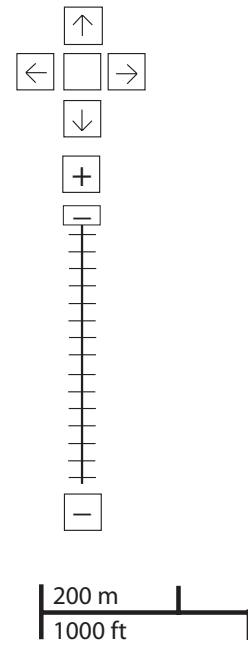
Categoria	Tipologia di servizio	% di bisogno non soddisfatto entro il NIL	% di bisogno non soddisfatto del NIL rispetto al bisogno cittadino	Livello di criticità da 0 a 5
Cultura	Biblioteche di quartiere	6,1%	0,1%	1
	Nidi d'infanzia	27,8%	0,7%	1
Istruzione	Scuole per l'infanzia	70,4%	0,7%	1
	Scuole primarie	13,0%	0,5%	1
	Scuole sec. di I grado	2,7%	0,1%	1
	Consultori pediatrici	100,0%	1,1%	2
Salute	Strutture ambulatoriali	40,5%	1,1%	1
	Farmacie	53,7%	11,2%	3
	Medici di med. generale	7,5%	1,4%	1
	Pediatrati di libera scelta	100,0%	1,6%	3
Commercio e att. produttive	Mercati rionali coperti	100,0%	1,2%	2

Categoria	Tipologia di servizio	% di bisogno non soddisfatto entro il NIL	% di bisogno non soddisfatto del NIL rispetto al bisogno cittadino	Livello di criticità da 0 a 5
Servizi sociali	CAM	100,0%	1,9%	2
	CAG	0,0%	0,0%	0
	CSRCA	85,8%	1,6%	2
Sport	Centri sportivi Calcio	28,7%	0,5%	1
	Centri sportivi	28,3%	0,7%	1
	Palestre	97,5%	1,5%	2
	Piscine coperte	0,0%	0,0%	0
Amministrativo	Strut. sport. oratoriali	9,5%	0,6%	1
	Sedi di Milano semplice	100,0%	0,8%	1
	Uffici postali	6,1%	0,2%	1
Infrast. tecnol. per l'ambiente	Riciclerie	100,0%	2,5%	2

indicatori territoriali

Analisi delle superfici	Analisi mobilità	Analisi esercizi di vicinato	Caratteristiche NIL
<p>Superficie Totale (estensione areale totale, al lordo delle strade) 98,64 ha</p> <p>Aree in trasformazione da PGT % / ha</p> <p>Superficie coperta / ha 15,48% / 15,3 ha</p> <p>Superficie coperta ERP/ ha % / ha</p> <p>Aree a verde / ha % / ha</p>	<p>Mezzi pubblici Numero fermate metro (FNM, Passante) 0 Numero fermate mezzi di superficie 29 pari a 0,29 unità/ha</p> <p>Mobilità Ambiente Piste ciclabili m/ab Superficie sosta veicoli</p>	<p>Numero di esercizi di vicinato 71 pari a 0,72 unità/ha</p> <p>Numero di esercizi commerciali media struttura di vendita 0 pari a 0,00 unità/ha</p> <p>Numero di esercizi commerciali grande struttura di vendita 0 unità</p> <p>Numero di pubblici esercizi 32 pari a 0,32 unità/ha</p> <p>Superficie di vendita di esercizi di vicinato per unità di superficie territoriale 47 mq/ha pari a 0,49 mq/ab</p> <p>Superficie di vendita per esercizi di media distribuzione per unità di superficie 31 mq/ha pari a 0,33 mq/ab</p> <p>Numero imprese (2007) 39 unità</p>	<p>Presenza servizi sovra NIL -</p> <p>Presenza barriere fisiche (che rendono chiuso il NIL) -</p>

progettazione locale



- Legenda**
- Rete stradale
 - Perimetri NIL
 - ... Raggi verdi
 - Verde esistente
 - Verde programmato
 - Parchi regionali
 - Aree pedonali
 - Piani di cintura urbana
 - Ambiti di trasformazione
 - Centralità locali
 - Rete trasporto pubblico esistente
 - Rete trasporto pubblico programmato
 - Fermate MM esistenti
 - Fermate MM programmate

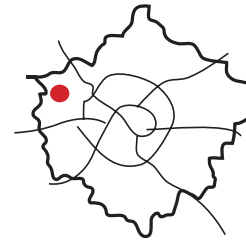


Riqualificazione degli spazi verdi e delle aree pedonali di via Fratelli Zoia, Pompeo Marchesi e Rossellini.

Interventi specifici

- 61/01** Via Fratelli Zoia
Riqualificare e ampliare le superfici pedonali con aree di sosta e superfici verdi
- 61/02** Via Pompeo Marchesi
Riqualificare e ampliare le superfici pedonali con aree di sosta e superfici verdi
- 61/03** Via Rossellini
Riqualificare e ampliare le superfici pedonali con aree di sosta e superfici verdi

analisi



localizzazione NIL



mappa del NIL

Residenti: **4.867**
Variazione prevista al 2032: 4.228 (-13,1%)

Densità abitativa (ab/km2): **2.957**
Densità prevista al 2032: 2.569

Struttura per età

Bambini (0-5): **186 (3,8%)**
Variazione prevista al 2032: 148 (-20,4%)

Minorenni (0-17): **665 (13,7%)**
Variazione prevista al 2032: 524 (-21,2%)

Giovani (18 - 34): **800 (16,4%)**
Variazione prevista al 2032: 761 (-4,9%)

Anziani (65+): **1.134 (23,3%)**
Variazione prevista al 2032: 1.174 (+3,5%)

"Grandi" anziani (85+): **105 (2,2%)**
Variazione prevista al 2032: 224 (+113,3%)

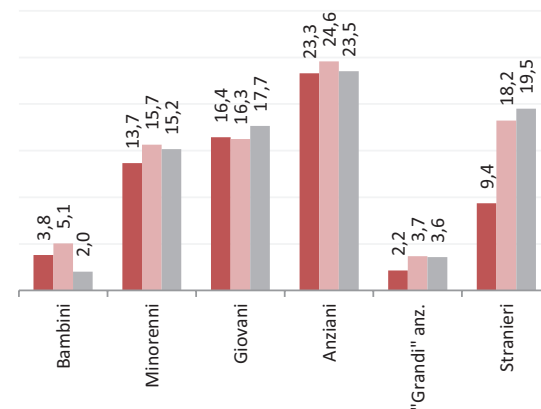
Popolazione straniera

Totale stranieri: **456 (9,4%)**

Minorenni tra gli stranieri: **91 (20%)**

Cittadinanze prevalenti (% su totale stranieri)

1° Egiziana 79 (28%)
2° Peruviana 53 (18,8%)
3° Filippina 50 (17,7%)



Dotazione di servizi

Dotazione servizi: **mq**
Per abitante: mq/ab

Dotazione minima: **mq**
Per abitante: mq/ab

Dotazione min. Milano: **mq**
Per abitante: mq/ab

Destinazione d'uso degli edifici

Residenziale: **54,8%**
A Milano: 60,2%

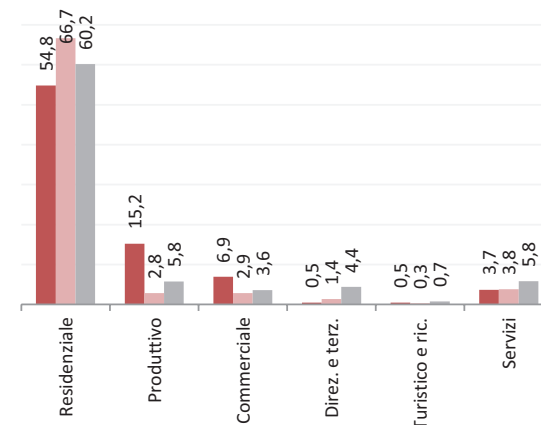
Produttivo: **15,2%**
A Milano: 5,8%

Commerciale: **6,9%**
A Milano: 3,6%

Direzionale e terziario: **0,5%**
A Milano: 4,4%

Turistico e ricettivo: **0,5%**
A Milano: 0,7%

Servizi: **3,7%**
A Milano: 5,8%



Potenzialità

La vicinanza con il sistema dei parchi (eventi).

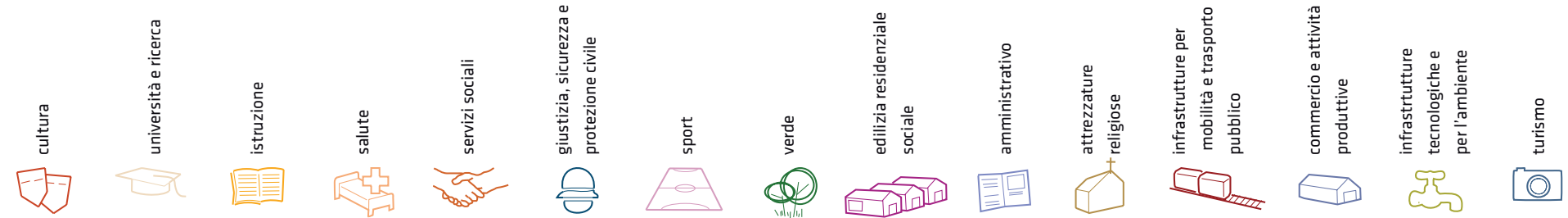
Problemi

Problemi riguardo alla sicurezza e al degrado di alcuni edifici.

Considerazioni derivanti dall'analisi dei media (carta stampata e web) e dagli incontri pubblici nel periodo che va da giugno 2007 a giugno 2008.

I dati sulla condizione demografica e su servizi ed edifici sono stati elaborati dal Settore Statistica e dal Settore Pianificazione Strategica. I dati sulla percezione dei cittadini derivano dall'analisi dei media (carta stampata e web) e da incontri pubblici appositamente svolti.

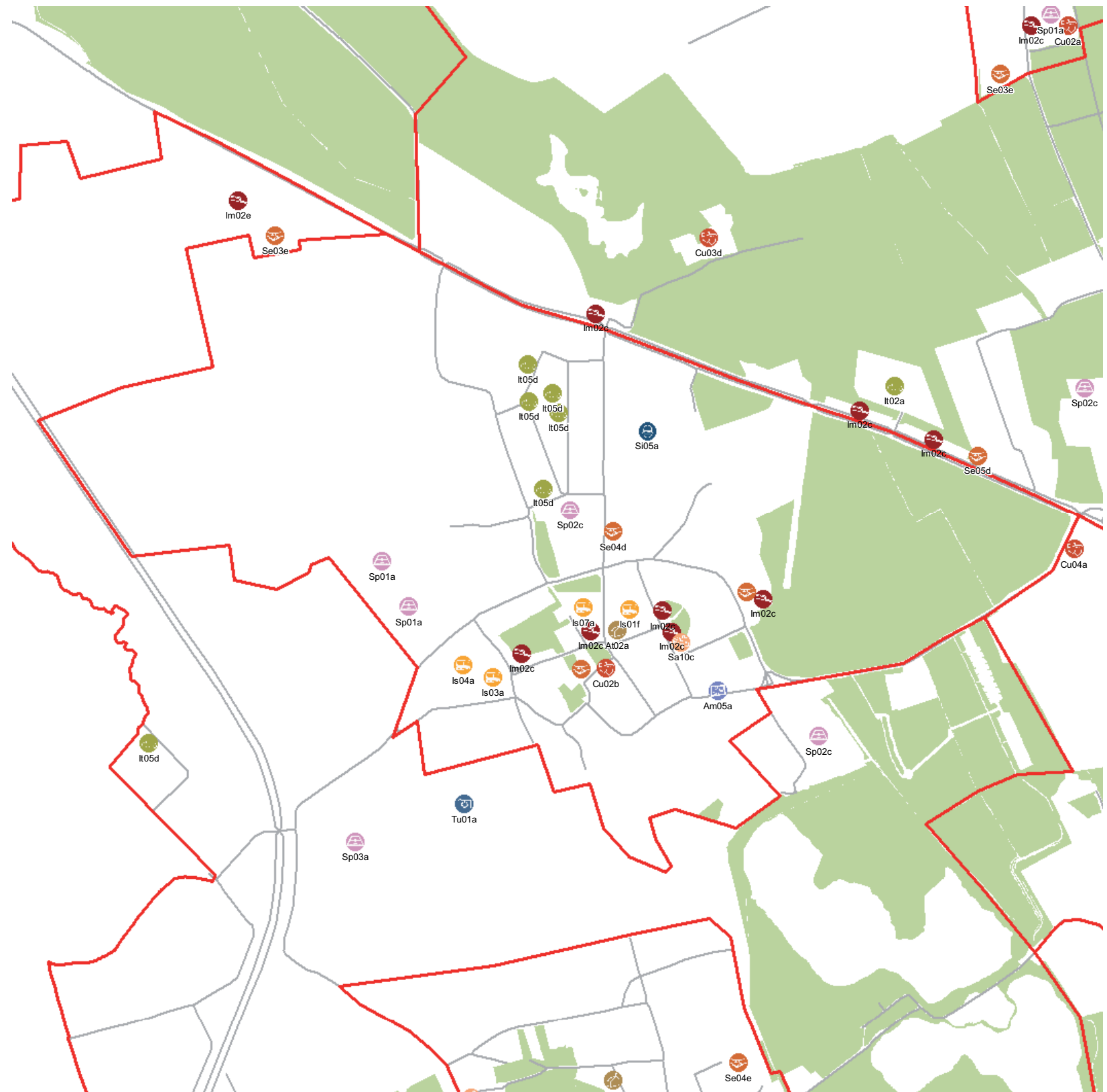
servizi esistenti e programmati*



Mappatura

- Am01a Borsas
- Am02a Centro cucina e mensa
- Am02b Consigli di Zona
- Am02c Magazzini e depositi
- Am02d Sedi istituzionali comunali
- Am02e Uffici comunali
- Am03a Consolato
- Am05a Poste - Agenzie di base e uffici succursali
- Am06a Sedi istituzionali provinciali
- Am06b Uffici provinciali
- Am07a Sedi istituzionali regionali
- Am07b Uffici regionali
- Am08a Prefettura
- Am08b Uffici, provveditorati e agenzie statali
- Am09a Acqua potabile uffici
- Am09b Edilizia residenziale uffici
- Am09c Energia elettrica uffici
- Am09d Gas metano uffici
- Am09e Poste e telecomunicazioni uffici
- Am09f Previdenza e assistenza uffici
- Am09g Trasporti e mobilità uffici
- At01a Istituti, opere e fondazioni religiose
- At02a Chiese e santuari cattolici
- At02b Luoghi per il culto e centri di confessioni religiose
- At02c Oratori e opere parrocchiali
- At03a Uffici ecclesiastici
- Co02a Mercati rionali
- Co03b Mercato floricolo
- Co03c Mercato ittico
- Co03d Mercato ortofrutticolo
- Cu01a Associazioni culturali
- Cu02a Centri sociali e ricreativi
- Cu02b Sedi di associazioni socio-culturali e di categoria
- Cu03a Archivi
- Cu03b Biblioteche Centrali
- Cu03c Biblioteche di quartiere
- Cu03d Specialistiche e di conservazione
- Cu03e Centri di documentazione e altre biblioteche
- Cu04a Centri congressi e sale conferenze
- Cu06b Istituti Culturali e monumenti
- Cu06d Musei
- Cu06e Sedi espositive
- Cu07b Scuola di cinema
- Cu07c Scuola di danza
- Cu07d Scuola di musica
- Cu07e Scuola di teatro
- Cu08a Auditorium
- Cu08b Polifunzionale
- Cu08c Teatro
- Ed02b Residenza in locazione a canone convenzionato
- Ed02d Residenza pubblica
- Ed02e Residenza per studenti
- Gi01a Istituti penali
- Gi01b Istituti penali minorili
- Gi02a Tribunale
- Gi02c Uffici giudiziari
- Im01a Aeroporti
- Im01b Scali e depositi ferroviari
- Im01c Stazioni ferroviarie
- Im01d Stazioni MM
- Im02a Parcheggi pertinenziali
- Im02c Parcheggi pubblici esterni alla carreggiata
- Im02d Parcheggi pubblici d'interscambio
- Im02e Parcheggi pubblici per i grandi servizi pubblici
- It01a Depositi autobus, tram e metropolitana
- It01b Depositi e autorimesse (Gestione rifiuti)
- It02a Impianti e sezioni distaccate acqua potabile
- It03a Cabine e impianti gas metano
- It03b Cogeneratori gas metano
- It04a Cabine elettriche
- It04c Stazioni e sottostazioni elettriche
- It04d Unità e poli operativi distribuzione energia elettrica
- It05a Impianti di raccolta rifiuti
- It05c Smaltimento rifiuti
- It05d Impianti smaltimento e recupero rifiuti
- It06a Depuratori
- It06b Sgrigliatori
- Is01a Centro giochi
- Is01b Centro prima infanzia
- Is01c Micronido
- Is01d Nidi d'infanzia
- Is01g Nido aziendale
- Is01h Nido famiglia
- Is02a Scuole di formazione professionale
- Is03a Scuole per l'infanzia
- Is03b Scuole per l'infanzia speciali
- Is03c Scuole per l'infanzia straniere
- Is04a Scuole primarie
- Is04b Scuole primarie speciali
- Is04c Scuole primarie straniere
- Is05a Scuole secondarie inferiori
- Is05b Scuole secondarie inferiori speciali
- Is05c Scuole secondarie inferiori straniere
- Is06a Conservatorio
- Is06b Istituto d'Arte
- Is06c Istituto istruzione superiore
- Is06d Istituto magistrale
- Is06e Istituto professionale
- Is06f Istituto tecnico

- Is06g Liceo
- Is06h Perito
- Is07a Centri di Formazione
- Is07c Enti accreditati di formazione professionale
- Is07d Fondazione Scuole Civiche
- Is08a Tempo per le famiglie
- Sa01a Canile
- Sa02a Centri di psicologia del bambino
- Sa02c Centri ASL
- Sa02d Ufficio Relazione con il Pubblico e Direzioni ASL
- Sa02e Unità tutela dei minori
- Sa03a Cimiteri
- Sa04a Pronto soccorso e pronto intervento
- Sa05a Servizi di medicina di laboratorio
- Sa06a Struttura ospedaliera
- Sa07a Consultori Pediatrici
- Sa07b Strutture ambulatoriali
- Sa08a Strutture di ricovero e cura
- Sa09a Strutture psichiatriche
- Sa10a Farmacie
- Sa10b Medici di Medicina Generale
- Sa10c Pediatri libera scelta
- Sa10d Veterinari
- Se02a Centri aggregativi multifunzionali
- Se02b Centri aggregazione giovanili
- Se02c Centri socio ricreativi culturali per anziani
- Se03b Servizi Comunali di accesso per adulti
- Se03c Servizi Comunali specialistici per adulti
- Se03d Servizi di Assistenza Domiciliare per adulti
- Se03e Servizi Residenziali per adulti
- Se03f Servizi Territoriali per adulti
- Se04b Servizi Comunali di accesso per anziani
- Se04c Servizi Comunali specialistici per anziani
- Se04d Servizi di Assistenza Domiciliare per anziani
- Se04e Servizi Residenziali per anziani
- Se04f Servizi Territoriali per anziani
- Se05a Servizi Comunali di accesso per disabili
- Se05b Servizi Comunali specialistici per disabili
- Se05c Servizi di Assistenza Domiciliare per disabili
- Se05d Servizi Residenziali per disabili
- Se05e Servizi Territoriali per disabili
- Se06b Servizi Comunali di accesso per minori
- Se06c Servizi Comunali specialistici per minori
- Se06d Servizi di Assistenza Domiciliare per minori
- Se06e Servizi Residenziali per minori
- Se06f Servizi Territoriali per minori
- Si01a Carabinieri - Caserme e stazioni
- Si01b Carabinieri - Centro detentivo per la permanenza temporanea e assis
- Si01c Carabinieri - Comandi e uffici
- Si02a Forze Armate - Caserme e impianti
- Si02b Forze Armate - Comandi
- Si02c Forze Armate - Scuola militare
- Si03a Guardia di Finanza - Comandi interregionali e regionali
- Si03b Guardia di Finanza - Gruppi e Compagnie
- Si03c Guardia di Finanza - Nuclei regionali e provinciali polizia tributaria
- Si03d Guardia di Finanza - Nuclei speciali
- Si04a Polizia di Stato - Caserme e commissariati
- Si04b Polizia di Stato - Comandi e Posti di P.S.
- Si04c Polizia di Stato - Scuola P.S.
- Si04d Polizia Ferroviaria
- Si04e Polizia frontiera
- Si04f Polizia stradale
- Si04g Questura
- Si05a Polizia Locale - Autoparco e depositi giudiziari
- Si05b Polizia Locale - Comandi e presidi
- Si05c Polizia Locale - Nuclei
- Si05d Polizia Locale - Scuola polizia municipale
- Si05e Polizia Locale - Sezioni
- Si07a Protezione Civile - Aree di esercitazione
- Si07b Protezione Civile - Sedi
- Si08a Vigili del Fuoco - Caserma e uffici
- Sp01a Centri polivalenti
- Sp02b Centri balneari
- Sp02c Centri sportivi
- Sp02e Piscine
- Sp03a Grande impianto
- Sp03c Stadio pubblico o regolato da atto d'asservimento
- Sp04a Strutture sportive oratoriali
- Tu01a Campeggi
- Tu01b Ostelli
- Tu02a Fiera e spazi espositivi
- Un01a Centri ricerca/laboratori di ricerca
- Un02a Accademie e Istituti superiori di studi
- Un02b Incubatori d'impresa
- Un02c Sedi e poli universitari
- Un02d Servizi per studenti
- Ve01a Giardino di quartiere
- Ve01b Giardino pubblico
- Ve01c Parco estensivo
- Ve01d Parco storico
- Ve01e Parco urbano
























200 m
1000 ft

*Servizi programmati dal Piano Triennale delle Opere Pubbliche (PTOOPP)



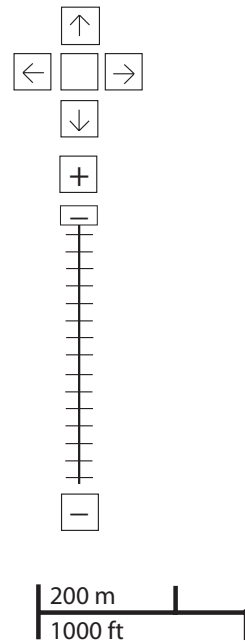
Offerta complessiva servizi

 Cu02b	 Is01f	 Sa10a	 Se04d	 Si05a	 Sp01a	 Ve01a 62.798 mq	 Am05a	 At02a	 Im02c
	 Is03a	 Sa10c	 Se04f		 Sp02c	 Ve01c 247.772 mq			
	 Is04a		 Se05d		 Sp04a				
	 Is07a		 Se05e						
			 Se06e						

TOT. (mq)	-	-	32.766	-	2.877	26.965	48.877	310.570	-	-	1.889	6.773	-	-	-
di cui															
SERVIZI INDISPENSABILI (mq)	-	-	26.766	-	2.877	26.965	48.877	310.570	-	-	-	6.773	-	-	-

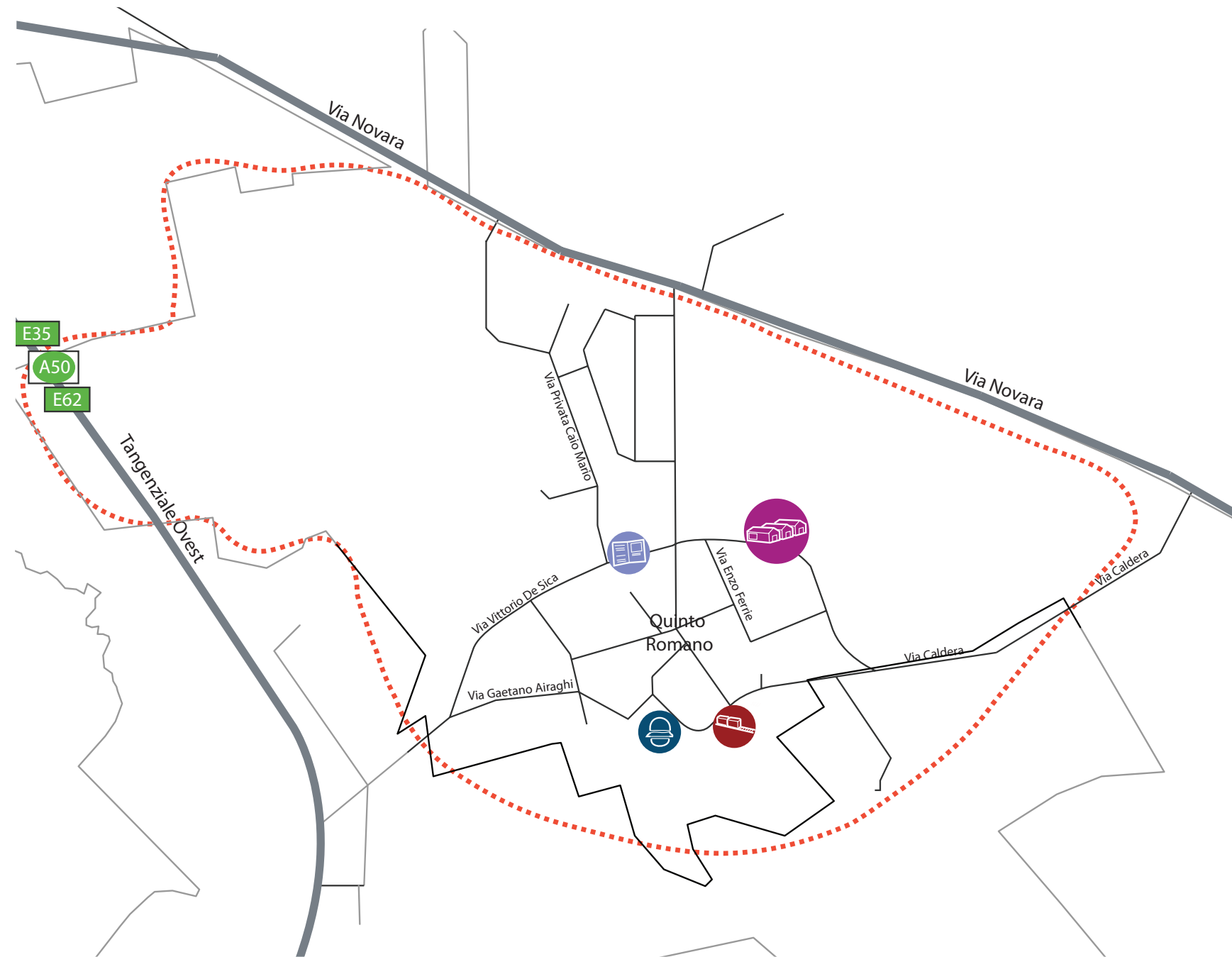
problemi

- cultura
- università e ricerca
- istruzione
- salute
- servizi sociali
- giustizia, sicurezza e protezione civile
- sport
- verde
- edilizia residenziale sociale
- amministrativo
- attrezzature religiose
- infrastrutture per mobilità e trasporto pubblico
- commercio e attività produttive
- infrastrutture tecnologiche e per l'ambiente
- turismo



Ascolto della Città

PROBLEMI	potenzialità
-----------------	--------------


















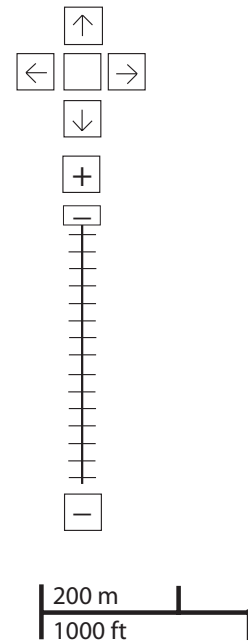
zona 7
reclami relativi alla zona

7

Considerazioni derivanti dall'analisi dei media (carta stampata e web) e dagli incontri pubblici nel periodo che va da giugno 2007 a giugno 2008.

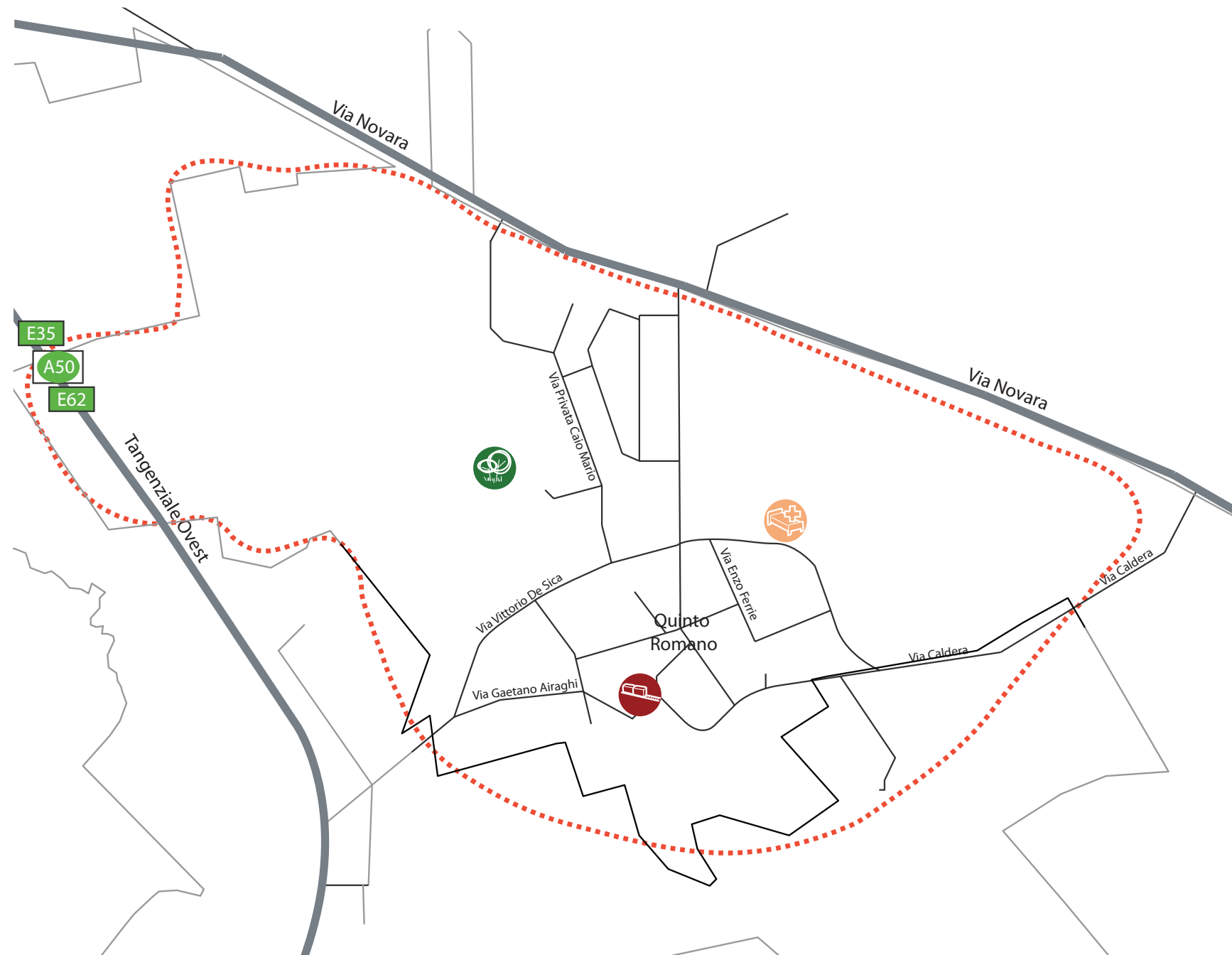
potenzialità

- cultura

- università e ricerca

- istruzione

- salute

- servizi sociali

- giustizia, sicurezza e protezione civile

- sport

- verde

- edilizia residenziale sociale

- amministrativo

- attrezzature religiose

- infrastrutture per mobilità e trasporto pubblico

- commercio e attività produttive

- infrastrutture tecnologiche e per l'ambiente

- turismo




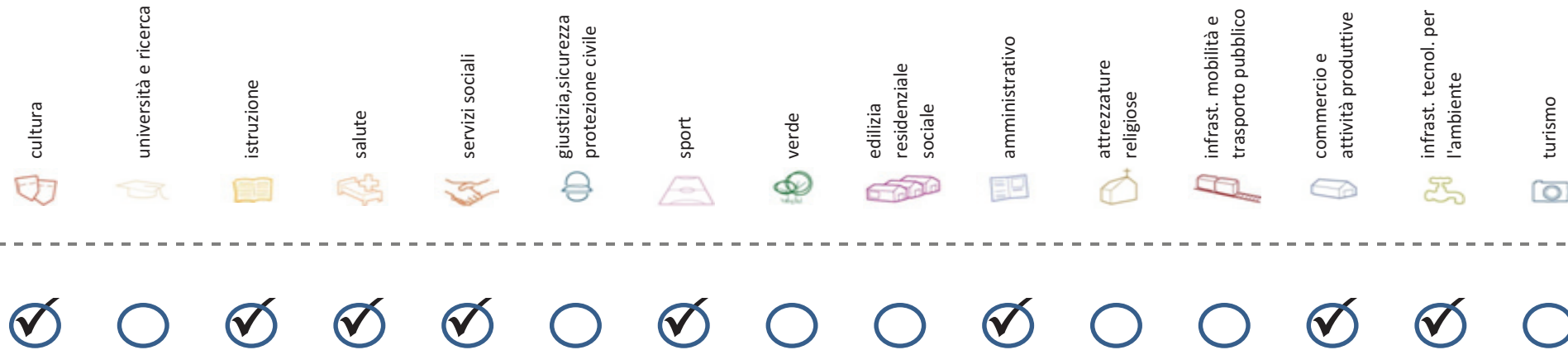
Ascolto della Città

problemi **POTENZIALITA'**



Considerazioni derivanti dall'analisi dei media (carta stampata e web) e dagli incontri pubblici nel periodo che va da giugno 2007 a giugno 2008.

Soddisfazione del bisogno di servizi



Servizi di natura territoriale per cui è possibile misurare il livello di soddisfazione del bisogno in rapporto ai bacini di utenza potenziale

Esprime la quota di popolazione residente nel NIL che, essendo potenzialmente target del servizio, **rischia di non essere servita sulla base dell'offerta presente.**

Ha la funzione di ponderare il bisogno potenzialmente insoddisfatto rilevato "entro il NIL" **rispetto al complessivo bisogno del servizio espresso a livello cittadino.**

Indice sintetico che quantifica il **livello di criticità potenziale del NIL** per il servizio sulla base delle due precedenti misure. La scala va da **0 (bisogno soddisfatto)** a **5 (segnale d'attenzione)**.

Per la metodologia completa si veda il documento **"Il Piano dei Servizi del Comune di Milano – Metodologia e analisi del bisogno di servizi"**

Categoria	Tipologia di servizio	% di bisogno non soddisfatto entro il NIL	% di bisogno non soddisfatto del NIL rispetto al bisogno cittadino	Livello di criticità da 0 a 5
Cultura	Biblioteche di quartiere	100,0%	1,2%	2
	Nidi d'infanzia	28,8%	0,3%	1
Istruzione	Scuole per l'infanzia	89,8%	0,4%	1
	Scuole primarie	17,1%	0,4%	1
	Scuole sec. di I grado	83,3%	1,7%	3
	Consultori pediatrici	100,0%	0,5%	1
Salute	Strutture ambulatoriali	100,0%	1,5%	2
	Farmacie	20,5%	2,2%	1
	Medici di med. generale	33,6%	3,3%	3
Commercio e att. produttive	Pediatrati di libera scelta	2,2%	0,0%	1
	Mercati rionali coperti	100,0%	0,7%	1

Categoria	Tipologia di servizio	% di bisogno non soddisfatto entro il NIL	% di bisogno non soddisfatto del NIL rispetto al bisogno cittadino	Livello di criticità da 0 a 5
Servizi sociali	CAM	100,0%	1,0%	1
	CAG	100,0%	0,9%	1
Sport	CSRCA	100,0%	0,8%	1
	Centri sportivi Calcio	2,0%	0,0%	1
	Centri sportivi	2,0%	0,0%	1
	Palestre	100,0%	0,8%	1
Amministrativo	Piscine coperte	12,8%	0,5%	1
	Strut. sport. oratoriali	0,0%	0,0%	0
	Sedi di Milano semplice	100,0%	0,4%	1
Infrast. tecnol. per l'ambiente	Uffici postali	3,1%	0,0%	1
	Riciclerie	100,0%	1,3%	1

indicatori territoriali

Analisi delle superfici

Superficie Totale
(estensione areale totale, al lordo delle strade)
164,59 ha

Aree in trasformazione da PGT
% / ha

Superficie coperta / ha
6,03% / 9,9 ha

Superficie coperta ERP/ ha
% / ha

Aree a verde / ha
% / ha

Analisi mobilità

Mezzi pubblici
Numero fermate metro (FNM, Passante)
0
Numero fermate mezzi di superficie
11 pari a 0,07 unità/ha

Mobilità Ambiente
Piste ciclabili
m/ab
Superficie sosta veicoli

Analisi esercizi di vicinato

Numero di esercizi di vicinato
31 pari a 0,19 unità/ha

Numero di esercizi commerciali media struttura di vendita
1 pari a 0,01 unità/ha

Numero di esercizi commerciali grande struttura di vendita
0 unità

Numero di pubblici esercizi
8 pari a 0,05 unità/ha

Superficie di vendita di esercizi di vicinato per unità di superficie territoriale
15 mq/ha pari a 0,50 mq/ab

Superficie di vendita per esercizi di media distribuzione per unità di superficie
3 mq/ha pari a 0,11 mq/ab

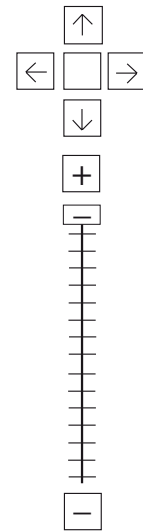
Numero imprese (2007)
15 unità

Caratteristiche NIL

Presenza servizi sovra NIL
-

Presenza barriere fisiche (che rendono chiuso il NIL)
-

trasformazioni in corso



200 m
1000 ft

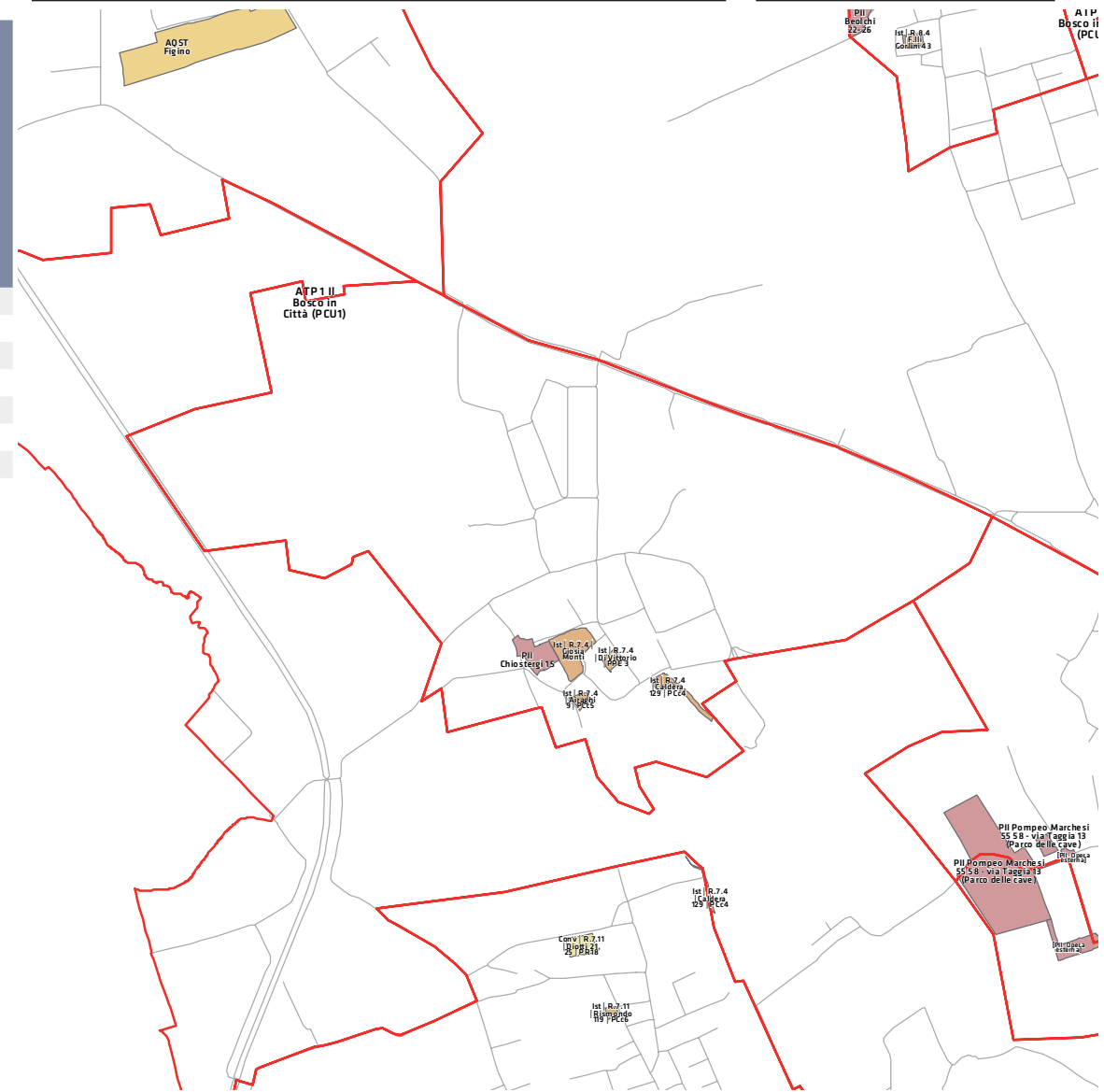
Legenda

- Rete stradale
- Perimetri NIL
- ATU
- Piano delle alienazioni
- Accordi di Programma
- Accordo Quadro
- Bando
- Convenzione
- Istanza
- Progetti viabilistici Expo
- PA
- PA Obbligatorie
- PCC in deroga
- PII e opere esterne
- PIR
- PRECU
- PRU
- Protocollo di Intesa
- VAR
- Zona C

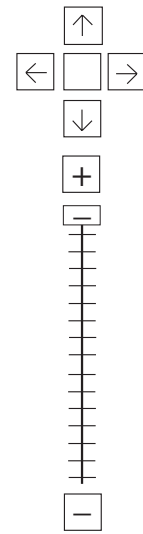
Denominazione	St	superficie lorda di pavimento						funzioni compatibili
		totale	residenza	commercio	terziario	ricettivo	produttivo	
PII Chiostergi 15	5153	3349	3190	-	-	-	-	159
Ist R.74 Airaghi 9 PCC5	-	-	-	-	-	-	-	-
Ist R.74 Caldera 129 PCC4	-	-	-	-	-	-	-	-
Ist R.74 Di Vittorio PPE 3	-	-	-	-	-	-	-	-
Ist R.74 Giosia Monti	-	-	-	-	-	-	-	-

Nome	Standard totale (mq)	Cessione/asservimento aree	Cessione/asservimento parcheggi	Standard monetizzato (mq)	Standard qualitativo (tipologia)	Standard qualitativo (mq eq)	Opere aggiuntive	Urbanizzazione primaria/secondaria
PII Chiostergi 15	2.711	2.711						

stima della popolazione a fine insediamento														n° componenti					
classi d'età														n° componenti					
0-2	3-5	6-10	11-13	14-16	17-18	19-24	25-34	35-44	45-54	55-64	65-74	75+	Tot	1	2	3	4	5+	Tot
4	4	5	3	2	1	4	15	19	10	7	4	2	80	8	9	8	6	2	33
-	-	-	-	-	-	-	-	-	-	-	-	-	-	-	-	-	-	-	-
-	-	-	-	-	-	-	-	-	-	-	-	-	-	-	-	-	-	-	-
-	-	-	-	-	-	-	-	-	-	-	-	-	-	-	-	-	-	-	-
-	-	-	-	-	-	-	-	-	-	-	-	-	-	-	-	-	-	-	-
-	-	-	-	-	-	-	-	-	-	-	-	-	-	-	-	-	-	-	-
-	-	-	-	-	-	-	-	-	-	-	-	-	-	-	-	-	-	-	-
-	-	-	-	-	-	-	-	-	-	-	-	-	-	-	-	-	-	-	-

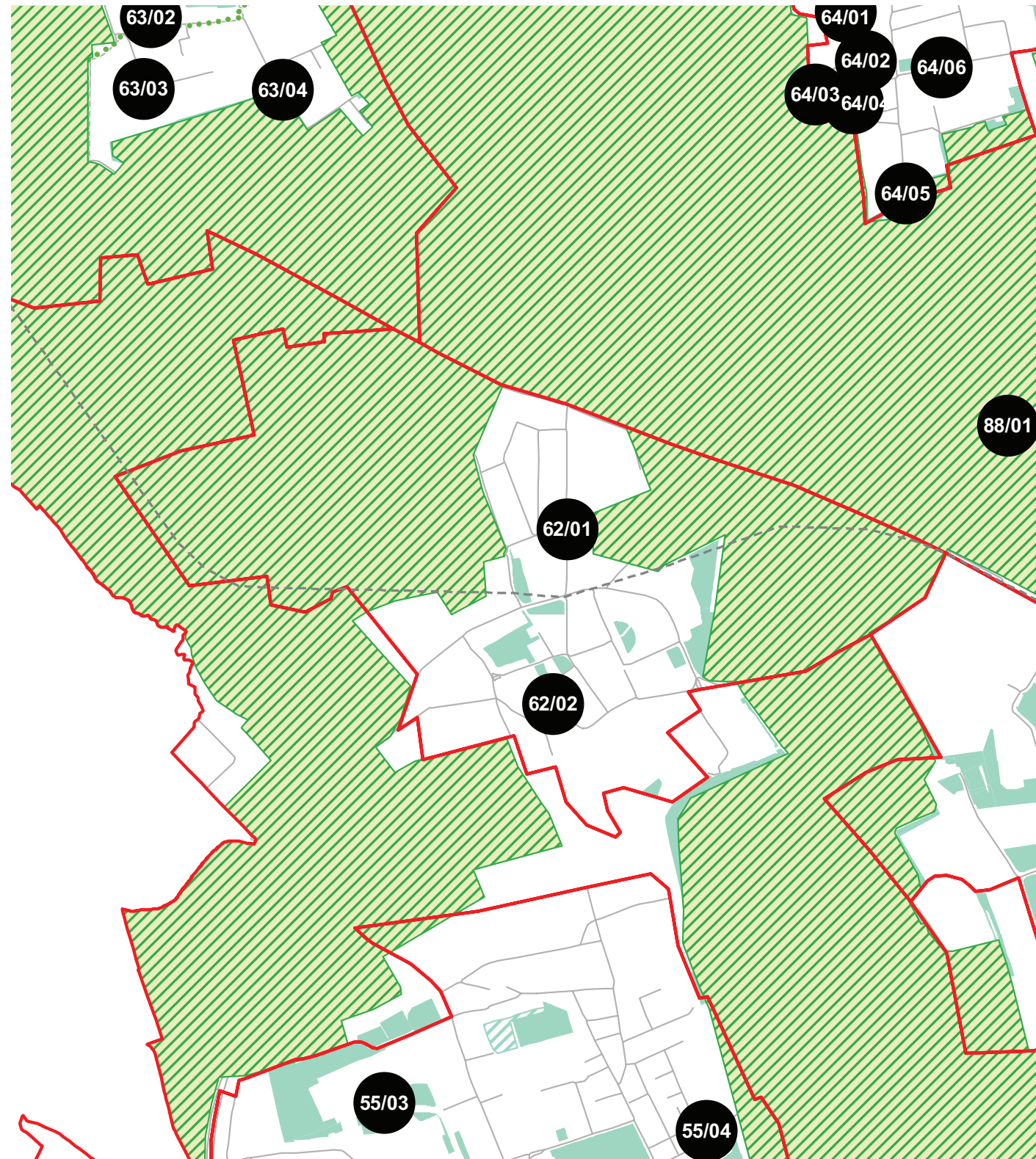


progettazione locale



200 m
1000 ft

- Legenda**
- Rete stradale
 - Perimetri NIL
 - ... Raggi verdi
 - Verde esistente
 - Verde programmato
 - Parchi regionali
 - Aree pedonali
 - Piani di cintura urbana
 - Ambiti di trasformazione
 - Centralità locali
 - Rete trasporto pubblico esistente
 - - - Rete trasporto pubblico programmato
 - Fermate MM esistenti
 - Fermate MM programmate



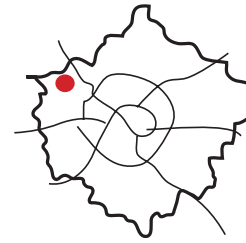
Riqualificazione dell'asse storico di Via San Romanello favorendo la pedonalità. Realizzazione di percorsi ciclopedonali verso Baggio, valorizzando il paesaggio agricolo.

Il NIL è parte di un Ambito di Rinnovamento Urbano. E' da prevedere una riqualificazione generale dell'assetto infrastrutturale esistente.

Interventi specifici

- 62/01 Via San Romanello
Riqualificare e ampliare le superfici pedonali con aree di sosta e superfici verdi
- 62/02 Piazza Giosia Monti
Riqualificare e ampliare le superfici pedonali con aree di sosta e superfici verdi

analisi



localizzazione NIL



mappa del NIL

Residenti: 1.728

Variazione prevista al 2032: -

Densità abitativa (ab/km2): 1.213

Densità prevista al 2032: -

Struttura per età

Bambini (0-5): 92 (5,3%)

Variazione prevista al 2032: -

Minorenni (0-17): 269 (15,6%)

Variazione prevista al 2032: -

Giovani (18 - 34): 303 (17,5%)

Variazione prevista al 2032: -

Anziani (65+): 353 (20,4%)

Variazione prevista al 2032: -

"Grandi" anziani (85+): 56 (3,2%)

Variazione prevista al 2032: -

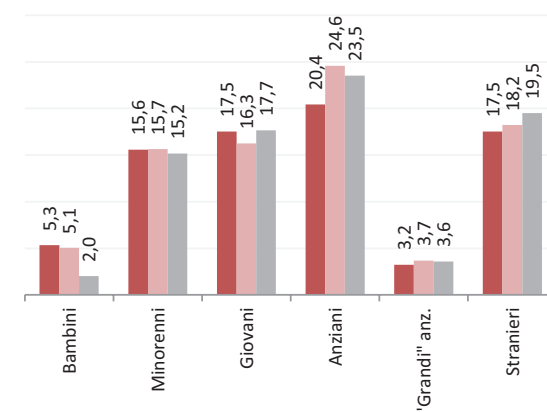
Popolazione straniera

Totale stranieri: 303 (17,5%)

Minorenni tra gli stranieri: 63 (20,8%)

Cittadinanze prevalenti (% su totale stranieri)

1° Rumena	67 (22,3%)
2° Cingalese	56 (18,7%)
3° Egiziana	43 (14,3%)



Dotazione di servizi

Dotazione servizi: mq
Per abitante: mq/ab

Dotazione minima: mq
Per abitante: mq/ab

Dotazione min. Milano: mq
Per abitante: mq/ab

Destinazione d'uso degli edifici

Residenziale: 60,5%
A Milano: 60,2%

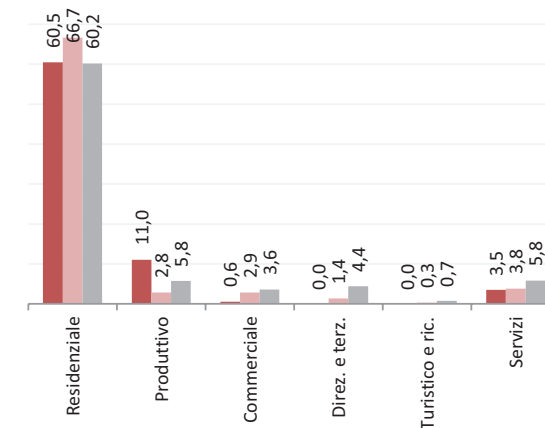
Produttivo: 11,0%
A Milano: 5,8%

Commerciale: 0,6%
A Milano: 3,6%

Direzionale e terziario: 0,0%
A Milano: 4,4%

Turistico e ricettivo: 0,0%
A Milano: 0,7%

Servizi: 3,5%
A Milano: 5,8%



Potenzialità

Progetto "Parco dei 5 Comuni".

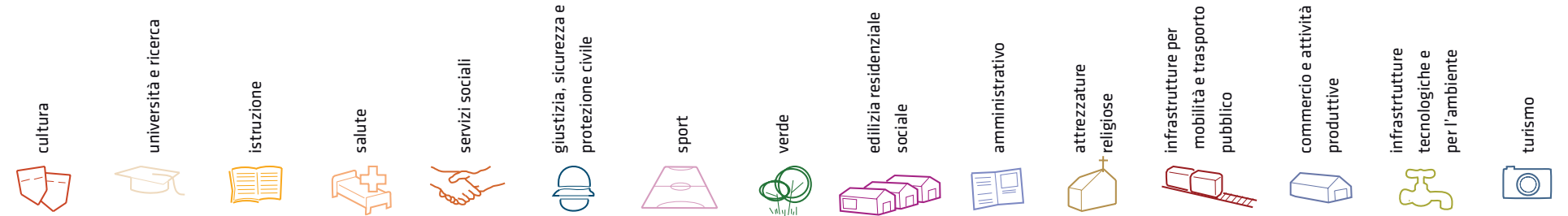
Problemi

Il quartiere è privo di servizi primari e di occasioni di aggregazione sia per giovani, sia per anziani. Vi sono anche problemi di sicurezza legati allo spaccio di droga.

Considerazioni derivanti dall'analisi dei media (carta stampata e web) e dagli incontri pubblici nel periodo che va da giugno 2007 a giugno 2008.

I dati sulla condizione demografica e su servizi ed edifici sono stati elaborati dal Settore Statistica e dal Settore Pianificazione Strategica. I dati sulla percezione dei cittadini derivano dall'analisi dei media (carta stampata e web) e da incontri pubblici appositamente svolti.

servizi esistenti e programmati*



Mappatura

- Am01a Borsas
- Am02a Centro cucina e mensa
- Am02b Consigli di Zona
- Am02c Magazzini e depositi
- Am02d Sedi istituzionali comunali
- Am02e Uffici comunali
- Am03a Consolato
- Am05a Poste - Agenzie di base e uffici succursali
- Am06a Sedi istituzionali provinciali
- Am06b Uffici provinciali
- Am07a Sedi istituzionali regionali
- Am07b Uffici regionali
- Am08a Prefettura
- Am08b Uffici, provveditorati e agenzie statali
- Am09a Acqua potabile uffici
- Am09b Edilizia residenziale uffici
- Am09c Energia elettrica uffici
- Am09d Gas metano uffici
- Am09e Poste e telecomunicazioni uffici
- Am09f Previdenza e assistenza uffici
- Am09g Trasporti e mobilità uffici
- At01a Istituti, opere e fondazioni religiose
- At02a Chiese e santuari cattolici
- At02b Luoghi per il culto e centri di confessioni religiose
- At02c Oratori e opere parrocchiali
- At03a Uffici ecclesiastici
- Co02a Mercati rionali
- Co03b Mercato floricolo
- Co03c Mercato ittico
- Co03d Mercato ortofrutticolo
- Cu01a Associazioni culturali
- Cu02a Centri sociali e ricreativi
- Cu02b Sedi di associazioni socio-culturali e di categoria
- Cu03a Archivi
- Cu03b Biblioteche Centrali
- Cu03c Biblioteche di quartiere
- Cu03d Specialistiche e di conservazione
- Cu03e Centri di documentazione e altre biblioteche
- Cu04a Centri congressi e sale conferenze
- Cu06b Istituti Culturali e monumenti
- Cu06d Musei
- Cu06e Sedi espositive
- Cu07b Scuola di cinema
- Cu07c Scuola di danza
- Cu07d Scuola di musica
- Cu07e Scuola di teatro
- Cu08a Auditorium
- Cu08b Polifunzionale
- Cu08c Teatro
- Ed02b Residenza in locazione a canone convenzionato
- Ed02d Residenza pubblica
- Ed02e Residenza per studenti
- Gi01a Istituti penali
- Gi01b Istituti penali minorili
- Gi02a Tribunali
- Gi02c Uffici giudiziari
- Im01a Aeroporti
- Im01b Scali e depositi ferroviari
- Im01c Stazioni ferroviarie
- Im01d Stazioni MM
- Im02a Parcheggi pertinenziali
- Im02c Parcheggi pubblici esterni alla carreggiata
- Im02d Parcheggi pubblici d'interscambio
- Im02e Parcheggi pubblici per i grandi servizi pubblici
- It01a Depositi autobus, tram e metropolitana
- It01b Depositi e autorimesse (Gestione rifiuti)
- It02a Impianti e sezioni distaccate acqua potabile
- It03a Cabine e impianti gas metano
- It03b Cogeneratori gas metano
- It04a Cabine elettriche
- It04c Stazioni e sottostazioni elettriche
- It04d Unità e poli operativi distribuzione energia elettrica
- It05a Impianti di raccolta rifiuti
- It05c Smaltimento rifiuti
- It05d Impianti smaltimento e recupero rifiuti
- It06a Depuratori
- It06b Sgrigliatori
- Is01a Centro giochi
- Is01b Centro prima infanzia
- Is01e Micronido
- Is01f Nidi d'infanzia
- Is01g Nido aziendale
- Is01h Nido famiglia
- Is02a Scuole di formazione professionale
- Is03a Scuole per l'infanzia
- Is03b Scuole per l'infanzia speciali
- Is03c Scuole per l'infanzia straniere
- Is04a Scuole primarie
- Is04b Scuole primarie speciali
- Is04c Scuole primarie straniere
- Is05a Scuole secondarie inferiori
- Is05b Scuole secondarie inferiori speciali
- Is05c Scuole secondarie inferiori straniere
- Is06a Conservatorio
- Is06b Istituto d'Arte
- Is06c Istituto istruzione superiore
- Is06d Istituto magistrale
- Is06e Istituto professionale
- Is06f Istituto tecnico
- Is06g Liceo
- Is06h Perito
- Is07a Centri di Formazione
- Is07c Enti accreditati di formazione professionale
- Is07d Fondazione Scuole Civiche
- Is08a Tempo per le famiglie
- Sa01a Canile
- Sa02a Centri di psicologia del bambino
- Sa02c Centri ASL
- Sa02d Ufficio Relazione con il Pubblico e Direzioni ASL
- Sa02e Unità tutela dei minori
- Sa03a Cimiteri
- Sa04a Pronto soccorso e pronto intervento
- Sa05a Servizi di medicina di laboratorio
- Sa06a Struttura ospedaliera
- Sa07a Consultori Pediatrici
- Sa07b Strutture ambulatoriali
- Sa08a Strutture di ricovero e cura
- Sa09a Strutture psichiatriche
- Sa10a Farmacie
- Sa10b Medici di Medicina Generale
- Sa10c Pediatri libera scelta
- Sa10d Veterinari
- Se02a Centri aggregativi multifunzionali
- Se02b Centri aggregazione giovanili
- Se02c Centri socio ricreativi culturali per anziani
- Se03b Servizi Comunali di accesso per adulti
- Se03c Servizi Comunali specialistici per adulti
- Se03d Servizi di Assistenza Domiciliare per adulti
- Se03e Servizi Residenziali per adulti
- Se03f Servizi Territoriali per adulti
- Se04b Servizi Comunali di accesso per anziani
- Se04c Servizi Comunali specialistici per anziani
- Se04d Servizi di Assistenza Domiciliare per anziani
- Se04e Servizi Residenziali per anziani
- Se04f Servizi Territoriali per anziani
- Se05a Servizi Comunali di accesso per disabili
- Se05b Servizi Comunali specialistici per disabili
- Se05c Servizi di Assistenza Domiciliare per disabili
- Se05d Servizi Residenziali per disabili
- Se05e Servizi Territoriali per disabili
- Se06b Servizi Comunali di accesso per minori
- Se06c Servizi Comunali specialistici per minori
- Se06d Servizi di Assistenza Domiciliare per minori
- Se06e Servizi Residenziali per minori
- Se06f Servizi Territoriali per minori
- Si01a Carabinieri - Caserme e stazioni
- Si01b Carabinieri - Centro detentivo per la permanenza temporanea e assis
- Si01c Carabinieri - Comandi e uffici
- Si02a Forze Armate - Caserme e impianti
- Si02b Forze Armate - Comandi
- Si02c Forze Armate - Scuola militare
- Si03a Guardia di Finanza - Comandi interregionali e regionali
- Si03b Guardia di Finanza - Gruppi e Compagnie
- Si03c Guardia di Finanza - Nuclei regionali e provinciali polizia tributaria
- Si03d Guardia di Finanza - Nuclei speciali
- Si04a Polizia di Stato - Caserme e commissariati
- Si04b Polizia di Stato - Comandi e Posti di P.S.
- Si04c Polizia di Stato - Scuola P.S.
- Si04d Polizia Ferroviaria
- Si04e Polizia frontiera
- Si04f Polizia stradale
- Si04g Questura
- Si05a Polizia Locale - Autoparco e depositi giudiziari
- Si05b Polizia Locale - Comandi e presidi
- Si05c Polizia Locale - Nuclei
- Si05d Polizia Locale - Scuola polizia municipale
- Si05e Polizia Locale - Sezioni
- Si07a Protezione Civile - Aree di esercitazione
- Si07b Protezione Civile - Sedi
- Si08a Vigili del Fuoco - Caserme e uffici
- Sp01a Centri polivalenti
- Sp02b Centri balneari
- Sp02c Centri sportivi
- Sp02e Piscine
- Sp03a Grande impianto
- Sp03c Stadio pubblico o regolato da atto d'asservimento
- Sp04a Strutture sportive oratoriali
- Tu01a Campeggi
- Tu01b Ostelli
- Tu02a Fiera e spazi espositivi
- Un01a Centri ricerca/laboratori di ricerca
- Un02a Accademie e Istituti superiori di studi
- Un02b Incubatori d'impresa
- Un02c Sedi e poli universitari
- Un02d Servizi per studenti
- Ve01a Giardino di quartiere
- Ve01b Giardino pubblico
- Ve01c Parco estensivo
- Ve01d Parco storico
- Ve01e Parco urbano



200 m
1000 ft

*Servizi programmati dal Piano Triennale delle Opere Pubbliche (PTOOPP)







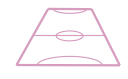




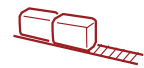





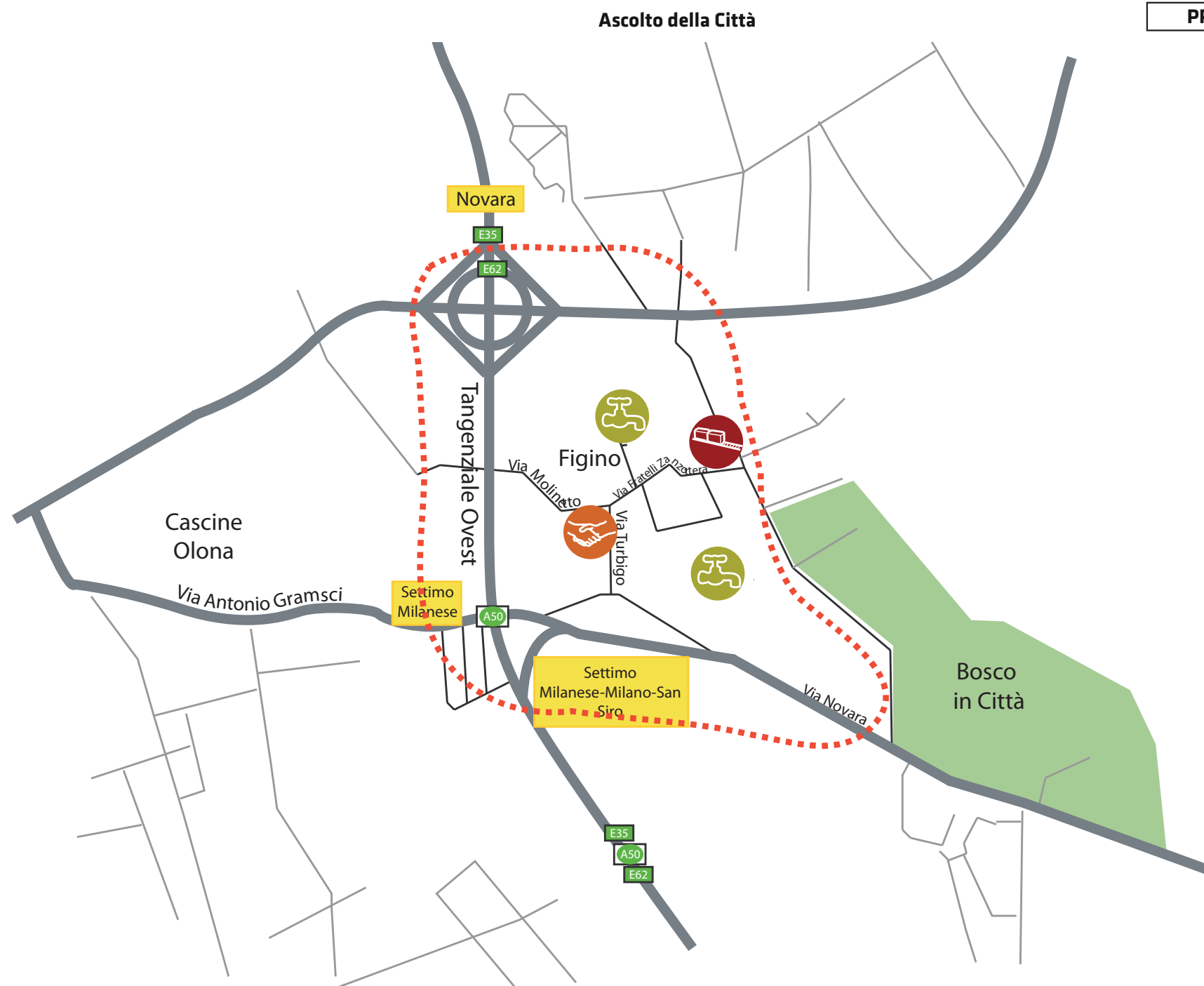
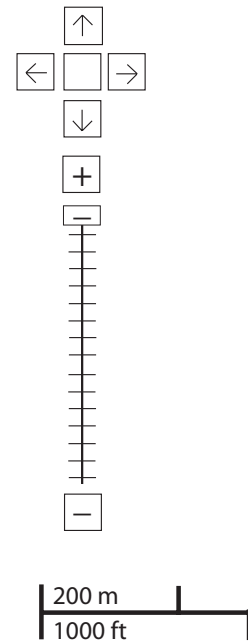
Offerta complessiva servizi

Is01f	Sa10a	Se06e	Sp01a	Ve01a	At02a	Im02c
Is03a			Sp02c	Ve01c		Im02a (sotterraneo)
Is04a			Sp04a			
Is05a						

TOT. (mq)	-	-	16.989	-	-	-	32.437	374.847	-	-	625	993	-	-	-
di cui															
SERVIZI INDISPENSABILI (mq)	-	-	16.989	-	-	-	32.437	374.847	-	-	-	993	-	-	-

problemi

- cultura

- università e ricerca

- istruzione

- salute

- servizi sociali

- giustizia, sicurezza e protezione civile

- sport

- verde

- edilizia residenziale sociale

- amministrativo

- attrezzature religiose

- infrastrutture per mobilità e trasporto pubblico

- commercio e attività produttive

- infrastrutture tecnologiche e per l'ambiente

- turismo


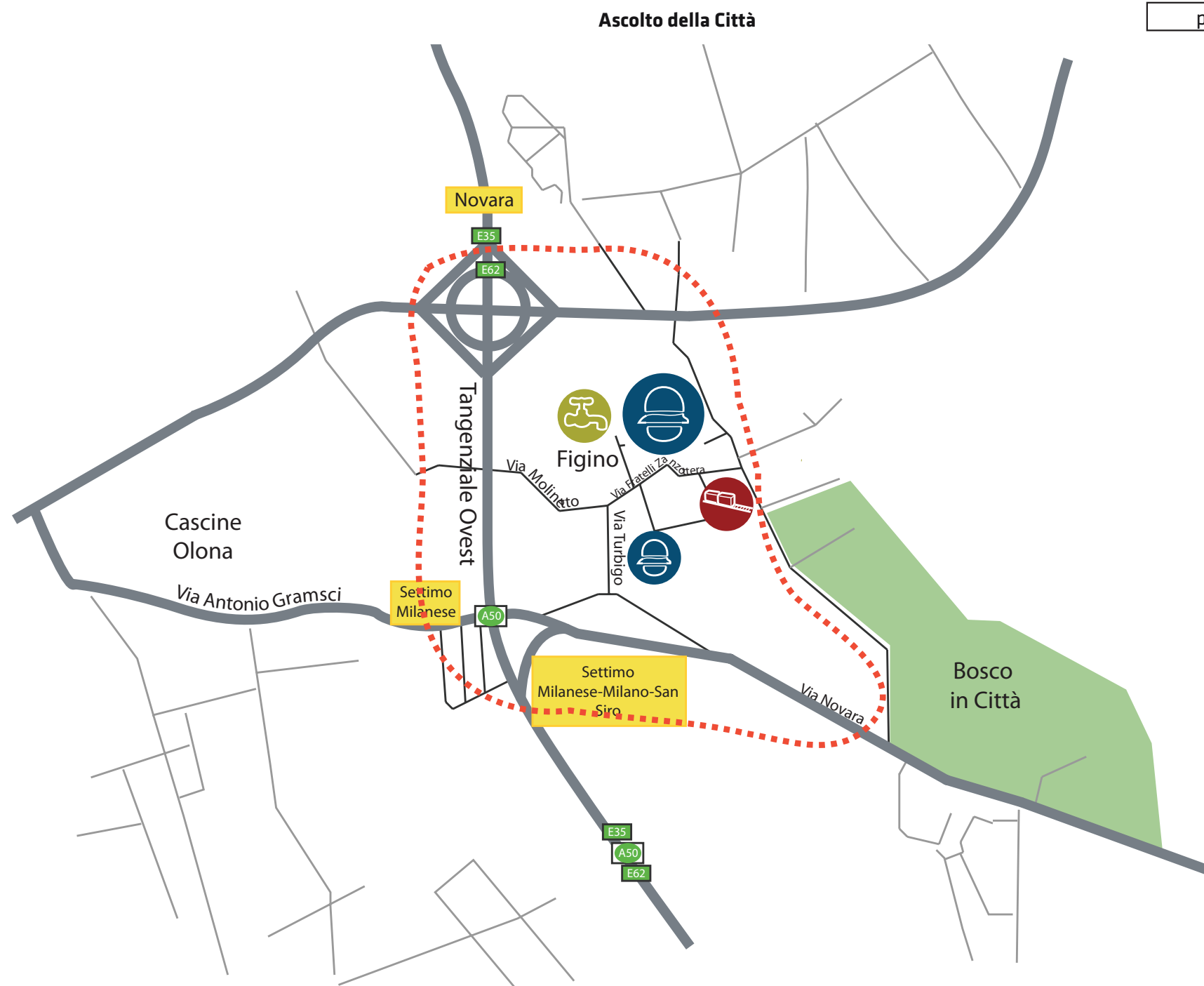
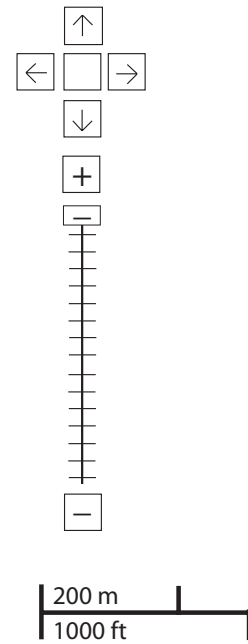


PROBLEMI	potenzialità
-----------------	--------------

Considerazioni derivanti dall'analisi dei media (carta stampata e web) e dagli incontri pubblici nel periodo che va da giugno 2007 a giugno 2008.

potenzialità

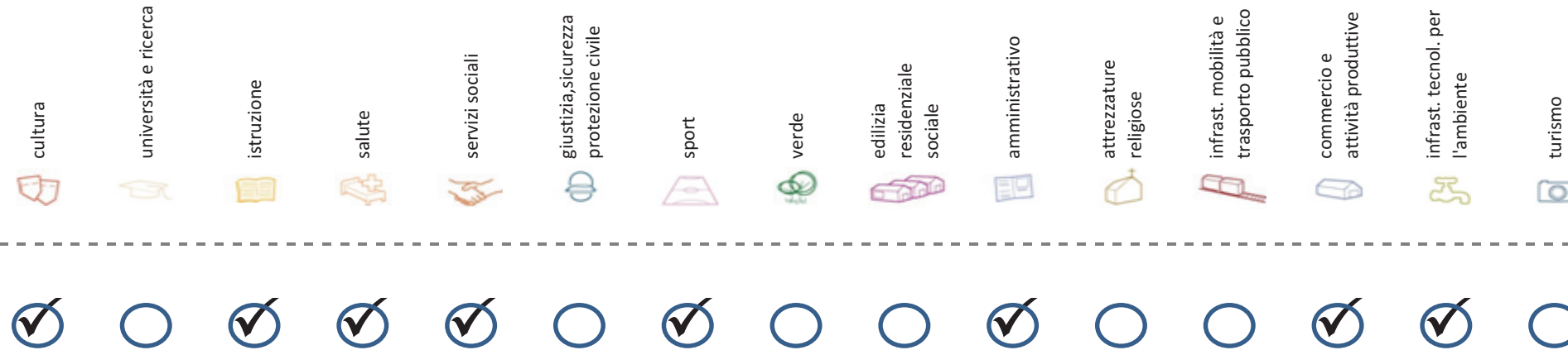
- cultura
- università e ricerca
- istruzione
- salute
- servizi sociali
- giustizia, sicurezza e protezione civile
- sport
- verde
- edilizia residenziale sociale
- amministrativo
- attrezzature religiose
- infrastrutture per mobilità e trasporto pubblico
- commercio e attività produttive
- infrastrutture tecnologiche e per l'ambiente
- turismo



problemi **POTENZIALITA'**

Considerazioni derivanti dall'analisi dei media (carta stampata e web) e dagli incontri pubblici nel periodo che va da giugno 2007 a giugno 2008.

Soddisfazione del bisogno di servizi



Servizi di natura territoriale per cui è possibile misurare il livello di soddisfazione del bisogno in rapporto ai bacini di utenza potenziale

Esprime la quota di popolazione residente nel NIL che, essendo potenzialmente target del servizio, **rischia di non essere servita sulla base dell'offerta presente.**

Ha la funzione di ponderare il bisogno potenzialmente insoddisfatto rilevato "entro il NIL" **rispetto al complessivo bisogno del servizio espresso a livello cittadino.**

Indice sintetico che quantifica il **livello di criticità potenziale del NIL** per il servizio sulla base delle due precedenti misure. La scala va da **0 (bisogno soddisfatto)** a **5 (segnale d'attenzione)**.

Per la metodologia completa si veda il documento **"Il Piano dei Servizi del Comune di Milano – Metodologia e analisi del bisogno di servizi"**

Categoria	Tipologia di servizio	% di bisogno non soddisfatto entro il NIL	% di bisogno non soddisfatto del NIL rispetto al bisogno cittadino	Livello di criticità da 0 a 5
Cultura	Biblioteche di quartiere	100,0%	0,6%	1
	Nidi d'infanzia	22,0%	0,2%	1
Istruzione	Scuole per l'infanzia	56,9%	0,2%	1
	Scuole primarie	8,4%	0,1%	1
	Scuole sec. di I grado	83,3%	1,0%	2
	Consultori pediatrici	100,0%	0,4%	1
Salute	Strutture ambulatoriali	100,0%	0,8%	1
	Farmacie	22,9%	1,3%	1
	Medici di med. generale	34,9%	1,7%	1
Commercio e att. produttive	Pediatrati di libera scelta	100,0%	0,5%	1
	Mercati rionali coperti	100,0%	0,3%	1

Categoria	Tipologia di servizio	% di bisogno non soddisfatto entro il NIL	% di bisogno non soddisfatto del NIL rispetto al bisogno cittadino	Livello di criticità da 0 a 5
Servizi sociali	CAM	100,0%	0,5%	1
	CAG	100,0%	0,5%	1
Sport	CSRCA	100,0%	0,3%	1
	Centri sportivi Calcio	1,3%	0,0%	1
	Centri sportivi	1,3%	0,0%	1
	Palestre	100,0%	0,4%	1
Infrast. tecnol. per l'ambiente	Piscine coperte	100,0%	1,8%	2
	Strut. sport. oratoriali	1,3%	0,0%	1
	Sedi di Milano semplice	100,0%	0,2%	1
Amministrativo	Uffici postali	100,0%	0,7%	1
	Riciclerie	100,0%	0,7%	1

indicatori territoriali

Analisi delle superfici

Superficie Totale
(estensione areale totale, al lordo delle strade)
142,5 ha

Aree in trasformazione da PGT
10,3 % / 14,7 ha

Superficie coperta / ha
3,7 % / 5,3 ha

Superficie coperta ERP/ ha
0,0 % / 0 ha

Aree a verde / ha
0,9 % / 1,3 ha

Analisi mobilità

Mezzi pubblici
Numero fermate metro (FNM,
Passante)
0
Numero fermate mezzi di superficie
11 pari a 0,08 unità/ha

Mobilità Ambiente
Piste ciclabili
1,04 m/ab
Superficie sosta veicoli
n.d.

Analisi esercizi di vicinato

Numero di esercizi di vicinato
11 pari a 0,08 unità/ha

Numero di esercizi commerciali media
struttura di vendita
0,0 unità

Numero di esercizi commerciali grande
struttura di vendita
0,0 unità

Numero di pubblici esercizi
5 pari a 0,04 unità/ha

Superficie di vendita di esercizi
di vicinato per unità di superficie
territoriale
6 mq/ha pari a 0,5 mq/ab

Superficie di vendita per esercizi
di media distribuzione per unità di
superficie
0,0 mq/ha pari a 0,0 mq/ab

Numero imprese (2007)
9 unità

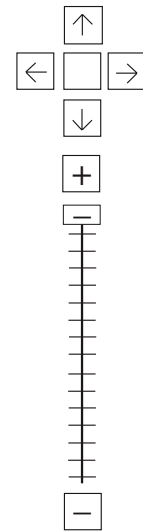
Caratteristiche NIL

Presenza servizi sovra
NIL

-

Presenza barriere fisiche
(che rendono chiuso il NIL)
Si

trasformazioni in corso



200 m
1000 ft

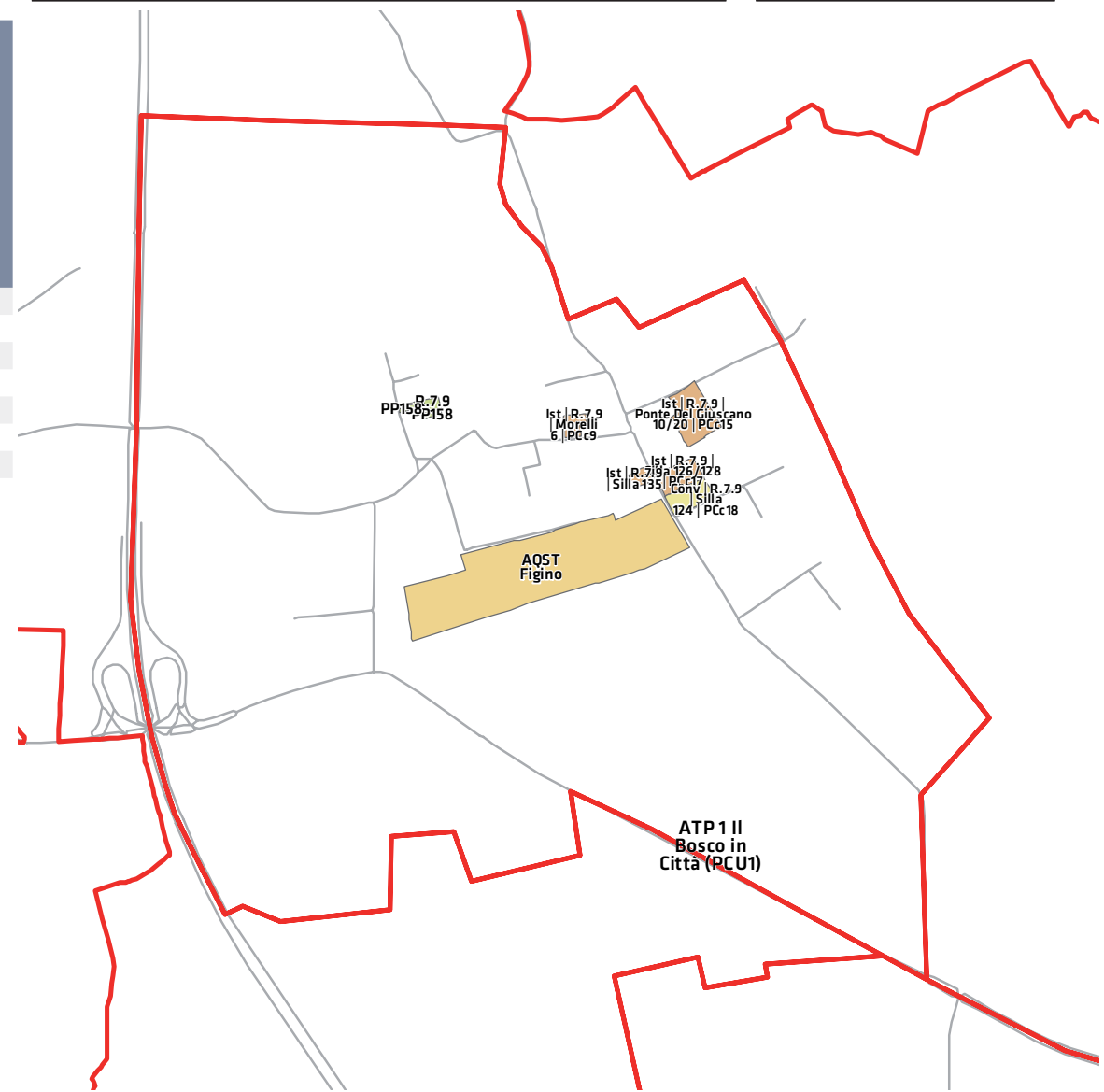
Legenda

- Rete stradale
- Perimetri NIL
- ATU
- Piano delle alienazioni
- Accordi di Programma
- Accordo Quadro
- Bando
- Convenzione
- Istanza
- Progetti viabilistici Expo
- PA
- PA Obbligatorie
- PCC in deroga
- PII e opere esterne
- PIR
- PRECU
- PRU
- Protocollo di Intesa
- VAR
- Zona C

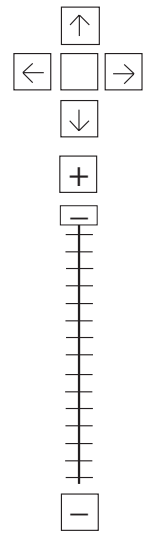
Denominazione	St	superficie lorda di pavimento						
		totale	residenza	commercio	terziario	ricettivo	produttivo	funzioni compatibili
PP158 Via Anghileri 4/A	1379	1500	1500	-	-	-	-	-
Fondazione Housing Sociale Figino	47444	26500	26500	-	-	-	-	-
Ist R.7.9 Morelli 6 PCC9	-	-	-	-	-	-	-	-
Conv R.7.9 Silla 124 PCC18	-	-	-	-	-	-	-	-
Ist R.7.9 Ponte Del Giuscano 10/20 PCC15	-	-	-	-	-	-	-	-
Ist R.7.9 Silla 126/128 PCC17	-	-	-	-	-	-	-	-
Ist R.7.9 Silla 135	-	-	-	-	-	-	-	-

Nome	Standard totale (mq)	Cessione/asservimento aree	Cessione/asservimento parcheggi	Standard monetizzato (mq)	Standard qualitativo (tipologia)	Standard qualitativo (mq eq.)	Opere aggiuntive	Urbanizzazione primaria/secondaria

stima della popolazione a fine insediamento																			
classi d'età													n° componenti						
0-2	3-5	6-10	11-13	14-16	17-18	19-24	25-34	35-44	45-54	55-64	65-74	75+	Tot	1	2	3	4	5+	Tot
2	2	2	1	1	1	2	7	9	5	3	2	1	38	4	4	4	3	1	16
36	32	44	23	19	11	34	124	157	86	57	36	18	677	66	71	67	54	13	271

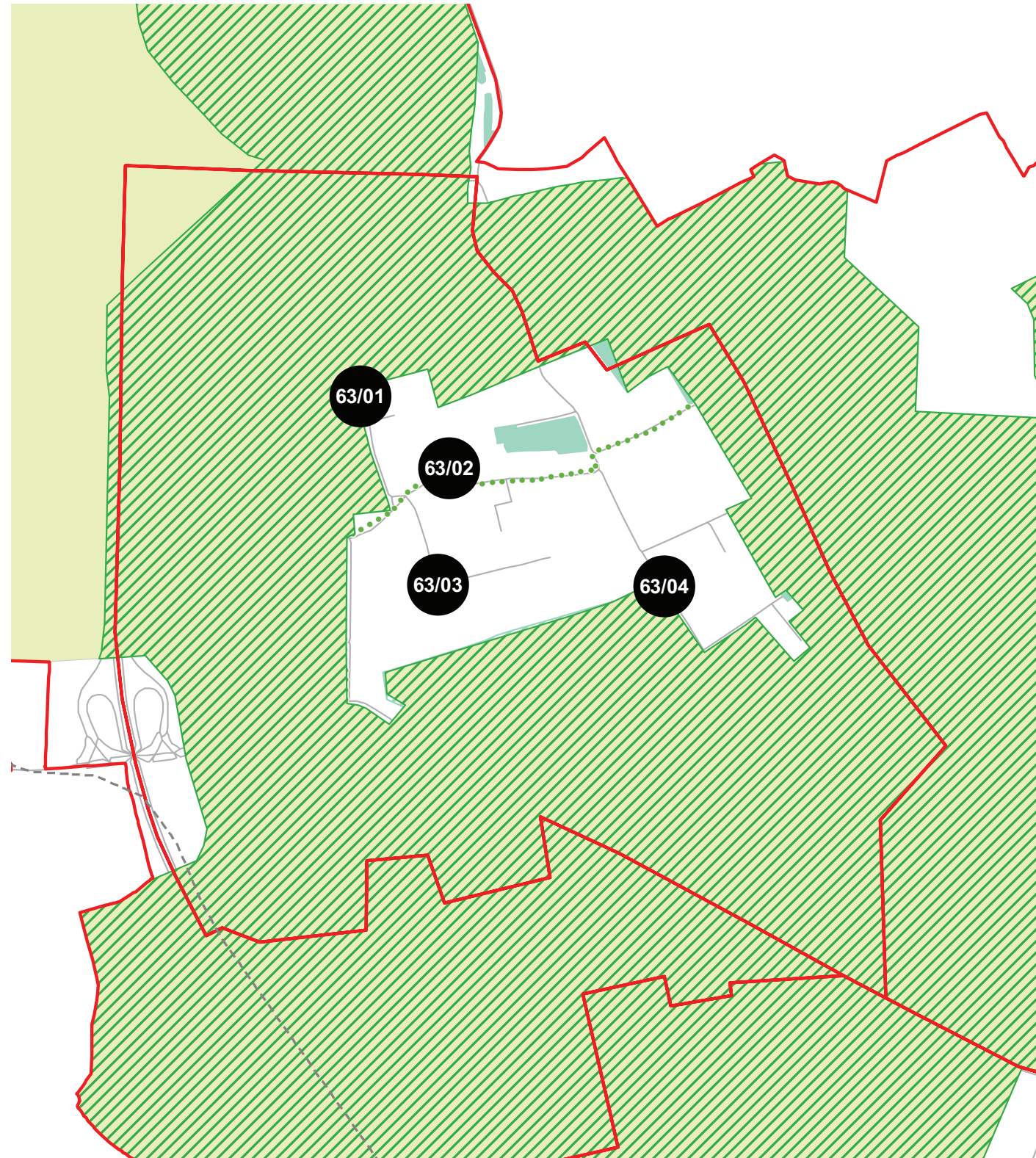


progettazione locale



200 m
1000 ft

- Legenda**
- Rete stradale
 - Perimetri NIL
 - ... Raggi verdi
 - Verde esistente
 - Verde programmato
 - Parchi regionali
 - Aree pedonali
 - Piani di cintura urbana
 - Ambiti di trasformazione
 - Centralità locali
 - Rete trasporto pubblico esistente
 - Rete trasporto pubblico programmato
 - Fermate MM esistenti
 - Fermate MM programmate



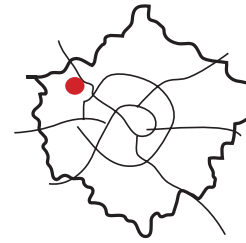
Favorire la circolazione viabilistica e ciclopedonale, attraverso il collegamento fra via Rasario e via Silla, fra via Rasario e la SS11, fra via Anghileri e via Silla. Riquilificazione dell'asse storico del borgo, via Fratelli Morelli, favorendo la pedonalità.

Il NIL è parte di un Ambito di Rinnovamento Urbano. E' da prevedere una riqualificazione generale dell'assetto infrastrutturale esistente.

Interventi specifici

- 63/01 Via Anghileri
Realizzare nuovi percorsi carrabili
- 63/02 Via Morelli - Via Zanzottera
Riquilificare e ampliare le superfici pedonali con aree di sosta e superfici verdi
- 63/03 Via Rasario
Realizzare nuovi percorsi carrabili
- 63/04 Via Silla
Realizzare nuovi percorsi carrabili

analisi



localizzazione NIL



mappa del NIL

Residenti: **4.166**
Variazione prevista al 2032: 3.781 (-9,2%)

Densità abitativa (ab/km2): **8.507**
Densità prevista al 2032: 7.721

Struttura per età

Bambini (0-5): **161 (3,9%)**
Variazione prevista al 2032: 116 (-28%)

Minorenni (0-17): **546 (13,1%)**
Variazione prevista al 2032: 420 (-23,1%)

Giovani (18 - 34): **694 (16,7%)**
Variazione prevista al 2032: 727 (+4,8%)

Anziani (65+): **1.069 (25,7%)**
Variazione prevista al 2032: 1.125 (+5,2%)

"Grandi" anziani (85+): **97 (2,3%)**
Variazione prevista al 2032: 240 (+147,4%)

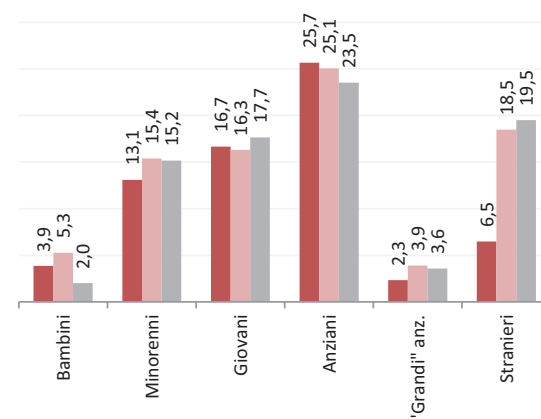
Popolazione straniera

Totale stranieri: **270 (6,5%)**

Minorenni tra gli stranieri: **22 (8,1%)**

Cittadinanze prevalenti (% su totale stranieri)

1° Pakistan 28 (1%)
2° Filippina 20 (0,7%)
3° Afghana 18 (0,7%)



Dotazione di servizi

Dotazione servizi: **mq**
Per abitante: mq/ab

Dotazione minima: **mq**
Per abitante: mq/ab

Dotazione min. Milano: **mq**
Per abitante: mq/ab

Destinazione d'uso degli edifici

Residenziale: **63,6%**
A Milano: 60,2%

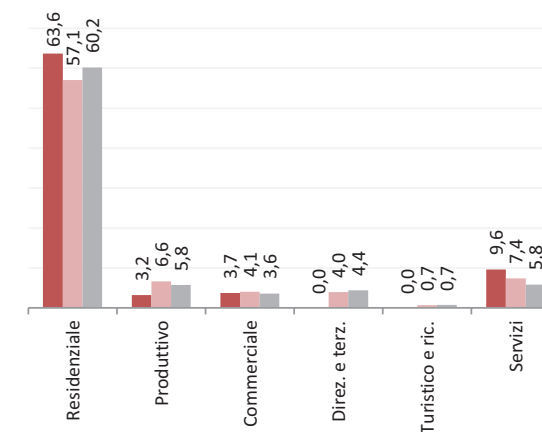
Produttivo: **3,2%**
A Milano: 5,8%

Commerciale: **3,7%**
A Milano: 3,6%

Direzionale e terziario: **0,0%**
A Milano: 4,4%

Turistico e ricettivo: **0,0%**
A Milano: 0,7%

Servizi: **9,6%**
A Milano: 5,8%



Potenzialità

Le potenzialità riguardano gli eventi organizzati nel parco.


Problemi

La mancanza di servizi di tipo amministrativo.

Considerazioni derivanti dall'analisi dei media (carta stampata e web) e dagli incontri pubblici nel periodo che va da giugno 2007 a giugno 2008.

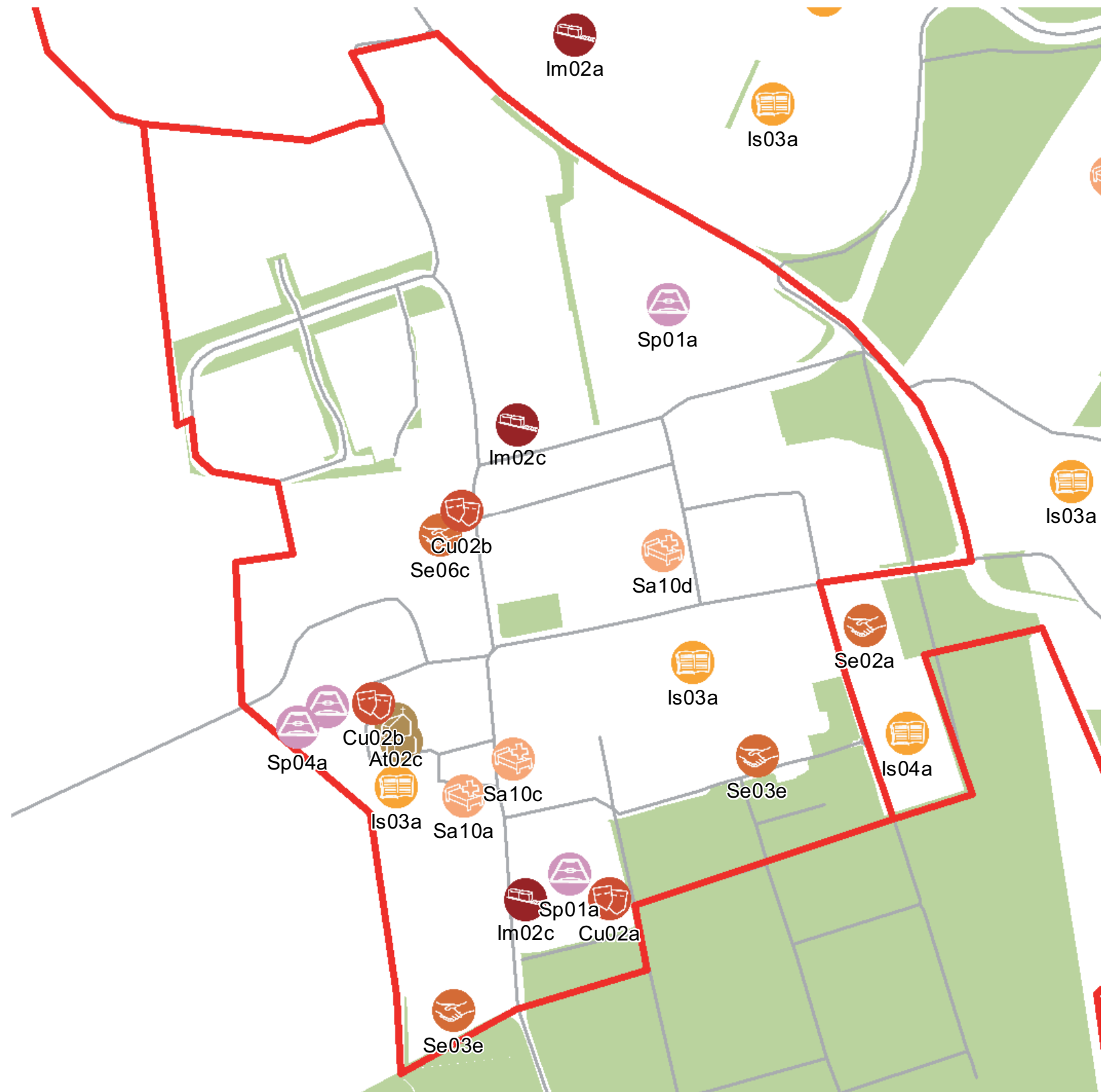
I dati sulla condizione demografica e su servizi ed edifici sono stati elaborati dal Settore Statistica e dal Settore Pianificazione Strategica. I dati sulla percezione dei cittadini derivano dall'analisi dei media (carta stampata e web) e da incontri pubblici appositamente svolti.

servizi esistenti e programmati*



Mappatura

- Am01a Borsas
- Am02a Centro cucina e mensa
- Am02b Consigli di Zona
- Am02c Magazzini e depositi
- Am02d Sedi istituzionali comunali
- Am02e Uffici comunali
- Am03a Consolato
- Am05a Poste - Agenzie di base e uffici succursali
- Am06a Sedi istituzionali provinciali
- Am06b Uffici provinciali
- Am07a Sedi istituzionali regionali
- Am07b Uffici regionali
- Am08a Prefettura
- Am08b Uffici, provveditorati e agenzie statali
- Am09a Acqua potabile uffici
- Am09b Edilizia residenziale uffici
- Am09c Energia elettrica uffici
- Am09d Gas metano uffici
- Am09e Poste e telecomunicazioni uffici
- Am09f Previdenza e assistenza uffici
- Am09g Trasporti e mobilità uffici
- At01a Istituti, opere e fondazioni religiose
- At02a Chiese e santuari cattolici
- At02b Luoghi per il culto e centri di confessioni religiose
- At02c Oratori e opere parrocchiali
- At03a Uffici ecclesiastici
- Co02a Mercati rionali
- Co03b Mercato floricolo
- Co03c Mercato ittico
- Co03d Mercato ortofrutticolo
- Cu01a Associazioni culturali
- Cu02a Centri sociali e ricreativi
- Cu02b Sedi di associazioni socio-culturali e di categoria
- Cu03a Archivi
- Cu03b Biblioteche Centrali
- Cu03c Biblioteche di quartiere
- Cu03d Specialistiche e di conservazione
- Cu03e Centri di documentazione e altre biblioteche
- Cu04a Centri congressi e sale conferenze
- Cu06b Istituti Culturali e monumenti
- Cu06d Musei
- Cu06e Sedi espositive
- Cu07b Scuola di cinema
- Cu07c Scuola di danza
- Cu07d Scuola di musica
- Cu07e Scuola di teatro
- Cu08a Auditorium
- Cu08b Polifunzionale
- Cu08c Teatro
- Ed02b Residenza in locazione a canone convenzionato
- Ed02d Residenza pubblica
- Ed02e Residenza per studenti
- Gi01a Istituti penali
- Gi01b Istituti penali minorili
- Gi02a Tribunali
- Gi02c Uffici giudiziari
- Im01a Aeroporti
- Im01b Scali e depositi ferroviari
- Im01c Stazioni ferroviarie
- Im01d Stazioni MM
- Im02a Parcheggi pertinenziali
- Im02c Parcheggi pubblici esterni alla carreggiata
- Im02d Parcheggi pubblici d'interscambio
- Im02e Parcheggi pubblici per i grandi servizi pubblici
- It01a Depositi autobus, tram e metropolitana
- It01b Depositi e autorimesse (Gestione rifiuti)
- It02a Impianti e sezioni distaccate acqua potabile
- It03a Cabine e impianti gas metano
- It03b Cogeneratori gas metano
- It04a Cabine elettriche
- It04c Stazioni e sottostazioni elettriche
- It04d Unità e poli operativi distribuzione energia elettrica
- It05a Impianti di raccolta rifiuti
- It05c Smaltimento rifiuti
- It05d Impianti smaltimento e recupero rifiuti
- It06a Depuratori
- It06b Sgrigliatori
- Is01a Centro giochi
- Is01b Centro prima infanzia
- Is01c Micronido
- Is01d Nidi d'infanzia
- Is01g Nido aziendale
- Is01h Nido famiglia
- Is02a Scuole di formazione professionale
- Is03a Scuole per l'infanzia
- Is03b Scuole per l'infanzia speciali
- Is03c Scuole per l'infanzia straniere
- Is04a Scuole primarie
- Is04b Scuole primarie speciali
- Is04c Scuole primarie straniere
- Is05a Scuole secondarie inferiori
- Is05b Scuole secondarie inferiori speciali
- Is05c Scuole secondarie inferiori straniere
- Is06a Conservatorio
- Is06b Istituto d'Arte
- Is06c Istituto istruzione superiore
- Is06d Istituto magistrale
- Is06e Istituto professionale
- Is06f Istituto tecnico
- Is06g Liceo
- Is06h Perito
- Is07a Centri di Formazione
- Is07c Enti accreditati di formazione professionale
- Is07d Fondazione Scuole Civiche
- Is08a Tempo per le famiglie
- Sa01a Canile
- Sa02a Centri di psicologia del bambino
- Sa02c Centri ASL
- Sa02d Ufficio Relazione con il Pubblico e Direzioni ASL
- Sa02e Unità tutela dei minori
- Sa03a Cimiteri
- Sa04a Pronto soccorso e pronto intervento
- Sa05a Servizi di medicina di laboratorio
- Sa06a Struttura ospedaliera
- Sa07a Consultori Pediatrici
- Sa07b Strutture ambulatoriali
- Sa08a Strutture di ricovero e cura
- Sa09a Strutture psichiatriche
- Sa10a Farmacie
- Sa10b Medici di Medicina Generale
- Sa10c Pediatri libera scelta
- Sa10d Veterinari
- Se02a Centri aggregativi multifunzionali
- Se02b Centri aggregazione giovanili
- Se02c Centri socio ricreativi culturali per anziani
- Se03b Servizi Comunali di accesso per adulti
- Se03c Servizi Comunali specialistici per adulti
- Se03d Servizi di Assistenza Domiciliare per adulti
- Se03e Servizi Residenziali per adulti
- Se03f Servizi Territoriali per adulti
- Se04b Servizi Comunali di accesso per anziani
- Se04c Servizi Comunali specialistici per anziani
- Se04d Servizi di Assistenza Domiciliare per anziani
- Se04e Servizi Residenziali per anziani
- Se04f Servizi Territoriali per anziani
- Se05a Servizi Comunali di accesso per disabili
- Se05b Servizi Comunali specialistici per disabili
- Se05c Servizi di Assistenza Domiciliare per disabili
- Se05d Servizi Residenziali per disabili
- Se05e Servizi Territoriali per disabili
- Se06b Servizi Comunali di accesso per minori
- Se06c Servizi Comunali specialistici per minori
- Se06d Servizi di Assistenza Domiciliare per minori
- Se06e Servizi Residenziali per minori
- Se06f Servizi Territoriali per minori
- Si01a Carabinieri - Caserme e stazioni
- Si01b Carabinieri - Centro detentivo per la permanenza temporanea e assis
- Si01c Carabinieri - Comandi e uffici
- Si02a Forze Armate - Caserme e impianti
- Si02b Forze Armate - Comandi
- Si02c Forze Armate - Scuola militare
- Si03a Guardia di Finanza - Comandi interregionali e regionali
- Si03b Guardia di Finanza - Gruppi e Compagnie
- Si03c Guardia di Finanza - Nuclei regionali e provinciali polizia tributaria
- Si03d Guardia di Finanza - Nuclei speciali
- Si04a Polizia di Stato - Caserme e commissariati
- Si04b Polizia di Stato - Comandi e Posti di P.S.
- Si04c Polizia di Stato - Scuola P.S.
- Si04d Polizia Ferroviaria
- Si04e Polizia frontiera
- Si04f Polizia stradale
- Si04g Questura
- Si05a Polizia Locale - Autoparco e depositi giudiziari
- Si05b Polizia Locale - Comandi e presidi
- Si05c Polizia Locale - Nuclei
- Si05d Polizia Locale - Scuola polizia municipale
- Si05e Polizia Locale - Sezioni
- Si07a Protezione Civile - Aree di esercitazione
- Si07b Protezione Civile - Sedi
- Si08a Vigili del Fuoco - Caserma e uffici
- Sp01a Centri polivalenti
- Sp02b Centri balneari
- Sp02c Centri sportivi
- Sp02d Piscine
- Sp03a Grande impianto
- Sp03c Stadio pubblico o regolato da atto d'asservimento
- Sp04a Strutture sportive oratoriali
- Tu01a Campeggi
- Tu01b Ostelli
- Tu02a Fiera e spazi espositivi
- Un01a Centri ricerca/laboratori di ricerca
- Un02a Accademie e Istituti superiori di studi
- Un02b Incubatori d'impresa
- Un02c Sedi e poli universitari
- Un02d Servizi per studenti
- Ve01a Giardino di quartiere
- Ve01b Giardino pubblico
- Ve01c Parco estensivo
- Ve01d Parco storico
- Ve01e Parco urbano



200 m
1000 ft

*Servizi programmati dal Piano Triennale delle Opere Pubbliche (PTOOPP)



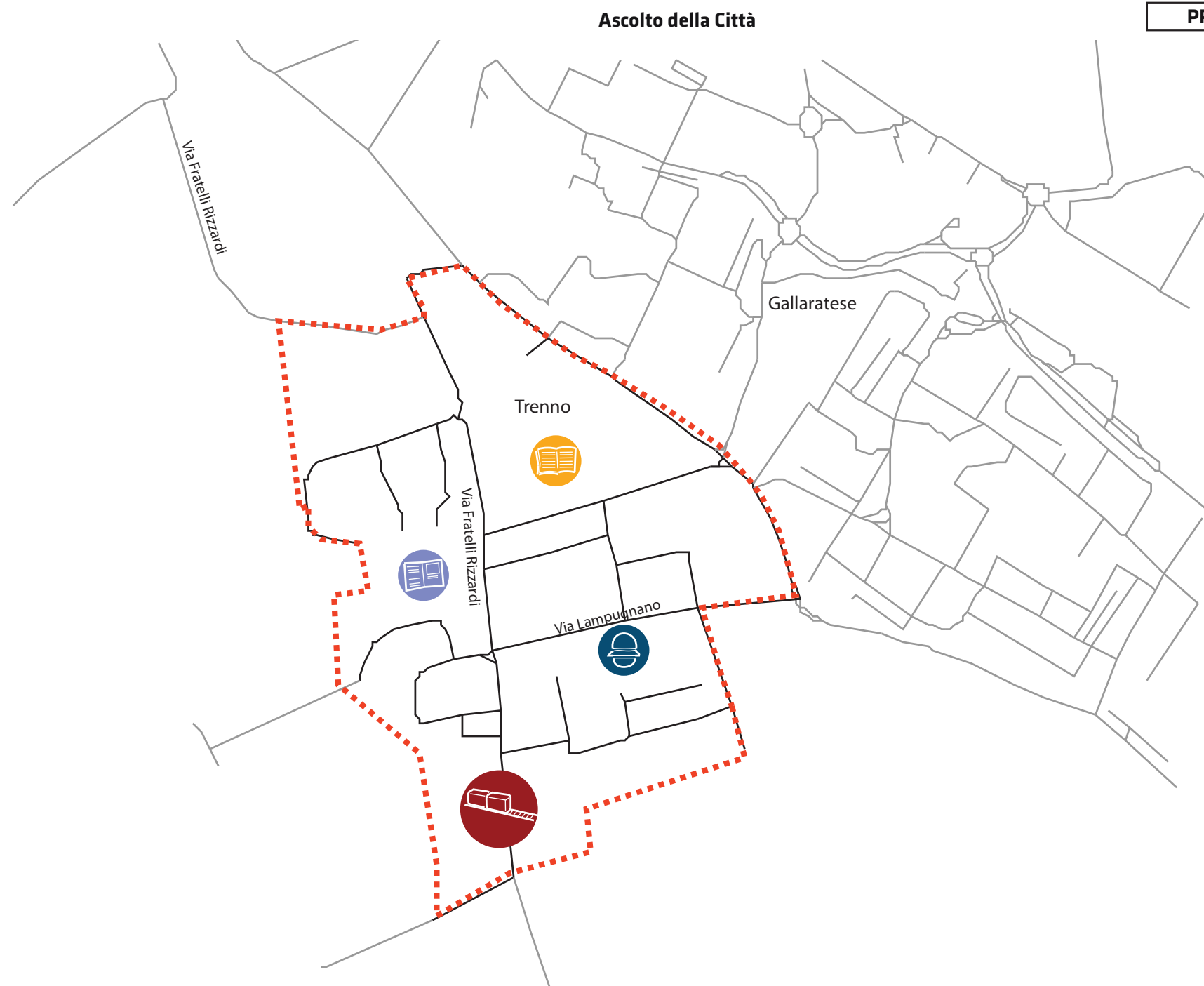
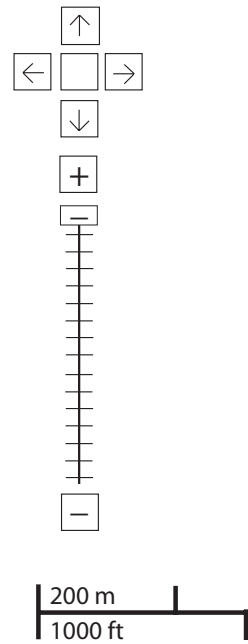
Offerta complessiva servizi

 Cu02a	 Is03a	 Sa10a	 Se03e	 Sp01a	 Ve01a	 At02a	 Im02c
 Cu02b		 Sa10c	 Se03f	 Sp04a	 Ve01c	 At02c	
		 Sa10d	 Se06c				

TOT. (mq)	2.394	-	6.840	-	9.200	-	51.718	61.281	-	-	783	4.976	-	-	-
di cui															
SERVIZI INDISPENSABILI (mq)	-	-	6.840	-	9.200	-	51.718	61.281	-	-	-	4.976	-	-	-

problemi

- cultura
- università e ricerca
- istruzione
- salute
- servizi sociali
- giustizia, sicurezza e protezione civile
- sport
- verde
- edilizia residenziale sociale
- amministrativo
- attrezzature religiose
- infrastrutture per mobilità e trasporto pubblico
- commercio e attività produttive
- infrastrutture tecnologiche e per l'ambiente
- turismo


















PROBLEMI potenzialità

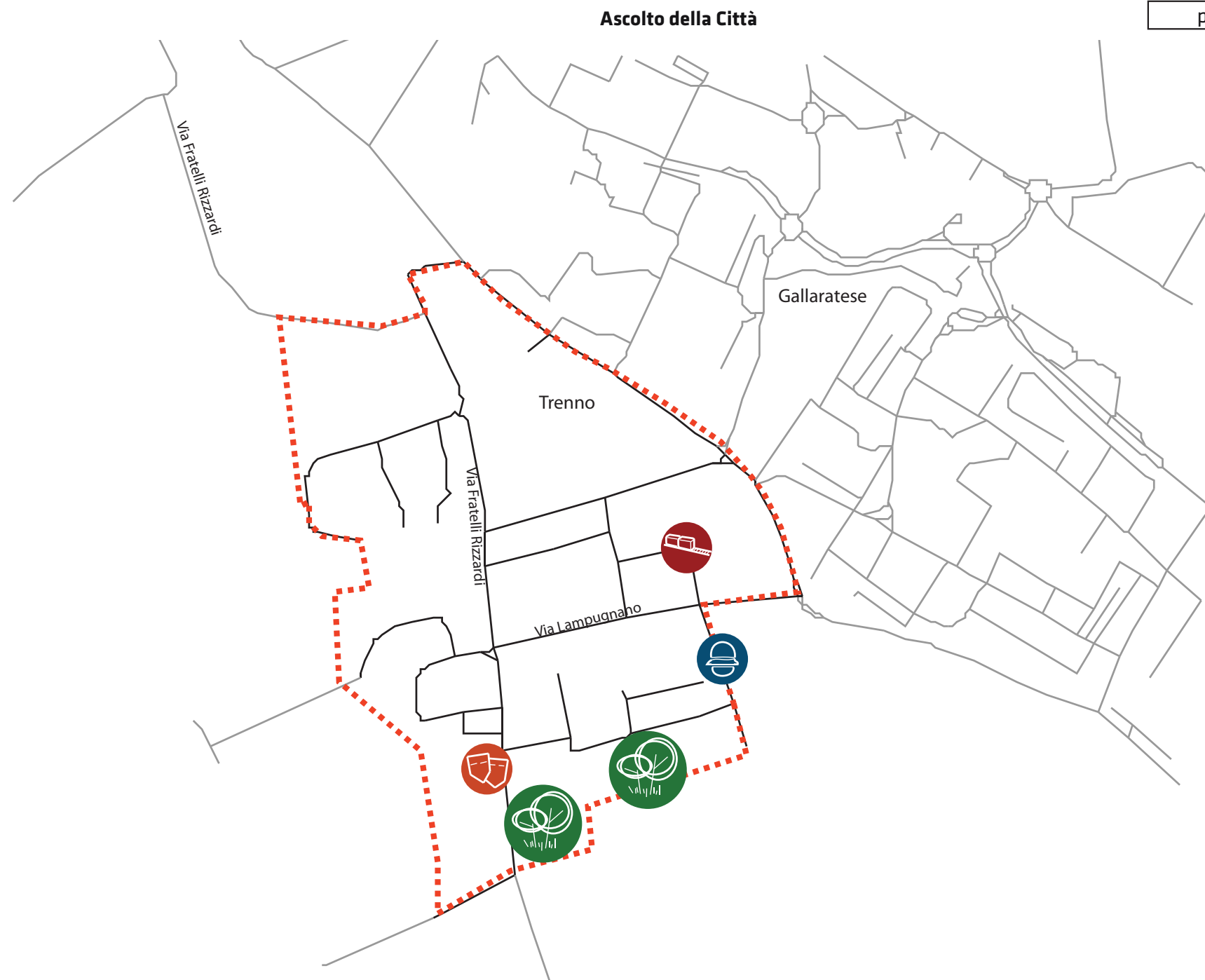
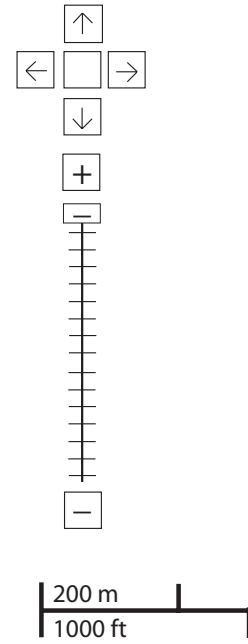
zona 8
reclami relativi alla zona

- 6
- 5
- 3

Considerazioni derivanti dall'analisi dei media (carta stampata e web) e dagli incontri pubblici nel periodo che va da giugno 2007 a giugno 2008.

potenzialità

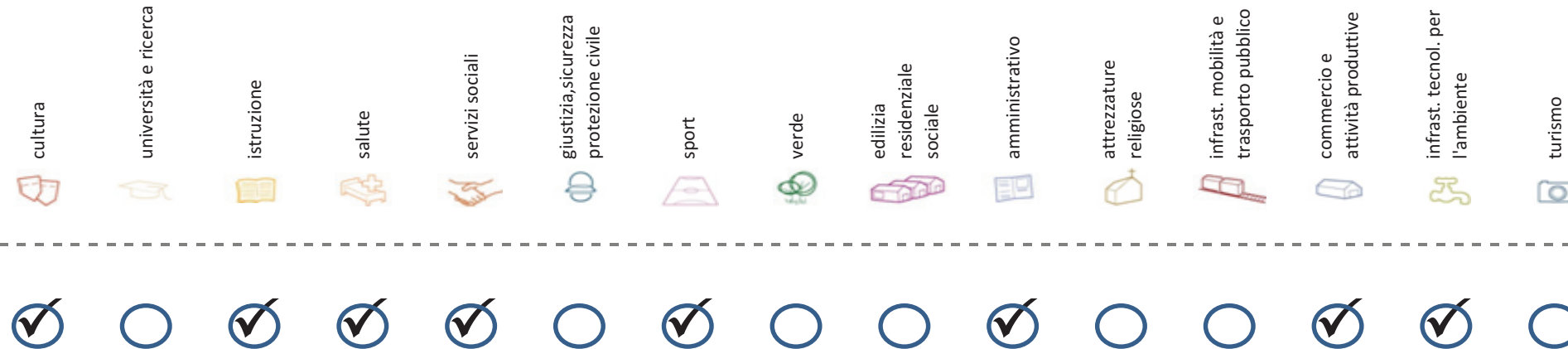
- cultura

- università e ricerca

- istruzione

- salute

- servizi sociali

- giustizia, sicurezza e protezione civile

- sport

- verde

- edilizia residenziale sociale

- amministrativo

- attrezzature religiose

- infrastrutture per mobilità e trasporto pubblico

- commercio e attività produttive

- infrastrutture tecnologiche e per l'ambiente

- turismo




problemi **POTENZIALITA'**

Considerazioni derivanti dall'analisi dei media (carta stampata e web) e dagli incontri pubblici nel periodo che va da giugno 2007 a giugno 2008.

Soddisfazione del bisogno di servizi



Servizi di natura territoriale per cui è possibile misurare il livello di soddisfazione del bisogno in rapporto ai bacini di utenza potenziale

Esprime la quota di popolazione residente nel NIL che, essendo potenzialmente target del servizio, **rischia di non essere servita sulla base dell'offerta presente.**

Ha la funzione di ponderare il bisogno potenzialmente insoddisfatto rilevato "entro il NIL" **rispetto al complessivo bisogno del servizio espresso a livello cittadino.**

Indice sintetico che quantifica il **livello di criticità potenziale del NIL** per il servizio sulla base delle due precedenti misure. La scala va da **0 (bisogno soddisfatto)** a **5 (segnale d'attenzione)**.

Per la metodologia completa si veda il documento **"Il Piano dei Servizi del Comune di Milano – Metodologia e analisi del bisogno di servizi"**

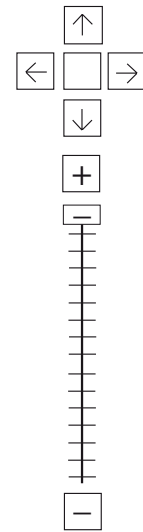
Categoria	Tipologia di servizio	% di bisogno non soddisfatto entro il NIL	% di bisogno non soddisfatto del NIL rispetto al bisogno cittadino	Livello di criticità da 0 a 5
Cultura	Biblioteche di quartiere	80,2%	0,9%	1
	Nidi d'infanzia	33,0%	0,4%	1
Istruzione	Scuole per l'infanzia	58,4%	0,3%	1
	Scuole primarie	23,3%	0,4%	1
	Scuole sec. di I grado	26,3%	0,5%	1
	Consultori pediatrici	100,0%	0,5%	1
Salute	Strutture ambulatoriali	98,5%	1,3%	1
	Farmacie	34,9%	3,4%	1
	Medici di med. generale	0,1%	0,0%	1
Commercio e att. produttive	Pediatrati di libera scelta	6,1%	0,0%	1
	Mercati rionali coperti	100,0%	0,6%	1

Categoria	Tipologia di servizio	% di bisogno non soddisfatto entro il NIL	% di bisogno non soddisfatto del NIL rispetto al bisogno cittadino	Livello di criticità da 0 a 5
Servizi sociali	CAM	0,0%	0,0%	0
	CAG	100,0%	0,8%	1
Sport	CSRCA	100,0%	0,7%	1
	Centri sportivi Calcio	0,0%	0,0%	0
	Centri sportivi	0,0%	0,0%	0
	Palestre	100,0%	0,7%	1
Amministrativo	Piscine coperte	0,0%	0,0%	0
	Strut. sport. oratoriali	0,0%	0,0%	0
Infrast. tecnol. per l'ambiente	Sedi di Milano semplice	100,0%	0,4%	1
	Uffici postali	100,0%	1,3%	2
Infrast. tecnol. per l'ambiente	Riciclerie	15,9%	0,2%	1

indicatori territoriali

Analisi delle superfici	Analisi mobilità	Analisi esercizi di vicinato	Caratteristiche NIL
<p>Superficie Totale (estensione areale totale, al lordo delle strade) 48,97 ha</p> <p>Aree in trasformazione da PGT % / ha</p> <p>Superficie coperta / ha 14,02% / 6,0 ha</p> <p>Superficie coperta ERP/ ha % / ha</p> <p>Aree a verde / ha % / ha</p>	<p>Mezzi pubblici Numero fermate metro (FNM, Passante) 0 Numero fermate mezzi di superficie 13 pari a 0,27 unità/ha</p> <p>Mobilità Ambiente Piste ciclabili m/ab Superficie sosta veicoli</p>	<p>Numero di esercizi di vicinato 22 pari a 0,45 unità/ha</p> <p>Numero di esercizi commerciali media struttura di vendita 0 pari a 0,00 unità/ha</p> <p>Numero di esercizi commerciali grande struttura di vendita 0 unità</p> <p>Numero di pubblici esercizi 12 pari a 0,25 unità/ha</p> <p>Superficie di vendita di esercizi di vicinato per unità di superficie territoriale 19 mq/ha pari a 0,21 mq/ab</p> <p>Superficie di vendita per esercizi di media distribuzione per unità di superficie 0 mq/ha pari a 0,00 mq/ab</p> <p>Numero imprese (2007) 12 unità</p>	<p>Presenza servizi sovra NIL -</p> <p>Presenza barriere fisiche (che rendono chiuso il NIL) -</p>

trasformazioni in corso



200 m
1000 ft

Legenda

- Rete stradale
- Perimetri NIL
- ATU
- Piano delle alienazioni
- Accordi di Programma
- Accordo Quadro
- Bando
- Convenzione
- Istanza
- Progetti viabilistici Expo
- PA
- PA Obbligatorie
- PCC in deroga
- PII e opere esterne
- PIR
- PRECU
- PRU
- Protocollo di Intesa
- VAR
- Zona C

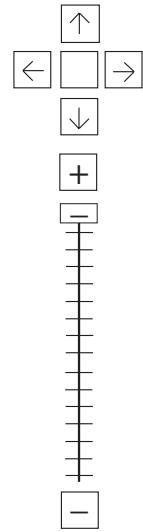
Denominazione	St	superficie lorda di pavimento						
		totale	residenza	commercio	terziario	ricettivo	produttivo	funzioni compatibili
PII Beolchi 22-26	15.153	9.849	9.391	-	-	-	-	458
Ist R 8.4 F.II Gorlini 43	-	-	-	-	-	-	-	-

stima della popolazione a fine insediamento														n° componenti					
classi d'età																			
0-2	3-5	6-10	11-13	14-16	17-18	19-24	25-34	35-44	45-54	55-64	65-74	75+	Tot	1	2	3	4	5+	Tot
-	-	-	-	-	-	-	-	-	-	-	-	-	-	-	-	-	-	-	-
-	-	-	-	-	-	-	-	-	-	-	-	-	-	-	-	-	-	-	-

Nome	Standard totale (mq)	Cessione/asservimento aree	Cessione/asservimento parcheggi	Standard monetizzato (mq)	Standard qualitativo (tipologia)	Standard qualitativo (mq eq.)	Opere aggiuntive	Urbanizzazione primaria/secondaria
PII Opera Esterna Beolchi 22-26							Scuderie	Infrastruttura viaria/aree di sosta

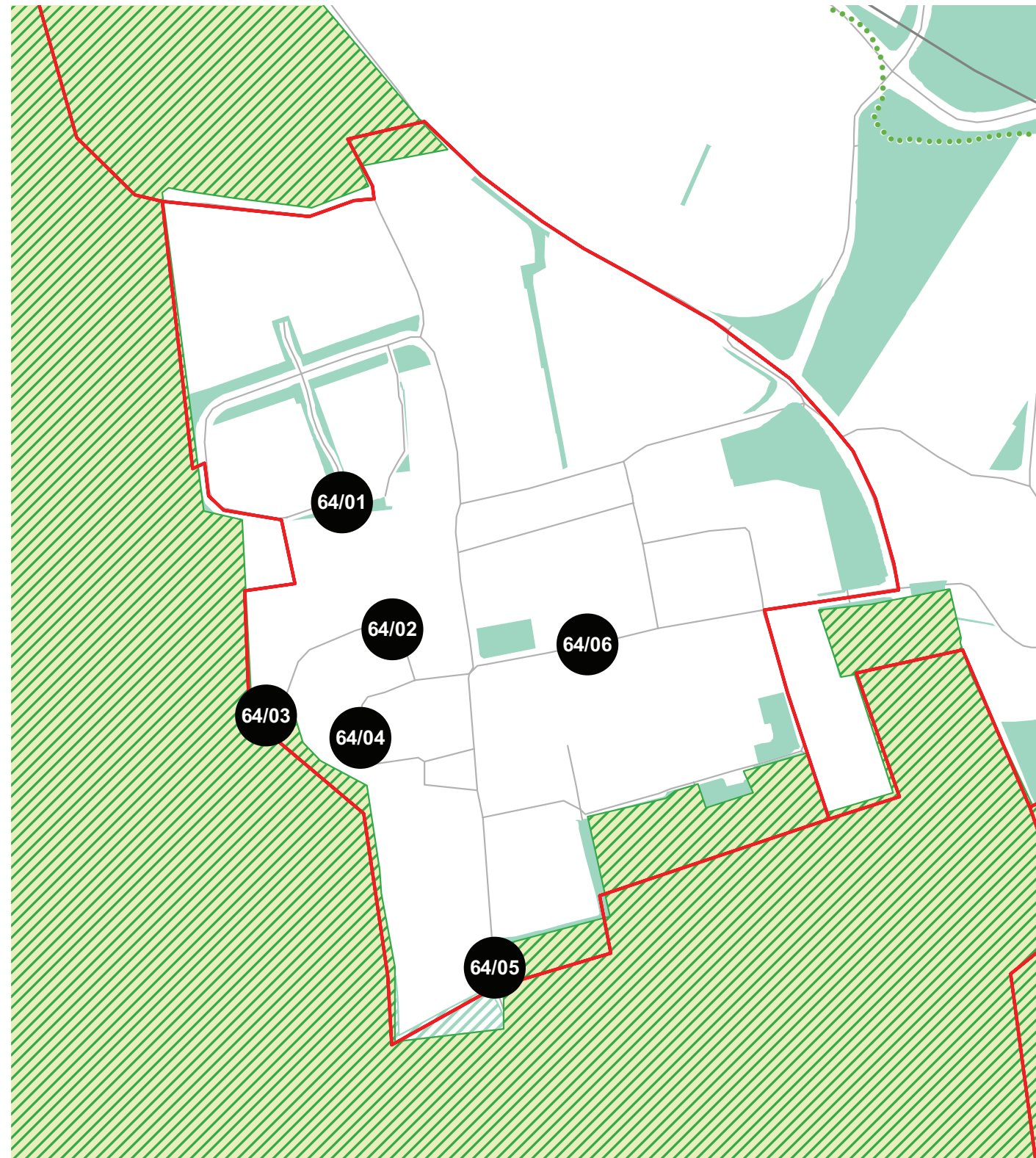


progettazione locale



200 m
1000 ft

- Legenda**
- Rete stradale
 - Perimetri NIL
 - ... Raggi verdi
 - Verde esistente
 - Verde programmato
 - Parchi regionali
 - Aree pedonali
 - Piani di cintura urbana
 - Ambiti di trasformazione
 - Centralità locali
 - Rete trasporto pubblico esistente
 - - - Rete trasporto pubblico programmato
 - Fermate MM esistenti
 - Fermate MM programmate



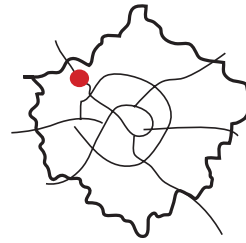
Riqualificazione viabilistica e valorizzazione degli spazi pubblici del borgo.

Il NIL è parte di un Ambito di Rinnovamento Urbano. E' da prevedere una riqualificazione generale dell'assetto infrastrutturale esistente.

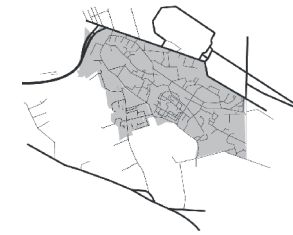
Interventi specifici

- 64/01 Via De Chirico
Riqualificare e ampliare le superfici pedonali con aree di sosta e superfici verdi
- 64/02 Via Beolchi
Realizzare nuovi percorsi carrabili
- 64/03 Via Romanò
Realizzare nuovi percorsi carrabili
- 64/04 Via Ratti
Riqualificare e ampliare le superfici pedonali per incentivare il commercio al dettaglio
- 64/05 Via Fratelli Gorlini
Riqualificare i percorsi carrabili
- 64/06 Via Lampugnano
Riqualificare e ampliare le superfici pedonali con aree di sosta e superfici verdi

analisi



localizzazione NIL



mappa del NIL

Residenti: **32.516**
Variazione prevista al 2032: 24.619 (-24,3%)

Densità abitativa (ab/km2): **8.349**
Densità prevista al 2032: 6.321

Struttura per età

Bambini (0-5): **1.325 (4,1%)**
Variazione prevista al 2032: 942 (-28,9%)

Minorenni (0-17): **4.345 (13,4%)**
Variazione prevista al 2032: 2.818 (-35,1%)

Giovani (18 - 34): **4.035 (12,4%)**
Variazione prevista al 2032: 4.326 (+7,2%)

Anziani (65+): **11.480 (35,3%)**
Variazione prevista al 2032: 9.044 (-21,2%)

"Grandi" anziani (85+): **1.273 (3,9%)**
Variazione prevista al 2032: 2.839 (+123%)

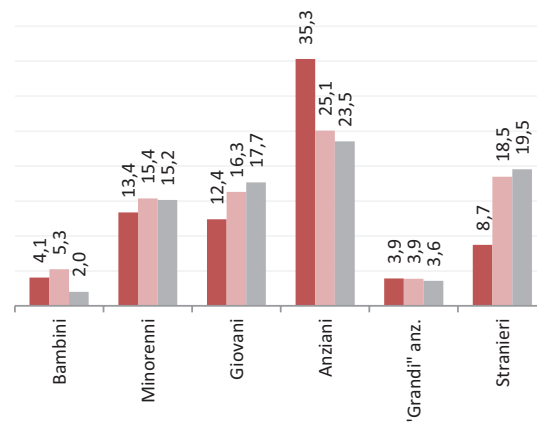
Popolazione straniera

Totale stranieri: **2.835 (8,7%)**

Minorenni tra gli stranieri: **600 (21,2%)**

Cittadinanze prevalenti (% su totale stranieri)

1° Peruviana 342 (79,5%)
2° Rumena 324 (75,3%)
3° Filippina 296 (68,8%)



Dotazione di servizi

Dotazione servizi: **mq**
Per abitante: mq/ab

Dotazione minima: **mq**
Per abitante: mq/ab

Dotazione min. Milano: **mq**
Per abitante: mq/ab

Destinazione d'uso degli edifici

Residenziale: **59,0%**
A Milano: 60,2%

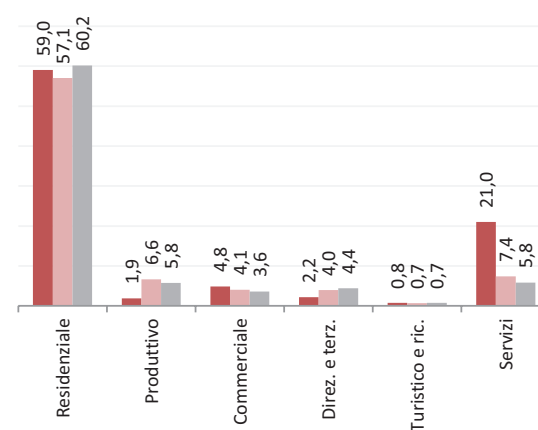
Produttivo: **1,9%**
A Milano: 5,8%

Commerciale: **4,8%**
A Milano: 3,6%

Direzionale e terziario: **2,2%**
A Milano: 4,4%

Turistico e ricettivo: **0,8%**
A Milano: 0,7%

Servizi: **21,0%**
A Milano: 5,8%



Potenzialità

Il quartiere è interessato da nuovi servizi, come la proposta di riadattamento della chiesa di Sant'Ilario a scuola di musica comunale, l'apertura di una casa di riposo all'avanguardia, e di uno sportello per orientamento universitario. È anche molto frequentato il mercatino "Le Pulci di Portobello".

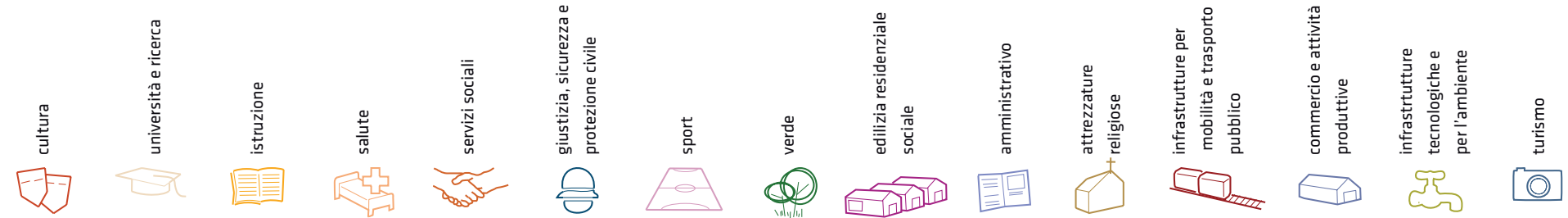
Problemi

Si verificano fenomeni di microcriminalità e di bullismo. Nonostante l'abbondante presenza di verde, vi sono poche ed interrotte piste ciclabili.

Considerazioni derivanti dall'analisi dei media (carta stampata e web) e dagli incontri pubblici nel periodo che va da giugno 2007 a giugno 2008.

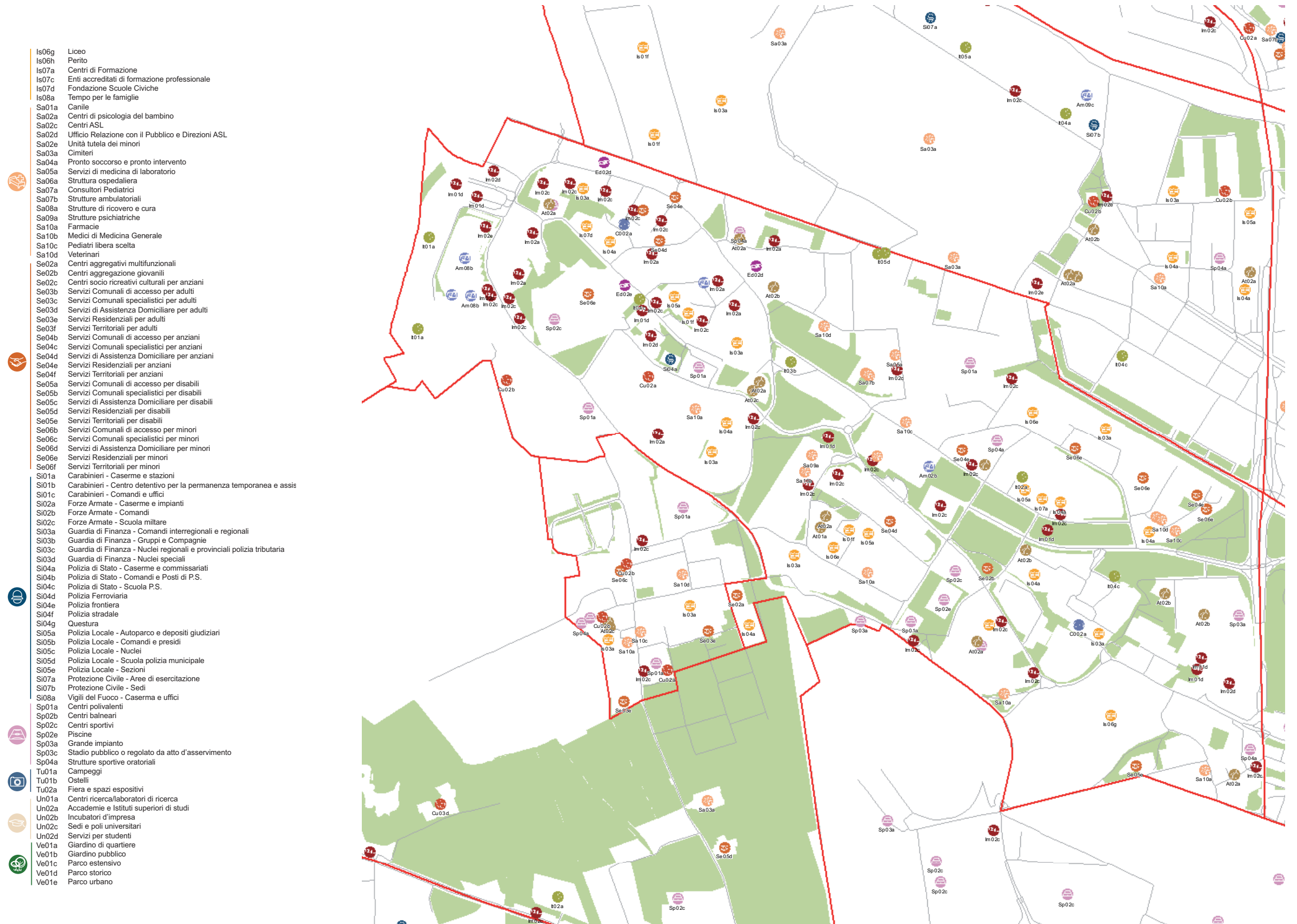
I dati sulla condizione demografica e su servizi ed edifici sono stati elaborati dal Settore Statistica e dal Settore Pianificazione Strategica. I dati sulla percezione dei cittadini derivano dall'analisi dei media (carta stampata e web) e da incontri pubblici appositamente svolti.

servizi esistenti e programmati*



Mappatura

- Am01a Borsari
- Am02a Centro cucina e mensa
- Am02b Consigli di Zona
- Am02c Magazzini e depositi
- Am02d Sedi istituzionali comunali
- Am02e Uffici comunali
- Am03a Consolato
- Am05a Poste - Agenzie di base e uffici succursali
- Am06a Sedi istituzionali provinciali
- Am06b Uffici provinciali
- Am07a Sedi istituzionali regionali
- Am07b Uffici regionali
- Am08a Prefettura
- Am08b Uffici, provveditorati e agenzie statali
- Am09a Acqua potabile uffici
- Am09b Edilizia residenziale uffici
- Am09c Energia elettrica uffici
- Am09d Gas metano uffici
- Am09e Poste e telecomunicazioni uffici
- Am09f Previdenza e assistenza uffici
- Am09g Trasporti e mobilità uffici
- At01a Istituti, opere e fondazioni religiose
- At02a Chiese e santuari cattolici
- At02b Luoghi per il culto e centri di confessioni religiose
- At02c Oratori e opere parrocchiali
- At03a Uffici ecclesiastici
- Co02a Mercati rionali
- Co03b Mercato floricolo
- Co03c Mercato ittico
- Co03d Mercato ortofrutticolo
- Cu01a Associazioni culturali
- Cu02a Centri sociali e ricreativi
- Cu02b Sedi di associazioni socio-culturali e di categoria
- Cu03a Archivi
- Cu03b Biblioteche Centrali
- Cu03c Biblioteche di quartiere
- Cu03d Specialistiche e di conservazione
- Cu03e Centri di documentazione e altre biblioteche
- Cu04a Centri congressi e sale conferenze
- Cu06b Istituti Culturali e monumenti
- Cu06d Musei
- Cu06e Sedi espositive
- Cu07b Scuola di cinema
- Cu07c Scuola di danza
- Cu07d Scuola di musica
- Cu07e Scuola di teatro
- Cu08a Auditorium
- Cu08b Polifunzionale
- Cu08c Teatro
- Ed02b Residenza in locazione a canone convenzionato
- Ed02d Residenza pubblica
- Ed02e Residenza per studenti
- Gi01a Istituti penali
- Gi01b Istituti penali minorili
- Gi02a Tribunale
- Gi02c Uffici giudiziari
- Im01a Aeroporti
- Im01b Scali e depositi ferroviari
- Im01c Stazioni ferroviarie
- Im01d Stazioni MM
- Im02a Parcheggi pertinenziali
- Im02c Parcheggi pubblici esterni alla carreggiata
- Im02d Parcheggi pubblici d'interscambio
- Im02e Parcheggi pubblici per i grandi servizi pubblici
- It01a Depositi autobus, tram e metropolitana
- It01b Depositi e autorimesse (Gestione rifiuti)
- It02a Impianti e sezioni distaccate acqua potabile
- It03a Cabine e impianti gas metano
- It03b Cogeneratori gas metano
- It04a Cabine elettriche
- It04c Stazioni e sottostazioni elettriche
- It04d Unità e poli operativi distribuzione energia elettrica
- It05a Impianti di raccolta rifiuti
- It05c Smaltimento rifiuti
- It05d Impianti smaltimento e recupero rifiuti
- It06a Depuratori
- It06b Spigolatori
- Sp01a Centro giochi
- Is01b Centro prima infanzia
- Is01e Micronido
- Is01f Nidi d'infanzia
- Is01g Nido aziendale
- Is01h Nido famiglia
- Is02a Scuole di formazione professionale
- Is03a Scuole per l'infanzia
- Is03b Scuole per l'infanzia speciali
- Is03c Scuole per l'infanzia straniere
- Is04a Scuole primarie
- Is04b Scuole primarie speciali
- Is04c Scuole primarie straniere
- Is05a Scuole secondarie inferiori
- Is05b Scuole secondarie inferiori speciali
- Is05c Scuole secondarie inferiori straniere
- Is06a Conservatorio
- Is06b Istituto d'Arte
- Is06c Istituto Istruzione superiore
- Is06d Istituto magistrale
- Is06e Istituto professionale
- Is06f Istituto tecnico
- Is06g Liceo
- Is06h Perito
- Is07a Centri di Formazione
- Is07c Enti accreditati di formazione professionale
- Is07d Fondazione Scuole Civiche
- Is08a Tempo per le famiglie
- Sa01a Canile
- Sa02a Centri di psicologia del bambino
- Sa02c Centri ASL
- Sa02d Ufficio Relazione con il Pubblico e Direzioni ASL
- Sa02e Unità tutela dei minori
- Sa03a Cimiteri
- Sa04a Pronto soccorso e pronto intervento
- Sa05a Servizi di medicina di laboratorio
- Sa06a Struttura ospedaliera
- Sa07a Consultori Pediatrici
- Sa07b Strutture ambulatoriali
- Sa08a Strutture di ricovero e cura
- Sa09a Strutture psichiatriche
- Sa10a Farmacie
- Sa10b Medici di Medicina Generale
- Sa10c Pediatri libera scelta
- Sa10d Veterinari
- Se02a Centri aggregativi multifunzionali
- Se02b Centri aggregazione giovanili
- Se02c Centri socio ricreativi culturali per anziani
- Se03b Servizi Comunali di accesso per adulti
- Se03c Servizi Comunali specialistici per adulti
- Se03d Servizi di Assistenza Domiciliare per adulti
- Se03e Servizi Residenziali per adulti
- Se03f Servizi Territoriali per adulti
- Se04b Servizi Comunali di accesso per anziani
- Se04c Servizi Comunali specialistici per anziani
- Se04d Servizi di Assistenza Domiciliare per anziani
- Se04e Servizi Residenziali per anziani
- Se04f Servizi Territoriali per anziani
- Se05a Servizi Comunali di accesso per disabili
- Se05b Servizi Comunali specialistici per disabili
- Se05c Servizi di Assistenza Domiciliare per disabili
- Se05d Servizi Residenziali per disabili
- Se05e Servizi Territoriali per disabili
- Se06b Servizi Comunali di accesso per minori
- Se06c Servizi Comunali specialistici per minori
- Se06d Servizi di Assistenza Domiciliare per minori
- Se06e Servizi Residenziali per minori
- Se06f Servizi Territoriali per minori
- Si01a Carabinieri - Caserme e stazioni
- Si01b Carabinieri - Centro detentivo per la permanenza temporanea e assis
- Si01c Carabinieri - Comandi e uffici
- Si02a Forze Armate - Caserme e impianti
- Si02b Forze Armate - Comandi
- Si02c Forze Armate - Scuola militare
- Si03a Guardia di Finanza - Comandi interregionali e regionali
- Si03b Guardia di Finanza - Gruppi e Compagnie
- Si03c Guardia di Finanza - Nuclei regionali e provinciali polizia tributaria
- Si03d Guardia di Finanza - Nuclei speciali
- Si04a Polizia di Stato - Caserme e commissariati
- Si04b Polizia di Stato - Comandi e Posti di P.S.
- Si04c Polizia di Stato - Scuola P.S.
- Si04d Polizia Ferroviaria
- Si04e Polizia frontiera
- Si04f Polizia stradale
- Si04g Questura
- Si05a Polizia Locale - Autoparco e depositi giudiziari
- Si05b Polizia Locale - Comandi e presidi
- Si05c Polizia Locale - Nuclei
- Si05d Polizia Locale - Scuola polizia municipale
- Si05e Polizia Locale - Sezioni
- Si07a Protezione Civile - Aree di esercitazione
- Si07b Protezione Civile - Sedi
- Si08a Vigili del Fuoco - Caserma e uffici
- Sp01a Centri polivalenti
- Sp02b Centri balneari
- Sp02c Centri sportivi
- Sp02e Piscine
- Sp03a Grande impianto
- Sp03c Stadio pubblico o regolato da atto d'asservimento
- Sp04a Strutture sportive oratoriali
- Tu01a Campeggi
- Tu01b Ostelli
- Tu02a Fiera e spazi espositivi
- Un01a Centri ricerca/laboratori di ricerca
- Un02a Accademie e Istituti superiori di studi
- Un02b Incubatori d'impresa
- Un02c Sedi e poli universitari
- Un02d Servizi per studenti
- Ve01a Giardino di quartiere
- Ve01b Giardino pubblico
- Ve01c Parco estensivo
- Ve01d Parco storico
- Ve01e Parco urbano



*Servizi programmati dal Piano Triennale delle Opere Pubbliche (PTOOPP)



Offerta complessiva servizi

2 Cu02a	1 Un02b	1 Is01b	1 Sa02c	1 Se02a	1 Si04a	4 Sp01a	330.000 mq Ve01a	2 Ed02d	2 Am02a	2 At01a	5 Im01d	2 Co02a	2 It01a
1 Cu02b		6 Is01f	1 Sa04a	1 Se02b	1 Si05b	2 Sp02c	275.068 mq Ve01b	1 Ed02e	1 Am02b	7 At02a	7 Im02a		1 It02a
1 Cu03c		1 Is02a	1 Sa05a	1 Se02c	1 Si07b	1 Sp02e	9.213 mq Ve01c		1 Am02e	4 At02b	23 Im02c		1 It03b
		7 Is03a	6 Sa07b	2 Se03d		1 Sp03a			3 Am05a	1 At02c	3 Im02d		2 It04c
		6 Is04a	2 Sa09a	1 Se04b		6 Sp04a			1 Am06b		1 Im02e		
		4 Is05a	11 Sa10a	11 Se04d					1 Am08b		8 Im02a (sotterraneo)		
		1 Is06c	2 Sa10c	4 Se04e									
		3 Is06e	4 Sa10d	1 Se04f									
		4 Is06f		1 Se05d									
		1 Is06g		3 Se05e									
		2 Is07a		19 Se06e									
		1 Is07d											
















TOT. (mq)

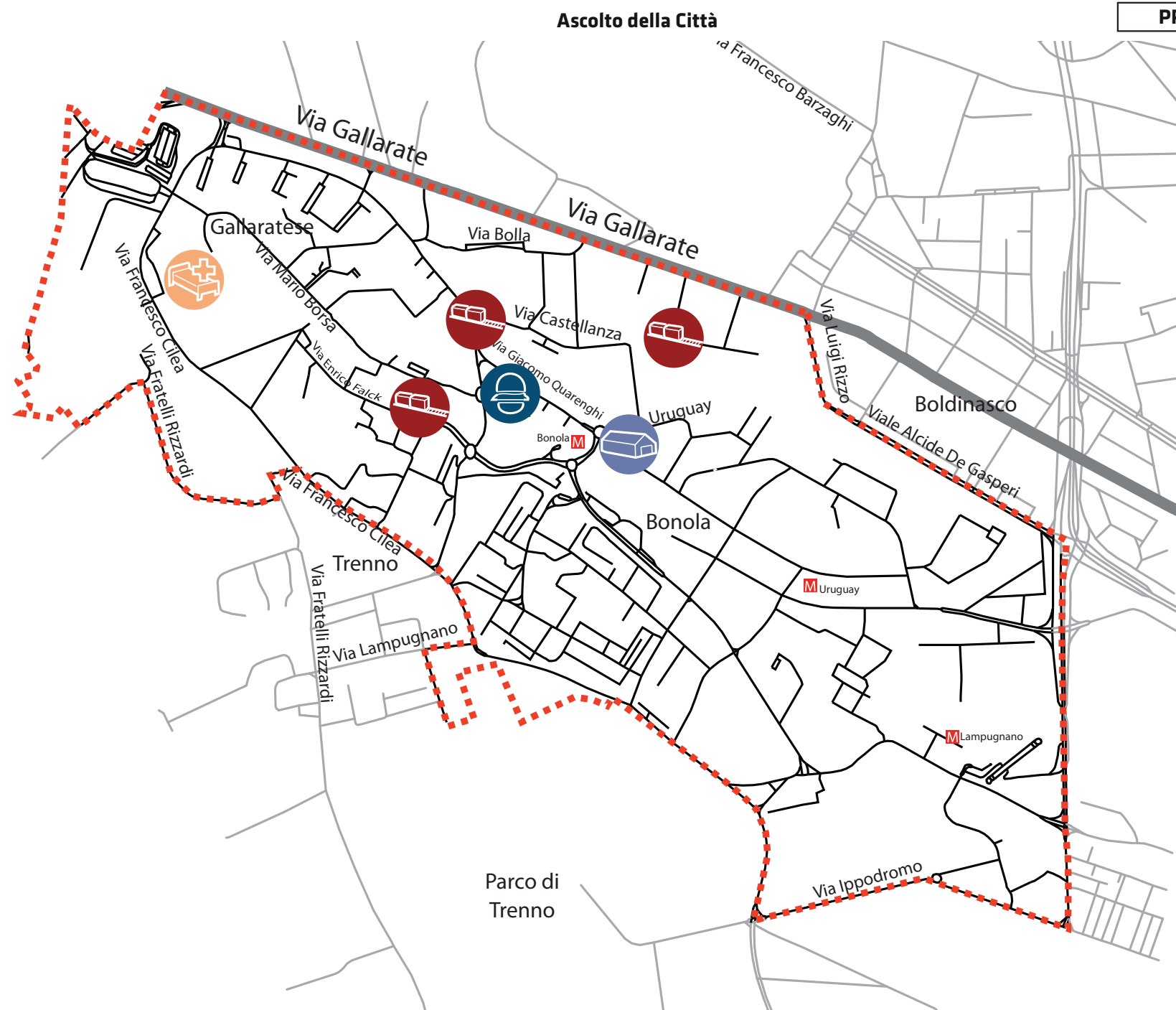
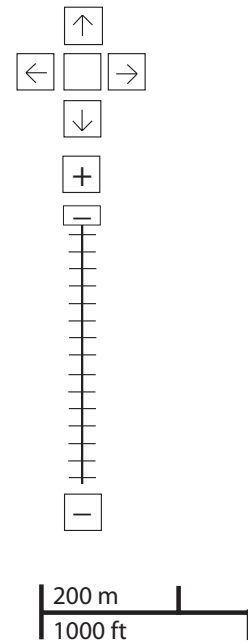
di cui

SERVIZI INDISPENSABILI (mq)

10.497	-	246.994	3.135	70.434	3.050	185.896	614.281	48.039	42.498	79.695	208.971	7.733	95.878	-
-	-	232.672	3.135	70.434	3.050	185.896	614.281	45.772	42.498	-	183.370	-	95.878	-

problemi

- cultura

- università e ricerca

- istruzione

- salute

- servizi sociali

- giustizia, sicurezza e protezione civile

- sport

- verde

- edilizia residenziale sociale

- amministrativo

- attrezzature religiose

- infrastrutture per mobilità e trasporto pubblico

- commercio e attività produttive

- infrastrutture tecnologiche e per l'ambiente

- turismo




PROBLEMI potenzialità


















zona 8
reclami relativi alla zona

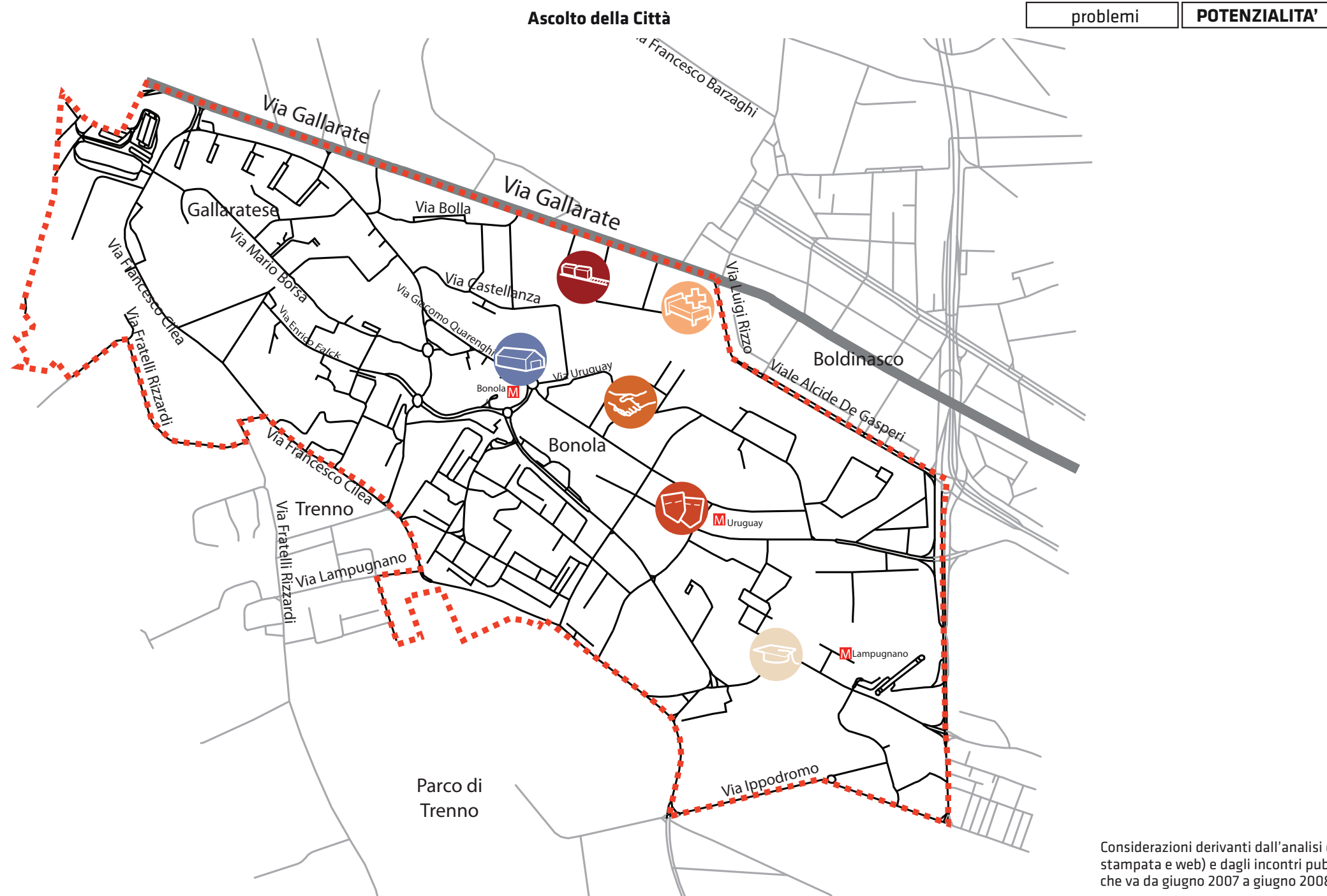
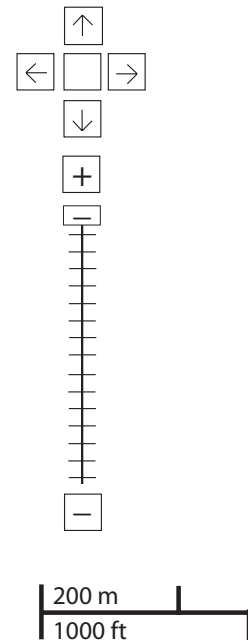


-  6
-  5
-  3

Considerazioni derivanti dall'analisi dei media (carta stampata e web) e dagli incontri pubblici nel periodo che va da giugno 2007 a giugno 2008.

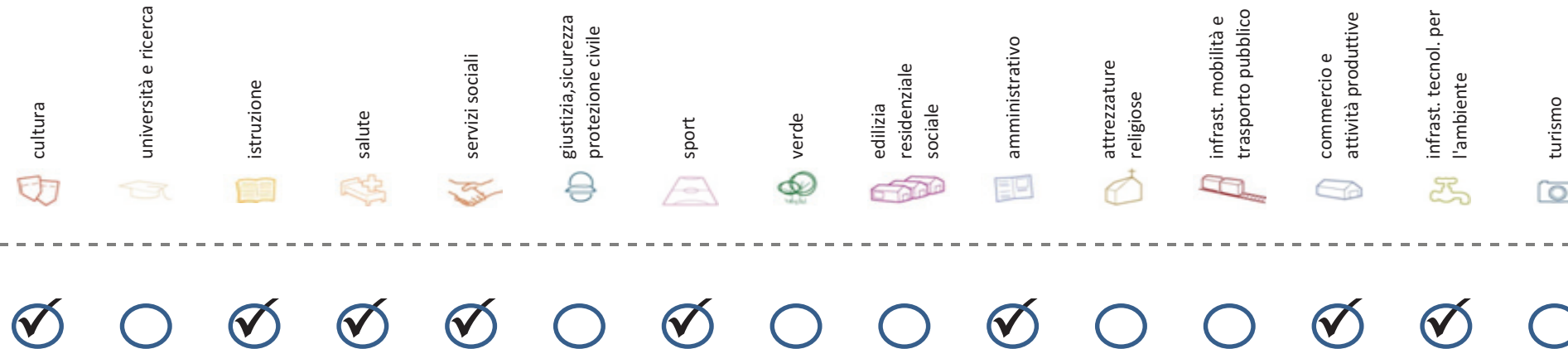
potenzialità

- cultura

- università e ricerca

- istruzione

- salute

- servizi sociali

- giustizia, sicurezza e protezione civile

- sport

- verde

- edilizia residenziale sociale

- amministrativo

- attrezzature religiose

- infrastrutture per mobilità e trasporto pubblico

- commercio e attività produttive

- infrastrutture tecnologiche e per l'ambiente

- turismo




Considerazioni derivanti dall'analisi dei media (carta stampata e web) e dagli incontri pubblici nel periodo che va da giugno 2007 a giugno 2008.

Soddisfazione del bisogno di servizi



Servizi di natura territoriale per cui è possibile misurare il livello di soddisfazione del bisogno in rapporto ai bacini di utenza potenziale

Esprime la quota di popolazione residente nel NIL che, essendo potenzialmente target del servizio, **rischia di non essere servita sulla base dell'offerta presente.**

Ha la funzione di ponderare il bisogno potenzialmente insoddisfatto rilevato "entro il NIL" **rispetto al complessivo bisogno del servizio espresso a livello cittadino.**

Indice sintetico che quantifica il **livello di criticità potenziale del NIL** per il servizio sulla base delle due precedenti misure. La scala va da **0 (bisogno soddisfatto)** a **5 (segnale d'attenzione)**.

Per la metodologia completa si veda il documento **"Il Piano dei Servizi del Comune di Milano – Metodologia e analisi del bisogno di servizi"**

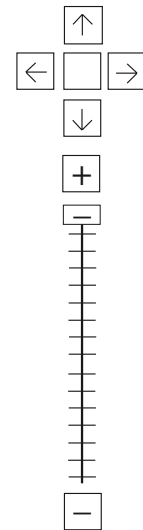
Categoria	Tipologia di servizio	% di bisogno non soddisfatto entro il NIL	% di bisogno non soddisfatto del NIL rispetto al bisogno cittadino	Livello di criticità da 0 a 5
Cultura	Biblioteche di quartiere	20,4%	1,7%	1
	Nidi d'infanzia	26,4%	2,3%	5
Istruzione	Scuole per l'infanzia	70,4%	2,5%	5
	Scuole primarie	30,2%	4,3%	4
	Scuole sec. di I grado	29,8%	4,1%	3
	Consultori pediatrici	69,5%	2,5%	3
Salute	Strutture ambulatoriali	46,7%	4,7%	2
	Farmacie	28,1%	21,2%	3
	Medici di med. generale	12,2%	8,3%	2
Commercio e att. produttive	Pediatrati di libera scelta	63,8%	3,4%	5
	Mercati rionali coperti	38,5%	1,8%	1

Categoria	Tipologia di servizio	% di bisogno non soddisfatto entro il NIL	% di bisogno non soddisfatto del NIL rispetto al bisogno cittadino	Livello di criticità da 0 a 5
Servizi sociali	CAM	50,8%	3,5%	2
	CAG	100,0%	5,1%	5
	CSRCA	60,5%	5,6%	4
Sport	Centri sportivi Calcio	50,2%	3,1%	2
	Centri sportivi	36,6%	3,3%	2
	Palestre	100,0%	5,7%	5
	Piscine coperte	0,0%	0,0%	0
Amministrativo	Strut. sport. oratoriali	15,0%	3,2%	1
	Sedi di Milano semplice	75,5%	2,2%	3
	Uffici postali	46,7%	4,6%	3
Infrast. tecnol. per l'ambiente	Riciclerie	0,7%	0,1%	1

indicatori territoriali

Analisi delle superfici	Analisi mobilità	Analisi esercizi di vicinato	Caratteristiche NIL
<p>Superficie Totale (estensione areale totale, al lordo delle strade) 389,5 ha</p> <p>Aree in trasformazione da PGT -</p> <p>Superficie coperta / ha 11,7 % / 45,6 ha</p> <p>Superficie coperta ERP/ ha -</p> <p>Aree a verde / ha -</p>	<p>Mezzi pubblici Numero fermate metro (FNM, Passante) 5 Numero fermate mezzi di superficie 87 pari a 0,2 unità/ha</p> <p>Mobilità Ambiente Piste ciclabili - Superficie sosta veicoli -</p>	<p>Numero di esercizi di vicinato 141 pari a 0,4 unità/ha</p> <p>Numero di esercizi commerciali media struttura di vendita 10 pari a 0,03 unità/ha</p> <p>Numero di esercizi commerciali grande struttura di vendita 1,0 unità</p> <p>Numero di pubblici esercizi 70 pari a 0,2 unità/ha</p> <p>Superficie di vendita di esercizi di vicinato per unità di superficie territoriale 22 mq/ha pari a 0,3 mq/ab</p> <p>Superficie di vendita per esercizi di media distribuzione per unità di superficie 18 mq/ha pari a 0,2 mq/ab</p> <p>Numero imprese (2007) 76 unità</p>	<p>Presenza servizi sovra NIL -</p> <p>Presenza barriere fisiche (che rendono chiuso il NIL) -</p>

trasformazioni in corso



200 m
1000 ft

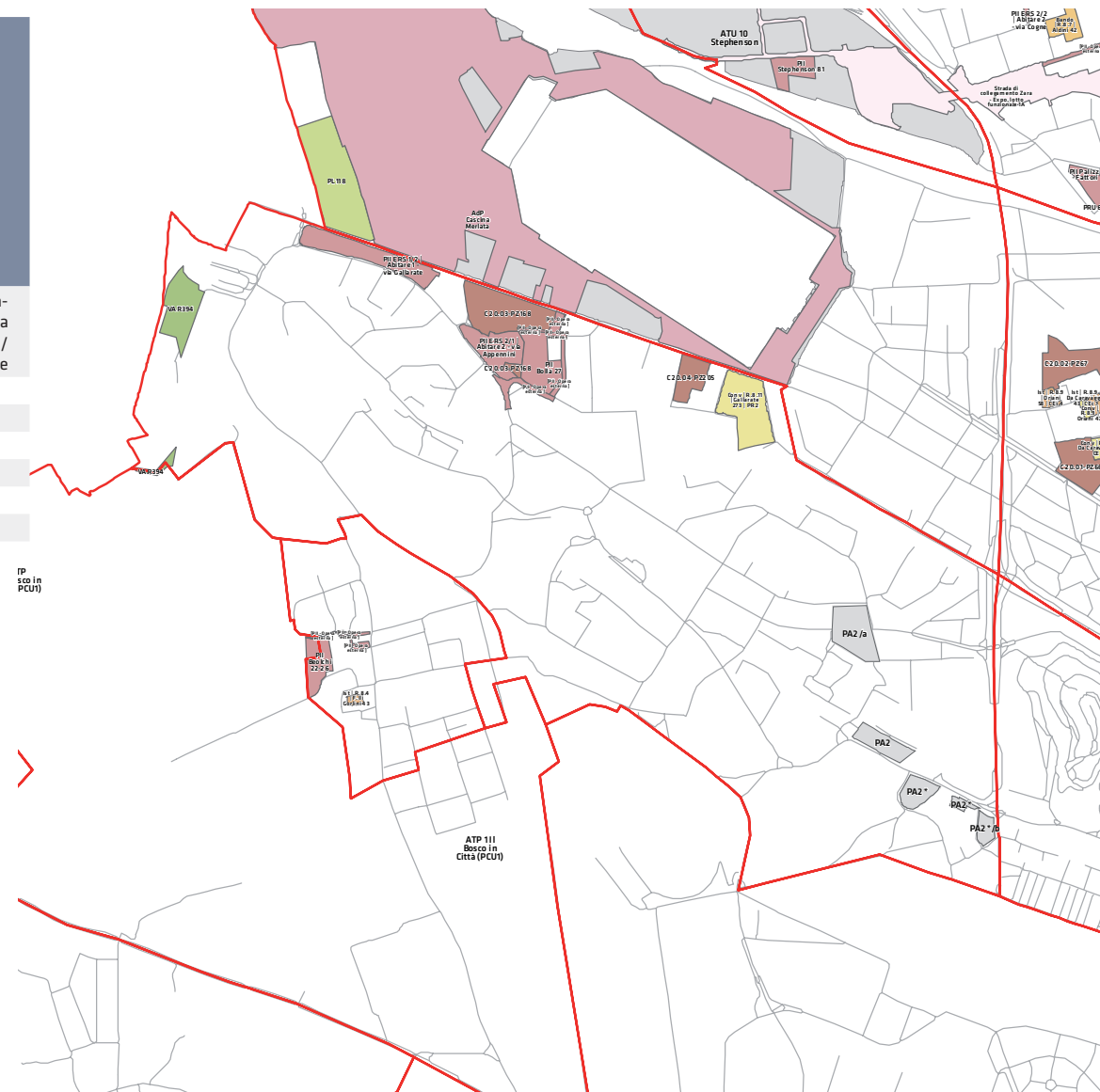
Legenda

- Rete stradale
- Perimetri NIL
- ATU
- Piano delle alienazioni
- Accordi di Programma
- Accordo Quadro
- Bando
- Convenzione
- Istanza
- Progetti viabilistici Expo
- PA
- PA Obbligatorie
- PCC in deroga
- PII e opere esterne
- PIR
- PRECU
- PRU
- Protocollo di Intesa
- VAR
- Zona C

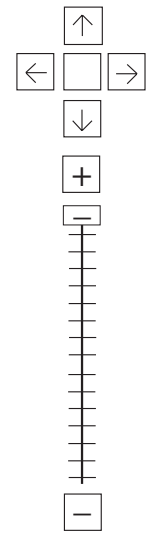
Denominazione	St	superficie lorda di pavimento						
		totale	residenza	commercio	terziario	ricettivo	produttivo	funzioni compatibili
PII Bolla 27	24475	15934	14343	-	1591	-	-	-
PIIERS 1/2 Abitare - via Gallarate	-	13692	13692	-	-	-	-	-
PIIERS 2/1 Abitare - via Appennini	-	13166	13166	-	-	-	-	-
C 20.03 - PZ168 (Lotto MI 168)	51700	21700	21700	-	-	-	-	-
C 20.04 - PZ205 (Lotto 2 MI 205)	13745	3000	3000	-	-	-	-	-
VAR 394 Ampliamento deposito MM1	29120	-	-	-	-	-	-	-
Conv R.8.11 Gallarate 273 PR2	-	-	-	-	-	-	-	-

stima della popolazione a fine insediamento														n° componenti					
classi d'età																			
0-2	3-5	6-10	11-13	14-16	17-18	19-24	25-34	35-44	45-54	55-64	65-74	75+	Tot	1	2	3	4	5+	Tot
19	17	24	13	10	6	18	67	85	47	31	20	10	367	36	38	36	29	7	146
19	16	23	12	10	6	18	64	81	45	30	19	9	350	34	37	35	28	7	141
18	16	22	11	9	5	17	62	78	43	28	18	9	336	33	35	33	27	6	134
-	-	-	-	-	-	-	-	-	-	-	-	-	-	-	-	-	-	-	-
-	-	-	-	-	-	-	-	-	-	-	-	-	-	-	-	-	-	-	-
-	-	-	-	-	-	-	-	-	-	-	-	-	-	-	-	-	-	-	-
-	-	-	-	-	-	-	-	-	-	-	-	-	-	-	-	-	-	-	-
-	-	-	-	-	-	-	-	-	-	-	-	-	-	-	-	-	-	-	-
-	-	-	-	-	-	-	-	-	-	-	-	-	-	-	-	-	-	-	-

Nome	Standard totale (mq)	Cessione/asservimento aree	Cessione/asservimento parcheggi	Standard monetizzato (mq)	Standard qualitativo (tipologia)	Standard qualitativo (mq eq.)	Opere aggiuntive	Urbanizzazione primaria/secondaria
PII Bolla 27	13.071	11.873	1.193					Infrastruttura viaria/verde

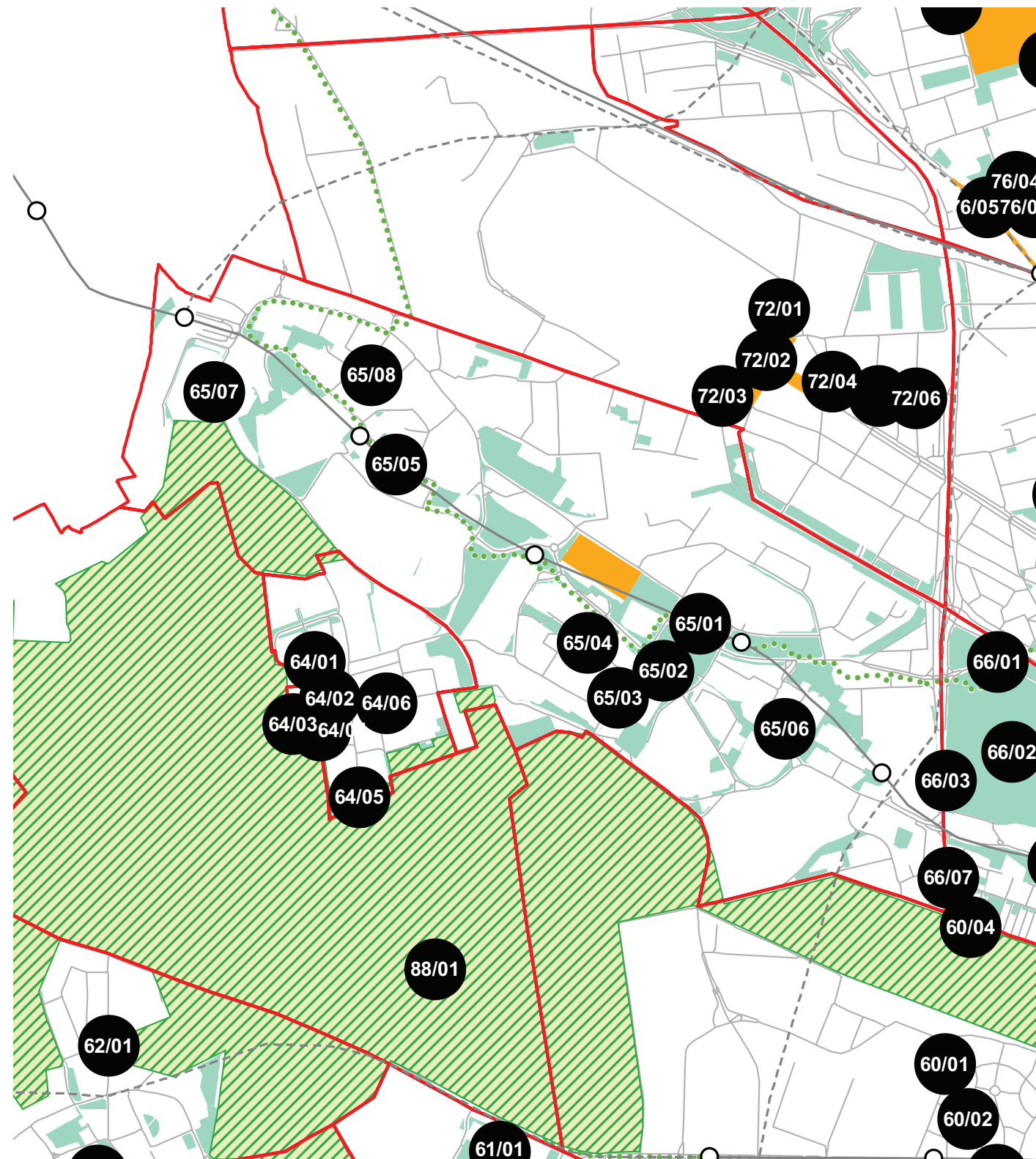


progettazione locale



200 m
1000 ft

- Legenda**
- Rete stradale
 - Perimetri NIL
 - ... Raggi verdi
 - Verde esistente
 - Verde programmato
 - Parchi regionali
 - Aree pedonali
 - Piani di cintura urbana
 - Ambiti di trasformazione
 - Centralità locali
 - Rete trasporto pubblico esistente
 - Rete trasporto pubblico programmato
 - Fermate MM esistenti
 - Fermate MM programmate



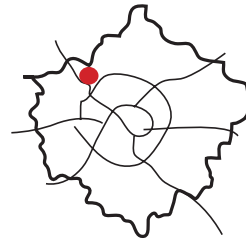
Potenziamento della "spina" (il sistema di spazi verdi compreso fra via Vigorelli ed il centro sportivo di via Borsa) come piattaforma ambientale fruibile, attraverso la creazione di percorsi ciclo-pedonali, passerelle, riqualificazione del verde e l'inserimento di servizi ed attività ludiche e sportive.

Il NIL è parte di un Ambito di Rinnovamento Urbano. E' da prevedere una riqualificazione generale dell'assetto infrastrutturale esistente.

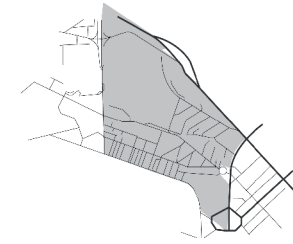
Interventi specifici

- 65/01 Sistema "Spina verde"
Riqualificare e ampliare le superfici pedonali con aree di sosta e superfici verdi
- 65/02 Via Cechov
Riqualificare e proteggere i percorsi ciclopedonali e per disabili di attraversamento
- 65/03 Via Betti
Riqualificare e proteggere i percorsi ciclopedonali e per disabili di attraversamento
- 65/04 Via Ojetti
Riqualificare e proteggere i percorsi ciclopedonali e per disabili di attraversamento
- 65/05 Via Borsa
Riqualificare e proteggere i percorsi ciclopedonali e per disabili di attraversamento
- 65/06 Via Chiarelli
Riqualificare e proteggere i percorsi ciclopedonali e per disabili di attraversamento
- 65/07 Via Cilea accanto ai giardini Pertini
Riqualificare e proteggere i percorsi ciclopedonali e per disabili di attraversamento
- 65/08 Via Visconti
Riqualificare e proteggere i percorsi ciclopedonali e per disabili di attraversamento

analisi



localizzazione NIL



mappa del NIL

Residenti: **4.017**
Variazione prevista al 2032: 4.019 (+0%)

Densità abitativa (ab/km2): **3.921**
Densità prevista al 2032: 3.923

Struttura per età

Bambini (0-5): **219 (5,5%)**
Variazione prevista al 2032: 204 (-6,8%)

Minorenni (0-17): **615 (15,3%)**
Variazione prevista al 2032: 604 (-1,8%)

Giovani (18 - 34): **625 (15,6%)**
Variazione prevista al 2032: 734 (+17,4%)

Anziani (65+): **1.077 (26,8%)**
Variazione prevista al 2032: 1.093 (+1,5%)

"Grandi" anziani (85+): **265 (6,6%)**
Variazione prevista al 2032: 302 (+14%)

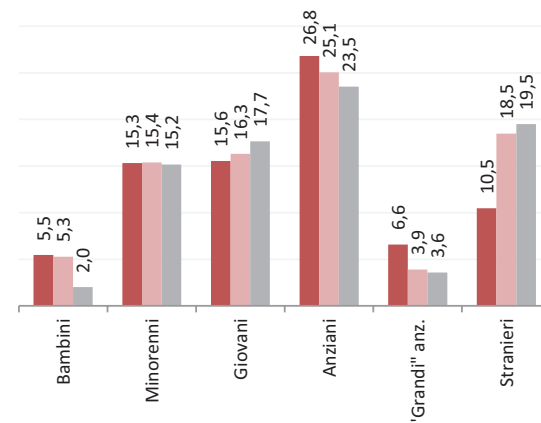
Popolazione straniera

Totale stranieri: **421 (10,5%)**

Minorenni tra gli stranieri: **54 (12,8%)**

Cittadinanze prevalenti (% su totale stranieri)

1° Filippina	62 (7,9%)
2° Cingalese	45 (5,7%)
3° Ucraina	35 (4,5%)



Dotazione di servizi

Dotazione servizi: **mq**
Per abitante: mq/ab

Dotazione minima: **mq**
Per abitante: mq/ab

Dotazione min. Milano: **mq**
Per abitante: mq/ab

Destinazione d'uso degli edifici

Residenziale: **86,4%**
A Milano: 60,2%

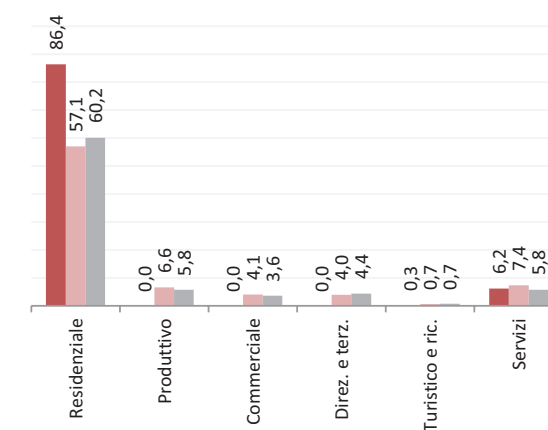
Produttivo: **0,0%**
A Milano: 5,8%

Commerciale: **0,0%**
A Milano: 3,6%

Direzionale e terziario: **0,0%**
A Milano: 4,4%

Turistico e ricettivo: **0,3%**
A Milano: 0,7%

Servizi: **6,2%**
A Milano: 5,8%



Potenzialità

Eventi culturali e sportivo al Lido (la domenica degli antiquari).
Supporto economico del Comune per il centro sportivo.

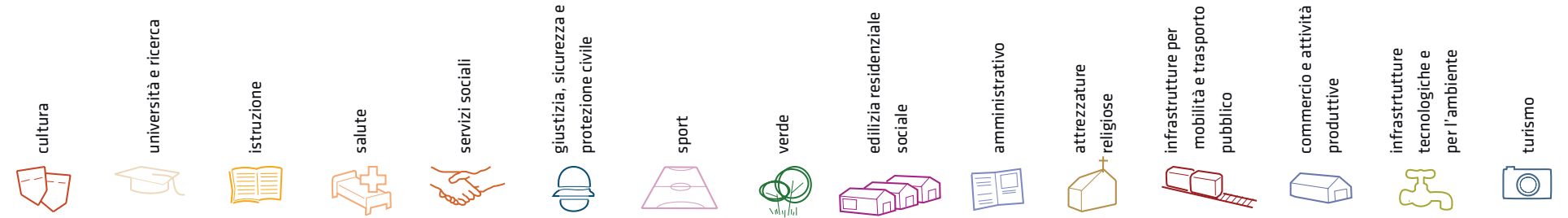
Problemi

Presenza di un incrocio pericoloso.
Mancata realizzazione di un possibile teatro.
Mancanza di una centralità del quartiere.

Considerazioni derivanti dall'analisi dei media (carta stampata e web) e dagli incontri pubblici nel periodo che va da giugno 2007 a giugno 2008.

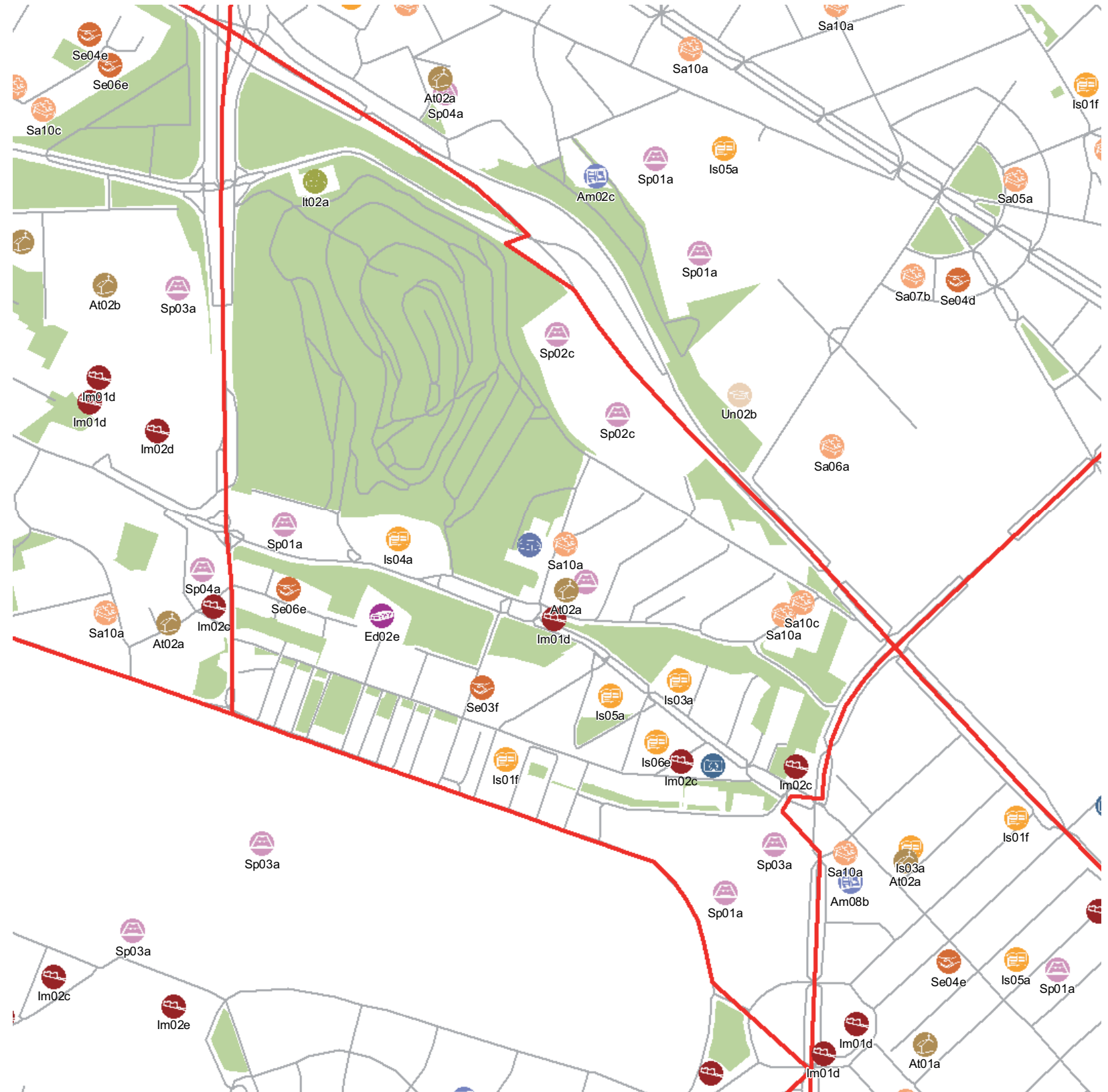
I dati sulla condizione demografica e su servizi ed edifici sono stati elaborati dal Settore Statistica e dal Settore Pianificazione Strategica. I dati sulla percezione dei cittadini derivano dall'analisi dei media (carta stampata e web) e da incontri pubblici appositamente svolti.

servizi esistenti e programmati*



Mappatura

- Am01a Borsa
- Am02a Centro cucina e mensa
- Am02b Consigli di Zona
- Am02c Magazzini e depositi
- Am02d Sedi istituzionali comunali
- Am02e Uffici comunali
- Am03a Consolato
- Am05a Poste - Agenzie di base e uffici succursali
- Am06a Sedi istituzionali provinciali
- Am06b Uffici provinciali
- Am07a Sedi istituzionali regionali
- Am07b Uffici regionali
- Am08a Prefettura
- Am08b Uffici, provveditorati e agenzie statali
- Am09a Acqua potabile uffici
- Am09b Edilizia residenziale uffici
- Am09c Energia elettrica uffici
- Am09d Gas metano uffici
- Am09e Poste e telecomunicazioni uffici
- Am09f Previdenza e assistenza uffici
- Am09g Trasporti e mobilità uffici
- At01a Istituti, opere e fondazioni religiose
- At02a Chiese e santuari cattolici
- At02b Luoghi per il culto e centri di confessioni religiose
- At02c Oratori e opere parrocchiali
- At03a Uffici ecclesiastici
- Co02a Mercati rionali
- Co03b Mercato floricolo
- Co03c Mercato ittico
- Co03d Mercato ortofrutticolo
- Cu01a Associazioni culturali
- Cu02a Centri sociali e ricreativi
- Cu02b Sedi di associazioni socio-culturali e di categoria
- Cu03a Archivi
- Cu03b Biblioteche Centrali
- Cu03c Biblioteche di quartiere
- Cu03d Specialistiche e di conservazione
- Cu03e Centri di documentazione e altre biblioteche
- Cu04a Centri congressi e sale conferenze
- Cu06b Istituti Culturali e monumenti
- Cu06d Musei
- Cu06e Sedi espositive
- Cu07b Scuola di cinema
- Cu07c Scuola di danza
- Cu07d Scuola di musica
- Cu07e Scuola di teatro
- Cu08a Auditorium
- Cu08b Polifunzionale
- Cu08c Teatro
- Ed02b Residenza in locazione a canone convenzionato
- Ed02d Residenza pubblica
- Ed02e Residenza per studenti
- Gi01a Istituti penali
- Gi01b Istituti penali minorili
- Gi02a Tribunali
- Gi02c Uffici giudiziari
- Im01a Aeroporti
- Im01b Scali e depositi ferroviari
- Im01c Stazioni ferroviarie
- Im01d Stazioni MM
- Im02a Parcheggi pertinenziali
- Im02c Parcheggi pubblici esterni alla carreggiata
- Im02d Parcheggi pubblici d'interscambio
- Im02e Parcheggi pubblici per i grandi servizi pubblici
- It01a Depositi autobus, tram e metropolitana
- It01b Depositi e autorimesse (Gestione rifiuti)
- It02a Impianti e sezioni distaccate acqua potabile
- It03a Cabine e impianti gas metano
- It03b Cogeneratori gas metano
- It04a Cabine elettriche
- It04c Stazioni e sottostazioni elettriche
- It04d Unità e poli operativi distribuzione energia elettrica
- It05a Impianti di raccolta rifiuti
- It05c Smaltimento rifiuti
- It05d Impianti smaltimento e recupero rifiuti
- It06a Depuratori
- It06b Sgrigliatori
- Is01a Centro giochi
- Is01b Centro prima infanzia
- Is01c Centro gioco
- Is01d Centro gioco
- Is01e Micronido
- Is01f Nidi d'infanzia
- Is01g Nido aziendale
- Is01h Nido famiglia
- Is02a Scuole di formazione professionale
- Is03a Scuole per l'infanzia
- Is03b Scuole per l'infanzia speciali
- Is03c Scuole per l'infanzia straniere
- Is04a Scuole primarie
- Is04b Scuole primarie speciali
- Is04c Scuole primarie straniere
- Is05a Scuole secondarie inferiori
- Is05b Scuole secondarie inferiori speciali
- Is05c Scuole secondarie inferiori straniere
- Is06a Conservatorio
- Is06b Istituto d'Arte
- Is06c Istituto istruzione superiore
- Is06d Istituto magistrale
- Is06e Istituto professionale
- Is06f Istituto tecnico
- Is06g Liceo
- Is06h Perito
- Is07a Centri di Formazione
- Is07c Enti accreditati di formazione professionale
- Is07d Fondazione Scuole Civiche
- Is08a Tempo per le famiglie
- Sa01a Canile
- Sa02a Centri di psicologia del bambino
- Sa02c Centri ASL
- Sa02d Ufficio Relazione con il Pubblico e Direzioni ASL
- Sa02e Unità tutela dei minori
- Sa03a Cimiteri
- Sa04a Pronto soccorso e pronto intervento
- Sa05a Servizi di medicina di laboratorio
- Sa06a Struttura ospedaliera
- Sa07a Consultori Pediatrici
- Sa07b Strutture ambulatoriali
- Sa08a Strutture di ricovero e cura
- Sa09a Strutture psichiatriche
- Sa10a Farmacie
- Sa10b Medici di Medicina Generale
- Sa10c Pediatri libera scelta
- Sa10d Veterinari
- Se02a Centri aggregativi multifunzionali
- Se02b Centri aggregazione giovanili
- Se02c Centri socio ricreativi culturali per anziani
- Se03b Servizi Comunali di accesso per adulti
- Se03c Servizi Comunali specialistici per adulti
- Se03d Servizi di Assistenza Domiciliare per adulti
- Se03e Servizi Residenziali per adulti
- Se03f Servizi Territoriali per adulti
- Se04b Servizi Comunali di accesso per anziani
- Se04c Servizi Comunali specialistici per anziani
- Se04d Servizi di Assistenza Domiciliare per anziani
- Se04e Servizi Residenziali per anziani
- Se04f Servizi Territoriali per anziani
- Se05a Servizi Comunali di accesso per disabili
- Se05b Servizi Comunali specialistici per disabili
- Se05c Servizi di Assistenza Domiciliare per disabili
- Se05d Servizi Residenziali per disabili
- Se05e Servizi Territoriali per disabili
- Se06b Servizi Comunali di accesso per minori
- Se06c Servizi Comunali specialistici per minori
- Se06d Servizi di Assistenza Domiciliare per minori
- Se06e Servizi Residenziali per minori
- Se06f Servizi Territoriali per minori
- Si01a Carabinieri - Caserme e stazioni
- Si01b Carabinieri - Centro detentivo per la permanenza temporanea e assis
- Si01c Carabinieri - Comandi e uffici
- Si02a Forze Armate - Caserme e impianti
- Si02b Forze Armate - Comandi
- Si02c Forze Armate - Scuola militare
- Si03a Guardia di Finanza - Comandi interregionali e regionali
- Si03b Guardia di Finanza - Gruppi e Compagnie
- Si03c Guardia di Finanza - Nuclei regionali e provinciali polizia tributaria
- Si03d Guardia di Finanza - Nuclei speciali
- Si04a Polizia di Stato - Caserme e commissariati
- Si04b Polizia di Stato - Comandi e Posti di P.S.
- Si04c Polizia di Stato - Scuola P.S.
- Si04d Polizia Ferroviaria
- Si04e Polizia frontiera
- Si04f Polizia stradale
- Si04g Questura
- Si05a Polizia Locale - Autoparco e depositi giudiziari
- Si05b Polizia Locale - Comandi e presidi
- Si05c Polizia Locale - Nuclei
- Si05d Polizia Locale - Scuola polizia municipale
- Si05e Polizia Locale - Sezioni
- Si07a Protezione Civile - Aree di esercitazione
- Si07b Protezione Civile - Sedi
- Si08a Vigili del Fuoco - Caserme e uffici
- Sp01a Centri polivalenti
- Sp02b Centri balneari
- Sp02c Centri sportivi
- Sp02d Piscine
- Sp03a Grande impianto
- Sp03c Stadio pubblico o regolato da atto d'asservimento
- Sp04a Strutture sportive oratoriali
- Tu01a Campeggi
- Tu01b Ostelli
- Tu02a Fiera e spazi espositivi
- Un01a Centri ricerca/laboratori di ricerca
- Un02a Accademie e Istituti superiori di studi
- Un02b Incubatori d'impresa
- Un02c Sedi e poli universitari
- Un02d Servizi per studenti
- Ve01a Giardino di quartiere
- Ve01b Giardino pubblico
- Ve01c Parco estensivo
- Ve01d Parco storico
- Ve01e Parco urbano

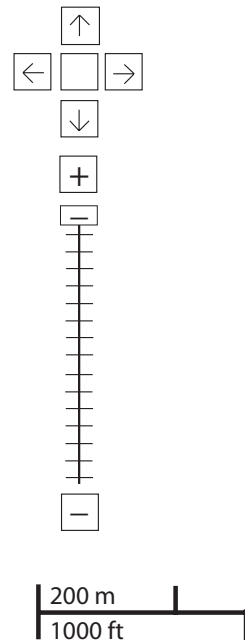


200 m
1000 ft

*Servizi programmati dal Piano Triennale delle Opere Pubbliche (PTOOPP)

problemi

- cultura
- università e ricerca
- istruzione
- salute
- servizi sociali
- giustizia, sicurezza e protezione civile
- sport
- verde
- edilizia residenziale sociale
- amministrativo
- attrezzature religiose
- infrastrutture per mobilità e trasporto pubblico
- commercio e attività produttive
- infrastrutture tecnologiche e per l'ambiente
- turismo



PROBLEMI potenzialità

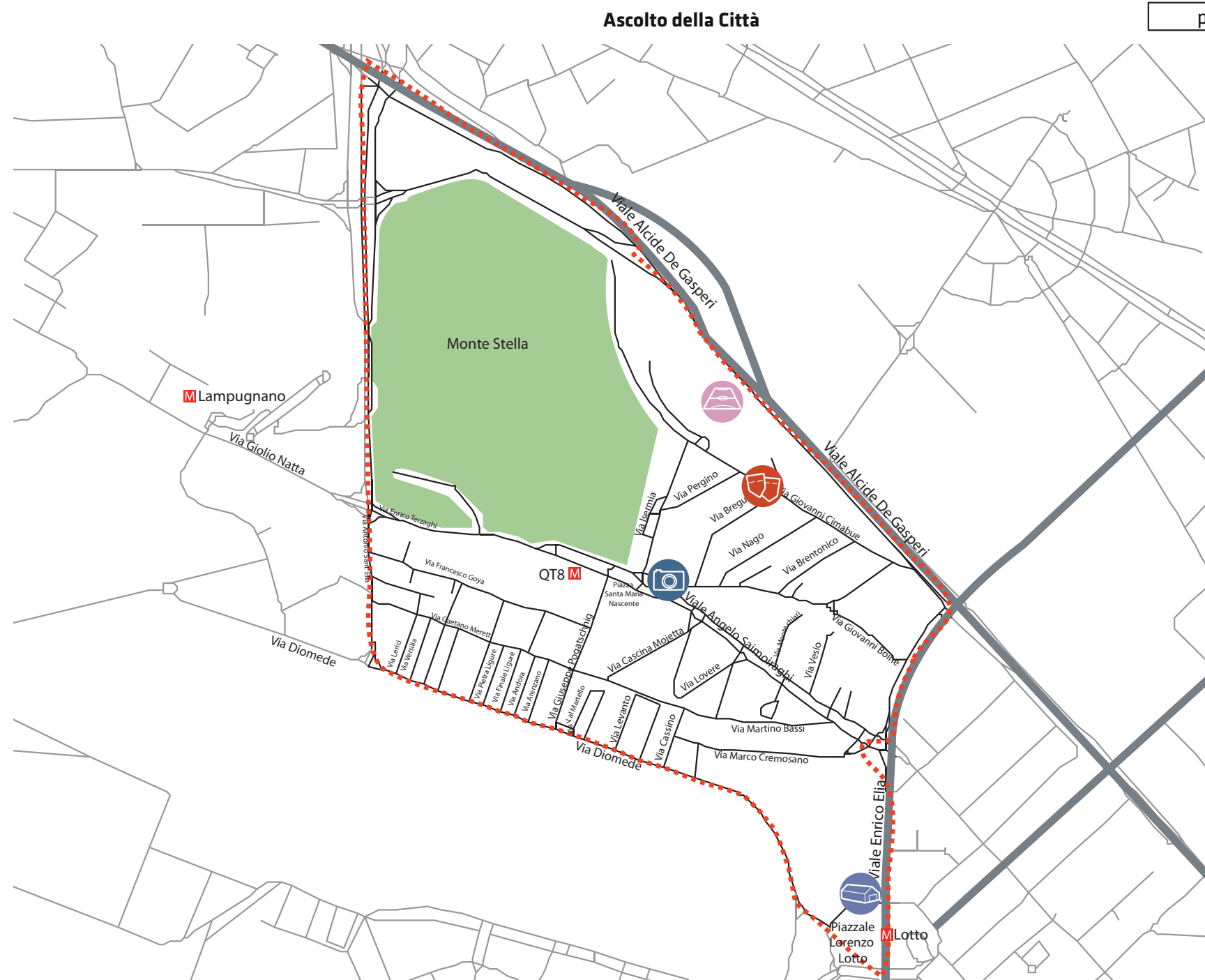
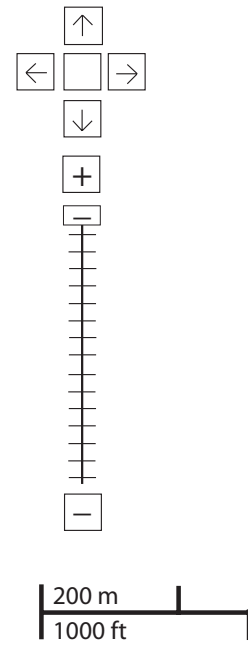
zona 8
reclami relativi alla zona

- 6
- 5
- 3

Considerazioni derivanti dall'analisi dei media (carta stampata e web) e dagli incontri pubblici nel periodo che va da giugno 2007 a giugno 2008.

potenzialità

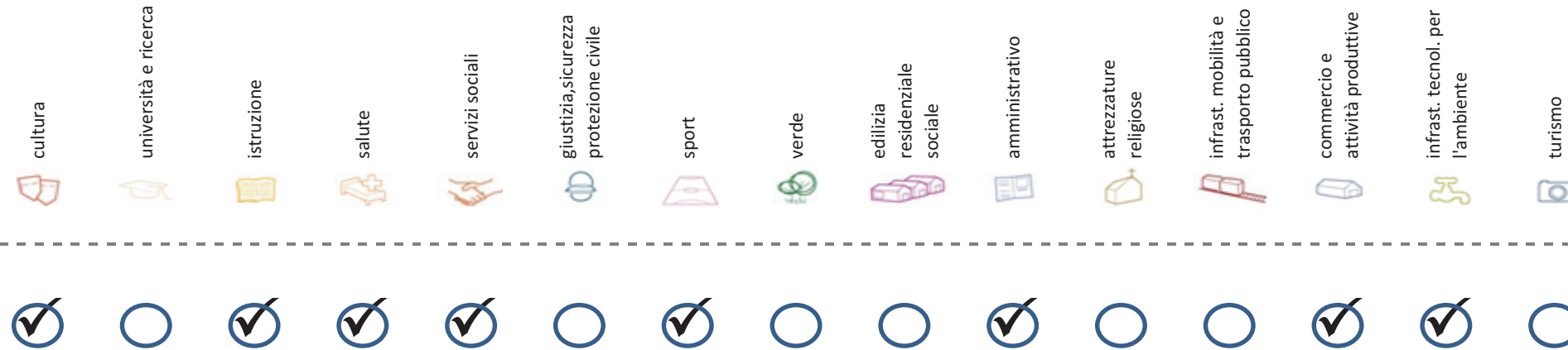
- cultura
- università e ricerca
- istruzione
- salute
- servizi sociali
- giustizia, sicurezza e protezione civile
- sport
- verde
- edilizia residenziale sociale
- amministrativo
- attrezzature religiose
- infrastrutture per mobilità e trasporto pubblico
- commercio e attività produttive
- infrastrutture tecnologiche e per l'ambiente
- turismo



problemi | **POTENZIALITA'**

Considerazioni derivanti dall'analisi dei media (carta stampata e web) e dagli incontri pubblici nel periodo che va da giugno 2007 a giugno 2008.

Soddisfazione del bisogno di servizi



Servizi di natura territoriale per cui è possibile misurare il livello di soddisfazione del bisogno in rapporto ai bacini di utenza potenziale

Esprime la quota di popolazione residente nel NIL che, essendo potenzialmente target del servizio, rischia di non essere servita sulla base dell'offerta presente.

Ha la funzione di ponderare il bisogno potenzialmente insoddisfatto rilevato "entro il NIL" rispetto al complessivo bisogno del servizio espresso a livello cittadino.

Indice sintetico che quantifica il **livello di criticità potenziale del NIL** per il servizio sulla base delle due precedenti misure. La scala va da **0 (bisogno soddisfatto)** a **5 (segnale d'attenzione)**.

Per la metodologia completa si veda il documento **"Il Piano dei Servizi del Comune di Milano – Metodologia e analisi del bisogno di servizi"**

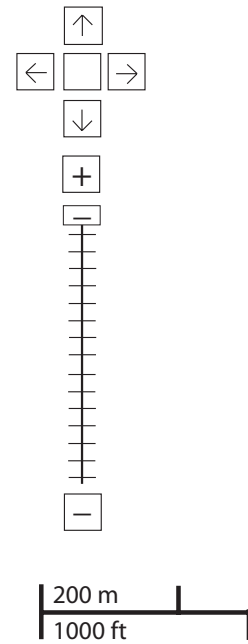
Categoria	Tipologia di servizio	% di bisogno non soddisfatto entro il NIL	% di bisogno non soddisfatto del NIL rispetto al bisogno cittadino	Livello di criticità da 0 a 5
Cultura	Biblioteche di quartiere	39,1%	0,4%	1
	Nidi d'infanzia	19,4%	0,2%	1
Istruzione	Scuole per l'infanzia	42,6%	0,2%	1
	Scuole primarie	1,3%	0,0%	1
	Scuole sec. di I grado	0,0%	0,0%	0
Salute	Consultori pediatrici	100,0%	0,5%	1
	Strutture ambulatoriali	75,8%	0,9%	1
	Farmacie	10,8%	0,9%	1
Commercio e att. produttive	Medici di med. generale	2,9%	0,2%	1
	Pediatrati di libera scelta	23,9%	0,2%	1
Commercio e att. produttive	Mercati rionali coperti	0,0%	0,0%	0

Categoria	Tipologia di servizio	% di bisogno non soddisfatto entro il NIL	% di bisogno non soddisfatto del NIL rispetto al bisogno cittadino	Livello di criticità da 0 a 5
Servizi sociali	CAM	100,0%	0,8%	1
	CAG	100,0%	0,7%	1
Sport	CSRCA	69,1%	0,6%	1
	Centri sportivi Calcio	0,8%	0,0%	1
	Centri sportivi	0,8%	0,0%	1
	Palestre	100,0%	0,7%	1
Sport	Piscine coperte	0,0%	0,0%	0
	Strut. sport. oratoriali	0,0%	0,0%	0
Amministrativo	Sedi di Milano semplice	100,0%	0,3%	1
	Uffici postali	0,3%	0,0%	1
Infrast. tecnol. per l'ambiente	Riciclerie	17,1%	0,2%	1

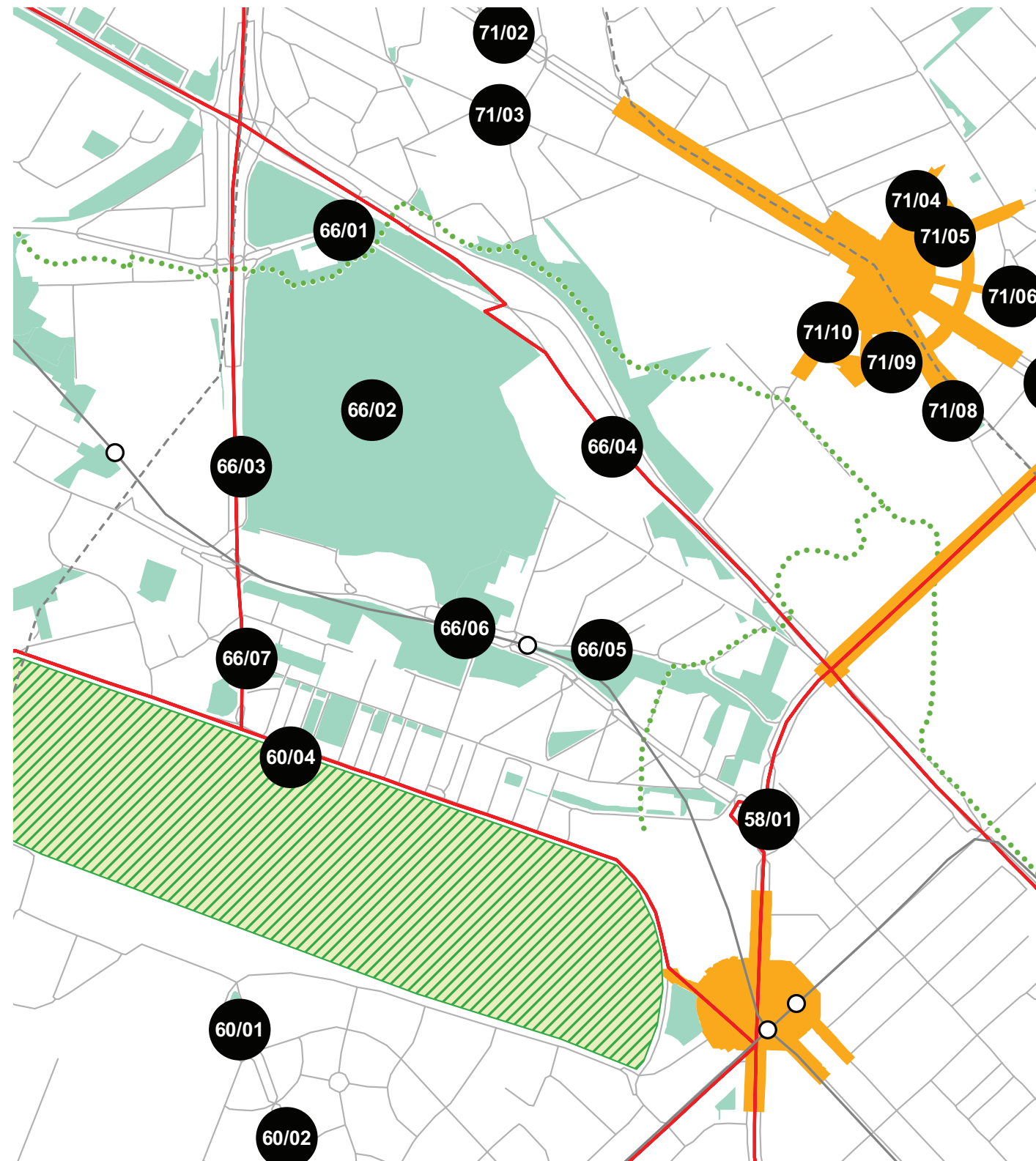
indicatori territoriali

Analisi delle superfici	Analisi mobilità	Analisi esercizi di vicinato	Caratteristiche NIL
<p>Superficie Totale (estensione areale totale, al lordo delle strade) 102,44 ha</p> <p>Aree in trasformazione da PGT % / ha</p> <p>Superficie coperta / ha 7,59% / 7,8 ha</p> <p>Superficie coperta ERP/ ha % / ha</p> <p>Aree a verde / ha % / ha</p>	<p>Mezzi pubblici Numero fermate metro (FNM, Passante) 1 Numero fermate mezzi di superficie 18 pari a 0,18 unità/ha</p> <p>Mobilità Ambiente Piste ciclabili m/ab Superficie sosta veicoli</p>	<p>Numero di esercizi di vicinato 21 pari a 0,20 unità/ha</p> <p>Numero di esercizi commerciali media struttura di vendita 0 pari a 0,00 unità/ha</p> <p>Numero di esercizi commerciali grande struttura di vendita 0 unità</p> <p>Numero di pubblici esercizi 9 pari a 0,09 unità/ha</p> <p>Superficie di vendita di esercizi di vicinato per unità di superficie territoriale 9 mq/ha pari a 0,23 mq/ab</p> <p>Superficie di vendita per esercizi di media distribuzione per unità di superficie 0 mq/ha pari a 0,00 mq/ab</p> <p>Numero imprese (2007) 6 unità</p>	<p>Presenza servizi sovra NIL -</p> <p>Presenza barriere fisiche (che rendono chiuso il NIL) -</p>

progettazione locale



- Legenda**
- Rete stradale
 - Perimetri NIL
 - ... Raggi verdi
 - Verde esistente
 - Verde programmato
 - Parchi regionali
 - Aree pedonali
 - Piani di cintura urbana
 - Ambiti di trasformazione
 - Centralità locali
 - Rete trasporto pubblico esistente
 - Rete trasporto pubblico programmato
 - Fermate MM esistenti
 - Fermate MM programmate

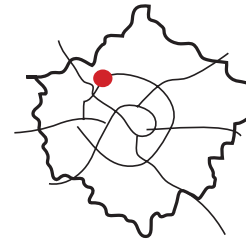


Riqualificazione della cima del Monte Stella come luogo d'attrazione turistica con servizi e terrazze belvedere sulla città. Collegamento verde e ciclo pedonale lungo via Benedetto Croce, connessione tra la "spina" del Gallaratese e il Monte Stella. Collegamento pedonale tra il posteggio di Lampugnano e il Parco del Monte Stella attraverso via Sant'Elia. Riqualificazione di Piazza Stuparich come ingresso al quartiere e collegamento con aree di trasformazione del NIL Tre Torri.

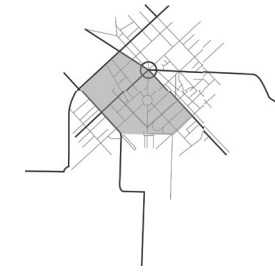
Interventi specifici

- 66/01 Via Benedetto Croce
Riqualificare e ampliare le superfici pedonali con aree di sosta e superfici verdi
- 66/02 Vetta Monte Stella
Riqualificare e ampliare le superfici pedonali con aree di sosta e superfici verdi
- 66/03 Via Sant'Elia
Realizzare nuovi percorsi pedonali di attraversamento
- 66/04 Viale De Gasperi
Riqualificare e proteggere i percorsi ciclopedonali e per disabili di attraversamento
- 66/05 Via Collecchio
Riqualificare e proteggere i percorsi ciclopedonali e per disabili di attraversamento
- 66/06 Piazza Santa Maria Nascente
Riqualificare e proteggere i percorsi ciclopedonali e per disabili di attraversamento
- 66/07 Viale Sant'Elia, incrocio via Osma e via Moretti
Riqualificare e proteggere i percorsi ciclopedonali e per disabili di attraversamento

analisi



localizzazione NIL



mappa del NIL

Residenti: **7.736**
Variazione prevista al 2032: 7.622 (-1,5%)

Densità abitativa (ab/km2): **8.504**
Densità prevista al 2032: 8.379

Struttura per età

Bambini (0-5): **373 (4,8%)**
Variazione prevista al 2032: 385 (+3,2%)

Minorenni (0-17): **1.082 (14%)**
Variazione prevista al 2032: 1.039 (-4%)

Giovani (18 - 34): **1.098 (14,2%)**
Variazione prevista al 2032: 1.376 (+25,3%)

Anziani (65+): **2.189 (28,3%)**
Variazione prevista al 2032: 2.174 (-0,7%)

"Grandi" anziani (85+): **434 (5,6%)**
Variazione prevista al 2032: 516 (+18,9%)

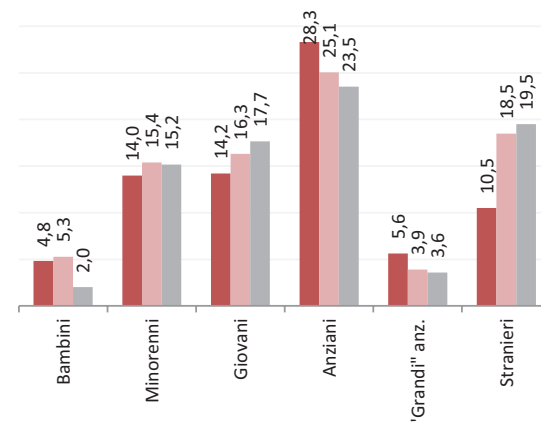
Popolazione straniera

Totale stranieri: **813 (10,5%)**

Minorenni tra gli stranieri: **119 (14,6%)**

Cittadinanze prevalenti (% su totale stranieri)

1° Filippina 127 (6,7%)
2° Peruviana 113 (6%)
3° Cinese 64 (3,4%)



Dotazione di servizi

Dotazione servizi: **mq**
Per abitante: mq/ab

Dotazione minima: **mq**
Per abitante: mq/ab

Dotazione min. Milano: **mq**
Per abitante: mq/ab

Destinazione d'uso degli edifici

Residenziale: **55,9%**
A Milano: 60,2%

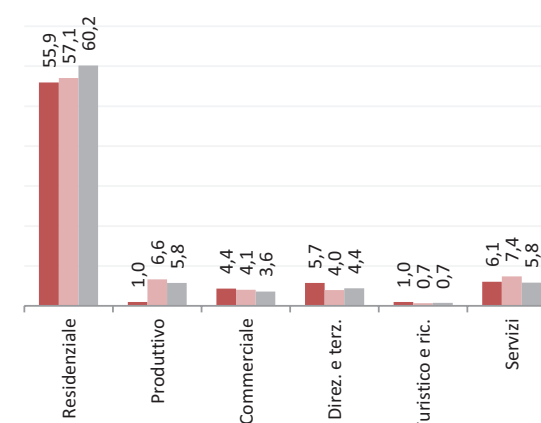
Produttivo: **1,0%**
A Milano: 5,8%

Commerciale: **4,4%**
A Milano: 3,6%

Direzionale e terziario: **5,7%**
A Milano: 4,4%

Turistico e ricettivo: **1,0%**
A Milano: 0,7%

Servizi: **6,1%**
A Milano: 5,8%



Potenzialità

Ipotesi di nuovo centro congressi dentro la Fiera Portello.

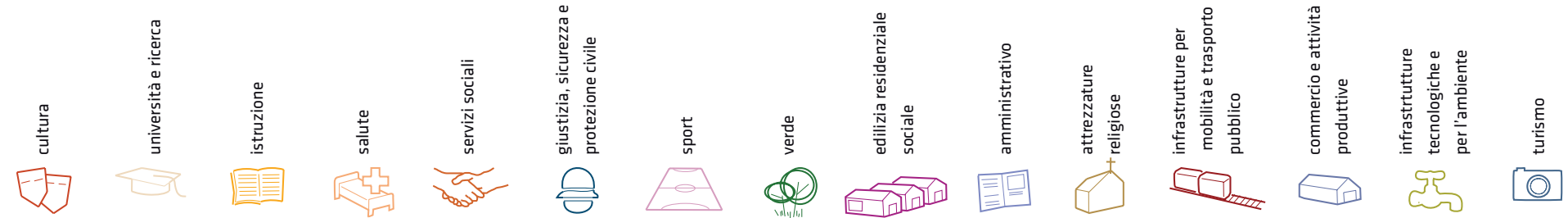
Problemi

Sono presenti delle proteste, contro la demolizione della palazzina Alfa e contro l'ipotesi di trasferire al Vigorelli la moschea di viale Jenner.

Considerazioni derivanti dall'analisi dei media (carta stampata e web) e dagli incontri pubblici nel periodo che va da giugno 2007 a giugno 2008.

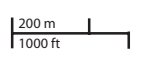
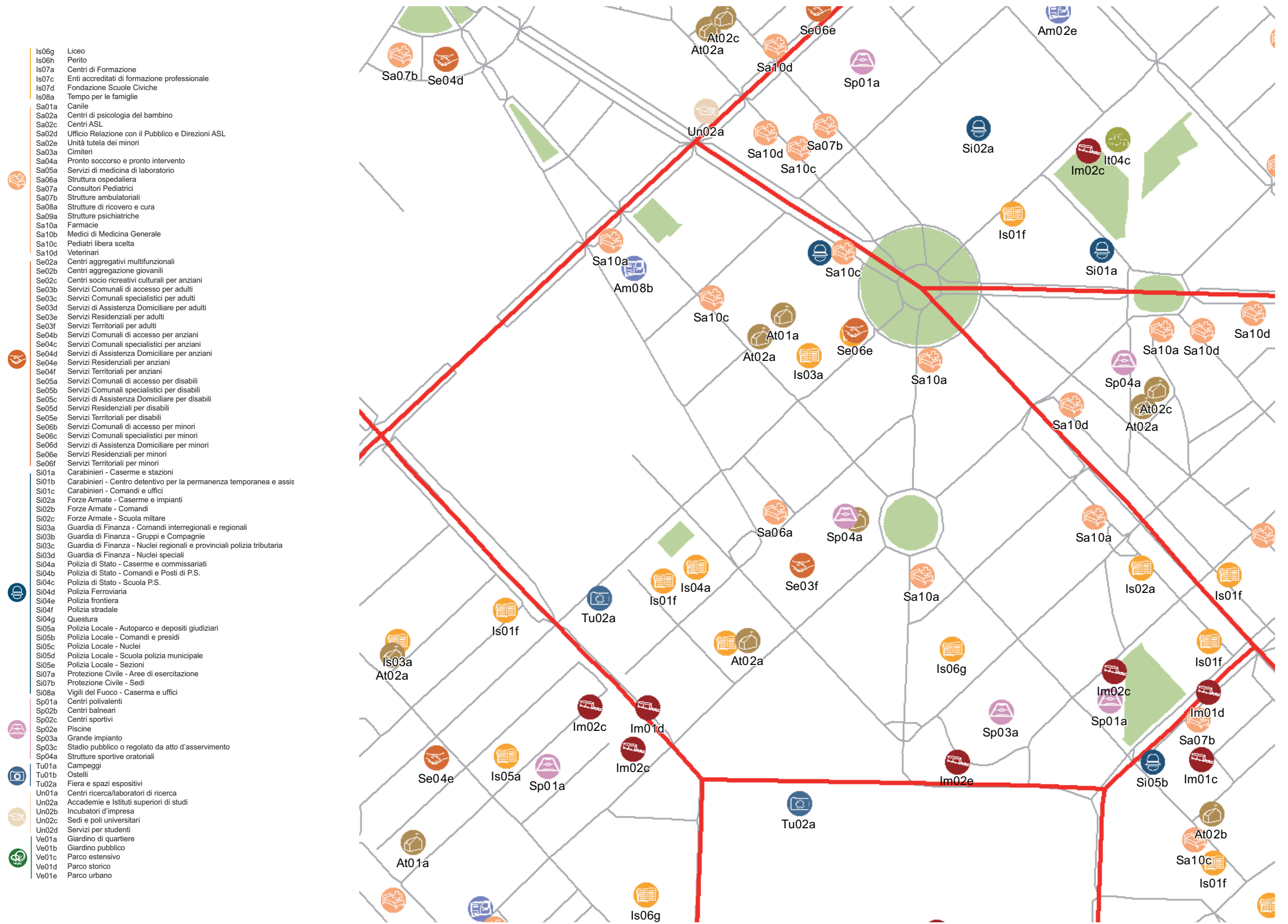
I dati sulla condizione demografica e su servizi ed edifici sono stati elaborati dal Settore Statistica e dal Settore Pianificazione Strategica. I dati sulla percezione dei cittadini derivano dall'analisi dei media (carta stampata e web) e da incontri pubblici appositamente svolti.

servizi esistenti e programmati*



Mappatura

- Am01a Borsas
- Am02a Centro cucina e mensa
- Am02b Consigli di Zona
- Am02c Magazzini e depositi
- Am02d Sedi istituzionali comunali
- Am02e Uffici comunali
- Am03a Consolato
- Am05a Poste - Agenzie di base e uffici succursali
- Am06a Sedi istituzionali provinciali
- Am06b Uffici provinciali
- Am07a Sedi istituzionali regionali
- Am07b Uffici regionali
- Am08a Prefettura
- Am08b Uffici, provveditorati e agenzie statali
- Am09a Acqua potabile uffici
- Am09b Edilizia residenziale uffici
- Am09c Energia elettrica uffici
- Am09d Gas metano uffici
- Am09e Poste e telecomunicazioni uffici
- Am09f Previdenza e assistenza uffici
- Am09g Trasporti e mobilità uffici
- At01a Istituti, opere e fondazioni religiose
- At02a Chiese e santuari cattolici
- At02b Luoghi per il culto e centri di confessioni religiose
- At02c Oratori e opere parrocchiali
- At03a Uffici ecclesiastici
- Co02a Mercati rionali
- Co03b Mercato floricolo
- Co03c Mercato ittico
- Co03d Mercato ortofrutticolo
- Cu01a Associazioni culturali
- Cu02a Centri sociali e ricreativi
- Cu02b Sedi di associazioni socio-culturali e di categoria
- Cu03a Archivi
- Cu03b Biblioteche Centrali
- Cu03c Biblioteche di quartiere
- Cu03d Specialistiche e di conservazione
- Cu03e Centri di documentazione e altre biblioteche
- Cu04a Centri congressi e sale conferenze
- Cu06b Istituti Culturali e monumenti
- Cu06d Musei
- Cu06e Sedi espositive
- Cu07b Scuola di cinema
- Cu07c Scuola di danza
- Cu07d Scuola di musica
- Cu07e Scuola di teatro
- Cu08a Auditorium
- Cu08b Polifunzionale
- Cu08c Teatro
- Ed02b Residenza in locazione a canone convenzionato
- Ed02d Residenza pubblica
- Ed02e Residenza per studenti
- Gi01a Istituti penali
- Gi01b Istituti penali minorili
- Gi02a Tribunali
- Gi02c Uffici giudiziari
- Im01a Aeroporti
- Im01b Scali e depositi ferroviari
- Im01c Stazioni ferroviarie
- Im01d Stazioni MM
- Im02a Parcheggi pertinenziali
- Im02c Parcheggi pubblici esterni alla carreggiata
- Im02d Parcheggi pubblici d'interscambio
- Im02e Parcheggi pubblici per i grandi servizi pubblici
- It01a Depositi autobus, tram e metropolitana
- It01b Depositi e autorimesse (Gestione rifiuti)
- It02a Impianti e sezioni distaccate acqua potabile
- It03a Cabine e impianti gas metano
- It03b Cogeneratori gas metano
- It04a Cabine elettriche
- It04c Stazioni e sottostazioni elettriche
- It04d Unità e poli operativi distribuzione energia elettrica
- It05a Impianti di raccolta rifiuti
- It05c Smaltimento rifiuti
- It05d Impianti smaltimento e recupero rifiuti
- It06a Depuratori
- It06b Sgrigliatori
- Is01a Centro giochi
- Is01b Centro prima infanzia
- Is01e Micronido
- Is01f Nidi d'infanzia
- Is01g Nido aziendale
- Is01h Nido famiglia
- Is02a Scuole di formazione professionale
- Is03a Scuole per l'infanzia
- Is03b Scuole per l'infanzia speciali
- Is03c Scuole per l'infanzia straniere
- Is04a Scuole primarie
- Is04b Scuole primarie speciali
- Is04c Scuole primarie straniere
- Is05a Scuole secondarie inferiori
- Is05b Scuole secondarie inferiori speciali
- Is05c Scuole secondarie inferiori straniere
- Is06a Conservatorio
- Is06b Istituto d'Arte
- Is06c Istituto Istruzione superiore
- Is06d Istituto magistrale
- Is06e Istituto professionale
- Is06f Istituto tecnico
- Is06g Liceo
- Is06h Perito
- Is07a Centri di Formazione
- Is07c Enti accreditati di formazione professionale
- Is07d Fondazione Scuole Civiche
- Is08a Tempo per le famiglie
- Sa01a Canile
- Sa02a Centri di psicologia del bambino
- Sa02c Centri ASL
- Sa02d Ufficio Relazione con il Pubblico e Direzioni ASL
- Sa02e Unità tutela dei minori
- Sa03a Cimiteri
- Sa04a Pronto soccorso e pronto intervento
- Sa05a Servizi di medicina di laboratorio
- Sa06a Struttura ospedaliera
- Sa07a Consultori Pediatrici
- Sa07b Strutture ambulatoriali
- Sa08a Strutture di ricovero e cura
- Sa09a Strutture psichiatriche
- Sa10a Farmacie
- Sa10b Medici di Medicina Generale
- Sa10c Pediatri libera scelta
- Sa10d Veterinari
- Se02a Centri aggregativi multifunzionali
- Se02b Centri aggregazione giovanili
- Se02c Centri socio ricreativi culturali per anziani
- Se03b Servizi Comunali di accesso per adulti
- Se03c Servizi Comunali specialistici per adulti
- Se03d Servizi di Assistenza Domiciliare per adulti
- Se03e Servizi Residenziali per adulti
- Se03f Servizi Territoriali per adulti
- Se04b Servizi Comunali di accesso per anziani
- Se04c Servizi Comunali specialistici per anziani
- Se04d Servizi di Assistenza Domiciliare per anziani
- Se04e Servizi Residenziali per anziani
- Se04f Servizi Territoriali per anziani
- Se05a Servizi Comunali di accesso per disabili
- Se05b Servizi Comunali specialistici per disabili
- Se05c Servizi di Assistenza Domiciliare per disabili
- Se05d Servizi Residenziali per disabili
- Se05e Servizi Territoriali per disabili
- Se06b Servizi Comunali di accesso per minori
- Se06c Servizi Comunali specialistici per minori
- Se06d Servizi di Assistenza Domiciliare per minori
- Se06e Servizi Residenziali per minori
- Se06f Servizi Territoriali per minori
- Si01a Carabinieri - Caserme e stazioni
- Si01b Carabinieri - Centro detentivo per la permanenza temporanea e assis
- Si01c Carabinieri - Comandi e uffici
- Si02a Forze Armate - Caserme e impianti
- Si02b Forze Armate - Comandi
- Si02c Forze Armate - Scuola militare
- Si03a Guardia di Finanza - Comandi interregionali e regionali
- Si03b Guardia di Finanza - Gruppi e Compagnie
- Si03c Guardia di Finanza - Nuclei regionali e provinciali polizia tributaria
- Si03d Guardia di Finanza - Nuclei speciali
- Si04a Polizia di Stato - Caserme e commissariati
- Si04b Polizia di Stato - Comandi e Posti di P.S.
- Si04c Polizia di Stato - Scuola P.S.
- Si04d Polizia Ferroviaria
- Si04e Polizia frontiera
- Si04f Polizia stradale
- Si04g Questura
- Si05a Polizia Locale - Autoparco e depositi giudiziari
- Si05b Polizia Locale - Comandi e presidi
- Si05c Polizia Locale - Nuclei
- Si05d Polizia Locale - Scuola polizia municipale
- Si05e Polizia Locale - Sezioni
- Si07a Protezione Civile - Aree di esercitazione
- Si07b Protezione Civile - Sedi
- Si08a Vigili del Fuoco - Caserma e uffici
- Sp01a Centri polivalenti
- Sp02b Centri balneari
- Sp02c Centri sportivi
- Sp02e Piscine
- Sp03a Grande impianto
- Sp03c Stadio pubblico o regolato da atto d'asservimento
- Sp04a Strutture sportive oratoriali
- Tu01a Campi
- Tu01b Ostelli
- Tu02a Fiera e spazi espositivi
- Un01a Centri ricerca/laboratori di ricerca
- Un02a Accademie e Istituti superiori di studi
- Un02b Incubatori d'impresa
- Un02c Sedi e poli universitari
- Un02d Servizi per studenti
- Ve01a Giardino di quartiere
- Ve01b Giardino pubblico
- Ve01c Parco estensivo
- Ve01d Parco storico
- Ve01e Parco urbano



*Servizi programmati dal Piano Triennale delle Opere Pubbliche (PTOOPP)


















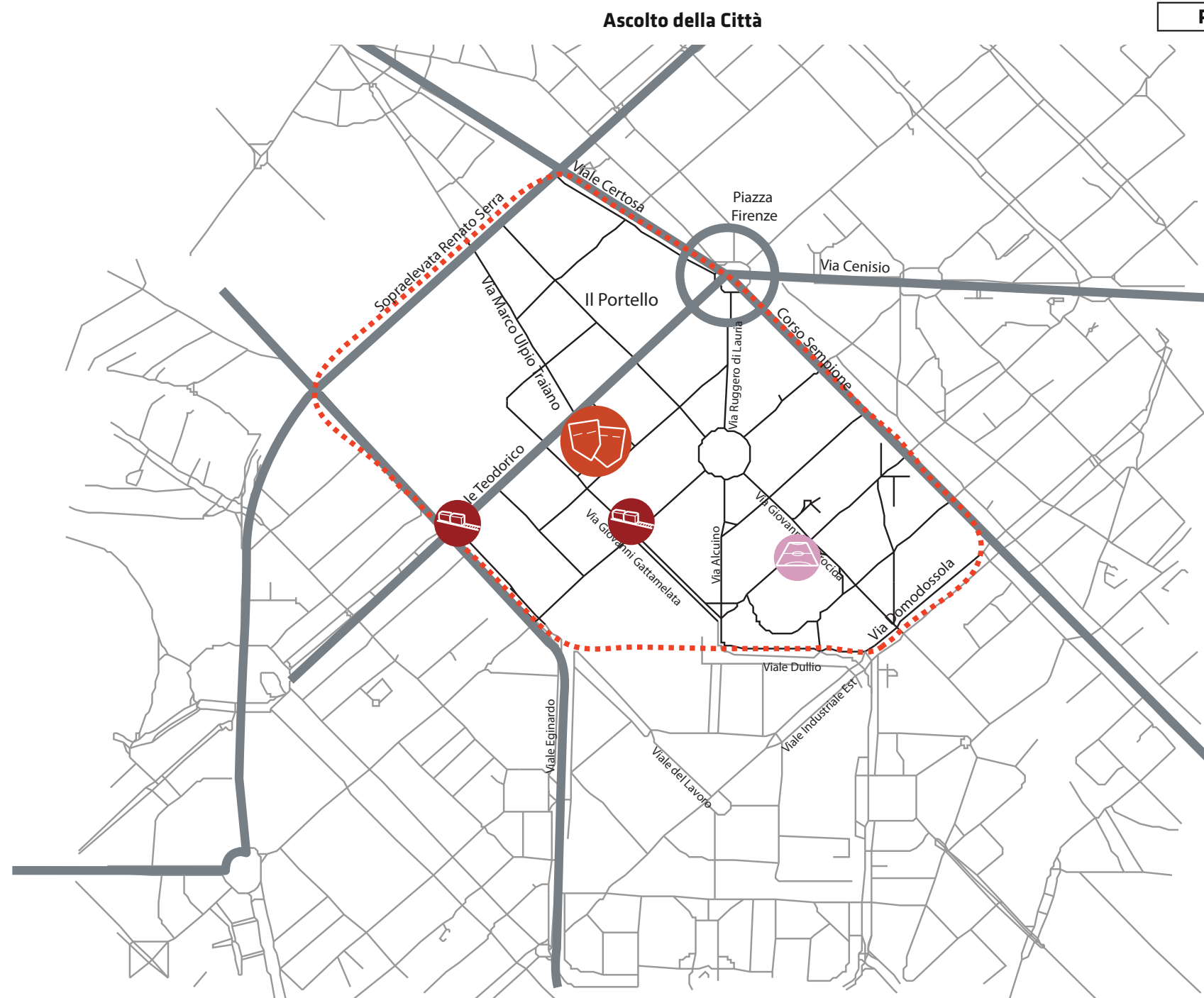
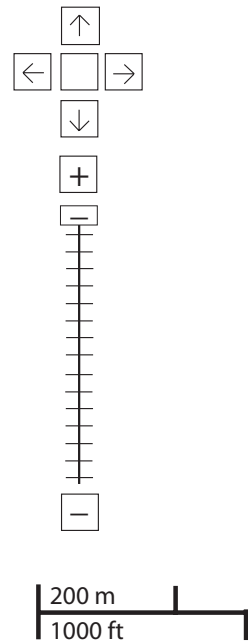
Offerta complessiva servizi

	1 Is01e	1 Sa06a	2 Se03b	1 Si04a	1 Sp01a	21.691 mq Ve01a	1 Am08b	2 At01a	1 Im01d	1 Tu02a
	3 Is01f	1 Sa07b	1 Se03d		1 Sp02e	14.095 mq Ve01b		3 At02a	1 Im02c	
	2 Is02a	4 Sa10a	2 Se03f		2 Sp03a				1 Im02e	
	3 Is03a	2 Sa10c	1 Se04b		1 Sp04a				1 Im02a (sotterraneo)	
	3 IIs04a		7 Se04d							
	1 Is05a		1 Se05a							
	1 Is06e		5 Se05c							
	1 Is06g		3 Se05e							
			1 Se06b							
			1 Se06d							
			4 Se06e							

TOT. (mq)	-	-	39.228	1.188	15.428	1.897	30.300	35.786	-	4.975	15.479	10.364	-	-	52.149
di cui															
SERVIZI INDISPENSABILI (mq)	-	-	39.228	1.188	15.428	1.897	30.300	35.786	-	4.975	-	10.364	-	-	-

problemi

- cultura

- università e ricerca

- istruzione

- salute

- servizi sociali

- giustizia, sicurezza e protezione civile

- sport

- verde

- edilizia residenziale sociale

- amministrativo

- attrezzature religiose

- infrastrutture per mobilità e trasporto pubblico

- commercio e attività produttive

- infrastrutture tecnologiche e per l'ambiente

- turismo




PROBLEMI potenzialità

zona 8
reclami relativi alla zona

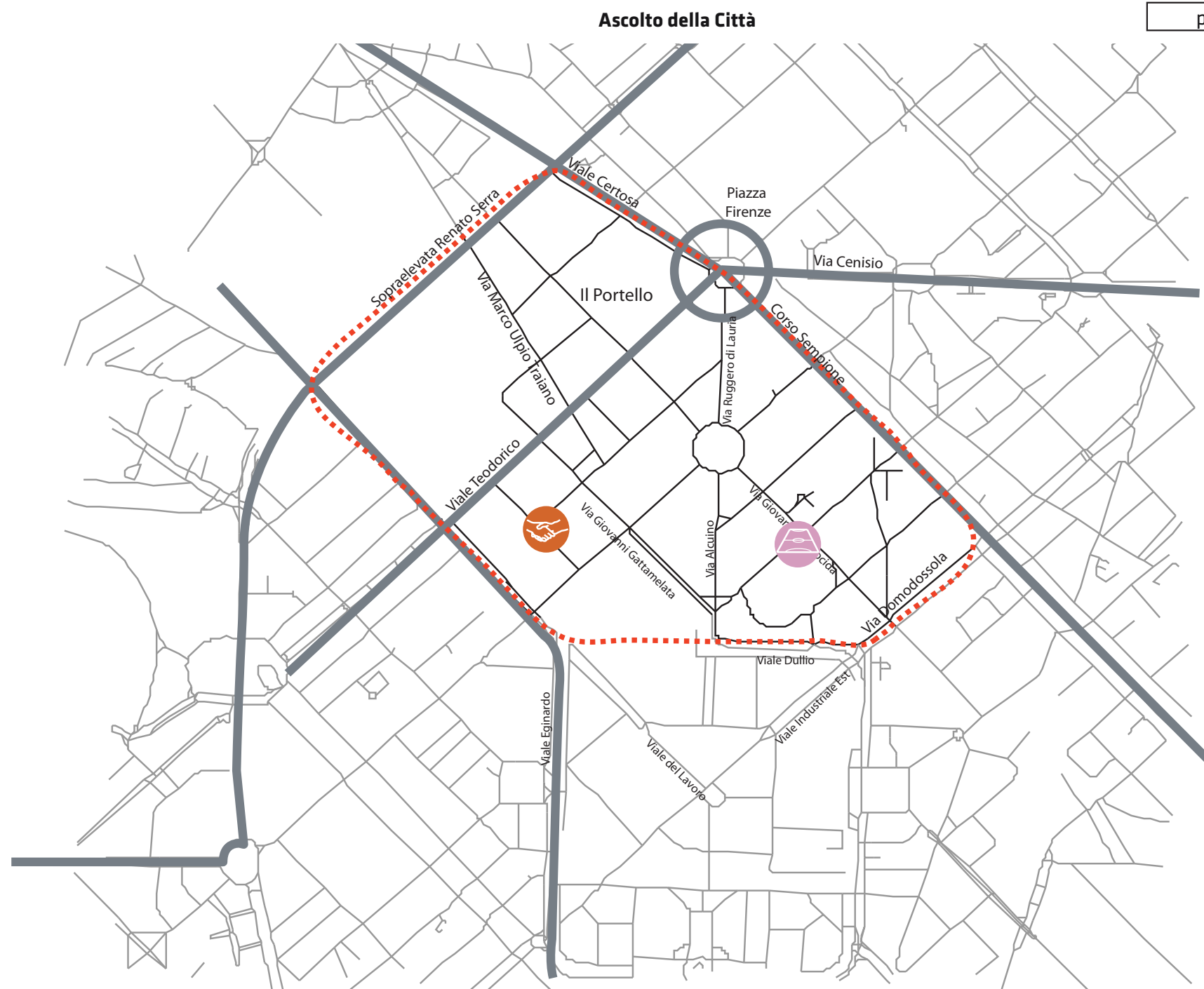
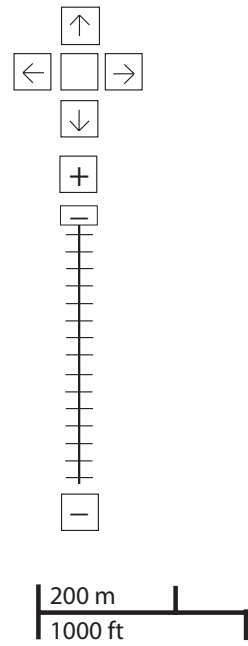
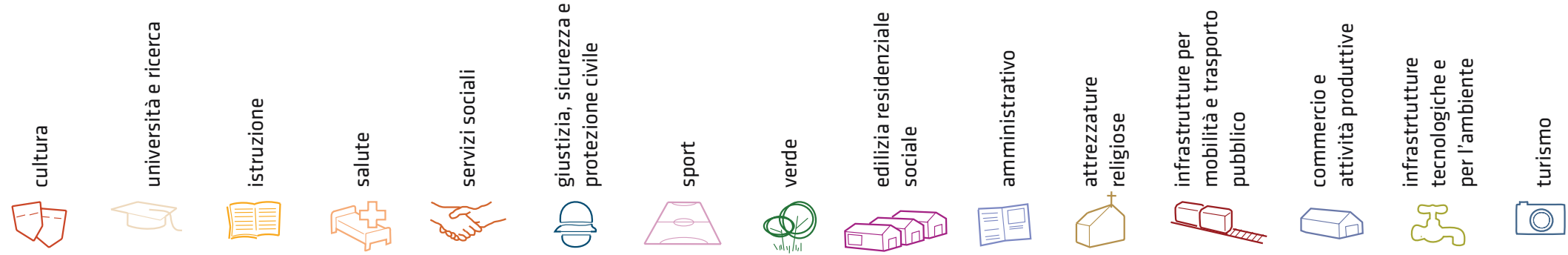
6

5

3

Considerazioni derivanti dall'analisi dei media (carta stampata e web) e dagli incontri pubblici nel periodo che va da giugno 2007 a giugno 2008.

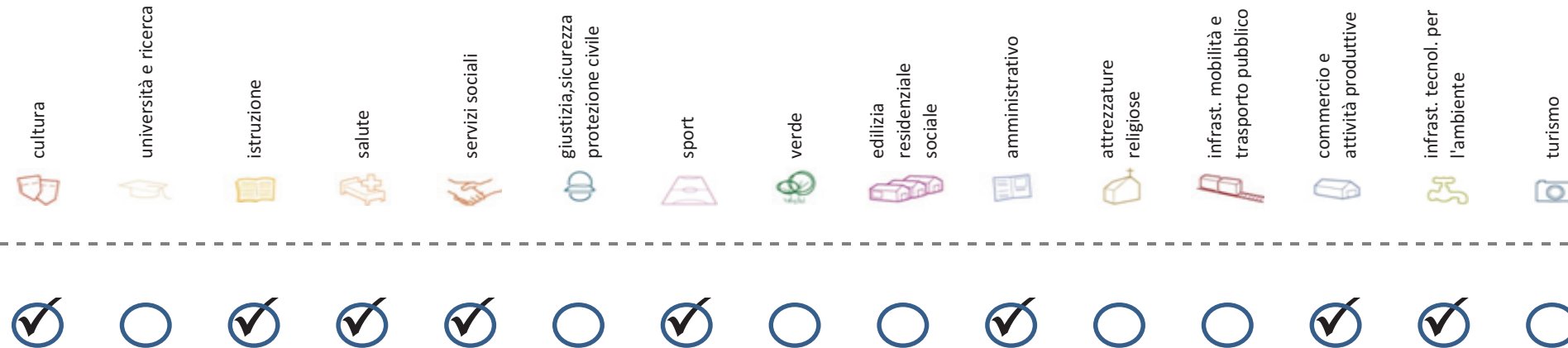
potenzialità



problemi **POTENZIALITA'**

Considerazioni derivanti dall'analisi dei media (carta stampata e web) e dagli incontri pubblici nel periodo che va da giugno 2007 a giugno 2008.

Soddisfazione del bisogno di servizi



Servizi di natura territoriale per cui è possibile misurare il livello di soddisfazione del bisogno in rapporto ai bacini di utenza potenziale

Esprime la quota di popolazione residente nel NIL che, essendo potenzialmente target del servizio, **rischia di non essere servita sulla base dell'offerta presente.**

Ha la funzione di ponderare il bisogno potenzialmente insoddisfatto rilevato "entro il NIL" **rispetto al complessivo bisogno del servizio espresso a livello cittadino.**

Indice sintetico che quantifica il **livello di criticità potenziale del NIL** per il servizio sulla base delle due precedenti misure. La scala va da **0 (bisogno soddisfatto)** a **5 (segnale d'attenzione)**.

Per la metodologia completa si veda il documento **"Il Piano dei Servizi del Comune di Milano – Metodologia e analisi del bisogno di servizi"**

Categoria	Tipologia di servizio	% di bisogno non soddisfatto entro il NIL	% di bisogno non soddisfatto del NIL rispetto al bisogno cittadino	Livello di criticità da 0 a 5
Cultura	Biblioteche di quartiere	16,4%	0,3%	1
	Nidi d'infanzia	25,3%	0,7%	1
Istruzione	Scuole per l'infanzia	71,4%	0,7%	1
	Scuole primarie	2,3%	0,1%	1
	Scuole sec. di I grado	38,0%	1,3%	1
Salute	Consultori pediatrici	89,3%	0,9%	1
	Strutture ambulatoriali	0,0%	0,0%	1
	Farmacie	5,9%	1,1%	1
Commercio e att. produttive	Medici di med. generale	0,0%	0,0%	0
	Pediatrati di libera scelta	7,8%	0,1%	1
	Mercati rionali coperti	94,0%	1,0%	2

Categoria	Tipologia di servizio	% di bisogno non soddisfatto entro il NIL	% di bisogno non soddisfatto del NIL rispetto al bisogno cittadino	Livello di criticità da 0 a 5
Servizi sociali	CAM	45,9%	0,7%	1
	CAG	100,0%	1,2%	2
Sport	CSRCA	59,3%	1,0%	1
	Centri sportivi Calcio	6,7%	0,1%	1
	Centri sportivi	0,1%	0,0%	1
	Palestre	12,5%	0,2%	1
Infrast. tecnol. per l'ambiente	Piscine coperte	96,2%	5,6%	3
	Strut. sport. oratoriali	91,4%	4,5%	5
Amministrativo	Sedi di Milano semplice	100,0%	0,7%	1
	Uffici postali	10,9%	0,3%	1
Infrast. tecnol. per l'ambiente	Riciclerie	33,5%	0,7%	1

indicatori territoriali

Analisi delle superfici

Superficie Totale
(estensione areale totale, al lordo delle strade)
90,96 ha

Aree in trasformazione da PGT
% / ha

Superficie coperta / ha
29,43% / 26,8 ha

Superficie coperta ERP/ ha
% / ha

Aree a verde / ha
% / ha

Analisi mobilità

Mezzi pubblici
Numero fermate metro (FNM,
Passante)
0
Numero fermate mezzi di superficie
22 pari a 0,24 unità/ha

Mobilità Ambiente
Piste ciclabili
m/ab
Superficie sosta veicoli

Analisi esercizi di vicinato

Numero di esercizi di vicinato
108 pari a 1,19 unità/ha

**Numero di esercizi commerciali media
struttura di vendita**
14 pari a 0,15 unità/ha

**Numero di esercizi commerciali grande
struttura di vendita**
1 unità

Numero di pubblici esercizi
71 pari a 0,78 unità/ha

**Superficie di vendita di esercizi
di vicinato per unità di superficie
territoriale**
72 mq/ha pari a 0,86 mq/ab

**Superficie di vendita per esercizi
di media distribuzione per unità di
superficie**
132 mq/ha pari a 1,58 mq/ab

Numero imprese (2007)
32 unità

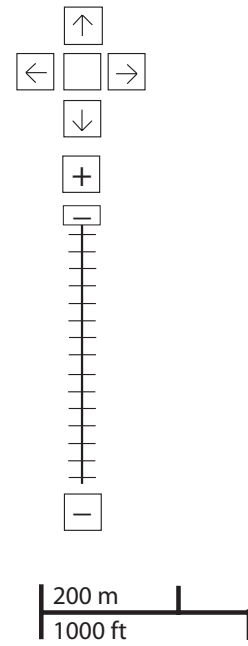
Caratteristiche NIL

**Presenza servizi sovra
NIL**
Ospedali, Centri di
ricerca.

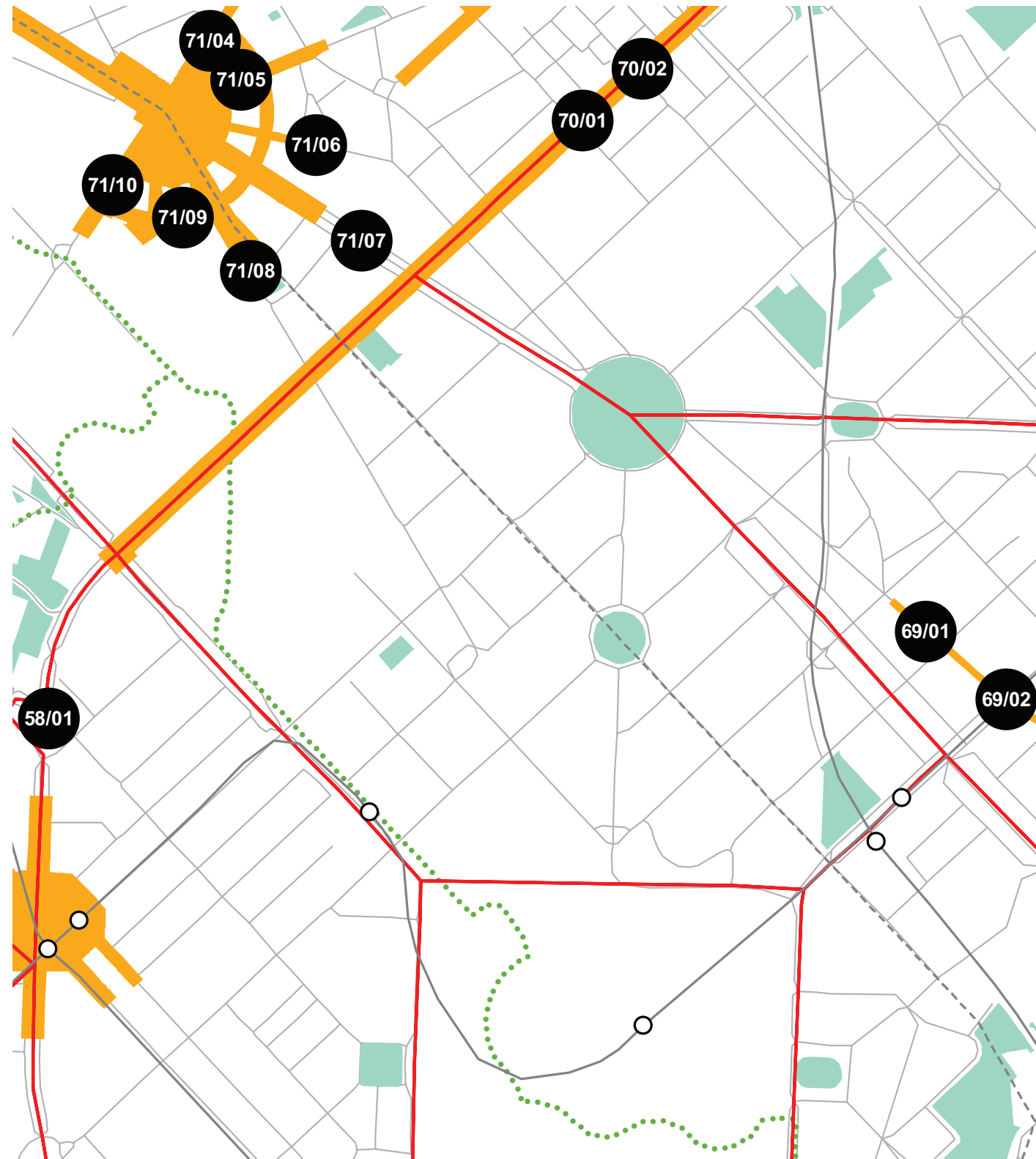
Presenza barriere fisiche
(che rendono chiuso il NIL)

-

progettazione locale



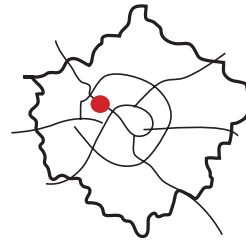
- Legenda**
- Rete stradale
 - Perimetri NIL
 - ... Raggi verdi
 - Verde esistente
 - Verde programmato
 - Parchi regionali
 - Aree pedonali
 - Piani di cintura urbana
 - Ambiti di trasformazione
 - Centralità locali
 - Rete trasporto pubblico esistente
 - - - Rete trasporto pubblico programmato
 - Fermate MM esistenti
 - Fermate MM programmate



Verifica della realizzazione di spazi collettivi e luoghi di centralità locale all'interno delle aree di trasformazione.

Interventi specifici

analisi



localizzazione NIL



mappa del NIL

Residenti: **16.967**
Variazione prevista al 2032: 16.972 (+0%)

Densità abitativa (ab/km2): **13.155**
Densità prevista al 2032: 13.159

Struttura per età

Bambini (0-5): **938 (5,5%)**
Variazione prevista al 2032: 893 (-4,8%)

Minorenni (0-17): **3.161 (18,6%)**
Variazione prevista al 2032: 2.810 (-11,1%)

Giovani (18 - 34): **2.455 (14,5%)**
Variazione prevista al 2032: 3.180 (+29,5%)

Anziani (65+): **3.931 (23,2%)**
Variazione prevista al 2032: 4.144 (+5,4%)

"Grandi" anziani (85+): **713 (4,2%)**
Variazione prevista al 2032: 894 (+25,4%)

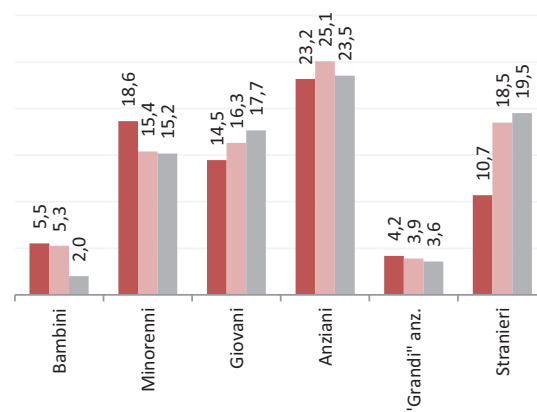
Popolazione straniera

Totale stranieri: **1.817 (10,7%)**

Minorenni tra gli stranieri: **238 (13,1%)**

Cittadinanze prevalenti (% su totale stranieri)

1° Filippina	316 (5,9%)
2° Cingalese	185 (3,4%)
3° Francese	156 (2,9%)



Dotazione di servizi

Dotazione servizi: **mq**
Per abitante: mq/ab

Dotazione minima: **mq**
Per abitante: mq/ab

Dotazione min. Milano: **mq**
Per abitante: mq/ab

Destinazione d'uso degli edifici

Residenziale: **70,2%**
A Milano: 60,2%

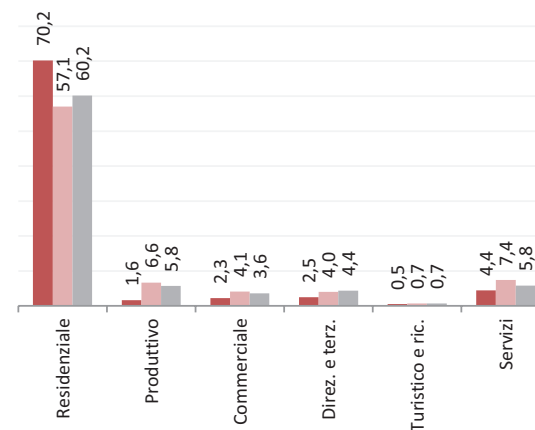
Produttivo: **1,6%**
A Milano: 5,8%

Commerciale: **2,3%**
A Milano: 3,6%

Direzionale e terziario: **2,5%**
A Milano: 4,4%

Turistico e ricettivo: **0,5%**
A Milano: 0,7%

Servizi: **4,4%**
A Milano: 5,8%



Potenzialità

Eventi organizzati nel Parco Pallavicino e la proposta di un'Arena estiva.

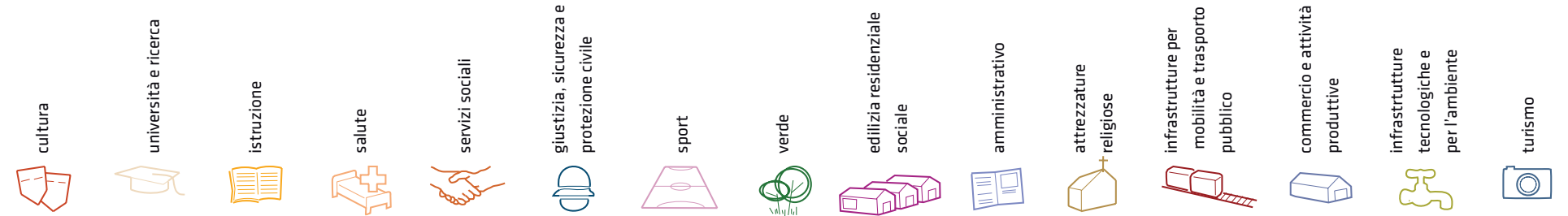
Problemi

Nel quartiere vengono evidenziati problemi di traffico, la segnaletica risulta essere errata o mancante.

Considerazioni derivanti dall'analisi dei media (carta stampata e web) e dagli incontri pubblici nel periodo che va da giugno 2007 a giugno 2008.

I dati sulla condizione demografica e su servizi ed edifici sono stati elaborati dal Settore Statistica e dal Settore Pianificazione Strategica. I dati sulla percezione dei cittadini derivano dall'analisi dei media (carta stampata e web) e da incontri pubblici appositamente svolti.


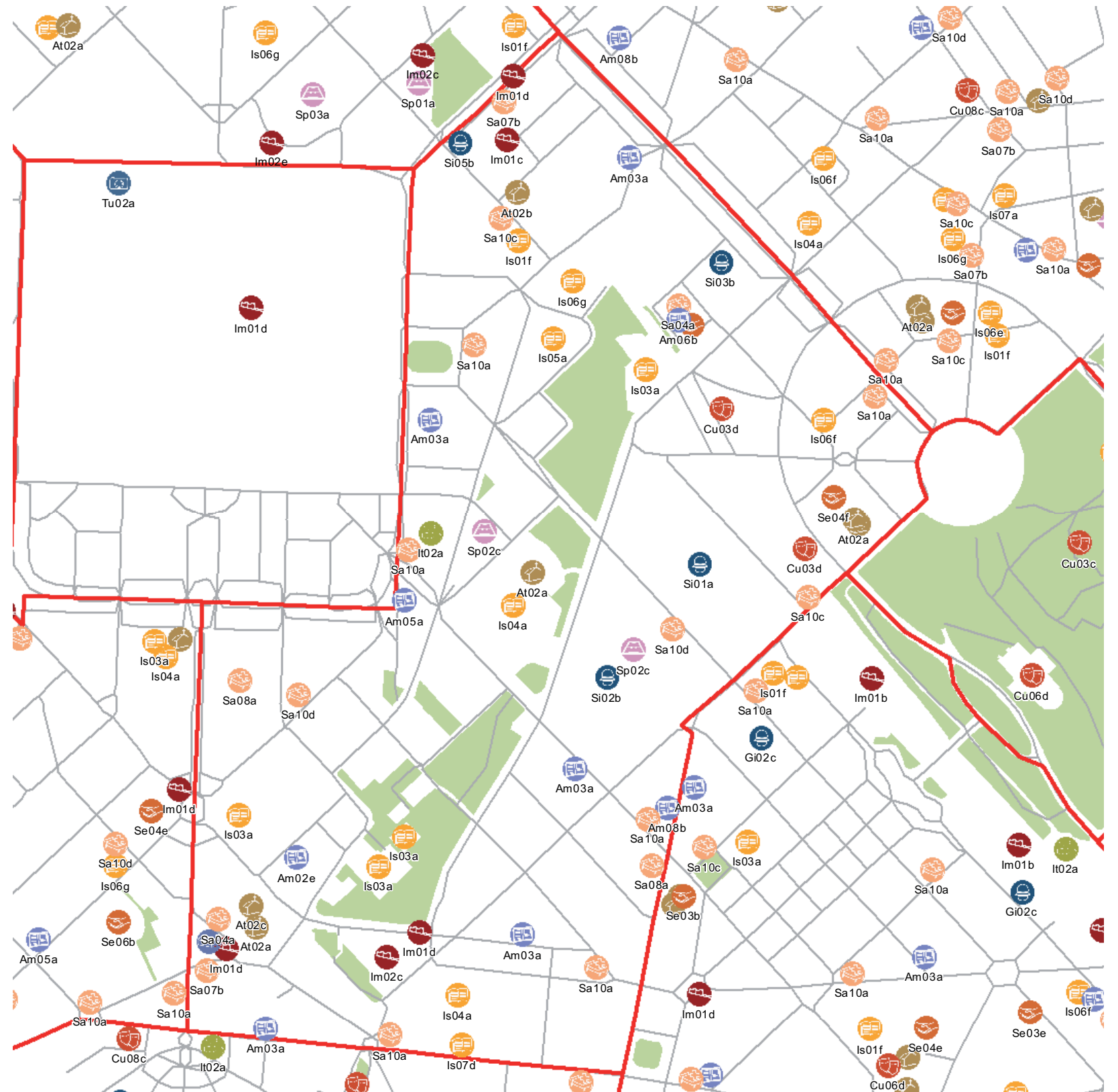
servizi esistenti e programmati*



Mappatura

- Am01a Borsari
- Am02a Centro cucina e mensa
- Am02b Consigli di Zona
- Am02c Magazzini e depositi
- Am02d Sedi istituzionali comunali
- Am02e Uffici comunali
- Am03a Consolato
- Am05a Poste - Agenzie di base e uffici succursali
- Am06a Sedi istituzionali provinciali
- Am06b Uffici provinciali
- Am07a Sedi istituzionali regionali
- Am07b Uffici regionali
- Am08a Prefettura
- Am08b Uffici, provveditorati e agenzie statali
- Am09a Acqua potabile uffici
- Am09b Edilizia residenziale uffici
- Am09c Energia elettrica uffici
- Am09d Gas metano uffici
- Am09e Poste e telecomunicazioni uffici
- Am09f Previdenza e assistenza uffici
- Am09g Trasporti e mobilità uffici
- At01a Istituti, opere e fondazioni religiose
- At02a Chiese e santuari cattolici
- At02b Luoghi per il culto e centri di confessioni religiose
- At02c Oratori e opere parrocchiali
- At03a Uffici ecclesiastici
- Co02a Mercati rionali
- Co03b Mercato floricolo
- Co03c Mercato ittico
- Co03d Mercato ortofrutticolo
- Cu01a Associazioni culturali
- Cu02a Centri sociali e ricreativi
- Cu02b Sedi di associazioni socio-culturali e di categoria
- Cu03a Archivi
- Cu03b Biblioteche Centrali
- Cu03c Biblioteche di quartiere
- Cu03d Specialistiche e di conservazione
- Cu03e Centri di documentazione e altre biblioteche
- Cu04a Centri congressi e sale conferenze
- Cu06b Istituti Culturali e monumenti
- Cu06d Musei
- Cu06e Sedi espositive
- Cu07b Scuola di cinema
- Cu07c Scuola di danza
- Cu07d Scuola di musica
- Cu07e Scuola di teatro
- Cu08a Auditorium
- Cu08b Polifunzionale
- Cu08c Teatro
- Ed02b Residenza in locazione a canone convenzionato
- Ed02d Residenza pubblica
- Ed02e Residenza per studenti
- Gi01a Istituti penali
- Gi01b Istituti penali minorili
- Gi02a Tribunali
- Gi02c Uffici giudiziari
- Im01a Aeroporti
- Im01b Scali e depositi ferroviari
- Im01c Stazioni ferroviarie
- Im01d Stazioni MM
- Im02a Parcheggi pertinenziali
- Im02c Parcheggi pubblici esterni alla carreggiata
- Im02d Parcheggi pubblici d'interscambio
- Im02e Parcheggi pubblici per i grandi servizi pubblici
- It01a Depositi autobus, tram e metropolitana
- It01b Depositi e autorimesse (Gestione rifiuti)
- It02a Impianti e sezioni distaccate acqua potabile
- It03a Cabine e impianti gas metano
- It03b Cogeneratori gas metano
- It04a Cabine elettriche
- It04c Stazioni e sottostazioni elettriche
- It04d Unità e poli operativi distribuzione energia elettrica
- It05a Impianti di raccolta rifiuti
- It05c Smaltimento rifiuti
- It05d Impianti smaltimento e recupero rifiuti
- It06a Depuratori
- It06b Sgrigliatori
- Is01a Centro giochi
- Is01b Centro prima infanzia
- Is01c Micronido
- Is01d Nidi d'infanzia
- Is01g Nido aziendale
- Is01h Nido famiglia
- Is02a Scuole di formazione professionale
- Is02b Scuole per l'infanzia
- Is03a Scuole per l'infanzia speciali
- Is03b Scuole per l'infanzia straniere
- Is04a Scuole primarie
- Is04b Scuole primarie speciali
- Is04c Scuole primarie straniere
- Is05a Scuole secondarie inferiori
- Is05b Scuole secondarie inferiori speciali
- Is05c Scuole secondarie inferiori straniere
- Is06a Conservatorio
- Is06b Istituto d'Arte
- Is06c Istituto istruzione superiore
- Is06d Istituto magistrale
- Is06e Istituto professionale
- Is06f Istituto tecnico
- Is06g Liceo
- Is06h Perito
- Is07a Centri di Formazione
- Is07c Enti accreditati di formazione professionale
- Is07d Fondazione Scuole Civiche
- Is08a Tempo per le famiglie
- Sa01a Canile
- Sa02a Centri di psicologia del bambino
- Sa02c Centri ASL
- Sa02d Ufficio Relazione con il Pubblico e Direzioni ASL
- Sa02e Unità tutela dei minori
- Sa03a Cimiteri
- Sa04a Pronto soccorso e pronto intervento
- Sa05a Servizi di medicina di laboratorio
- Sa06a Struttura ospedaliera
- Sa07a Consultori Pediatrici
- Sa07b Strutture ambulatoriali
- Sa08a Strutture di ricovero e cura
- Sa09a Strutture psichiatriche
- Sa10a Farmacie
- Sa10b Medici di Medicina Generale
- Sa10c Pediatri libera scelta
- Sa10d Veterinari
- Se02a Centri aggregativi multifunzionali
- Se02b Centri aggregazione giovanili
- Se02c Centri socio ricreativi culturali per anziani
- Se03b Servizi Comunali di accesso per adulti
- Se03c Servizi Comunali specialistici per adulti
- Se03d Servizi di Assistenza Domiciliare per adulti
- Se03e Servizi Residenziali per adulti
- Se03f Servizi Territoriali per adulti
- Se04b Servizi Comunali di accesso per anziani
- Se04c Servizi Comunali specialistici per anziani
- Se04d Servizi di Assistenza Domiciliare per anziani
- Se04e Servizi Residenziali per anziani
- Se04f Servizi Territoriali per anziani
- Se05a Servizi Comunali di accesso per disabili
- Se05b Servizi Comunali specialistici per disabili
- Se05c Servizi di Assistenza Domiciliare per disabili
- Se05d Servizi Residenziali per disabili
- Se05e Servizi Territoriali per disabili
- Se06b Servizi Comunali di accesso per minori
- Se06c Servizi Comunali specialistici per minori
- Se06d Servizi di Assistenza Domiciliare per minori
- Se06e Servizi Residenziali per minori
- Se06f Servizi Territoriali per minori
- Si01a Carabinieri - Caserme e stazioni
- Si01b Carabinieri - Centro detentivo per la permanenza temporanea e assis
- Si01c Carabinieri - Comandi e uffici
- Si02a Forze Armate - Caserme e impianti
- Si02b Forze Armate - Comandi
- Si02c Forze Armate - Scuola militare
- Si03a Guardia di Finanza - Comandi interregionali e regionali
- Si03b Guardia di Finanza - Gruppi e Compagnie
- Si03c Guardia di Finanza - Nuclei regionali e provinciali polizia tributaria
- Si03d Guardia di Finanza - Nuclei speciali
- Si04a Polizia di Stato - Caserme e commissariati
- Si04b Polizia di Stato - Comandi e Posti di P.S.
- Si04c Polizia di Stato - Scuola P.S.
- Si04d Polizia Ferroviaria
- Si04e Polizia frontiera
- Si04f Polizia stradale
- Si04g Questura
- Si05a Polizia Locale - Autoparco e depositi giudiziari
- Si05b Polizia Locale - Comandi e presidi
- Si05c Polizia Locale - Nuclei
- Si05d Polizia Locale - Scuola polizia municipale
- Si05e Polizia Locale - Sezioni
- Si07a Protezione Civile - Aree di esercitazione
- Si07b Protezione Civile - Sedi
- Si08a Vigili del Fuoco - Caserma e uffici
- Sp01a Centri polivalenti
- Sp02b Centri balneari
- Sp02c Centri sportivi
- Sp02e Piscine
- Sp03a Grande impianto
- Sp03c Stadio pubblico o regolato da atto d'asservimento
- Sp04a Strutture sportive oratoriali
- Tu01a Campeggi
- Tu01b Ostelli
- Tu02a Fiera e spazi espositivi
- Un01a Centri ricerca/laboratori di ricerca
- Un02a Accademie e Istituti superiori di studi
- Un02b Incubatori d'impresa
- Un02c Sedi e poli universitari
- Un02d Servizi per studenti
- Ve01a Giardino di quartiere
- Ve01b Giardino pubblico
- Ve01c Parco estensivo
- Ve01d Parco storico
- Ve01e Parco urbano

- Is06g Liceo
- Is06h Perito
- Is07a Centri di Formazione
- Is07c Enti accreditati di formazione professionale
- Is07d Fondazione Scuole Civiche
- Is08a Tempo per le famiglie
- Sa01a Canile
- Sa02a Centri di psicologia del bambino
- Sa02c Centri ASL
- Sa02d Ufficio Relazione con il Pubblico e Direzioni ASL
- Sa02e Unità tutela dei minori
- Sa03a Cimiteri
- Sa04a Pronto soccorso e pronto intervento
- Sa05a Servizi di medicina di laboratorio
- Sa06a Struttura ospedaliera
- Sa07a Consultori Pediatrici
- Sa07b Strutture ambulatoriali
- Sa08a Strutture di ricovero e cura
- Sa09a Strutture psichiatriche
- Sa10a Farmacie
- Sa10b Medici di Medicina Generale
- Sa10c Pediatri libera scelta
- Sa10d Veterinari
- Se02a Centri aggregativi multifunzionali
- Se02b Centri aggregazione giovanili
- Se02c Centri socio ricreativi culturali per anziani
- Se03b Servizi Comunali di accesso per adulti
- Se03c Servizi Comunali specialistici per adulti
- Se03d Servizi di Assistenza Domiciliare per adulti
- Se03e Servizi Residenziali per adulti
- Se03f Servizi Territoriali per adulti
- Se04b Servizi Comunali di accesso per anziani
- Se04c Servizi Comunali specialistici per anziani
- Se04d Servizi di Assistenza Domiciliare per anziani
- Se04e Servizi Residenziali per anziani
- Se04f Servizi Territoriali per anziani
- Se05a Servizi Comunali di accesso per disabili
- Se05b Servizi Comunali specialistici per disabili
- Se05c Servizi di Assistenza Domiciliare per disabili
- Se05d Servizi Residenziali per disabili
- Se05e Servizi Territoriali per disabili
- Se06b Servizi Comunali di accesso per minori
- Se06c Servizi Comunali specialistici per minori
- Se06d Servizi di Assistenza Domiciliare per minori
- Se06e Servizi Residenziali per minori
- Se06f Servizi Territoriali per minori
- Si01a Carabinieri - Caserme e stazioni
- Si01b Carabinieri - Centro detentivo per la permanenza temporanea e assis
- Si01c Carabinieri - Comandi e uffici
- Si02a Forze Armate - Caserme e impianti
- Si02b Forze Armate - Comandi
- Si02c Forze Armate - Scuola militare
- Si03a Guardia di Finanza - Comandi interregionali e regionali
- Si03b Guardia di Finanza - Gruppi e Compagnie
- Si03c Guardia di Finanza - Nuclei regionali e provinciali polizia tributaria
- Si03d Guardia di Finanza - Nuclei speciali
- Si04a Polizia di Stato - Caserme e commissariati
- Si04b Polizia di Stato - Comandi e Posti di P.S.
- Si04c Polizia di Stato - Scuola P.S.
- Si04d Polizia Ferroviaria
- Si04e Polizia frontiera
- Si04f Polizia stradale
- Si04g Questura
- Si05a Polizia Locale - Autoparco e depositi giudiziari
- Si05b Polizia Locale - Comandi e presidi
- Si05c Polizia Locale - Nuclei
- Si05d Polizia Locale - Scuola polizia municipale
- Si05e Polizia Locale - Sezioni
- Si07a Protezione Civile - Aree di esercitazione
- Si07b Protezione Civile - Sedi
- Si08a Vigili del Fuoco - Caserma e uffici
- Sp01a Centri polivalenti
- Sp02b Centri balneari
- Sp02c Centri sportivi
- Sp02e Piscine
- Sp03a Grande impianto
- Sp03c Stadio pubblico o regolato da atto d'asservimento
- Sp04a Strutture sportive oratoriali
- Tu01a Campeggi
- Tu01b Ostelli
- Tu02a Fiera e spazi espositivi
- Un01a Centri ricerca/laboratori di ricerca
- Un02a Accademie e Istituti superiori di studi
- Un02b Incubatori d'impresa
- Un02c Sedi e poli universitari
- Un02d Servizi per studenti
- Ve01a Giardino di quartiere
- Ve01b Giardino pubblico
- Ve01c Parco estensivo
- Ve01d Parco storico
- Ve01e Parco urbano



*Servizi programmati dal Piano Triennale delle Opere Pubbliche (PTOOPP)







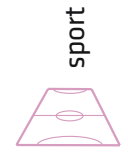

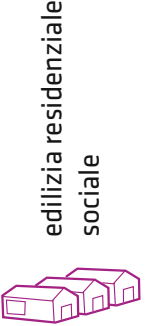
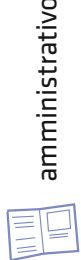







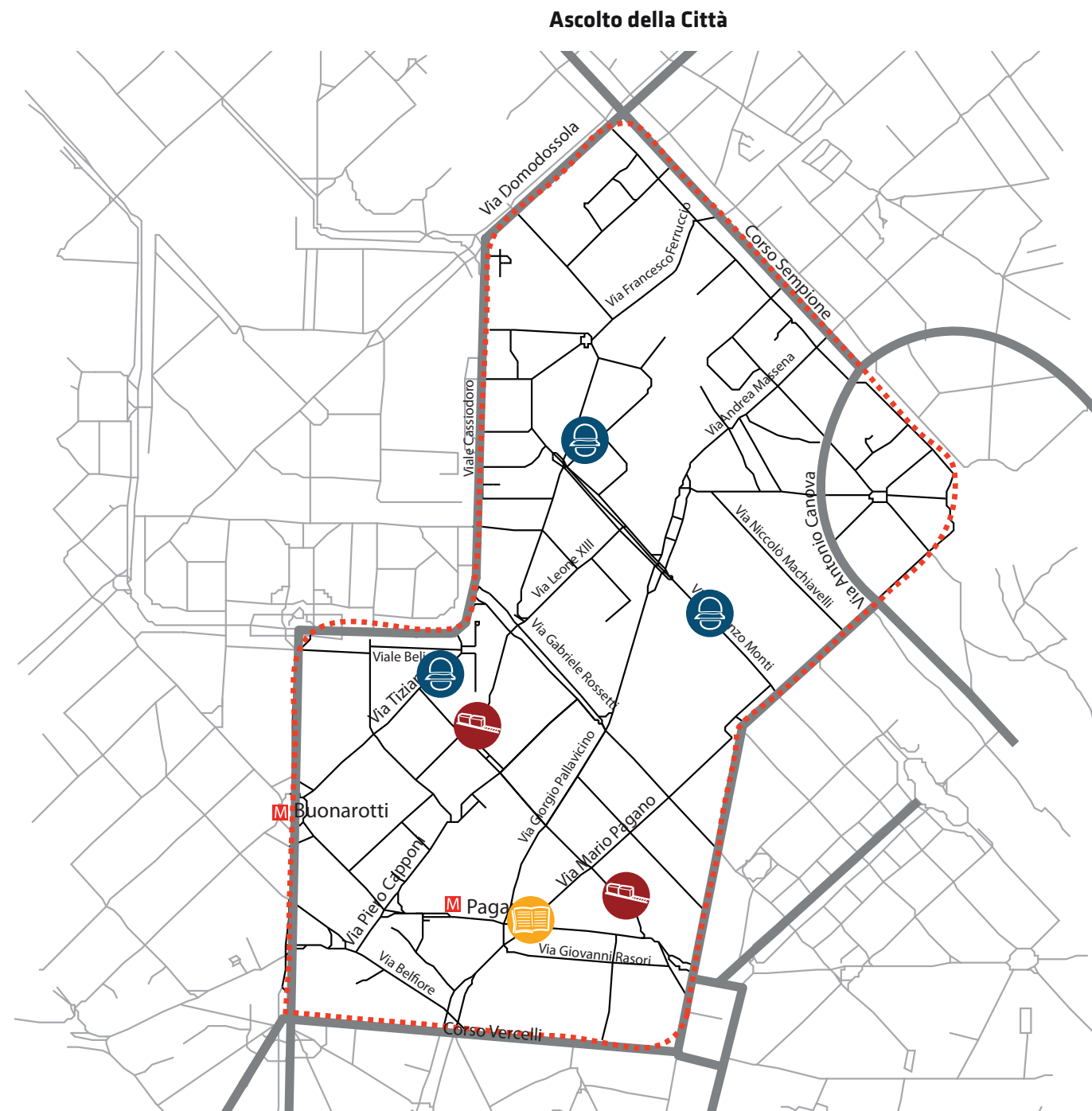
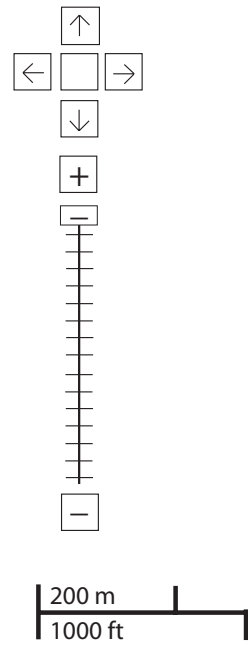
Offerta complessiva servizi

4 Cu03d	1 Un02a 1 Un02c	1 Is01f 2 Is02a 3 Is03a 2 Is04a 2 Is05a 1 Is06d 1 Is06f 3 Is06g 1 Is07d	2 Sa04a 3 Sa07b 2 Sa08a 6 Sa10a 2 Sa10c 2 Sa10d	2 Se03b 3 Se03f 1 Se04e 2 Se04f	1 Si01a 2 Si02b 1 Si02c 1 Si03b 1 Si05b	1 Sp01a 2 Sp02c	18.166 mq Ve01a 89.572 mq Ve01b	2 Ed02e	1 Am02e 5 Am03a 2 Am05a 1 Am06b 1 Am08b	2 At01a 4 At02a 1 At02b 1 At02c	3 Im01d 1 Im01c 1 Ilm02c 4 Im02a (sotterraneo)	1 Co02a	1 It02a
------------	--------------------------	--	--	--	--	--------------------------	--	------------	--	--	---	------------	------------

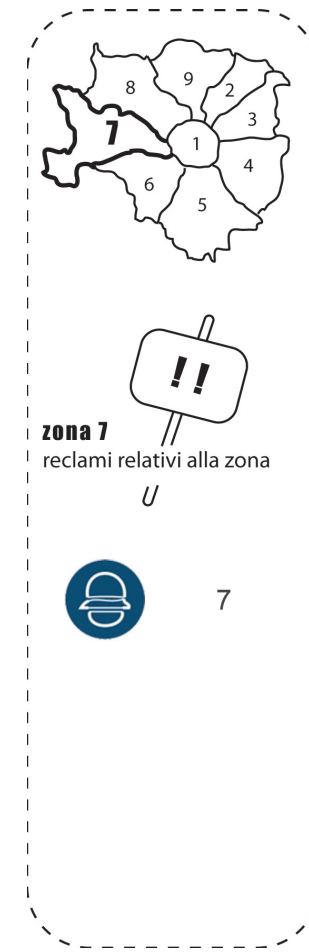
TOT. (mq)	378	-	37.453	16.215	6.189	96.950	5.086	107.738	-	2.204	34.273	12.978	1.380	3.230	-
di cui															
SERVIZI INDISPENSABILI (mq)	378	-	36.896	16.215	6.189	55.515	5.086	107.738	-	2.204	-	12.978	-	3.230	-

problemi

- cultura

- università e ricerca

- istruzione

- salute

- servizi sociali

- giustizia, sicurezza e protezione civile

- sport

- verde

- edilizia residenziale sociale

- amministrativo

- attrezzature religiose

- infrastrutture per mobilità e trasporto pubblico

- commercio e attività produttive

- infrastrutture tecnologiche e per l'ambiente

- turismo



















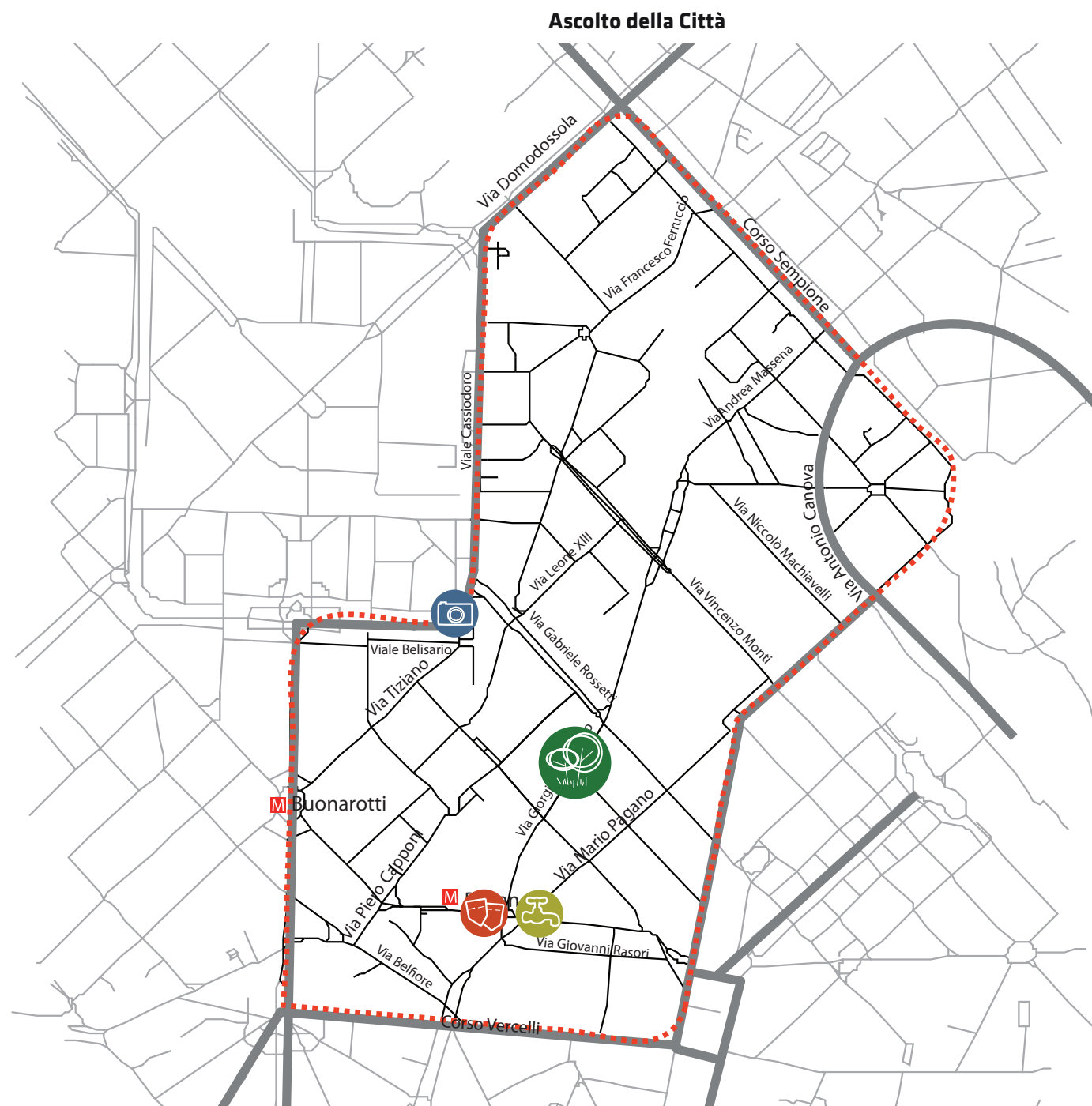
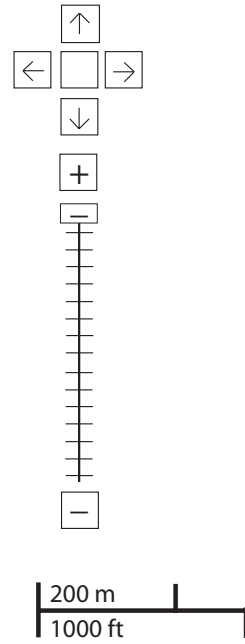
PROBLEMI	potenzialità
-----------------	--------------



Considerazioni derivanti dall'analisi dei media (carta stampata e web) e dagli incontri pubblici nel periodo che va da giugno 2007 a giugno 2008.

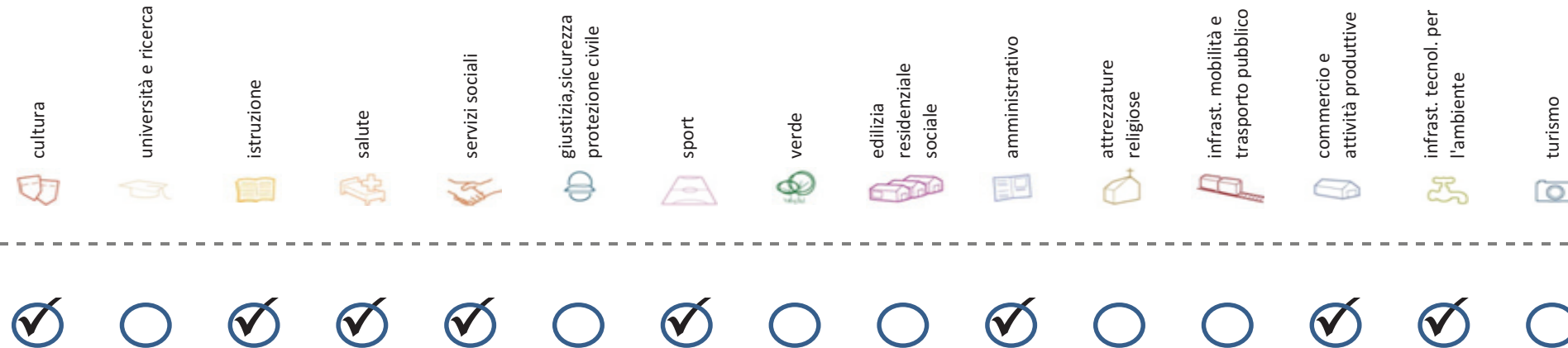
potenzialità

- cultura

- università e ricerca

- istruzione

- salute

- servizi sociali

- giustizia, sicurezza e protezione civile

- sport

- verde

- edilizia residenziale sociale

- amministrativo

- attrezzature religiose

- infrastrutture per mobilità e trasporto pubblico

- commercio e attività produttive

- infrastrutture tecnologiche e per l'ambiente

- turismo




Considerazioni derivanti dall'analisi dei media (carta stampata e web) e dagli incontri pubblici nel periodo che va da giugno 2007 a giugno 2008.

Soddisfazione del bisogno di servizi



Servizi di natura territoriale per cui è possibile misurare il livello di soddisfazione del bisogno in rapporto ai bacini di utenza potenziale

Esprime la quota di popolazione residente nel NIL che, essendo potenzialmente target del servizio, **rischia di non essere servita sulla base dell'offerta presente.**

Ha la funzione di ponderare il bisogno potenzialmente insoddisfatto rilevato "entro il NIL" **rispetto al complessivo bisogno del servizio espresso a livello cittadino.**

Indice sintetico che quantifica il **livello di criticità potenziale del NIL** per il servizio sulla base delle due precedenti misure. La scala va da **0 (bisogno soddisfatto)** a **5 (segnale d'attenzione)**.

Per la metodologia completa si veda il documento **"Il Piano dei Servizi del Comune di Milano – Metodologia e analisi del bisogno di servizi"**

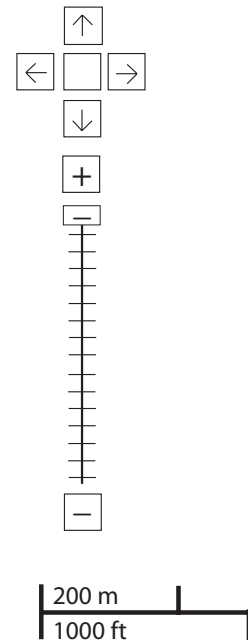
Categoria	Tipologia di servizio	% di bisogno non soddisfatto entro il NIL	% di bisogno non soddisfatto del NIL rispetto al bisogno cittadino	Livello di criticità da 0 a 5
Cultura	Biblioteche di quartiere	11,2%	0,5%	1
	Nidi d'infanzia	28,2%	1,5%	3
Istruzione	Scuole per l'infanzia	64,3%	1,6%	3
	Scuole primarie	10,2%	1,0%	1
	Scuole sec. di I grado	2,6%	0,2%	1
Salute	Consultori pediatrici	43,8%	1,1%	1
	Strutture ambulatoriali	0,0%	0,0%	0
	Farmacie	4,1%	1,5%	1
	Medici di med. generale	0,0%	0,0%	0
Commercio e att. produttive	Pediatrati di libera scelta	31,2%	1,1%	1
	Mercati rionali coperti	53,6%	1,1%	1

Categoria	Tipologia di servizio	% di bisogno non soddisfatto entro il NIL	% di bisogno non soddisfatto del NIL rispetto al bisogno cittadino	Livello di criticità da 0 a 5
Servizi sociali	CAM	93,0%	3,1%	3
	CAG	99,1%	3,2%	4
Sport	CSRCA	79,3%	2,5%	2
	Centri sportivi Calcio	1,4%	0,0%	1
	Centri sportivi	0,0%	0,0%	0
	Palestre	0,0%	0,0%	0
Infrast. tecnol. per l'ambiente	Piscine coperte	5,9%	0,7%	1
	Strut. sport. oratoriali	41,8%	4,2%	2
	Sedi di Milano semplice	100,0%	1,3%	2
Amministrativo	Uffici postali	8,7%	0,4%	1
	Riciclerie	1,4%	0,1%	1

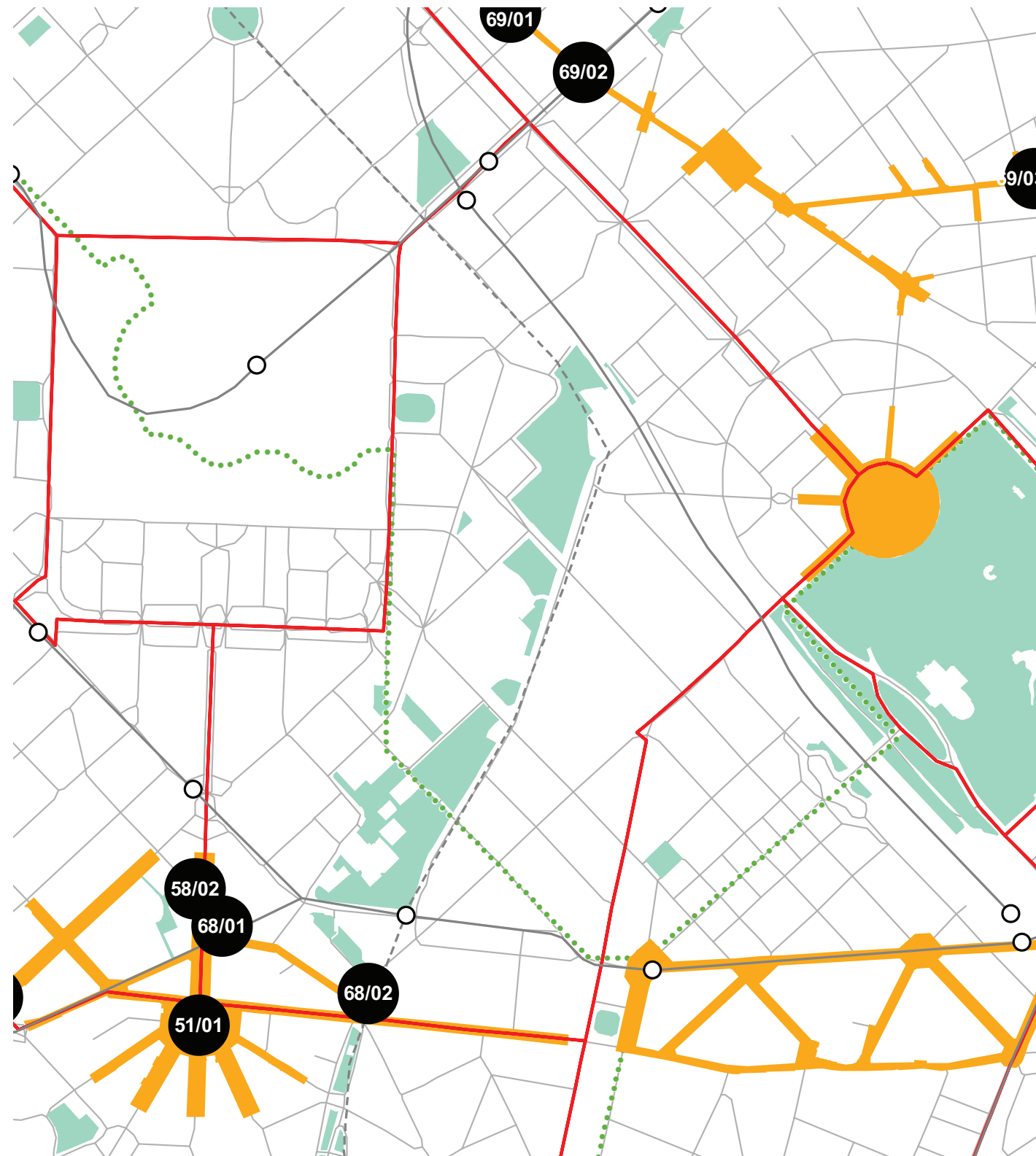
indicatori territoriali

Analisi delle superfici	Analisi mobilità	Analisi esercizi di vicinato	Caratteristiche NIL
<p>Superficie Totale (estensione areale totale, al lordo delle strade) 128,97 ha</p> <p>Aree in trasformazione da PGT % / ha</p> <p>Superficie coperta / ha 29,62% / 38,2 ha</p> <p>Superficie coperta ERP/ ha % / ha</p> <p>Aree a verde / ha % / ha</p>	<p>Mezzi pubblici Numero fermate metro (FNM, Passante) 3 Numero fermate mezzi di superficie 53 pari a 0,41 unità/ha</p> <p>Mobilità Ambiente Piste ciclabili m/ab Superficie sosta veicoli</p>	<p>Numero di esercizi di vicinato 340 pari a 2,64 unità/ha</p> <p>Numero di esercizi commerciali media struttura di vendita 18 pari a 0,14 unità/ha</p> <p>Numero di esercizi commerciali grande struttura di vendita 1 unità</p> <p>Numero di pubblici esercizi 106 pari a 0,82 unità/ha</p> <p>Superficie di vendita di esercizi di vicinato per unità di superficie territoriale 140 mq/ha pari a 1,09 mq/ab</p> <p>Superficie di vendita per esercizi di media distribuzione per unità di superficie 108 mq/ha pari a 0,84 mq/ab</p> <p>Numero imprese (2007) 81 unità</p>	<p>Presenza servizi sovra NIL Università, Ospedali, Centri di ricerca.</p> <p>Presenza barriere fisiche (che rendono chiuso il NIL) -</p>

progettazione locale



- Legenda**
- Rete stradale
 - Perimetri NIL
 - ... Raggi verdi
 - Verde esistente
 - Verde programmato
 - Parchi regionali
 - Aree pedonali
 - Piani di cintura urbana
 - Ambiti di trasformazione
 - Centralità locali
 - Rete trasporto pubblico esistente
 - - - Rete trasporto pubblico programmato
 - Fermate MM esistenti
 - Fermate MM programmate

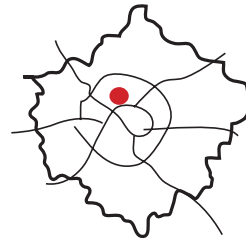


Riqualificazione di piazza Wagner e messa a sistema degli spazi aperti a ridosso della fermata del metro di Pagano. Collegamento verde tra i giardinetti di Pagano e via Cimarosa su via Cherubini.

Interventi specifici

- 68/01 Piazza Wagner
Razionalizzare e attrezzare lo spazio pubblico destinato al commercio all'aperto
- 68/02 Via Cherubini
Riqualificare e ampliare le superfici pedonali con aree di sosta e superfici verdi

analisi



localizzazione NIL



mappa del NIL

Residenti: **29.777**
Variazione prevista al 2032: 32.738 (+9,9%)

Densità abitativa (ab/km2): **16.434**
Densità prevista al 2032: 18.068

Struttura per età

Bambini (0-5): **1.870 (6,3%)**
Variazione prevista al 2032: 1.854 (-0,9%)

Minorenni (0-17): **4.722 (15,9%)**
Variazione prevista al 2032: 5.335 (+13%)

Giovani (18 - 34): **5.277 (17,7%)**
Variazione prevista al 2032: 6.592 (+24,9%)

Anziani (65+): **6.188 (20,8%)**
Variazione prevista al 2032: 6.808 (+10%)

"Grandi" anziani (85+): **1.051 (3,5%)**
Variazione prevista al 2032: 1.334 (+26,9%)

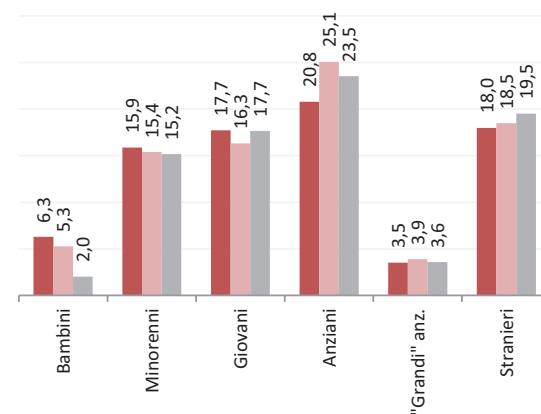
Popolazione straniera

Totale stranieri: **5.356 (18%)**

Minorenni tra gli stranieri: **933 (17,4%)**

Cittadinanze prevalenti (% su totale stranieri)

1° Cinese	1989 (66,9%)
2° Filippina	589 (19,8%)
3° Peruviana	261 (8,8%)



Dotazione di servizi

Dotazione servizi: **mq**
Per abitante: mq/ab

Dotazione minima: **mq**
Per abitante: mq/ab

Dotazione min. Milano: **mq**
Per abitante: mq/ab

Destinazione d'uso degli edifici

Residenziale: **61,7%**
A Milano: 60,2%

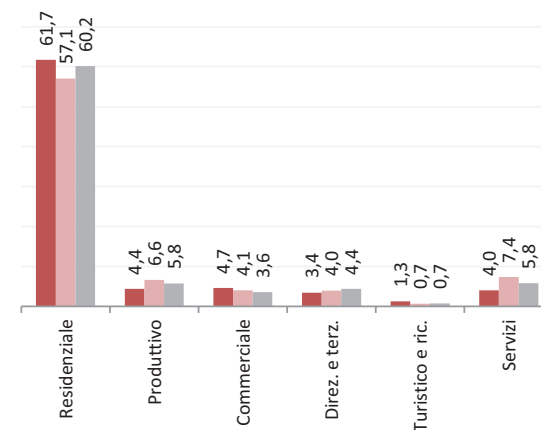
Produttivo: **4,4%**
A Milano: 5,8%

Commerciale: **4,7%**
A Milano: 3,6%

Direzionale e terziario: **3,4%**
A Milano: 4,4%

Turistico e ricettivo: **1,3%**
A Milano: 0,7%

Servizi: **4,0%**
A Milano: 5,8%



Potenzialità

Rifunzionalizzazione dell'ex centro sociale Bulk e pedonalizzazione di via Paolo Sarpi.

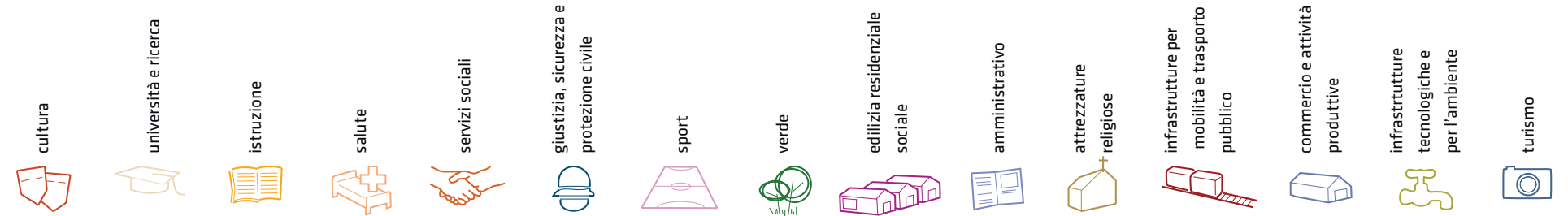
Problemi

Grave conflitto fra residenti italiani e cinesi; talvolta si verificano episodi di violenza nelle strade.

Considerazioni derivanti dall'analisi dei media (carta stampata e web) e dagli incontri pubblici nel periodo che va da giugno 2007 a giugno 2008.

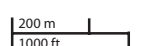
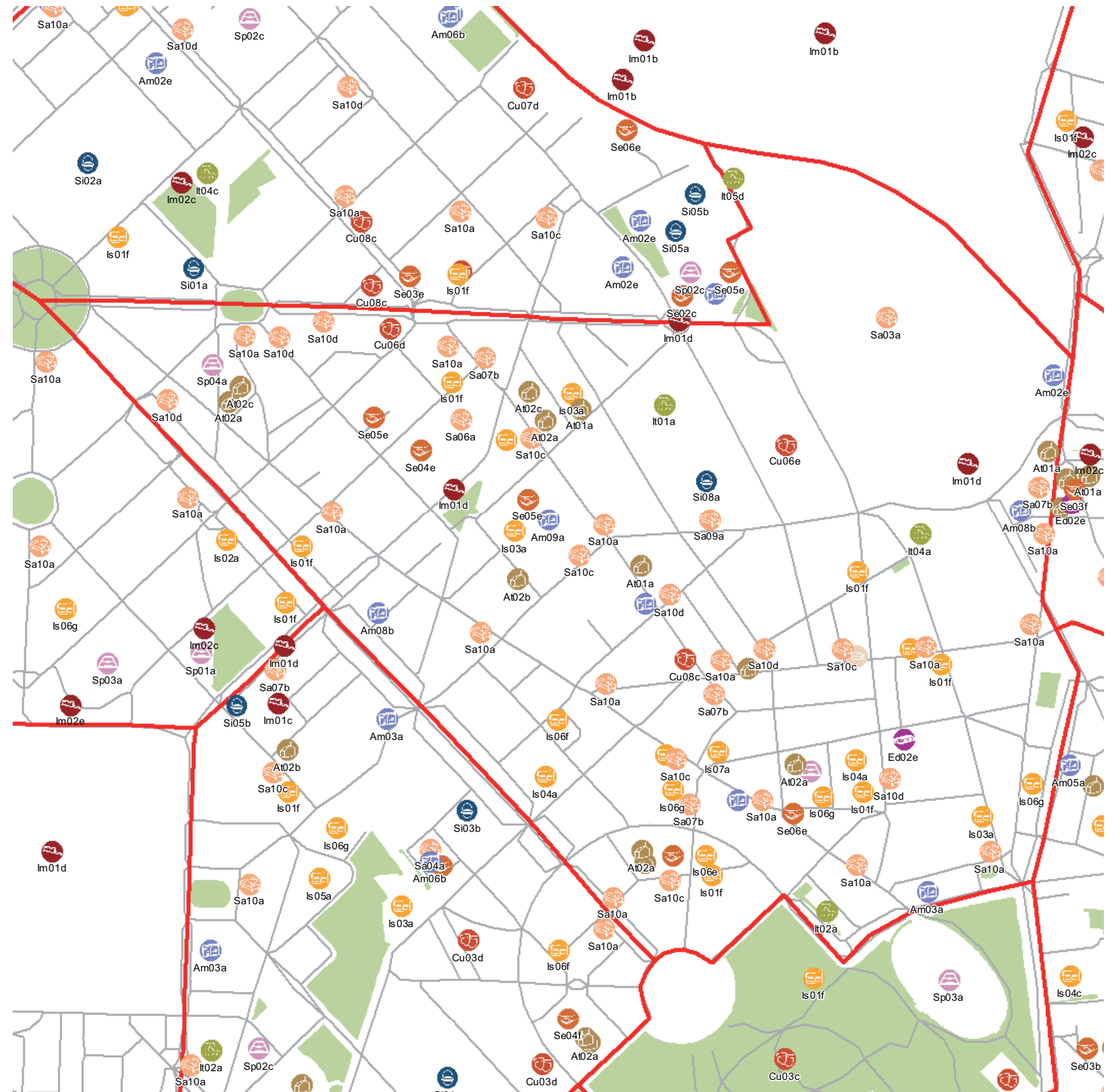
I dati sulla condizione demografica e su servizi ed edifici sono stati elaborati dal Settore Statistica e dal Settore Pianificazione Strategica. I dati sulla percezione dei cittadini derivano dall'analisi dei media (carta stampata e web) e da incontri pubblici appositamente svolti.

servizi esistenti e programmati*



Mappatura

- Am01a Borsari
- Am02a Centro cucina e mensa
- Am02b Consigli di Zona
- Am02c Magazzini e depositi
- Am02d Sedi istituzionali comunali
- Am02e Uffici comunali
- Am03a Consolato
- Am05a Poste - Agenzie di base e uffici succursali
- Am06a Sedi istituzionali provinciali
- Am06b Uffici provinciali
- Am07a Sedi istituzionali regionali
- Am07b Uffici regionali
- Am08a Prefettura
- Am08b Uffici, provveditorati e agenzie statali
- Am09a Acqua potabile uffici
- Am09b Edilizia residenziale uffici
- Am09c Energia elettrica uffici
- Am09d Gas metano uffici
- Am09e Poste e telecomunicazioni uffici
- Am09f Previdenza e assistenza uffici
- Am09g Trasporti e mobilità uffici
- At01a Istituti, opere e fondazioni religiose
- At02a Chiese e santuari cattolici
- At02b Luoghi per il culto e centri di confessioni religiose
- At02c Uffici ecclesiastici
- At03a Mercati rionali
- Co02a Mercato floricolo
- Co03b Mercato ortofrutticolo
- Co03c Associazioni culturali
- Cu01a Centri sociali e ricreativi
- Cu02a Sedi di associazioni socio-culturali e di categoria
- Cu02b Archivi
- Cu03a Biblioteche Centrali
- Cu03b Biblioteche di quartiere
- Cu03d Specialistiche e di conservazione
- Cu03e Centri di documentazione e altre biblioteche
- Cu04a Centri congressi e sale conferenze
- Cu06b Istituti Culturali e monumenti
- Cu06d Musei
- Cu06e Sedi espositive
- Cu07a Scuola di cinema
- Cu07b Scuola di danza
- Cu07c Scuola di musica
- Cu07d Auditorium
- Cu08a Polifunzionale
- Cu08b Teatro
- Ed02b Residenza in locazione a canone convenzionato
- Ed02d Residenza pubblica
- Ed02e Residenza per studenti
- Gi01a Istituti penali
- Gi01b Istituti penali minorili
- Gi02a Tribunali
- Gi02c Uffici giudiziari
- Im01a Aeroporti
- Im01b Scali e depositi ferroviari
- Im01c Stazioni ferroviarie
- Im01d Stazioni MM
- Im02a Parcheggi pertinenziali
- Im02c Parcheggi pubblici esterni alla carreggiata
- Im02d Parcheggi pubblici d'interscambio
- Im02e Parcheggi pubblici per i grandi servizi pubblici
- It01a Depositi autobus, tram e metropolitana
- It01b Depositi e autorimesse (Gestione rifiuti)
- It02a Impianti e sezioni distaccate acqua potabile
- It03a Cabine e impianti gas metano
- It03b Cogeneratori gas metano
- It04a Cabine elettriche
- It04c Stazioni e sottostazioni elettriche
- It04d Unità e poli operativi distribuzione energia elettrica
- It05a Impianti di raccolta rifiuti
- It05c Smaltimento rifiuti
- It05d Impianti smaltimento e recupero rifiuti
- It06a Depuratori
- It06b Sgrigliatori
- It06c Centro giochi
- Is01a Centro prima infanzia
- Is01b Micronido
- Is01c Nidi d'infanzia
- Is01d Nido aziendale
- Is01e Nido famiglia
- Is02a Scuole di formazione professionale
- Is03a Scuole per l'infanzia
- Is03b Scuole per l'infanzia speciali
- Is03c Scuole per l'infanzia straniere
- Is04a Scuole primarie
- Is04b Scuole primarie speciali
- Is04c Scuole primarie straniere
- Is05a Scuole secondarie inferiori
- Is05b Scuole secondarie inferiori speciali
- Is05c Scuole secondarie inferiori straniere
- Is06a Conservatorio
- Is06b Istituto d'Arte
- Is06c Istituto istruzione superiore
- Is06d Istituto magistrale
- Is06e Istituto professionale
- Is06f Istituto tecnico
- Is06g Liceo
- Is06h Perito
- Is07a Centri di Formazione
- Is07c Enti accreditati di formazione professionale
- Is07d Fondazione Scuole Civiche
- Is08a Tempo per le famiglie
- Sa01a Canile
- Sa02a Centri di psicologia del bambino
- Sa02c Centri ASL
- Sa02d Ufficio Relazione con il Pubblico e Direzioni ASL
- Sa02e Unità tutela dei minori
- Sa03a Cimiteri
- Sa04a Pronto soccorso e pronto intervento
- Sa05a Servizi di medicina di laboratorio
- Sa06a Struttura ospedaliera
- Sa07a Consultori Pediatrici
- Sa07b Strutture ambulatoriali
- Sa08a Strutture di ricovero e cura
- Sa09a Strutture psichiatriche
- Sa10a Farmacie
- Sa10b Medici di Medicina Generale
- Sa10c Pediatri libera scelta
- Sa10d Veterinari
- Se02a Centri aggregativi multifunzionali
- Se02b Centri aggregazione giovanili
- Se02c Centri socio ricreativi culturali per anziani
- Se03b Servizi Comunali di accesso per adulti
- Se03c Servizi Comunali specialistici per adulti
- Se03d Servizi di Assistenza Domiciliare per adulti
- Se03e Servizi Residenziali per adulti
- Se03f Servizi Territoriali per adulti
- Se04b Servizi Comunali di accesso per anziani
- Se04c Servizi Comunali specialistici per anziani
- Se04d Servizi di Assistenza Domiciliare per anziani
- Se04e Servizi Residenziali per anziani
- Se04f Servizi Territoriali per anziani
- Se05a Servizi Comunali di accesso per disabili
- Se05b Servizi Comunali specialistici per disabili
- Se05c Servizi di Assistenza Domiciliare per disabili
- Se05d Servizi Residenziali per disabili
- Se05e Servizi Territoriali per disabili
- Se06b Servizi Comunali di accesso per minori
- Se06c Servizi Comunali specialistici per minori
- Se06d Servizi di Assistenza Domiciliare per minori
- Se06e Servizi Residenziali per minori
- Se06f Servizi Territoriali per minori
- Si01a Carabinieri - Caserme e stazioni
- Si01b Carabinieri - Centro detentivo per la permanenza temporanea e assis
- Si01c Carabinieri - Comandi e uffici
- Si02a Forze Armate - Caserme e impianti
- Si02b Forze Armate - Comandi
- Si02c Forze Armate - Scuola militare
- Si03a Guardia di Finanza - Comandi interregionali e regionali
- Si03b Guardia di Finanza - Gruppi e Compagnie
- Si03c Guardia di Finanza - Nuclei regionali e provinciali polizia tributaria
- Si03d Guardia di Finanza - Nuclei speciali
- Si04a Polizia di Stato - Caserme e commissariati
- Si04b Polizia di Stato - Comandi e Posti di P.S.
- Si04c Polizia di Stato - Scuola P.S.
- Si04d Polizia Ferroviaria
- Si04e Polizia frontiera
- Si04f Polizia stradale
- Si04g Questura
- Si05a Polizia Locale - Autoparco e depositi giudiziari
- Si05b Polizia Locale - Comandi e presidi
- Si05c Polizia Locale - Nuclei
- Si05d Polizia Locale - Scuola polizia municipale
- Si05e Polizia Locale - Sezioni
- Si07a Protezione Civile - Aree di esercitazione
- Si07b Protezione Civile - Sedi
- Si08a Vigili del Fuoco - Caserme e uffici
- Sp01a Centri polivalenti
- Sp02b Centri balneari
- Sp02c Centri sportivi
- Sp03a Piscine
- Sp03b Grande impianto
- Sp04a Stadio pubblico o regolato da atto d'asservimento
- Tu01a Campi sportivi
- Tu01b Ostelli
- Tu02a Fiera e spazi espositivi
- Un01a Centri ricerca/laboratori di ricerca
- Un02a Accademie e Istituti superiori di studi
- Un02b Incubatori d'impresa
- Un02c Sedi e poli universitari
- Un02d Servizi per studenti
- Ve01a Giardino di quartiere
- Ve01b Giardino pubblico
- Ve01c Parco estensivo
- Ve01d Parco storico
- Ve01e Parco urbano



*Servizi programmati dal Piano Triennale delle Opere Pubbliche (PTOOPP)



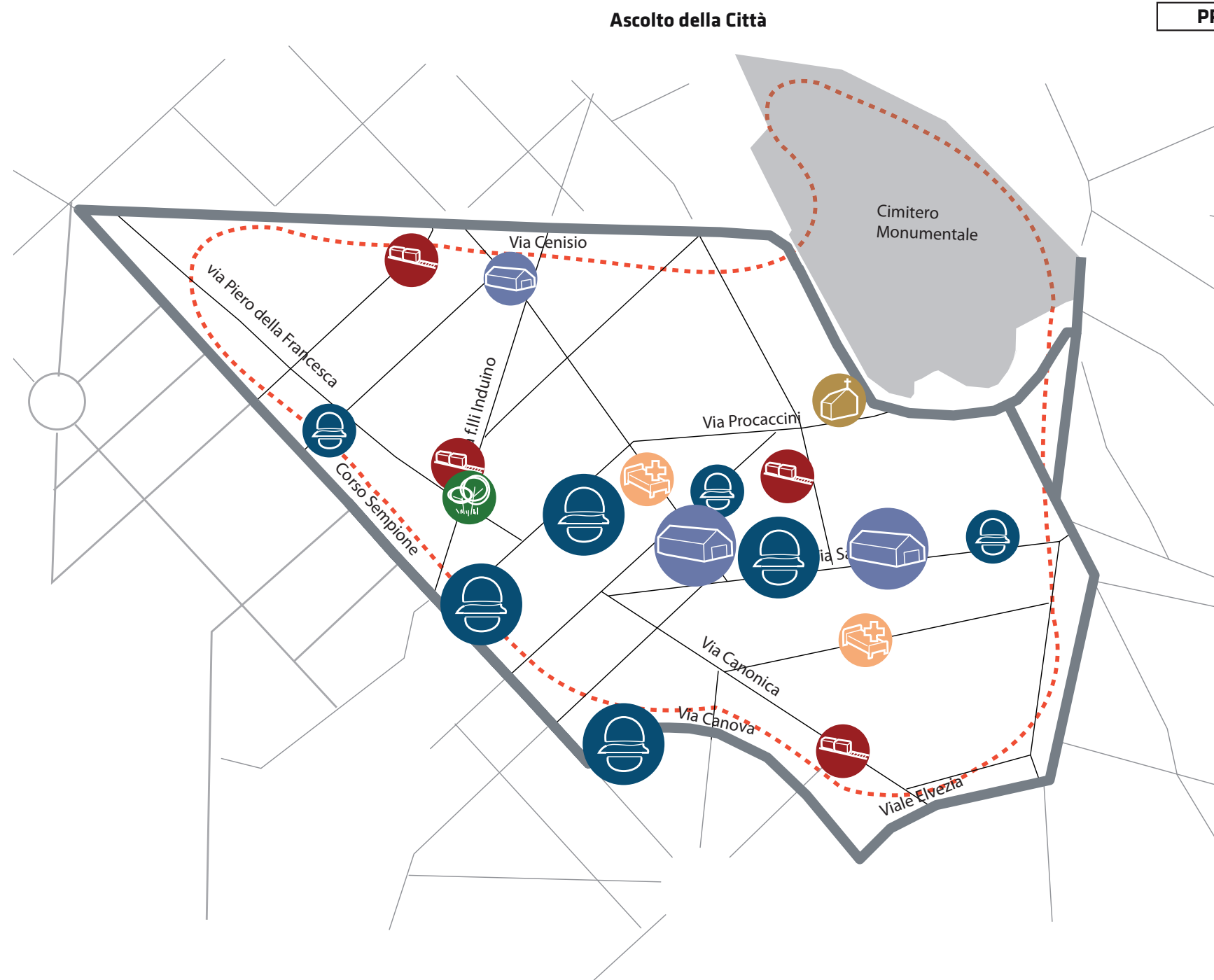
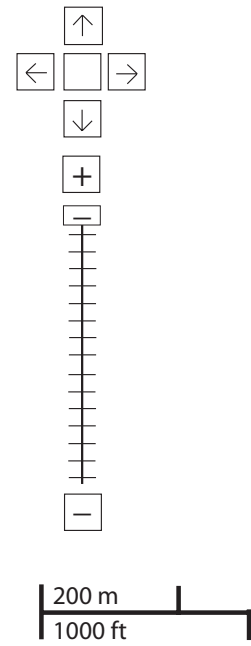
Offerta complessiva servizi

14 Cu01a	1 Un02a	9 Is01f	1 Sa02a	1 Se03d	1 Si05b	2 Sp04a	11.850 mq Ve01a	1 Ed02e	3 Am02a	3 At01a	2 Im01d		1 It01a
1 Cu03d	1 Un02b	1 Is01h	1 Sa02e	1 Se03e	1 Si08a		3.632 mq Ve01b		1 Am02e	7 At02a	2 Im02a (sotterraneo)		1 It02a
1 Cu03e		1 Is02a	1 Sa03a	1 Se04b					1 Am03a	2 At02b	1 Im02c (sotterraneo)		1 It04a
1 Cu06b		5 Is03a	2 Sa04a	8 Se04d					1 Am05a	2 At02c			
2 Cu06d		4 Is04a	1 Sa06a	2 Se04e					1 Am06b				
1 Cu06e		4 Is05a	1 Sa07a	2 Se05e					2 Am08b				
2 Cu08c		1 Is06e	7 Sa07b	1 Se06e					2 Am09a				
		1 Is06f	1 Sa09a	1 Se06f					1 Am09b				
		3 Is06g	14 Sa10a										
		4 Is07a	5 Sa10c										
			6 Sa10d										

TOT. (mq)	37.493	-	39.452	256.762	9.969	31.766	5.535	15.482	3.224	6.547	21.853	-	-	39.039	-
di cui															
SERVIZI INDISPENSABILI (mq)	37.493	-	37.968	256.762	9.969	31.766	5.535	15.482	-	4.597	-	-	-	39.039	-

problemi

- cultura
- università e ricerca
- istruzione
- salute
- servizi sociali
- giustizia, sicurezza e protezione civile
- sport
- verde
- edilizia residenziale sociale
- amministrativo
- attrezzature religiose
- infrastrutture per mobilità e trasporto pubblico
- commercio e attività produttive
- infrastrutture tecnologiche e per l'ambiente
- turismo



PROBLEMI potenzialità


















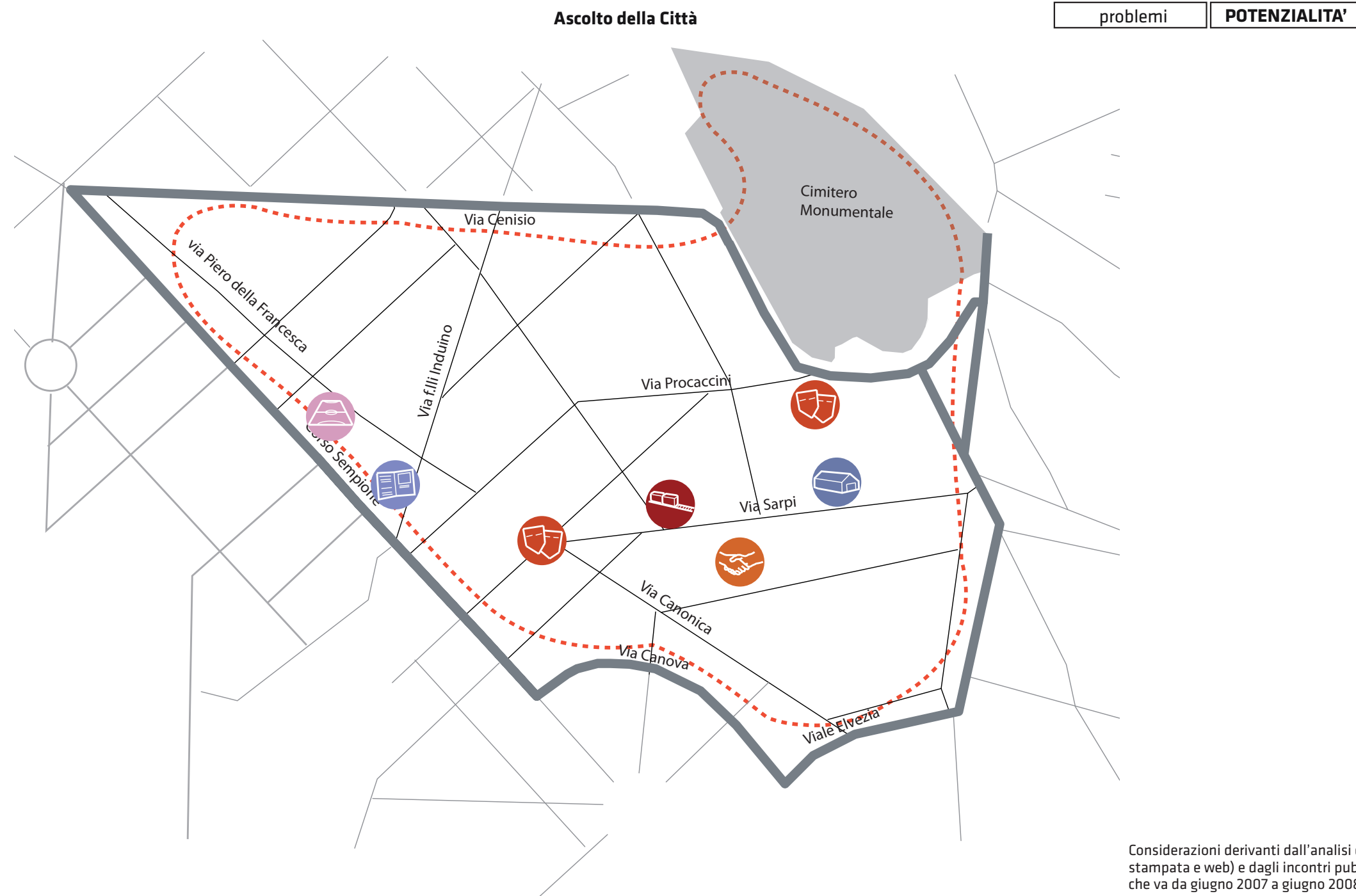
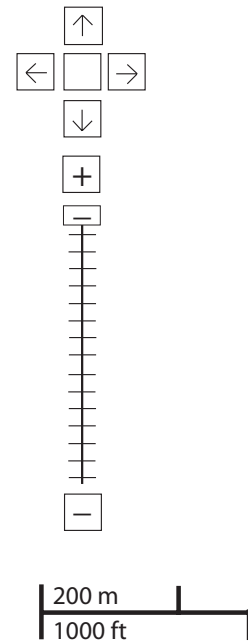
zona 8
reclami relativi alla zona

- 6
- 5
- 3

Considerazioni derivanti dall'analisi dei media (carta stampata e web) e dagli incontri pubblici nel periodo che va da giugno 2007 a giugno 2008.

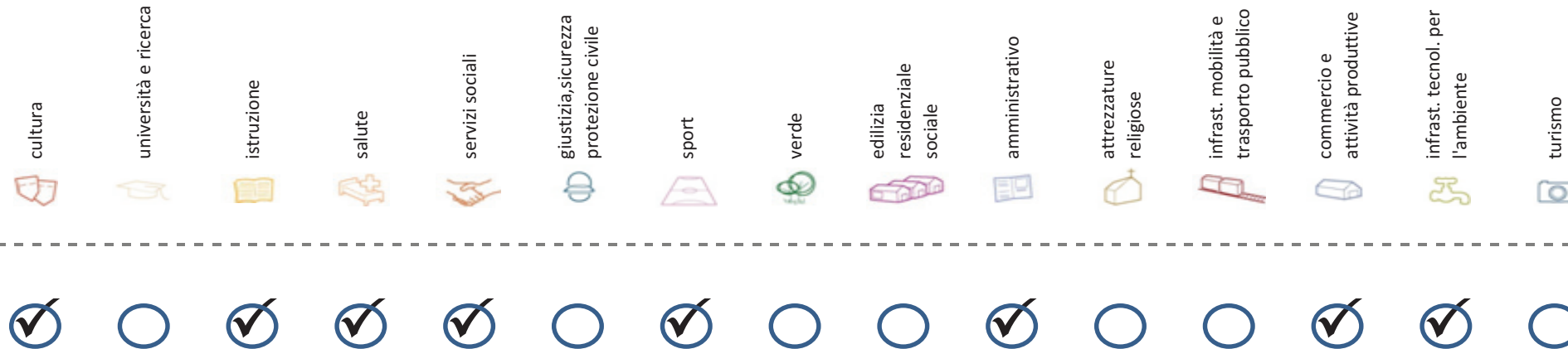
potenzialità

- cultura

- università e ricerca

- istruzione

- salute

- servizi sociali

- giustizia, sicurezza e protezione civile

- sport

- verde

- edilizia residenziale sociale

- amministrativo

- attrezzature religiose

- infrastrutture per mobilità e trasporto pubblico

- commercio e attività produttive

- infrastrutture tecnologiche e per l'ambiente

- turismo




Considerazioni derivanti dall'analisi dei media (carta stampata e web) e dagli incontri pubblici nel periodo che va da giugno 2007 a giugno 2008.

Soddisfazione del bisogno di servizi



Servizi di natura territoriale per cui è possibile misurare il livello di soddisfazione del bisogno in rapporto ai bacini di utenza potenziale

Esprime la quota di popolazione residente nel NIL che, essendo potenzialmente target del servizio, **rischia di non essere servita sulla base dell'offerta presente.**

Ha la funzione di ponderare il bisogno potenzialmente insoddisfatto rilevato "entro il NIL" **rispetto al complessivo bisogno del servizio espresso a livello cittadino.**

Indice sintetico che quantifica il **livello di criticità potenziale del NIL** per il servizio sulla base delle due precedenti misure. La scala va da **0 (bisogno soddisfatto)** a **5 (segnale d'attenzione)**.

Per la metodologia completa si veda il documento **"Il Piano dei Servizi del Comune di Milano – Metodologia e analisi del bisogno di servizi"**

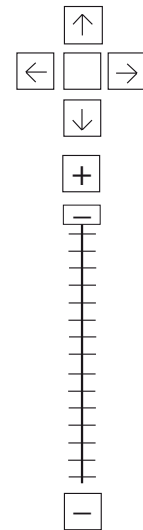
Categoria	Tipologia di servizio	% di bisogno non soddisfatto entro il NIL	% di bisogno non soddisfatto del NIL rispetto al bisogno cittadino	Livello di criticità da 0 a 5
Cultura	Biblioteche di quartiere	22,8%	1,6%	1
	Nidi d'infanzia	19,6%	1,9%	3
Istruzione	Scuole per l'infanzia	67,7%	2,5%	5
	Scuole primarie	2,8%	0,3%	1
	Scuole sec. di I grado	12,0%	1,3%	1
Salute	Consultori pediatrici	21,1%	0,7%	1
	Strutture ambulatoriali	0,0%	0,0%	0
	Farmacie	0,3%	0,2%	1
	Medici di med. generale	0,0%	0,0%	0
	Pediatrati di libera scelta	4,8%	0,2%	1
Commercio e att. produttive	Mercati rionali coperti	100,0%	3,7%	5

Categoria	Tipologia di servizio	% di bisogno non soddisfatto entro il NIL	% di bisogno non soddisfatto del NIL rispetto al bisogno cittadino	Livello di criticità da 0 a 5
	CAM	34,3%	1,9%	1
Servizi sociali	CAG	100,0%	4,3%	5
	CSRCA	0,5%	0,0%	1
Sport	Centri sportivi Calcio	23,6%	1,2%	1
	Centri sportivi	2,2%	0,2%	1
	Palestre	1,1%	0,1%	1
	Piscine coperte	28,5%	5,8%	2
	Strut. sport. oratoriali	65,4%	11,3%	5
Amministrativo	Sedi di Milano semplice	100,0%	2,4%	4
	Uffici postali	1,2%	0,1%	1
Infrast. tecnol. per l'ambiente	Riciclerie	68,6%	5,2%	3

indicatori territoriali

Analisi delle superfici	Analisi mobilità	Analisi esercizi di vicinato	Caratteristiche NIL
<p>Superficie Totale (estensione areale totale, al lordo delle strade) 181,2 ha</p> <p>Aree in trasformazione da PGT 4,6 % / 8,3 ha</p> <p>Superficie coperta / ha 36,5 % / 66,1 ha</p> <p>Superficie coperta ERP/ ha 0,7 % / 1,3 ha</p> <p>Aree a verde / ha 0,5 % / 0,9 ha</p>	<p>Mezzi pubblici Numero fermate metro (FNM, Passante) 0 Numero fermate mezzi di superficie 70 pari a 0,4 unità/ha</p> <p>Mobilità Ambiente Piste ciclabili 0,1 m/ab Superficie sosta veicoli 0,6 m/ab</p>	<p>Numero di esercizi di vicinato 976 pari a 5,4 unità/ha</p> <p>Numero di esercizi commerciali media struttura di vendita 23 pari a 0,1 unità/ha</p> <p>Numero di esercizi commerciali grande struttura di vendita 0,0 unità</p> <p>Numero di pubblici esercizi 261 pari a 1,4 unità/ha</p> <p>Superficie di vendita di esercizi di vicinato per unità di superficie territoriale 299 mq/ha pari a 1,9 mq/ab</p> <p>Superficie di vendita per esercizi di media distribuzione per unità di superficie 70 mq/ha pari a 0,5 mq/ab</p> <p>Numero imprese (2007) 241 unità</p>	<p>Presenza servizi sovra NIL -</p> <p>Presenza barriere fisiche (che rendono chiuso il NIL) -</p>

trasformazioni in corso



200 m
1000 ft

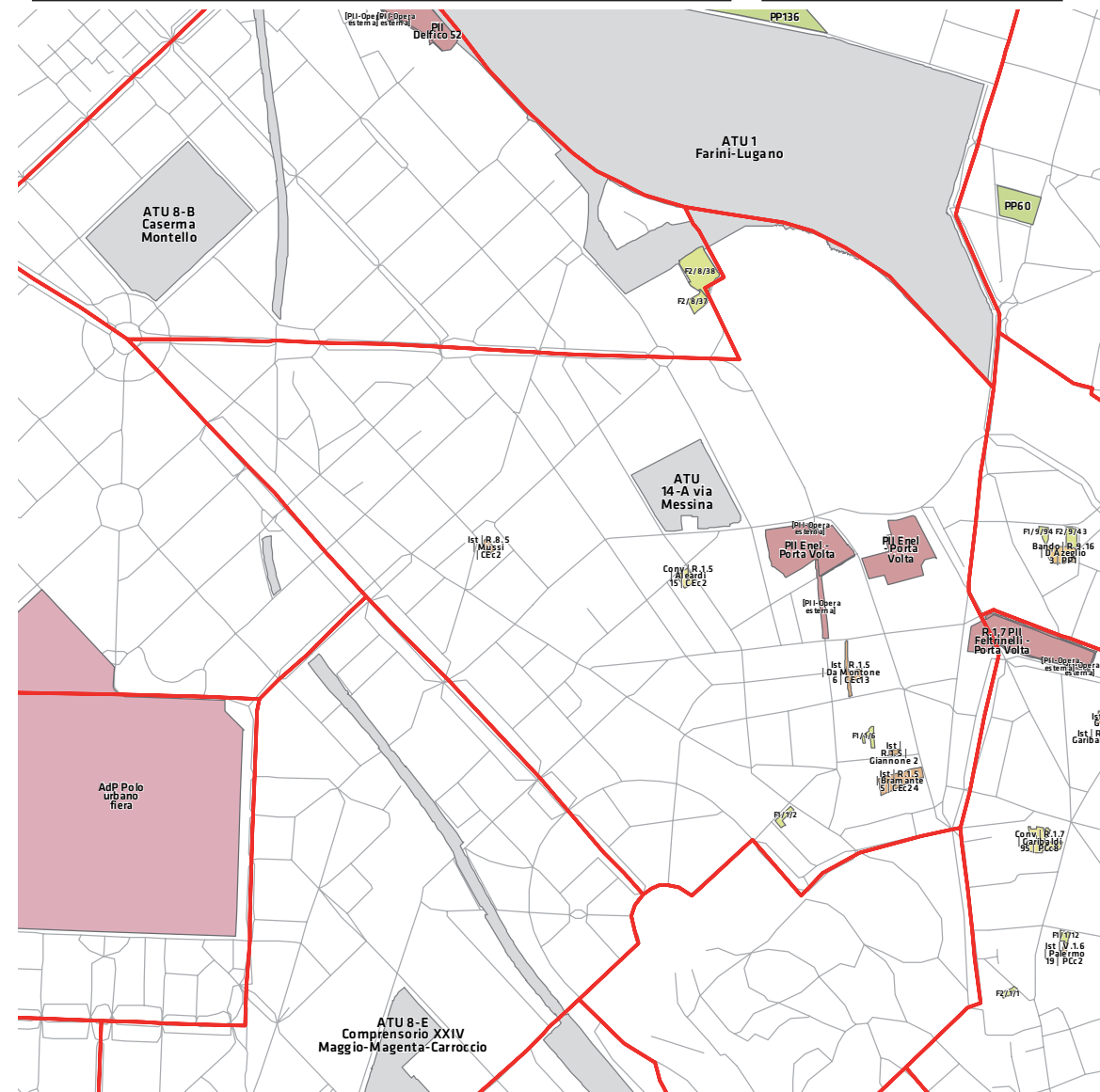
Legenda

- Rete stradale
- Perimetri NIL
- ATU
- Piano delle alienazioni
- Accordi di Programma
- Accordo Quadro
- Bando
- Convenzione
- Istanza
- Progetti viabilistici Expo
- PA
- PA Obbligatoria
- PCC in deroga
- PII e opere esterne
- PIR
- PRECU
- PRU
- Protocollo di Intesa
- VAR
- Zona C

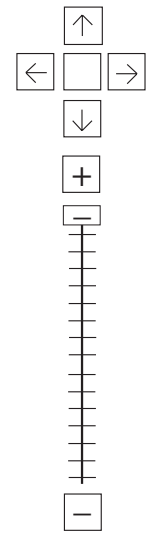
Denominazione	St	superficie lorda di pavimento						
		totale	residenza	commercio	terziario	ricettivo	produttivo	funzioni compatibili
Conv R.1.5 Aleardi 15 CEc 2	-	-	-	-	-	-	-	-
Feltrinelli - Porta Volta	-	-	-	-	-	-	-	-
PII Enel Porta Volta	25986	31901	12886	1400	12411	5204	-	-
Piano delle Alienazioni F1/1/2-F1/1/6	-	-	-	-	-	-	-	-
Ist R.1.5 Bramante 5 CEc24	-	-	-	-	-	-	-	-
Ist R.1.5 Da Montone 6 CEc13	-	-	-	-	-	-	-	-
Ist R.1.5 Giannone 2	-	-	-	-	-	-	-	-
Ist R.8.5 Mussi CEc2	-	-	-	-	-	-	-	-

Nome	Standard totale (mq)	Cessione/asservimento aree	Cessione/asservimento parcheggi	Standard monetizzato (mq)	Standard qualitativo (tipologia)	Standard qualitativo (mq eq)	Opere aggiuntive	Urbanizzazione primaria/secondaria
PII/Opera Esterna Enel Porta Volta								Infrastruttura viaria

stima della popolazione a fine insediamento																			
classi d'età												n° componenti							
0-2	3-5	6-10	11-13	14-16	17-18	19-24	25-34	35-44	45-54	55-64	65-74	75+	Tot	1	2	3	4	5+	Tot
-	-	-	-	-	-	-	-	-	-	-	-	-	-	-	-	-	-	-	-
11	11	15	8	8	4	18	49	60	47	30	16	8	285	36	31	28	19	5	119
-	-	-	-	-	-	-	-	-	-	-	-	-	-	-	-	-	-	-	-
-	-	-	-	-	-	-	-	-	-	-	-	-	-	-	-	-	-	-	-
-	-	-	-	-	-	-	-	-	-	-	-	-	-	-	-	-	-	-	-
-	-	-	-	-	-	-	-	-	-	-	-	-	-	-	-	-	-	-	-
-	-	-	-	-	-	-	-	-	-	-	-	-	-	-	-	-	-	-	-
-	-	-	-	-	-	-	-	-	-	-	-	-	-	-	-	-	-	-	-

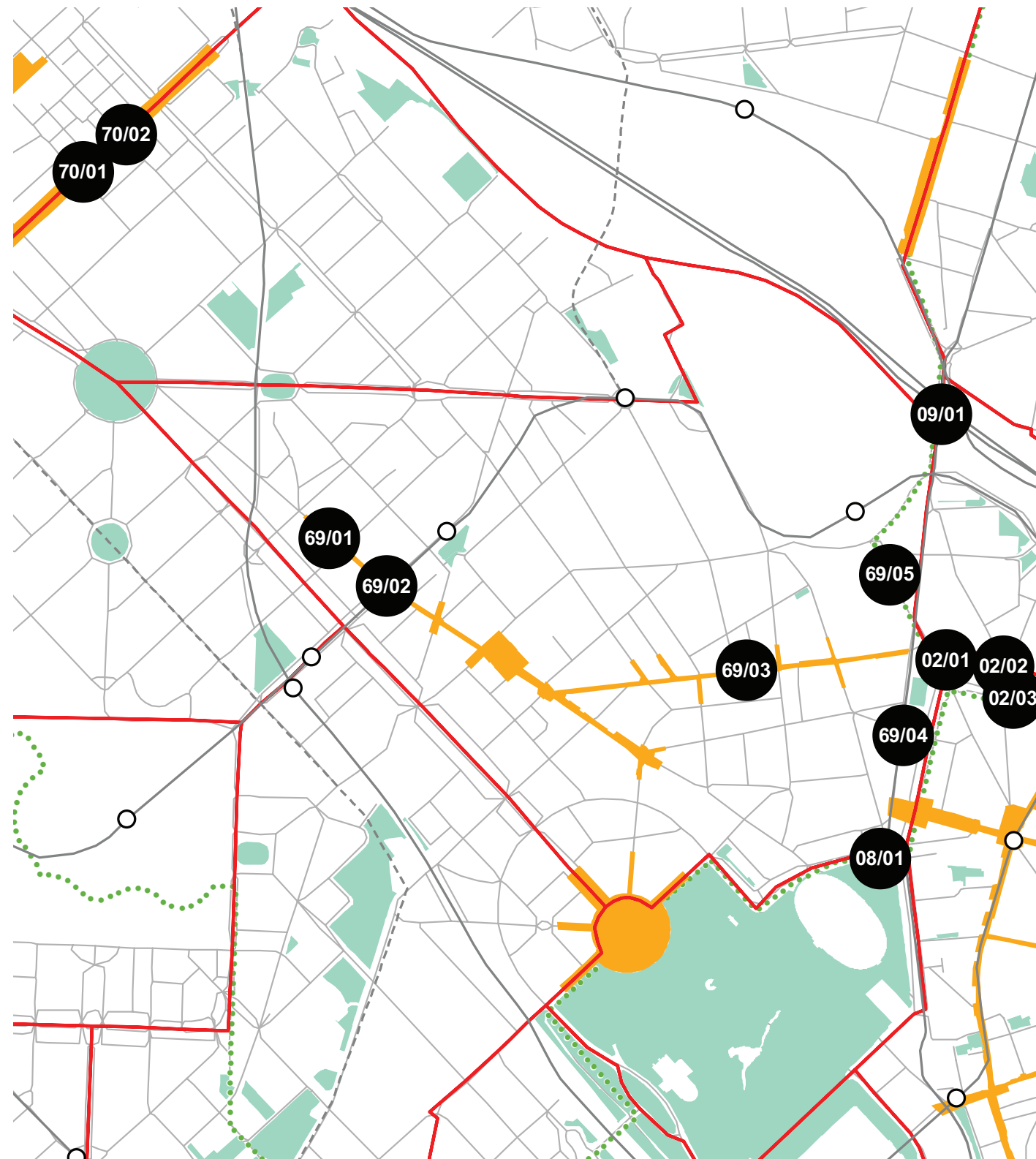


progettazione locale



200 m
1000 ft

- Legenda**
- Rete stradale
 - Perimetri NIL
 - ... Raggi verdi
 - Verde esistente
 - Verde programmato
 - Parchi regionali
 - Aree pedonali
 - Piani di cintura urbana
 - Ambiti di trasformazione
 - Centralità locali
 - Rete trasporto pubblico esistente
 - - - Rete trasporto pubblico programmato
 - Fermate MM esistenti
 - Fermate MM programmate

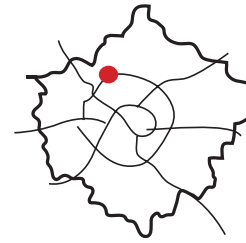


Riqualificazione degli assi storici di Via Paolo Sarpi e via Piero della Francesca e delle loro traverse aumentando le superfici pedonali e di sosta. Riqualificazione di via Poliziano come corridoio verde pedonale tra Piazza Gerusalemme e il NIL Tre Torri.

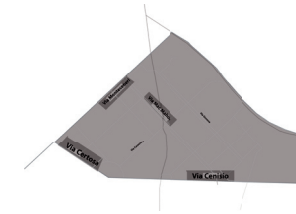
Interventi specifici

- 69/01 Via Piero della Francesca
Riqualificare e ampliare le superfici pedonali per incentivare il commercio al dettaglio
- 69/02 Via Poliziano
Riqualificare e ampliare le superfici pedonali con aree di sosta e superfici verdi
- 69/03 Via Sarpi
Riqualificare e ampliare le superfici pedonali per incentivare il commercio al dettaglio
- 69/04 Via Montello
Riqualificare e ampliare le superfici pedonali con aree di sosta e superfici verdi
- 69/05 Via Ceresio
Riqualificare e ampliare le superfici pedonali con aree di sosta

analisi



localizzazione NIL



mappa del NIL

Residenti: **17.337**
Variazione prevista al 2032: 19.112 (+10,2%)

Densità abitativa (ab/km2): **16.489**
Densità prevista al 2032: 18.177

Struttura per età

Bambini (0-5): **987 (5,7%)**
Variazione prevista al 2032: 1.040 (+5,4%)

Minorenni (0-17): **2.691 (15,5%)**
Variazione prevista al 2032: 3.135 (+16,5%)

Giovani (18 - 34): **2.951 (17%)**
Variazione prevista al 2032: 3.718 (+26%)

Anziani (65+): **3.901 (22,5%)**
Variazione prevista al 2032: 4.245 (+8,8%)

"Grandi" anziani (85+): **714 (4,1%)**
Variazione prevista al 2032: 922 (+29,1%)

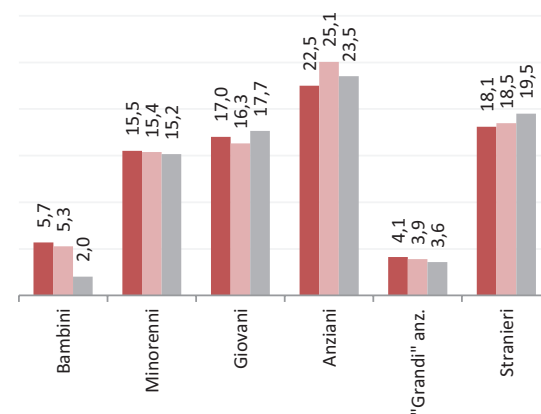
Popolazione straniera

Totale stranieri: **3.137 (18,1%)**

Minorenni tra gli stranieri: **572 (18,2%)**

Cittadinanze prevalenti (% su totale stranieri)

1° Cinese 616 (5%)
2° Filippina 558 (4,5%)
3° Egiziana 278 (2,2%)



Dotazione di servizi

Dotazione servizi: **mq**
Per abitante: mq/ab

Dotazione minima: **mq**
Per abitante: mq/ab

Dotazione min. Milano: **mq**
Per abitante: mq/ab

Destinazione d'uso degli edifici

Residenziale: **59,6%**
A Milano: 60,2%

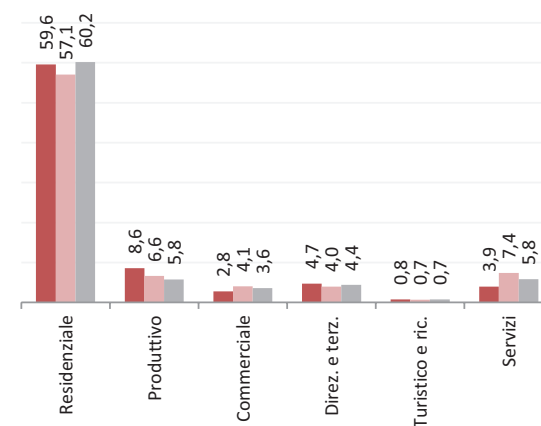
Produttivo: **8,6%**
A Milano: 5,8%

Commerciale: **2,8%**
A Milano: 3,6%

Direzionale e terziario: **4,7%**
A Milano: 4,4%

Turistico e ricettivo: **0,8%**
A Milano: 0,7%

Servizi: **3,9%**
A Milano: 5,8%



Potenzialità

Nuova costruzione "La torre delle arti".

Problemi

Demolizione di un edificio dei primi anni del novecento, che ospitava uffici, nuove costruzioni.

Considerazioni derivanti dall'analisi dei media (carta stampata e web) e dagli incontri pubblici nel periodo che va da giugno 2007 a giugno 2008.

I dati sulla condizione demografica e su servizi ed edifici sono stati elaborati dal Settore Statistica e dal Settore Pianificazione Strategica. I dati sulla percezione dei cittadini derivano dall'analisi dei media (carta stampata e web) e da incontri pubblici appositamente svolti.


















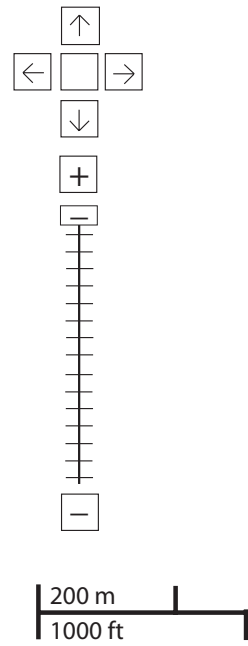
Offerta complessiva servizi

1 Cu02a	3 Is01f	1 Sa07b	1 Se02a	1 Si01a	2 Sp01a	46.879 mq Ve01a	1 Ed02e	4 Am02e	2 At02a	1 Im01d		2 It04c
1 Cu02b	1 Is03a	3 Sa10a	1 Se02c	1 Si02a	2 Sp02c	12.935 mq Ve01b		1 Am05a	1 At02c	1 Im02c		
1 Cu03d		3 Sa10c	2 Se03e	1 Si05a	1 Sp04a			2 Am06b		1 Im02a (sotterraneo)		
1 Cu03e		4 Sa10d	2 Se05e	1 Si05b				1 Am09c				
1 Cu07d			3 Se06e									
2 Cu08a			1 Se06f									
3 Cu08c												

TOT. (mq)	12.373	-	-	-	21.238	90.557	41.976	59.814	8.798	24.568	2.194	664	-	9.164	-
di cui															
SERVIZI INDISPENSABILI (mq)	-	-	-	-	21.238	18.874	41.976	59.814	-	24.568	-	664	-	9.164	-

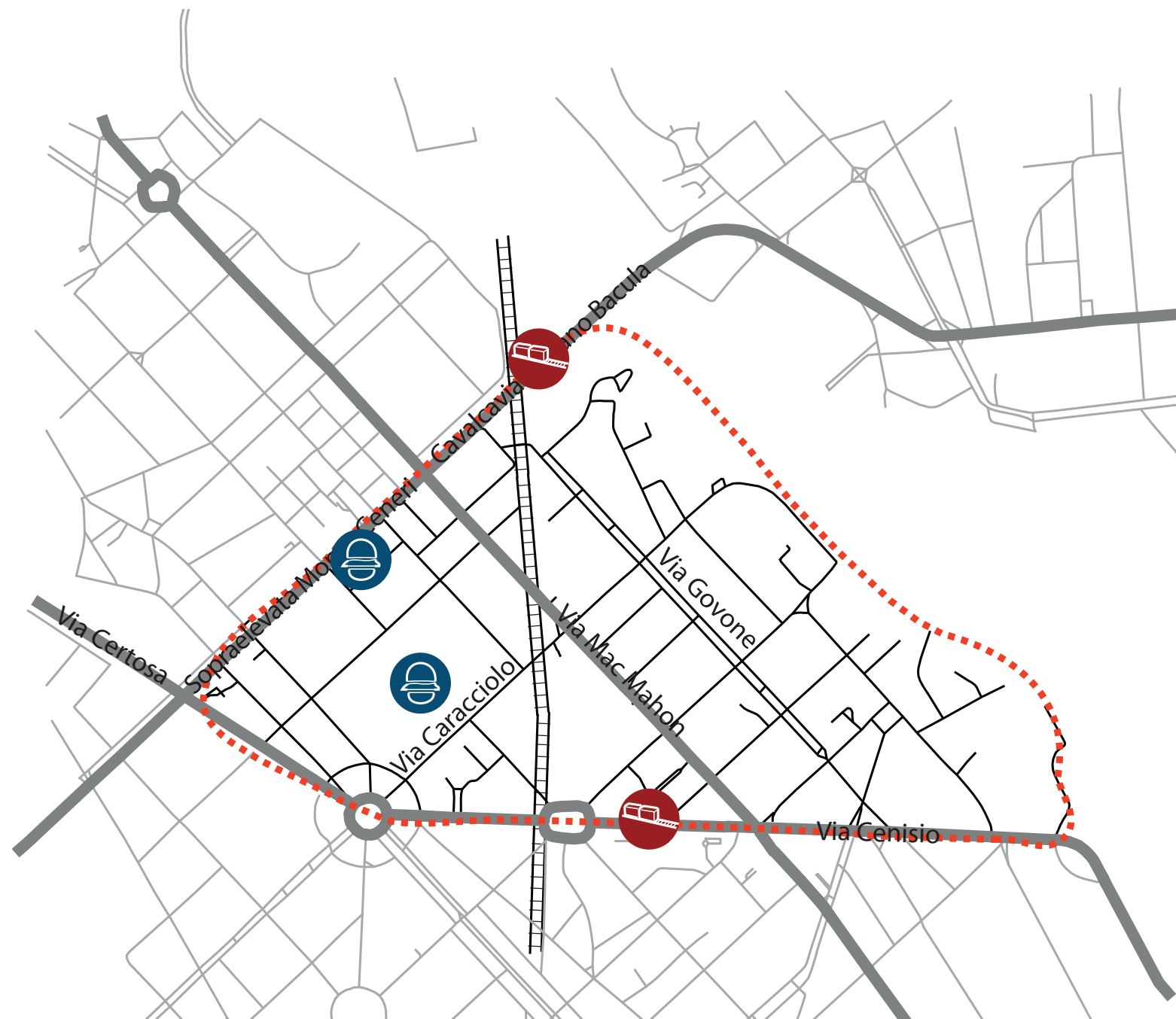
problemi


- cultura

- università e ricerca

- istruzione

- salute

- servizi sociali

- giustizia, sicurezza e protezione civile

- sport

- verde

- edilizia residenziale sociale

- amministrativo

- attrezzature religiose

- infrastrutture per mobilità e trasporto pubblico

- commercio e attività produttive

- infrastrutture tecnologiche e per l'ambiente

- turismo





Ascolto della Città




PROBLEMI	potenzialità
-----------------	--------------




















zona 8
reclami relativi alla zona

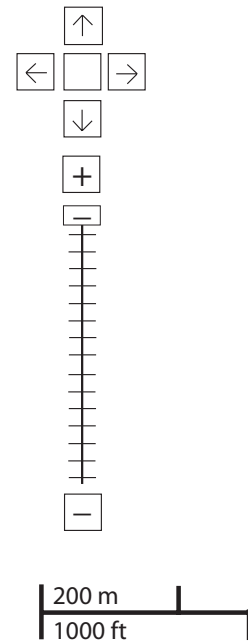


-  6
-  5
-  3

Considerazioni derivanti dall'analisi dei media (carta stampata e web) e dagli incontri pubblici nel periodo che va da giugno 2007 a giugno 2008.

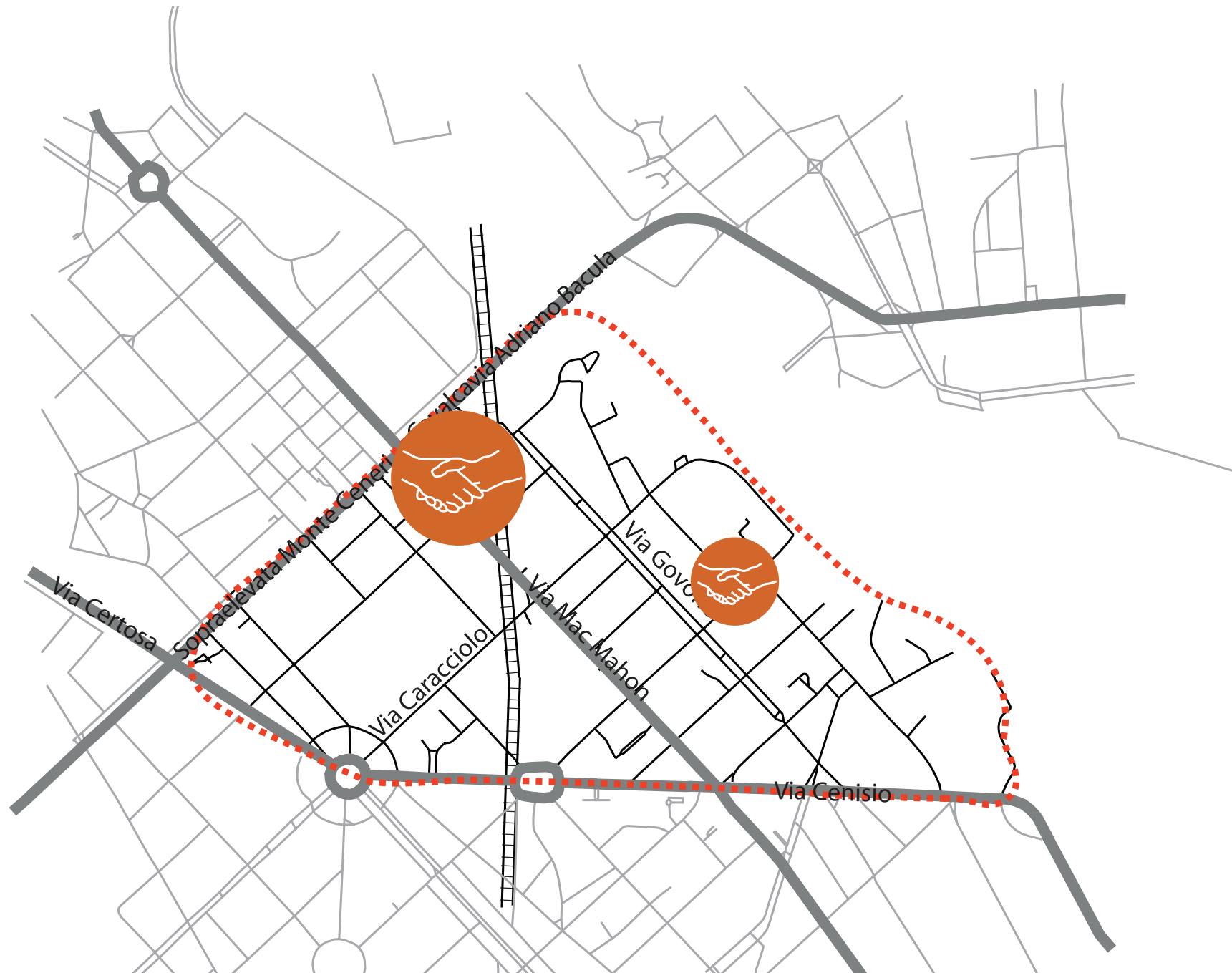
potenzialità

- cultura

- università e ricerca

- istruzione

- salute

- servizi sociali

- giustizia, sicurezza e protezione civile

- sport

- verde

- edilizia residenziale sociale

- amministrativo

- attrezzature religiose

- infrastrutture per mobilità e trasporto pubblico

- commercio e attività produttive

- infrastrutture tecnologiche e per l'ambiente

- turismo




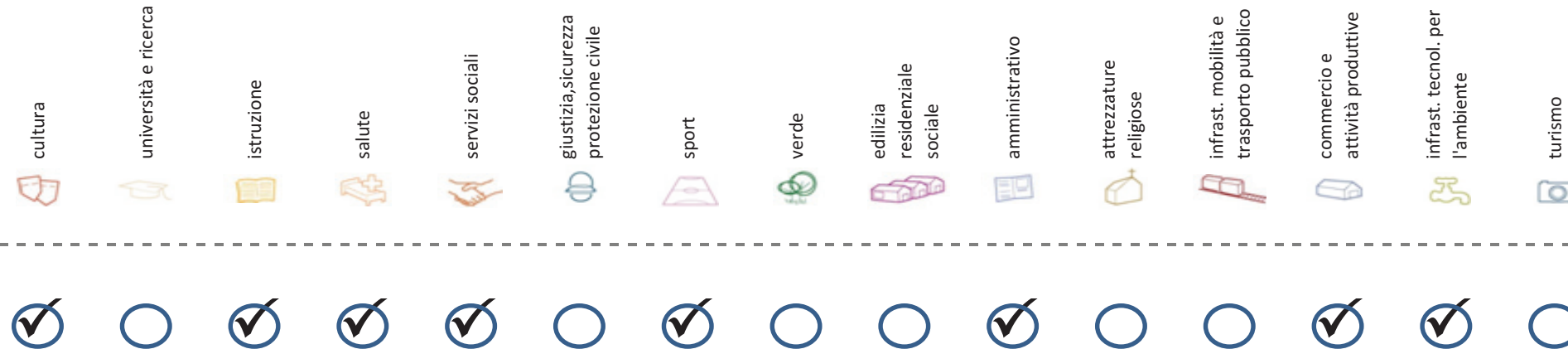
Ascolto della Città

problemi **POTENZIALITA'**



Considerazioni derivanti dall'analisi dei media (carta stampata e web) e dagli incontri pubblici nel periodo che va da giugno 2007 a giugno 2008.

Soddisfazione del bisogno di servizi



Servizi di natura territoriale per cui è possibile misurare il livello di soddisfazione del bisogno in rapporto ai bacini di utenza potenziale

Esprime la quota di popolazione residente nel NIL che, essendo potenzialmente target del servizio, **rischia di non essere servita sulla base dell'offerta presente.**

Ha la funzione di ponderare il bisogno potenzialmente insoddisfatto rilevato "entro il NIL" **rispetto al complessivo bisogno del servizio espresso a livello cittadino.**

Indice sintetico che quantifica il **livello di criticità potenziale del NIL** per il servizio sulla base delle due precedenti misure. La scala va da **0 (bisogno soddisfatto)** a **5 (segnale d'attenzione)**.

Per la metodologia completa si veda il documento **"Il Piano dei Servizi del Comune di Milano – Metodologia e analisi del bisogno di servizi"**

Categoria	Tipologia di servizio	% di bisogno non soddisfatto entro il NIL	% di bisogno non soddisfatto del NIL rispetto al bisogno cittadino	Livello di criticità da 0 a 5
Cultura	Biblioteche di quartiere	67,0%	2,7%	3
	Nidi d'infanzia	19,3%	1,1%	1
Istruzione	Scuole per l'infanzia	85,6%	1,8%	4
	Scuole primarie	51,3%	3,7%	4
	Scuole sec. di I grado	36,2%	2,1%	2
	Consultori pediatrici	37,6%	0,7%	1
Salute	Strutture ambulatoriali	12,0%	0,6%	1
	Farmacie	15,1%	5,5%	1
	Medici di med. generale	0,0%	0,0%	0
	Pediatrati di libera scelta	6,4%	0,2%	1
Commercio e att. produttive	Mercati rionali coperti	67,8%	1,5%	2

Categoria	Tipologia di servizio	% di bisogno non soddisfatto entro il NIL	% di bisogno non soddisfatto del NIL rispetto al bisogno cittadino	Livello di criticità da 0 a 5
	CAM	0,0%	0,0%	0
Servizi sociali	CAG	87,7%	2,2%	2
	CSRCA	11,2%	0,4%	1
Sport	Centri sportivi Calcio	7,7%	0,2%	1
	Centri sportivi	0,0%	0,0%	0
	Palestre	0,4%	0,0%	1
	Piscine coperte	95,3%	11,4%	4
	Strut. sport. oratoriali	19,6%	2,0%	1
Amministrativo	Sedi di Milano semplice	100,0%	1,4%	2
	Uffici postali	32,9%	1,6%	1
Infrast. tecnol. per l'ambiente	Riciclerie	3,2%	0,1%	1

indicatori territoriali

Analisi delle superfici

Superficie Totale
(estensione areale totale, al lordo delle strade)
105,2 ha

Aree in trasformazione da PGT
-

Superficie coperta / ha
27,9 % /29,4 ha

Superficie coperta ERP/ ha
-

Aree a verde / ha
-

Analisi mobilità

Mezzi pubblici
Numero fermate metro (FNM,
Passante)
0
Numero fermate mezzi di superficie
32 pari a 0,3 unità/ha

Mobilità Ambiente
Piste ciclabili
-
Superficie sosta veicoli
-

Analisi esercizi di vicinato

Numero di esercizi di vicinato
218 pari a 2,1 unità/ha

Numero di esercizi commerciali media
struttura di vendita
6 pari a 0,1 unità/ha

Numero di esercizi commerciali grande
struttura di vendita
0,0 unità

Numero di pubblici esercizi
82 pari a 0,8 unità/ha

Superficie di vendita di esercizi
di vicinato per unità di superficie
territoriale
103 mq/ha pari a 0,7 mq/ab

Superficie di vendita per esercizi
di media distribuzione per unità di
superficie
22 mq/ha pari a 0,2 mq/ab

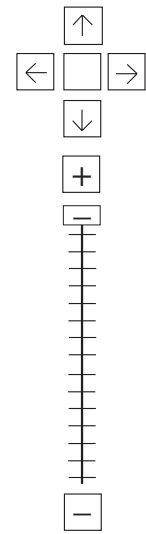
Numero imprese (2007)
135 unità

Caratteristiche NIL

Presenza servizi sovra
NIL
-

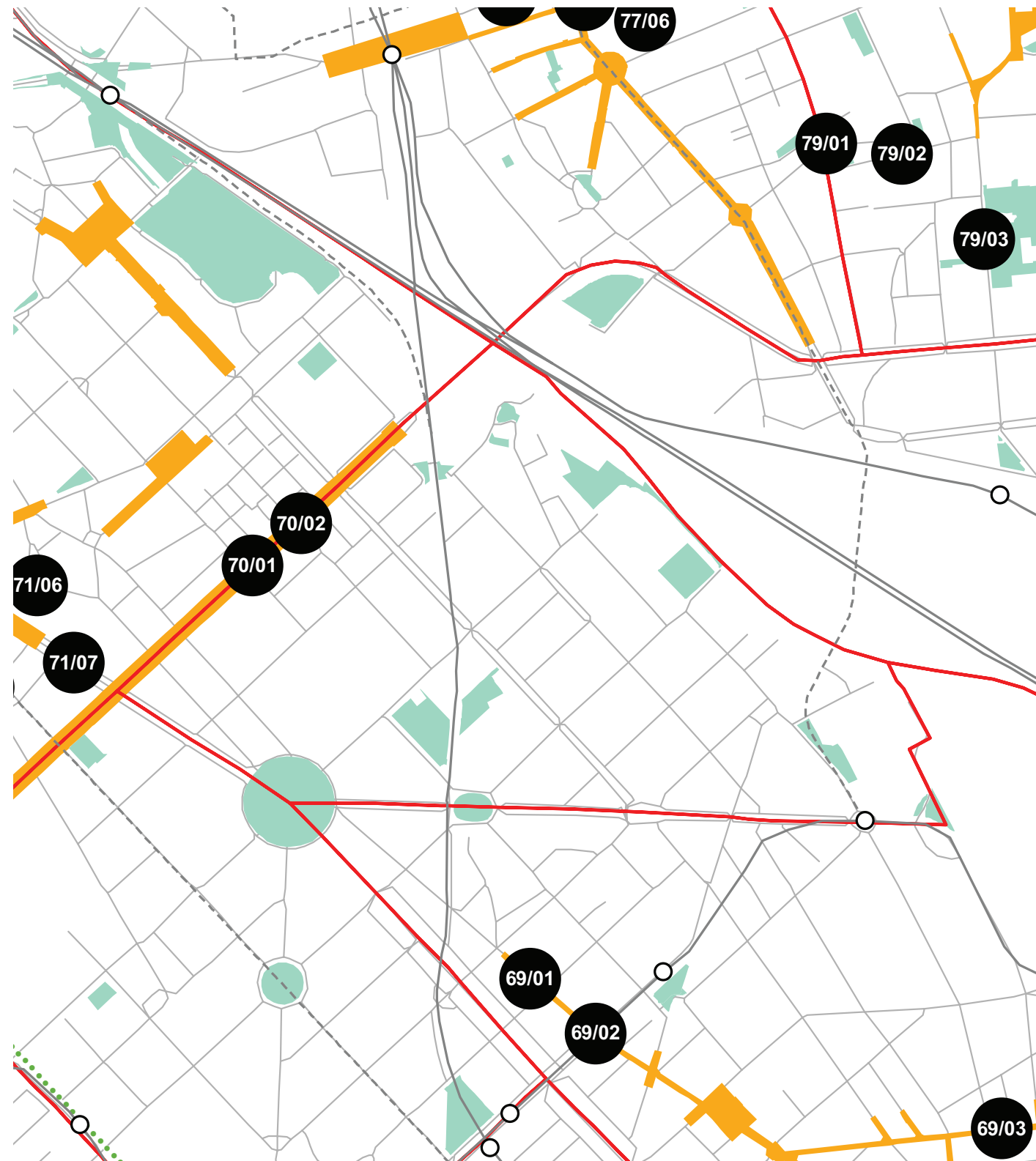
Presenza barriere fisiche
(che rendono chiuso il NIL)
-

progettazione locale



200 m
1000 ft

- Legenda**
- Rete stradale
 - Perimetri NIL
 - Raggi verdi
 - Verde esistente
 - ▨ Verde programmato
 - Parchi regionali
 - ▨ Aree pedonali
 - ▨ Piani di cintura urbana
 - Ambiti di trasformazione
 - Centralità locali
 - Rete trasporto pubblico esistente
 - - - Rete trasporto pubblico programmato
 - Fermate MM esistenti
 - Fermate MM programmate

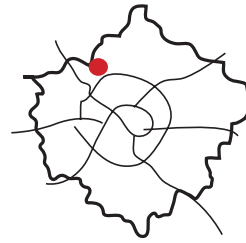


Riqualificazione del sotto-viadotto con spazi pubblici coperti e attività commerciali a servizio del quartiere.

Interventi specifici

- 70/01 Viale Monte Ceneri
Riqualificare e ampliare le superfici pedonali con aree di sosta e servizi sotto il viadotto
- 70/02 Cavalcavia Bacula
Riqualificare e proteggere i percorsi pedonali di attraversamento

analisi



localizzazione NIL



mappa del NIL

Residenti: **40.241**
Variazione prevista al 2032: 48.197 (+19,8%)

Densità abitativa (ab/km2): **11.742**
Densità prevista al 2032: 14.064

Struttura per età

Bambini (0-5): **2.399 (6%)**
Variazione prevista al 2032: 2.845 (+18,6%)

Minorenni (0-17): **6.403 (15,9%)**
Variazione prevista al 2032: 8.169 (+27,6%)

Giovani (18 - 34): **7.610 (18,9%)**
Variazione prevista al 2032: 10.032 (+31,8%)

Anziani (65+): **8.416 (20,9%)**
Variazione prevista al 2032: 9.787 (+16,3%)

"Grandi" anziani (85+): **1.490 (3,7%)**
Variazione prevista al 2032: 1.906 (+27,9%)

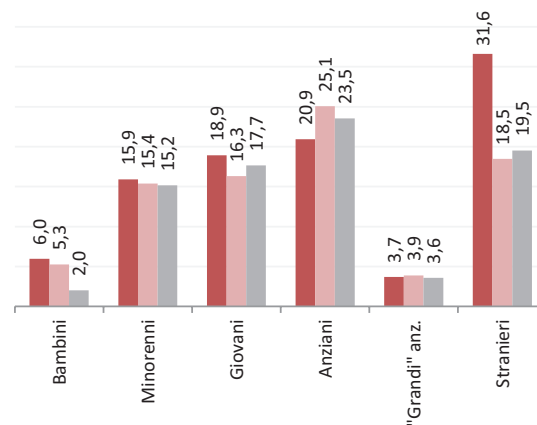
Popolazione straniera

Totale stranieri: **12.721 (31,6%)**

Minorenni tra gli stranieri: **2.793 (22%)**

Cittadinanze prevalenti (% su totale stranieri)

1° Cinese	2528	(339,3%)
2° Egiziana	1889	(253,6%)
3° Filippina	1867	(250,6%)



Dotazione di servizi

Dotazione servizi: **mq**
Per abitante: mq/ab

Dotazione minima: **mq**
Per abitante: mq/ab

Dotazione min. Milano: **mq**
Per abitante: mq/ab

Destinazione d'uso degli edifici

Residenziale: **53,0%**
A Milano: 60,2%

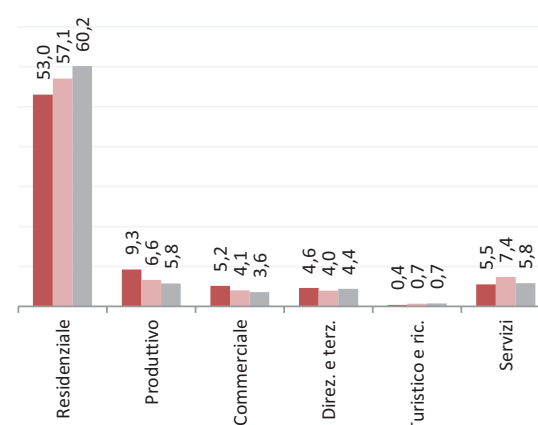
Produttivo: **9,3%**
A Milano: 5,8%

Commerciale: **5,2%**
A Milano: 3,6%

Direzionale e terziario: **4,6%**
A Milano: 4,4%

Turistico e ricettivo: **0,4%**
A Milano: 0,7%

Servizi: **5,5%**
A Milano: 5,8%



Potenzialità

È in fase di ultimazione la ristrutturazione del centro sportivo Pavese.

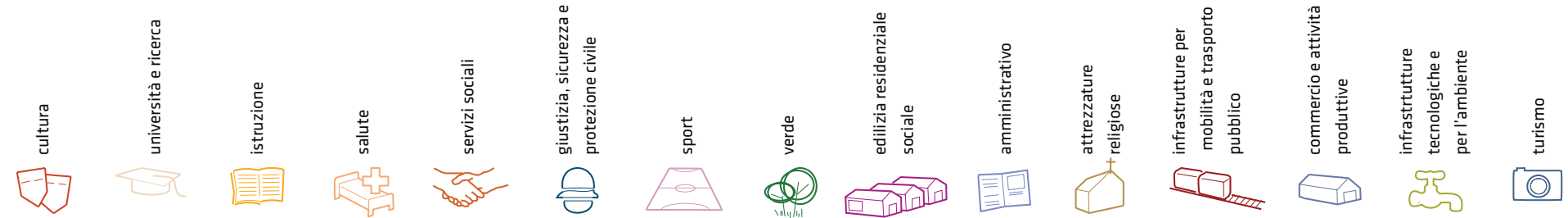
Problemi

L'ex Tiro a Segno Nazionale è da anni in stato di abbandono, tanto che è occupato abusivamente da nomadi. Il quartiere è carente di commercio al dettaglio e verde. Viene richiesto un riordino viabilistico che integri parcheggi e piste ciclabili.

Considerazioni derivanti dall'analisi dei media (carta stampata e web) e dagli incontri pubblici nel periodo che va da giugno 2007 a giugno 2008.

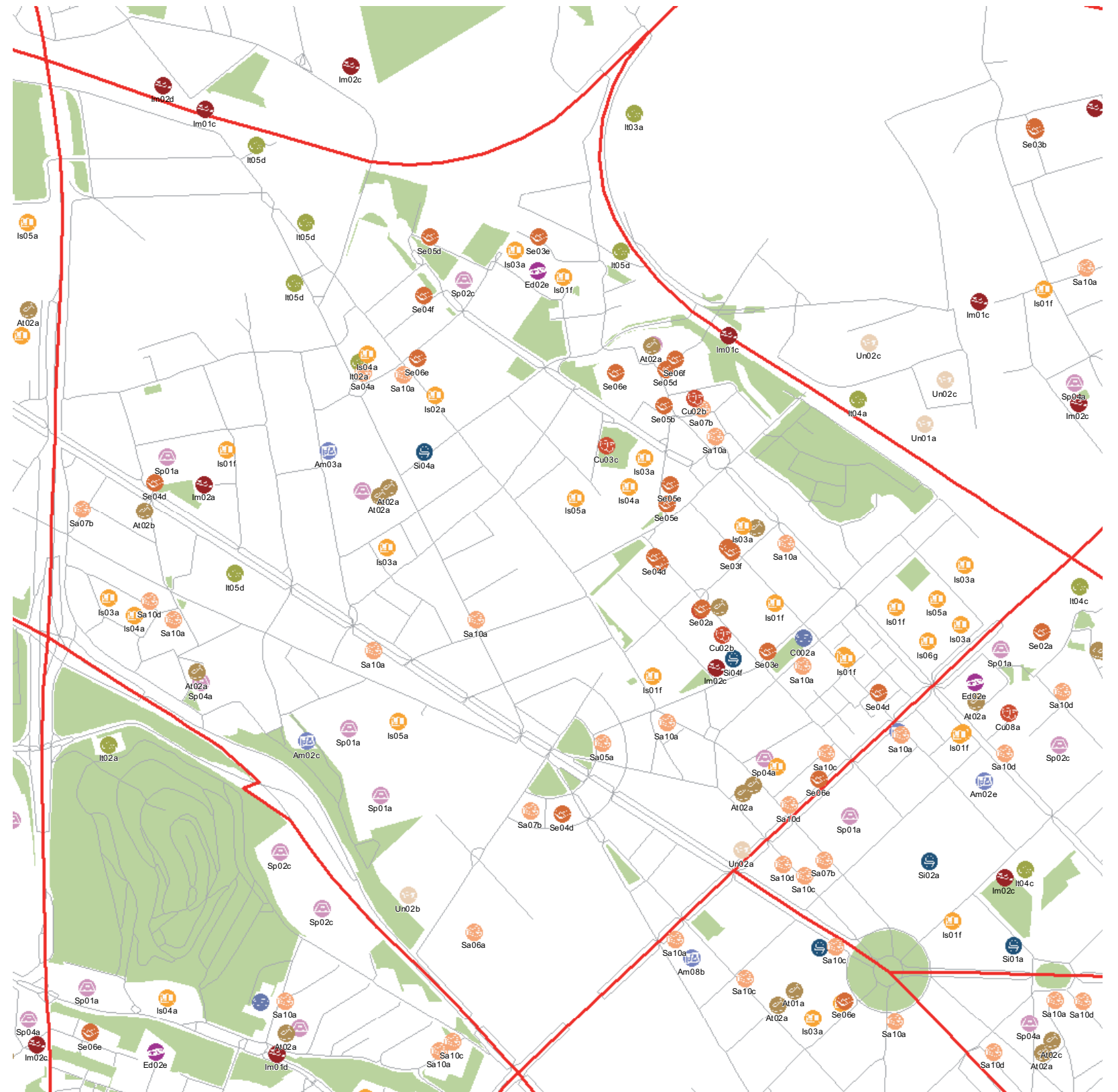
I dati sulla condizione demografica e su servizi ed edifici sono stati elaborati dal Settore Statistica e dal Settore Pianificazione Strategica. I dati sulla percezione dei cittadini derivano dall'analisi dei media (carta stampata e web) e da incontri pubblici appositamente svolti.

servizi esistenti e programmati*



Mappatura

- Am01a Borsari
- Am02a Centro cucina e mensa
- Am02b Consigli di Zona
- Am02c Magazzini e depositi
- Am02d Sedi istituzionali comunali
- Am02e Uffici comunali
- Am03a Consolato
- Am05a Poste - Agenzie di base e uffici succursali
- Am06a Sedi istituzionali provinciali
- Am06b Uffici provinciali
- Am07a Sedi istituzionali regionali
- Am07b Uffici regionali
- Am08a Prefettura
- Am08b Uffici, provveditorati e agenzie statali
- Am09a Acqua potabile uffici
- Am09b Edilizia residenziale uffici
- Am09c Energia elettrica uffici
- Am09d Gas metano uffici
- Am09e Poste e telecomunicazioni uffici
- Am09f Previdenza e assistenza uffici
- Am09g Trasporti e mobilità uffici
- At01a Istituti, opere e fondazioni religiose
- At02a Chiese e santuari cattolici
- At02b Luoghi per il culto e centri di confessioni religiose
- At02c Oratori e opere parrocchiali
- At03a Uffici ecclesiastici
- Co02a Mercati rionali
- Co03b Mercato floricolo
- Co03c Mercato ittico
- Co03d Mercato ortofrutticolo
- Cu01a Associazioni culturali
- Cu02a Centri sociali e ricreativi
- Cu02b Sedi di associazioni socio-culturali e di categoria
- Cu03a Archivi
- Cu03b Biblioteche Centrali
- Cu03c Biblioteche di quartiere
- Cu03d Specialistiche e di conservazione
- Cu03e Centri di documentazione e altre biblioteche
- Cu04a Centri congressi e sale conferenze
- Cu06b Istituti Culturali e monumenti
- Cu06d Musei
- Cu06e Sedi espositive
- Cu07b Scuola di cinema
- Cu07c Scuola di danza
- Cu07d Scuola di musica
- Cu07e Scuola di teatro
- Cu08a Auditorium
- Cu08b Polifunzionale
- Cu08c Teatro
- Ed02b Residenza in locazione a canone convenzionato
- Ed02d Residenza pubblica
- Ed02e Residenza per studenti
- Gi01a Istituti penali
- Gi01b Istituti penali minorili
- Gi02a Tribunale
- Gi02c Uffici giudiziari
- Im01a Aeroporti
- Im01b Scali e depositi ferroviari
- Im01c Stazioni ferroviarie
- Im01d Stazioni MM
- Im02a Parcheggi pertinenziali
- Im02c Parcheggi pubblici esterni alla carreggiata
- Im02d Parcheggi pubblici d'interscambio
- Im02e Parcheggi pubblici per i grandi servizi pubblici
- It01a Depositi autobus, tram e metropolitana
- It01b Depositi e autorimesse (Gestione rifiuti)
- It02a Impianti e sezioni distaccate acqua potabile
- It03a Cabine e impianti gas metano
- It03b Cogeneratori gas metano
- It04a Cabine elettriche
- It04c Stazioni e sottostazioni elettriche
- It04d Unità e poli operativi distribuzione energia elettrica
- It05a Impianti di raccolta rifiuti
- It05c Smaltimento rifiuti
- It05d Impianti smaltimento e recupero rifiuti
- It06a Depuratori
- It06b Sgrigliatori
- Is01a Centro giochi
- Is01b Centro prima infanzia
- Is01c Micronido
- Is01d Nidi d'infanzia
- Is01g Nido aziendale
- Is01h Nido famiglia
- Is02a Scuole di formazione professionale
- Is03a Scuole per l'infanzia
- Is03b Scuole per l'infanzia speciali
- Is03c Scuole per l'infanzia straniere
- Is04a Scuole primarie
- Is04b Scuole primarie speciali
- Is04c Scuole primarie straniere
- Is05a Scuole secondarie inferiori
- Is05b Scuole secondarie inferiori speciali
- Is05c Scuole secondarie inferiori straniere
- Is06a Conservatorio
- Is06b Istituto d'Arte
- Is06c Istituto istruzione superiore
- Is06d Istituto magistrale
- Is06e Istituto professionale
- Is06f Istituto tecnico
- Is06g Liceo
- Is06h Perito
- Is07a Centri di Formazione
- Is07c Enti accreditati di formazione professionale
- Is07d Fondazione Scuole Civiche
- Is08a Tempo per le famiglie
- Sa01a Canile
- Sa02a Centri di psicologia del bambino
- Sa02c Centri ASL
- Sa02d Ufficio Relazione con il Pubblico e Direzioni ASL
- Sa02e Unità tutela dei minori
- Sa03a Cimiteri
- Sa04a Pronto soccorso e pronto intervento
- Sa05a Servizi di medicina di laboratorio
- Sa06a Struttura ospedaliera
- Sa07a Consultori Pediatrici
- Sa07b Strutture ambulatoriali
- Sa08a Strutture di ricovero e cura
- Sa09a Strutture psichiatriche
- Sa10a Farmacie
- Sa10b Medici di Medicina Generale
- Sa10c Pediatri libera scelta
- Sa10d Veterinari
- Se02a Centri aggregativi multifunzionali
- Se02b Centri aggregazione giovanili
- Se02c Centri socio ricreativi culturali per anziani
- Se03b Servizi Comunali di accesso per adulti
- Se03c Servizi Comunali specialistici per adulti
- Se03d Servizi di Assistenza Domiciliare per adulti
- Se03e Servizi Residenziali per adulti
- Se03f Servizi Territoriali per adulti
- Se04b Servizi Comunali di accesso per anziani
- Se04c Servizi Comunali specialistici per anziani
- Se04d Servizi di Assistenza Domiciliare per anziani
- Se04e Servizi Residenziali per anziani
- Se04f Servizi Territoriali per anziani
- Se05a Servizi Comunali di accesso per disabili
- Se05b Servizi Comunali specialistici per disabili
- Se05c Servizi di Assistenza Domiciliare per disabili
- Se05d Servizi Residenziali per disabili
- Se05e Servizi Territoriali per disabili
- Se06b Servizi Comunali di accesso per minori
- Se06c Servizi Comunali specialistici per minori
- Se06d Servizi di Assistenza Domiciliare per minori
- Se06e Servizi Residenziali per minori
- Se06f Servizi Territoriali per minori
- SI01a Carabinieri - Caserme e stazioni
- SI01b Carabinieri - Centro detentivo per la permanenza temporanea e assis
- SI01c Carabinieri - Comandi e uffici
- SI02a Forze Armate - Caserme e impianti
- SI02b Forze Armate - Comandi
- SI02c Forze Armate - Scuola militare
- SI03a Guardia di Finanza - Comandi interregionali e regionali
- SI03b Guardia di Finanza - Gruppi e Compagnie
- SI03c Guardia di Finanza - Nuclei regionali e provinciali polizia tributaria
- SI03d Guardia di Finanza - Nuclei speciali
- SI04a Polizia di Stato - Caserme e commissariati
- SI04b Polizia di Stato - Comandi e Posti di P.S.
- SI04c Polizia di Stato - Scuola P.S.
- SI04d Polizia Ferroviaria
- SI04e Polizia frontiera
- SI04f Polizia stradale
- SI04g Questura
- SI05a Polizia Locale - Autoparco e depositi giudiziari
- SI05b Polizia Locale - Comandi e presidi
- SI05c Polizia Locale - Nuclei
- SI05d Polizia Locale - Scuola polizia municipale
- SI05e Polizia Locale - Sezioni
- SI07a Protezione Civile - Aree di esercitazione
- SI07b Protezione Civile - Sedi
- SI08a Vigili del Fuoco - Caserme e uffici
- Sp01a Centri polivalenti
- Sp02b Centri balneari
- Sp02c Centri sportivi
- Sp02e Piscine
- Sp03a Grande impianto
- Sp03c Stadio pubblico o regolato da atto d'asservimento
- Sp04a Strutture sportive oratoriali
- Tu01a Campi
- Tu01b Ostelli
- Tu02a Fiera e spazi espositivi
- Un01a Centri ricerca/laboratori di ricerca
- Un02a Accademie e Istituti superiori di studi
- Un02b Incubatori d'impresa
- Un02c Sedi e poli universitari
- Un02d Servizi per studenti
- Ve01a Giardino di quartiere
- Ve01b Giardino pubblico
- Ve01c Parco estensivo
- Ve01d Parco storico
- Ve01e Parco urbano



*Servizi programmati dal Piano Triennale delle Opere Pubbliche (PTOOPP)



Offerta complessiva servizi

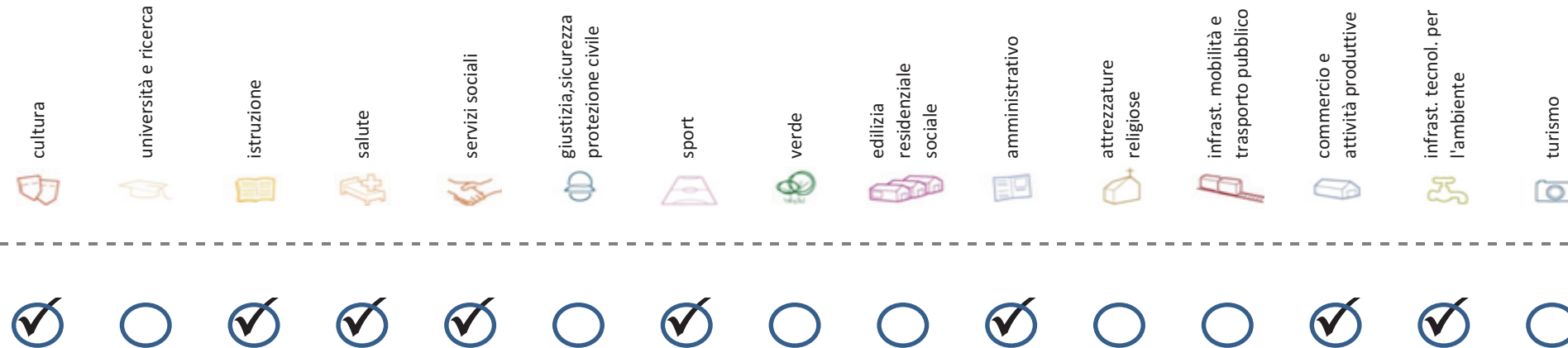
2 Cu02a	1 Un02a	1 Is01e	1 Sa04a	1 Se02a	1 Si04a	3 Sp01a	109.073 mq Ve01a	1 Ed02e	3 Am02a	1 At01a	1 Im02a	1 Co02a	1 It02a
2 Cu02b	1 Un02b	7 Is01f	1 Sa05a	1 Se02b	2 Si04f	1 Sp02c	106.977mq Ve01b		1 Am02c	7 At02a	1 Im02c		
2 Cu03c		2 Is02a	1 Sa06a	1 Se03b	1 Si05b	5 Sp04a			1 Am02e	2 At02b	2 Im02a (sotterraneo)		
1 Cu03d		11 Is03a	5 Sa07b	3 Se03e					1 Am03a	1 At02c			
		8 Is04a	8 Sa10a	2 Se03f									
		4 Is05a	1 Sa10c	1 Se04b									
		1 Is06g	2 Sa10d	12 Se04d									
		1 Is07a		1 Se04e									
				2 Se04f									
				1 Se05b									
				3 Se05d									
				3 Se05e									
				1 Se06b									
				2 Se06d									
				5 Se06e									
				2 Se06f									

TOT. (mq) 1.757 - 135.725 38.910 23.816 3.930 97.414 216.050 7.537 646 14.300 6.094 1.299 615 -

di cui

SERVIZI INDISPENSABILI (mq) 743 - 135.725 38.910 23.816 3.930 97.414 216.050 - 646 - 1.397 - 615 -

Soddisfazione del bisogno di servizi



Servizi di natura territoriale per cui è possibile misurare il livello di soddisfazione del bisogno in rapporto ai bacini di utenza potenziale

Esprime la quota di popolazione residente nel NIL che, essendo potenzialmente target del servizio, **rischia di non essere servita sulla base dell'offerta presente.**

Ha la funzione di ponderare il bisogno potenzialmente insoddisfatto rilevato "entro il NIL" rispetto al complessivo bisogno del servizio espresso a livello cittadino.

Indice sintetico che quantifica il **livello di criticità potenziale del NIL** per il servizio sulla base delle due precedenti misure. La scala va da **0 (bisogno soddisfatto)** a **5 (segnale d'attenzione)**.

Per la metodologia completa si veda il documento **"Il Piano dei Servizi del Comune di Milano – Metodologia e analisi del bisogno di servizi"**

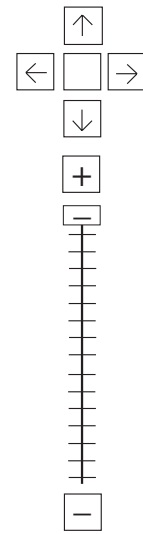
Categoria	Tipologia di servizio	% di bisogno non soddisfatto entro il NIL	% di bisogno non soddisfatto del NIL rispetto al bisogno cittadino	Livello di criticità da 0 a 5
Cultura	Biblioteche di quartiere	0,7%	0,1%	1
	Nidi d'infanzia	22,1%	2,8%	5
Istruzione	Scuole per l'infanzia	51,5%	2,5%	4
	Scuole primarie	16,8%	2,8%	2
	Scuole sec. di I grado	2,6%	0,3%	1
	Consultori pediatrici	100,0%	4,5%	5
Salute	Strutture ambulatoriali	38,4%	4,3%	2
	Farmacie	14,4%	11,8%	1
	Medici di med. generale	0,3%	0,2%	1
	Pediatrati di libera scelta	68,8%	4,5%	5
Commercio e att. produttive	Mercati rionali coperti	39,7%	1,9%	1

Categoria	Tipologia di servizio	% di bisogno non soddisfatto entro il NIL	% di bisogno non soddisfatto del NIL rispetto al bisogno cittadino	Livello di criticità da 0 a 5
Servizi sociali	CAM	12,0%	0,9%	1
	CAG	16,5%	1,0%	1
	CSRCA	100,0%	6,8%	5
Sport	Centri sportivi Calcio	38,7%	2,6%	1
	Centri sportivi	1,6%	0,2%	1
	Palestre	17,6%	1,1%	1
	Piscine coperte	15,6%	4,2%	1
Amministrativo	Strut. sport. oratoriali	4,9%	1,1%	1
	Sedi di Milano semplice	100,0%	3,1%	5
	Uffici postali	71,1%	7,6%	5
Infrast. tecnol. per l'ambiente	Riciclerie	0,0%	0,0%	0

indicatori territoriali

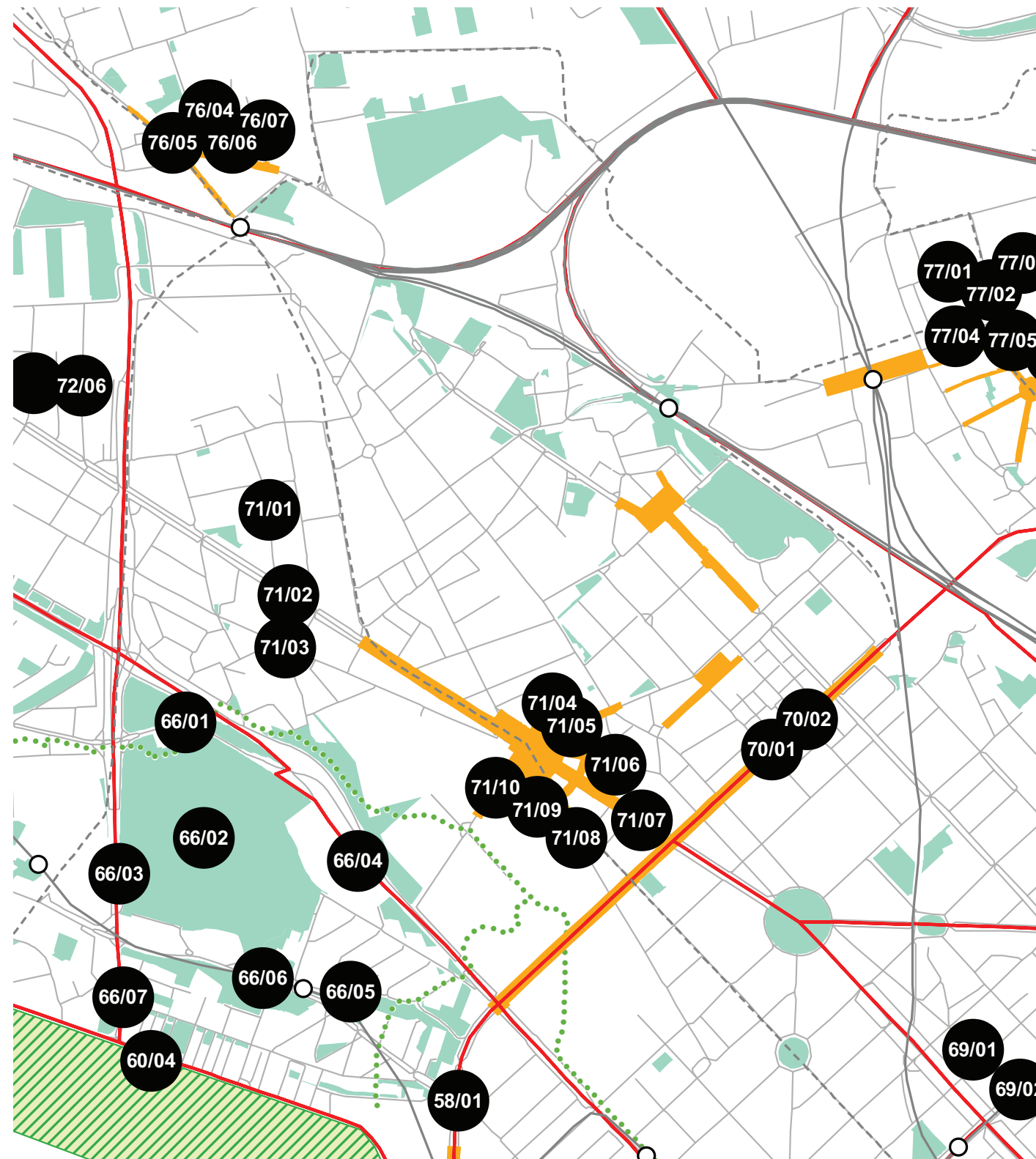
Analisi delle superfici	Analisi mobilità	Analisi esercizi di vicinato	Caratteristiche NIL
<p>Superficie Totale (estensione areale totale, al lordo delle strade) 342,71 ha</p> <p>Aree in trasformazione da PGT % / ha</p> <p>Superficie coperta / ha 27,49% / 94,2 ha</p> <p>Superficie coperta ERP/ ha % / ha</p> <p>Aree a verde / ha % / ha</p>	<p>Mezzi pubblici Numero fermate metro (FNM, Passante) 1 Numero fermate mezzi di superficie 84 pari a 0,25 unità/ha</p> <p>Mobilità Ambiente Piste ciclabili m/ab Superficie sosta veicoli</p>	<p>Numero di esercizi di vicinato 523 pari a 1,53 unità/ha</p> <p>Numero di esercizi commerciali media struttura di vendita 29 pari a 0,08 unità/ha</p> <p>Numero di esercizi commerciali grande struttura di vendita 1 unità</p> <p>Numero di pubblici esercizi 174 pari a 0,51 unità/ha</p> <p>Superficie di vendita di esercizi di vicinato per unità di superficie territoriale 90 mq/ha pari a 0,85 mq/ab</p> <p>Superficie di vendita per esercizi di media distribuzione per unità di superficie 60 mq/ha pari a 0,57 mq/ab</p> <p>Numero imprese (2007) 221 unità</p>	<p>Presenza servizi sovra NIL Ospedali, Centri di ricerca.</p> <p>Presenza barriere fisiche (che rendono chiuso il NIL) -</p>

progettazione locale



200 m
1000 ft

- Legenda**
- Rete stradale
 - Perimetri NIL
 - ... Raggi verdi
 - Verde esistente
 - Verde programmato
 - Parchi regionali
 - Aree pedonali
 - Piani di cintura urbana
 - Ambiti di trasformazione
 - Centralità locali
 - Rete trasporto pubblico esistente
 - - - Rete trasporto pubblico programmato
 - Fermate MM esistenti
 - Fermate MM programmate



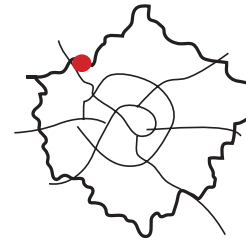
Riqualificazione di piazzale Accursio e del sistema di spazi pubblici a ridosso secondo un progetto unitario che favorisca la circolazione e l'attraversamento pedonale dei grandi assi infrastrutturali. Riqualificazione di viale Certosa e via Gallarate.

Il NIL è parte di un Ambito di Rinnovamento Urbano. E' da prevedere una riqualificazione generale dell'assetto infrastrutturale esistente.

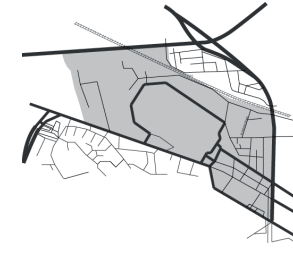
Interventi specifici

- 71/01 Via Polidoro da Caravaggio
Riqualificare i percorsi carrabili
- 71/02 Viale Certosa
Riqualificare e ampliare le superfici pedonali per incentivare il commercio al dettaglio
- 71/03 Via Gallarate
Riqualificare e ampliare le superfici pedonali per incentivare il commercio al dettaglio
- 71/04 Via Nansen
Riqualificare e ampliare le superfici pedonali per incentivare il commercio al dettaglio
- 71/05 Via Sonnino
Riqualificare e ampliare le superfici pedonali per incentivare il commercio al dettaglio
- 71/06 Via Gassendi
Riqualificare e ampliare le superfici pedonali per incentivare il commercio al dettaglio
- 71/07 Piazzale Accursio
Riqualificare e ampliare le superfici pedonali con aree di sosta e superfici verdi
- 71/08 Via Traiano
Riqualificare e ampliare le superfici pedonali per incentivare il commercio al dettaglio
- 71/09 Via Grosotto
Riqualificare e ampliare le superfici pedonali con aree di sosta e superfici verdi
- 71/10 Via Papa
Riqualificare e ampliare le superfici pedonali per incentivare il commercio al dettaglio

analisi



localizzazione NIL



mappa del NIL

Residenti: **4.888**
Variazione prevista al 2032: 4.900 (+0,2%)

Densità abitativa (ab/km2): **1.613**
Densità prevista al 2032: 1.617

Struttura per età

Bambini (0-5): **308 (6,3%)**
Variazione prevista al 2032: 265 (-14%)

Minorenni (0-17): **774 (15,8%)**
Variazione prevista al 2032: 667 (-13,8%)

Giovani (18 - 34): **704 (14,4%)**
Variazione prevista al 2032: 755 (+7,2%)

Anziani (65+): **1.284 (26,3%)**
Variazione prevista al 2032: 1.603 (+24,8%)

"Grandi" anziani (85+): **139 (2,8%)**
Variazione prevista al 2032: 267 (+92,1%)

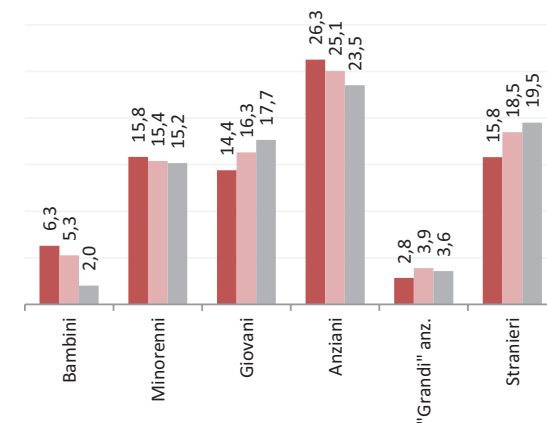
Popolazione straniera

Totale stranieri: **772 (15,8%)**

Minorenni tra gli stranieri: **160 (20,7%)**

Cittadinanze prevalenti (% su totale stranieri)

1° Peruviana	111 (246,7%)
2° Ecuatoriana	90 (200%)
3° Egiziana	89 (197,8%)



Dotazione di servizi

Dotazione servizi: **mq**
Per abitante: mq/ab

Dotazione minima: **mq**
Per abitante: mq/ab

Dotazione min. Milano: **mq**
Per abitante: mq/ab

Destinazione d'uso degli edifici

Residenziale: **38,7%**
A Milano: 60,2%

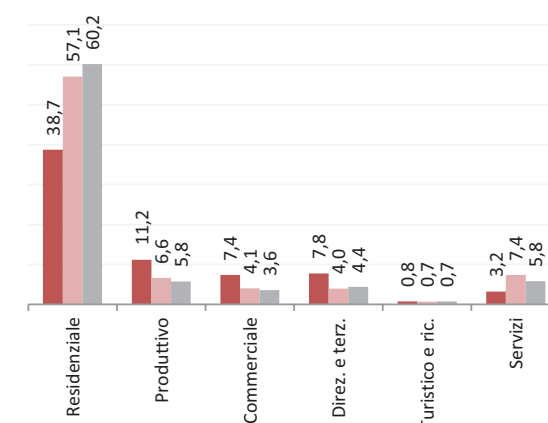
Produttivo: **11,2%**
A Milano: 5,8%

Commerciale: **7,4%**
A Milano: 3,6%

Direzionale e terziario: **7,8%**
A Milano: 4,4%

Turistico e ricettivo: **0,8%**
A Milano: 0,7%

Servizi: **3,2%**
A Milano: 5,8%



Potenzialità

La realizzazione di un villaggio residenziale per l'Expo e il collegamento con l'area dell'esposizione.

Problemi


La presenza di un campo rom e della cascina Torchiera. Anche le vie diventano così insicure. Questo porta la necessita di riqualificazione di aree.

Dai cittadini arriva anche la richiesta di una recinzione più sicura per il centro sportivo della pesca.

Considerazioni derivanti dall'analisi dei media (carta stampata e web) e dagli incontri pubblici nel periodo che va da giugno 2007 a giugno 2008.

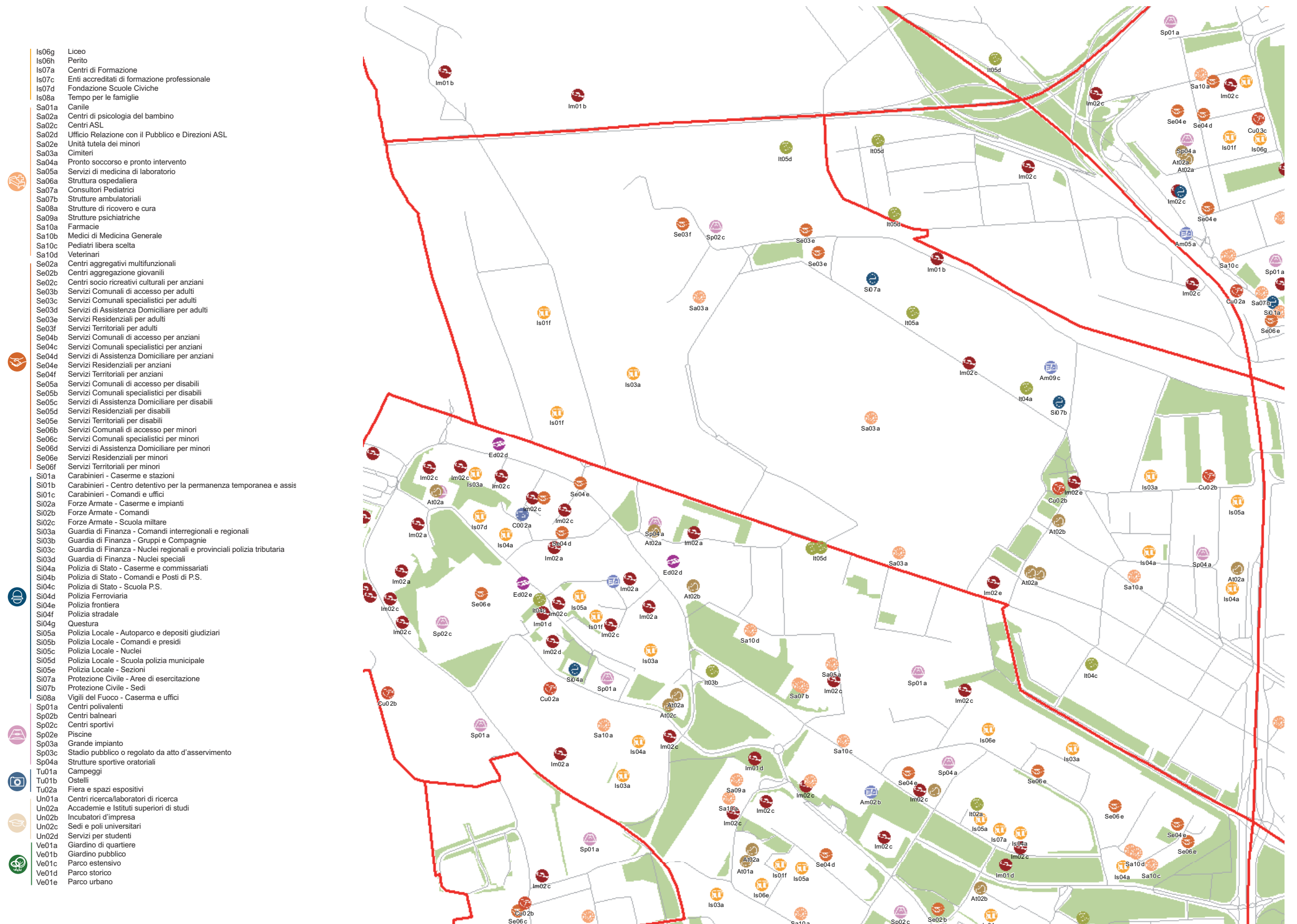
I dati sulla condizione demografica e su servizi ed edifici sono stati elaborati dal Settore Statistica e dal Settore Pianificazione Strategica. I dati sulla percezione dei cittadini derivano dall'analisi dei media (carta stampata e web) e da incontri pubblici appositamente svolti.

servizi esistenti e programmati*



Mappatura

- Am01a Borsas
- Am02a Centro cucina e mensa
- Am02b Consigli di Zona
- Am02c Magazzini e depositi
- Am02d Sedi istituzionali comunali
- Am02e Uffici comunali
- Am03a Consolato
- Am05a Poste - Agenzie di base e uffici succursali
- Am06a Sedi istituzionali provinciali
- Am06b Uffici provinciali
- Am07a Sedi istituzionali regionali
- Am07b Uffici regionali
- Am08a Prefettura
- Am08b Uffici, provveditorati e agenzie statali
- Am09a Acqua potabile uffici
- Am09b Edilizia residenziale uffici
- Am09c Energia elettrica uffici
- Am09d Gas metano uffici
- Am09e Poste e telecomunicazioni uffici
- Am09f Previdenza e assistenza uffici
- Am09g Trasporti e mobilità uffici
- At01a Istituti, opere e fondazioni religiose
- At02a Chiese e santuari cattolici
- At02b Luoghi per il culto e centri di confessioni religiose
- At02c Oratori e opere parrocchiali
- At03a Uffici ecclesiastici
- Co02a Mercati rionali
- Co03b Mercato floricolo
- Co03c Mercato ittico
- Co03d Mercato ortofrutticolo
- Cu01a Associazioni culturali
- Cu02a Centri sociali e ricreativi
- Cu02b Sedi di associazioni socio-culturali e di categoria
- Cu03a Archivi
- Cu03b Biblioteche Centrali
- Cu03c Biblioteche di quartiere
- Cu03d Specialistiche e di conservazione
- Cu03e Centri di documentazione e altre biblioteche
- Cu04a Centri congressi e sale conferenze
- Cu06b Istituti Culturali e monumenti
- Cu06d Musei
- Cu06e Sedi espositive
- Cu07a Scuola di cinema
- Cu07c Scuola di danza
- Cu07d Scuola di musica
- Cu07e Scuola di teatro
- Cu08a Auditorium
- Cu08b Polifunzionale
- Cu08c Teatro
- Ed02b Residenza in locazione a canone convenzionato
- Ed02d Residenza pubblica
- Ed02e Residenza per studenti
- Gi01a Istituti penali
- Gi01b Istituti penali minorili
- Gi02a Tribunali
- Gi02c Uffici giudiziari
- Im01a Aeroporti
- Im01b Scali e depositi ferroviari
- Im01c Stazioni ferroviarie
- Im01d Stazioni MM
- Im02a Parcheggi pertinenziali
- Im02c Parcheggi pubblici esterni alla carreggiata
- Im02d Parcheggi pubblici d'interscambio
- Im02e Parcheggi pubblici per i grandi servizi pubblici
- It01a Depositi autobus, tram e metropolitana
- It01b Depositi e autorimesse (Gestione rifiuti)
- It02a Impianti e sezioni distaccate acqua potabile
- It03a Cabine e impianti gas metano
- It03b Cogeneratori gas metano
- It04a Cabine elettriche
- It04c Stazioni e sottostazioni elettriche
- It04d Unità e poli operativi distribuzione energia elettrica
- It05a Impianti di raccolta rifiuti
- It05c Smaltimento rifiuti
- It05d Impianti smaltimento e recupero rifiuti
- It06a Depuratori
- It06b Sgrigliatori
- Is01a Centro giochi
- Is01b Centro prima infanzia
- Is01c Micronido
- Is01d Nidi d'infanzia
- Is01g Nido aziendale
- Is01h Nido famiglia
- Is02a Scuole di formazione professionale
- Is03a Scuole per l'infanzia
- Is03b Scuole per l'infanzia speciali
- Is03c Scuole per l'infanzia straniere
- Is04a Scuole primarie
- Is04b Scuole primarie speciali
- Is04c Scuole primarie straniere
- Is05a Scuole secondarie inferiori
- Is05b Scuole secondarie inferiori speciali
- Is05c Scuole secondarie inferiori straniere
- Is06a Conservatorio
- Is06b Istituto d'Arte
- Is06c Istituto istruzione superiore
- Is06d Istituto magistrale
- Is06e Istituto professionale
- Is06f Istituto tecnico
- Is06g Liceo
- Is06h Perito
- Is07a Centri di Formazione
- Is07c Enti accreditati di formazione professionale
- Is07d Fondazione Scuole Civiche
- Is08a Tempo per le famiglie
- Sa01a Canile
- Sa02a Centri di psicologia del bambino
- Sa02c Centri ASL
- Sa02d Ufficio Relazione con il Pubblico e Direzioni ASL
- Sa02e Unità tutela dei minori
- Sa03a Cimiteri
- Sa04a Pronto soccorso e pronto intervento
- Sa05a Servizi di medicina di laboratorio
- Sa06a Struttura ospedaliera
- Sa07a Consultori Pediatrici
- Sa07b Strutture ambulatoriali
- Sa08a Strutture di ricovero e cura
- Sa09a Strutture psichiatriche
- Sa10a Farmacie
- Sa10b Medici di Medicina Generale
- Sa10c Pediatri libera scelta
- Sa10d Veterinari
- Se02a Centri aggregativi multifunzionali
- Se02b Centri aggregazione giovanili
- Se02c Centri socio ricreativi culturali per anziani
- Se03b Servizi Comunali di accesso per adulti
- Se03c Servizi Comunali specialistici per adulti
- Se03d Servizi di Assistenza Domiciliare per adulti
- Se03e Servizi Residenziali per adulti
- Se03f Servizi Territoriali per adulti
- Se04b Servizi Comunali di accesso per anziani
- Se04c Servizi Comunali specialistici per anziani
- Se04d Servizi di Assistenza Domiciliare per anziani
- Se04e Servizi Residenziali per anziani
- Se04f Servizi Territoriali per anziani
- Se05a Servizi Comunali di accesso per disabili
- Se05b Servizi Comunali specialistici per disabili
- Se05c Servizi di Assistenza Domiciliare per disabili
- Se05d Servizi Residenziali per disabili
- Se05e Servizi Territoriali per disabili
- Se06b Servizi Comunali di accesso per minori
- Se06c Servizi Comunali specialistici per minori
- Se06d Servizi di Assistenza Domiciliare per minori
- Se06e Servizi Residenziali per minori
- Se06f Servizi Territoriali per minori
- SI01a Carabinieri - Caserme e stazioni
- SI01b Carabinieri - Centro detentivo per la permanenza temporanea e assis
- SI01c Carabinieri - Comandi e uffici
- SI02a Forze Armate - Caserme e impianti
- SI02b Forze Armate - Comandi
- SI02c Forze Armate - Scuola militare
- SI03a Guardia di Finanza - Comandi interregionali e regionali
- SI03b Guardia di Finanza - Gruppi e Compagnie
- SI03c Guardia di Finanza - Nuclei regionali e provinciali polizia tributaria
- SI03d Guardia di Finanza - Nuclei speciali
- SI04a Polizia di Stato - Caserme e commissariati
- SI04b Polizia di Stato - Comandi e Posti di P.S.
- SI04c Polizia di Stato - Scuola P.S.
- SI04d Polizia Ferroviaria
- SI04e Polizia frontiera
- SI04f Polizia stradale
- SI04g Questura
- SI05a Polizia Locale - Autoparco e depositi giudiziari
- SI05b Polizia Locale - Comandi e presidi
- SI05c Polizia Locale - Nuclei
- SI05d Polizia Locale - Scuola polizia municipale
- SI05e Polizia Locale - Sezioni
- SI07a Protezione Civile - Aree di esercitazione
- SI07b Protezione Civile - Sedi
- SI08a Vigili del Fuoco - Caserma e uffici
- Sp01a Centri polivalenti
- Sp02b Centri balneari
- Sp02c Centri sportivi
- Sp03a Piscine
- Sp03c Grande impianto
- Sp04a Stadio pubblico o regolato da atto d'asservimento
- Tu01a Campi
- Tu01b Ostelli
- Tu02a Fiera e spazi espositivi
- Un01a Centri ricerca/laboratori di ricerca
- Un02a Accademie e Istituti superiori di studi
- Un02b Incubatori d'impresa
- Un02c Sedi e poli universitari
- Un02d Servizi per studenti
- Ve01a Giardino di quartiere
- Ve01b Giardino pubblico
- Ve01c Parco estensivo
- Ve01d Parco storico
- Ve01e Parco urbano



200 m
1000 ft

*Servizi programmati dal Piano Triennale delle Opere Pubbliche (PTOOPP)



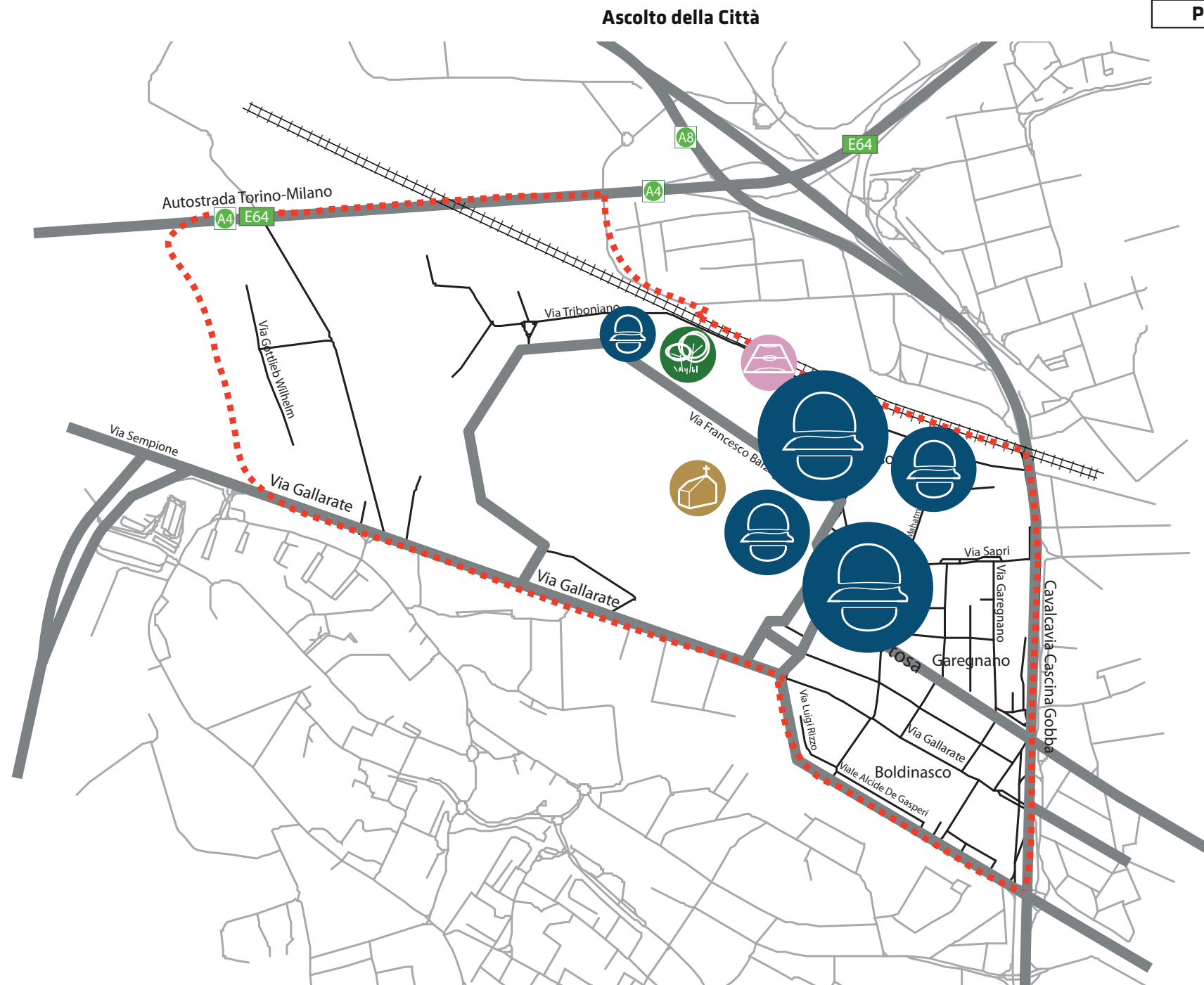
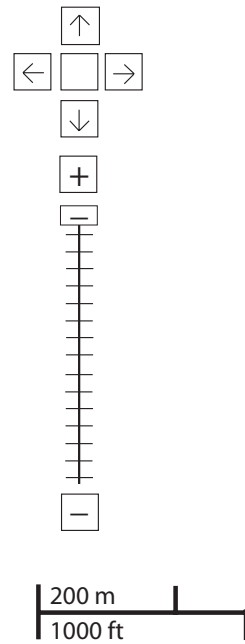
Offerta complessiva servizi

2 Cu02b	2 Is01f	3 Sa03a	1 Se03e	1 Si07a	1 Sp02c	60.319 mq Ve01a	1 Am09c	2 At01a	1 Im01b	1 It04a
	3 Is03a	1 Sa10a	3 Se03f	1 Si07b	1 Sp04a	54.635 mq Ve01b		2 At02a	1 Im02c	1 It04c
	3 Is04a		1 Se06e					1 At02b	2 Im02e	1 It05a
	2 Is05a								1 Im02a (sotterraneo)	

TOT. (mq)	-	-	16.673	689.755	19.949	41.987	15.807	114.954	-	14.204	18.088	305.405	-	18.177	-
di cui															
SERVIZI INDISPENSABILI (mq)	-	-	16.673	689.755	19.949	41.987	15.807	114.954	-	-	-	14.791	-	18.177	-

problemi

- cultura
- università e ricerca
- istruzione
- salute
- servizi sociali
- giustizia, sicurezza e protezione civile
- sport
- verde
- edilizia residenziale sociale
- amministrativo
- attrezzature religiose
- infrastrutture per mobilità e trasporto pubblico
- commercio e attività produttive
- infrastrutture tecnologiche e per l'ambiente
- turismo



PROBLEMI	potenzialità
-----------------	--------------

zona 8
reclami relativi alla zona

8
















6

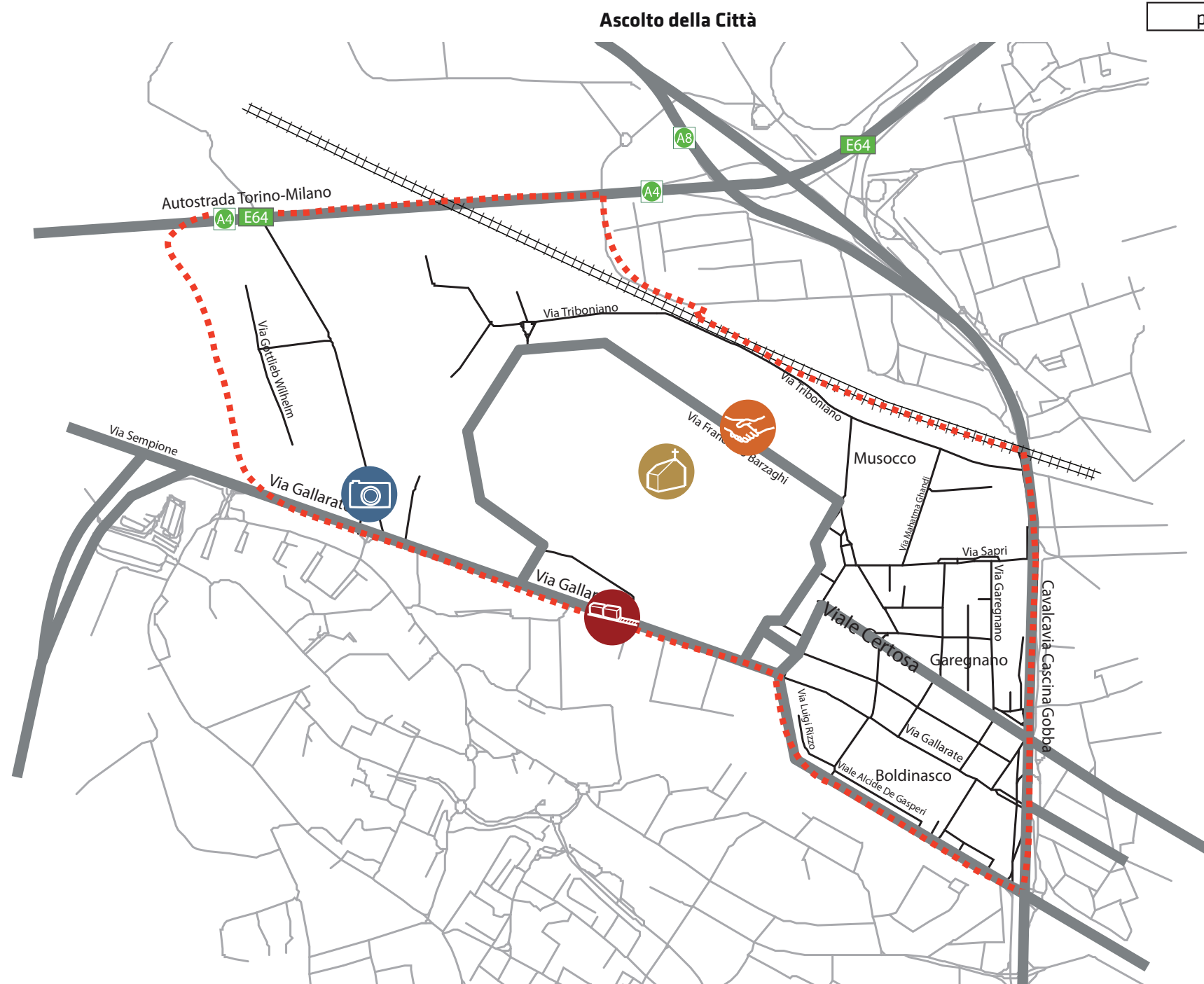
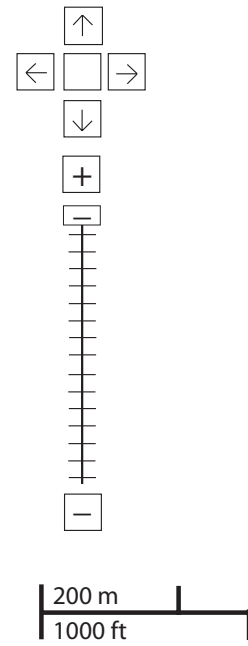
5

3

Considerazioni derivanti dall'analisi dei media (carta stampata e web) e dagli incontri pubblici nel periodo che va da giugno 2007 a giugno 2008.

potenzialità

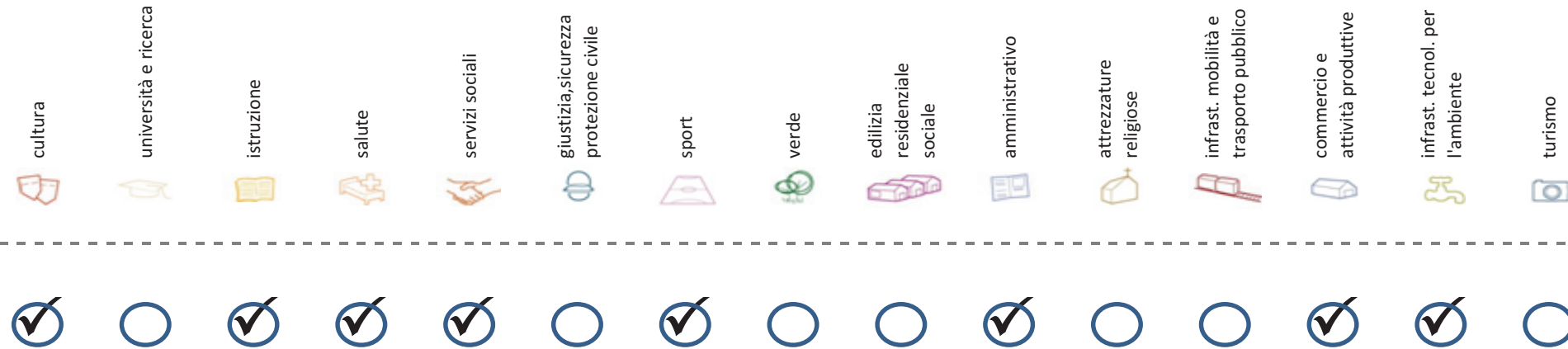
- cultura

- università e ricerca

- istruzione

- salute

- servizi sociali

- giustizia, sicurezza e protezione civile

- sport

- verde

- edilizia residenziale sociale

- amministrativo

- attrezzature religiose

- infrastrutture per mobilità e trasporto pubblico

- commercio e attività produttive

- infrastrutture tecnologiche e per l'ambiente

- turismo




problemi **POTENZIALITA'**

Considerazioni derivanti dall'analisi dei media (carta stampata e web) e dagli incontri pubblici nel periodo che va da giugno 2007 a giugno 2008.

Soddisfazione del bisogno di servizi



Servizi di natura territoriale per cui è possibile misurare il livello di soddisfazione del bisogno in rapporto ai bacini di utenza potenziale

Esprime la quota di popolazione residente nel NIL che, essendo potenzialmente target del servizio, **rischia di non essere servita sulla base dell'offerta presente.**

Ha la funzione di ponderare il bisogno potenzialmente insoddisfatto rilevato "entro il NIL" **rispetto al complessivo bisogno del servizio espresso a livello cittadino.**

Indice sintetico che quantifica il **livello di criticità potenziale del NIL** per il servizio sulla base delle due precedenti misure. La scala va da **0 (bisogno soddisfatto)** a **5 (segnale d'attenzione)**.

Per la metodologia completa si veda il documento **"Il Piano dei Servizi del Comune di Milano – Metodologia e analisi del bisogno di servizi"**

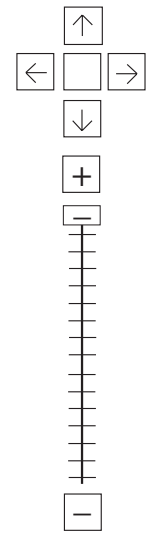
Categoria	Tipologia di servizio	% di bisogno non soddisfatto entro il NIL	% di bisogno non soddisfatto del NIL rispetto al bisogno cittadino	Livello di criticità da 0 a 5
Cultura	Biblioteche di quartiere	97,2%	3,0%	4
	Nidi d'infanzia	33,0%	2,1%	5
Istruzione	Scuole per l'infanzia	84,7%	2,0%	5
	Scuole primarie	76,0%	5,8%	5
	Scuole sec. di I grado	68,7%	4,6%	4
	Consultori pediatrici	100,0%	2,2%	4
Salute	Strutture ambulatoriali	100,0%	3,7%	4
	Farmacie	73,0%	20,2%	5
	Medici di med. generale	16,3%	3,7%	1
	Pediatrati di libera scelta	100,0%	3,2%	5
Commercio e att. produttive	Mercati rionali coperti	45,5%	0,7%	1

Categoria	Tipologia di servizio	% di bisogno non soddisfatto entro il NIL	% di bisogno non soddisfatto del NIL rispetto al bisogno cittadino	Livello di criticità da 0 a 5
Servizi sociali	CAM	100,0%	2,5%	3
	CAG	100,0%	2,5%	3
Sport	CSRCA	82,5%	1,2%	1
	Centri sportivi Calcio	89,5%	1,9%	3
	Centri sportivi	89,5%	2,8%	3
	Palestre	99,2%	2,1%	2
Amministrativo	Piscine coperte	34,4%	3,1%	1
	Strut. sport. oratoriali	54,2%	4,1%	2
	Sedi di Milano semplice	100,0%	1,0%	2
Infrast. tecnol. per l'ambiente	Uffici postali	99,0%	3,3%	4
	Riciclerie	0,0%	0,0%	0

indicatori territoriali

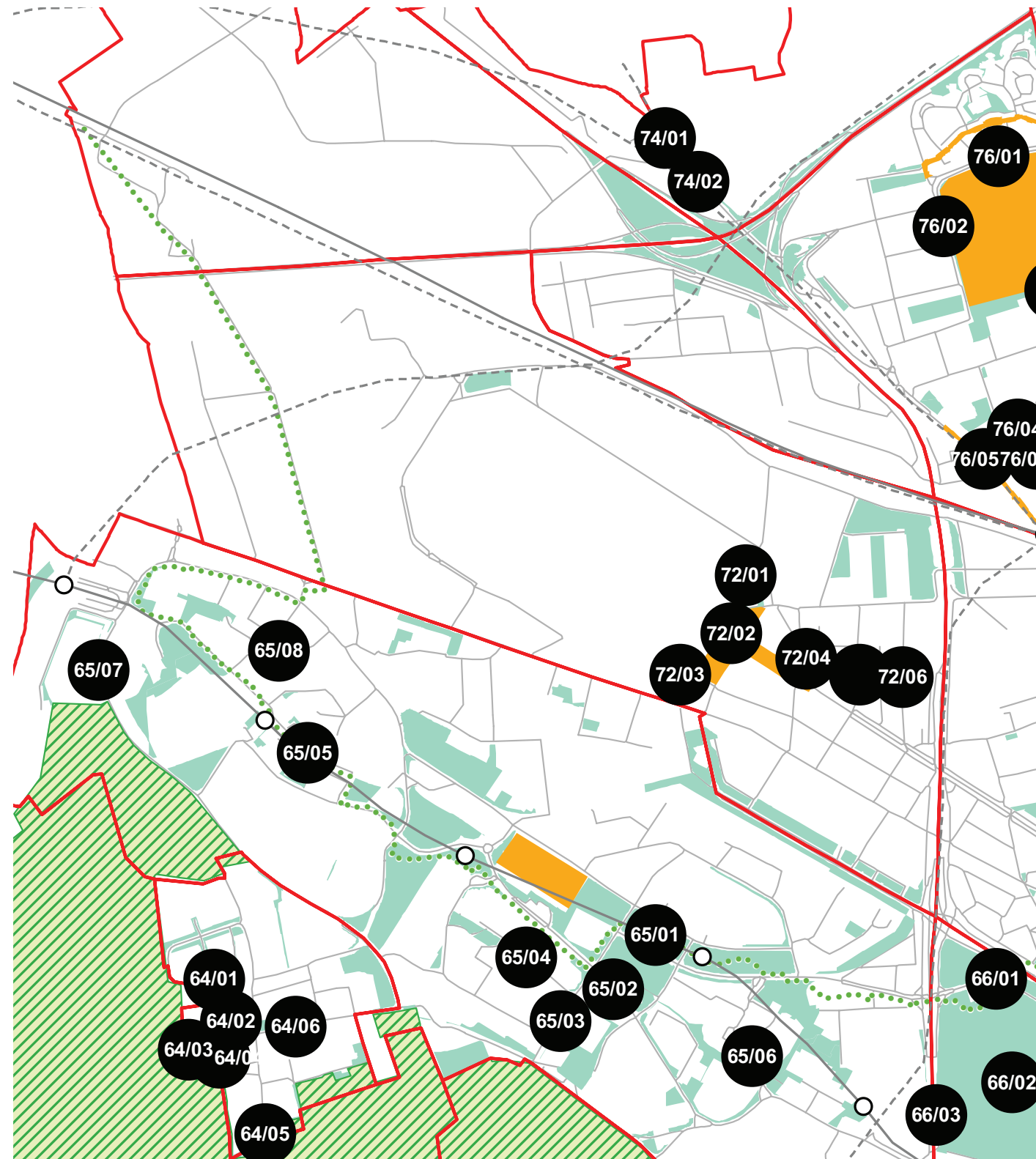
Analisi delle superfici	Analisi mobilità	Analisi esercizi di vicinato	Caratteristiche NIL
<p>Superficie Totale (estensione areale totale, al lordo delle strade) 303,02 ha</p> <p>Aree in trasformazione da PGT % / ha</p> <p>Superficie coperta / ha 10,51% / 31,9 ha</p> <p>Superficie coperta ERP/ ha % / ha</p> <p>Aree a verde / ha % / ha</p>	<p>Mezzi pubblici Numero fermate metro (FNM, Passante) 0 Numero fermate mezzi di superficie 47 pari a 0,16 unità/ha</p> <p>Mobilità Ambiente Piste ciclabili m/ab Superficie sosta veicoli</p>	<p>Numero di esercizi di vicinato 105 pari a 0,35 unità/ha</p> <p>Numero di esercizi commerciali media struttura di vendita 8 pari a 0,03 unità/ha</p> <p>Numero di esercizi commerciali grande struttura di vendita 0 unità</p> <p>Numero di pubblici esercizi 43 pari a 0,14 unità/ha</p> <p>Superficie di vendita di esercizi di vicinato per unità di superficie territoriale 24 mq/ha pari a 1,49 mq/ab</p> <p>Superficie di vendita per esercizi di media distribuzione per unità di superficie 17 mq/ha pari a 1,06 mq/ab</p> <p>Numero imprese (2007) 61 unità</p>	<p>Presenza servizi sovra NIL -</p> <p>Presenza barriere fisiche (che rendono chiuso il NIL) -</p>

progettazione locale



200 m
1000 ft

- Legenda**
- Rete stradale
 - Perimetri NIL
 - ... Raggi verdi
 - Verde esistente
 - Verde programmato
 - Parchi regionali
 - Aree pedonali
 - Piani di cintura urbana
 - Ambiti di trasformazione
 - Centralità locali
 - Rete trasporto pubblico esistente
 - Rete trasporto pubblico programmato
 - Fermate MM esistenti
 - Fermate MM programmate



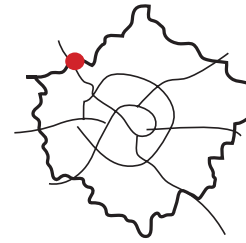
Riqualificazione delle aree antistanti l'ingresso del Cimitero Maggiore. Riqualificazione del tessuto storico del Musocco con particolare attenzione agli spazi pedonali e alle aree a verde, in particolare di fronte alla Certosa di Garegnano.

Il NIL è parte di un Ambito di Rinnovamento Urbano. E' da prevedere una riqualificazione generale dell'assetto infrastrutturale esistente.

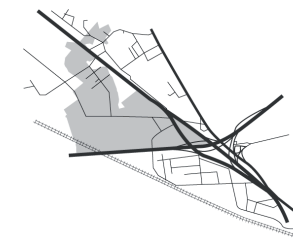
Interventi specifici

- 72/01 Via Landolfo Il da Carcano
Riqualificare e ampliare le superfici pedonali con aree di sosta e superfici verdi
- 72/02 Piazzale Cimitero Maggiore
Riqualificare e ampliare le superfici pedonali con aree di sosta e superfici verdi
- 72/03 Via Calandra
Riqualificare e ampliare le superfici pedonali con aree di sosta e superfici verdi
- 72/04 Via Punta Licosa
Riqualificare e ampliare le superfici pedonali per incentivare il commercio al dettaglio
- 72/05 Via Pareto
Riqualificare e ampliare le superfici pedonali per incentivare il commercio al dettaglio
- 72/06 Via Garegnano
Riqualificare e ampliare le superfici pedonali con aree di sosta e superfici verdi

analisi



localizzazione NIL



mappa del NIL

Residenti: 512

Variazione prevista al 2032: -

Densità abitativa (ab/km2): 296

Densità prevista al 2032: -

Struttura per età

Bambini (0-5): 4 (0,8%)

Variazione prevista al 2032: -

Minorenni (0-17): 13 (2,5%)

Variazione prevista al 2032: -

Giovani (18 - 34): 133 (26%)

Variazione prevista al 2032: -

Anziani (65+): 18 (3,5%)

Variazione prevista al 2032: -

"Grandi" anziani (85+): 0 (0%)

Variazione prevista al 2032: -

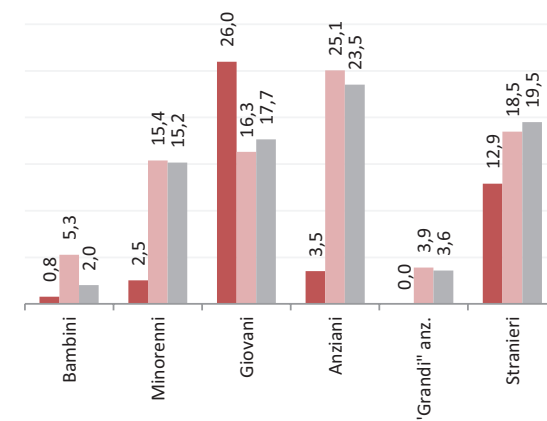
Popolazione straniera

Totale stranieri: 66 (12,9%)

Minorenni tra gli stranieri: 1 (1,5%)

Cittadinanze prevalenti (% su totale stranieri)

1° Marocchina	19 (42,2%)
2° Rumena	12 (26,7%)
3° Albanese	7 (15,6%)



Dotazione di servizi

Dotazione servizi: mq
Per abitante: mq/ab

Dotazione minima: mq
Per abitante: mq/ab

Dotazione min. Milano: mq
Per abitante: mq/ab

Destinazione d'uso degli edifici

Residenziale: 0,0%
A Milano: 60,2%

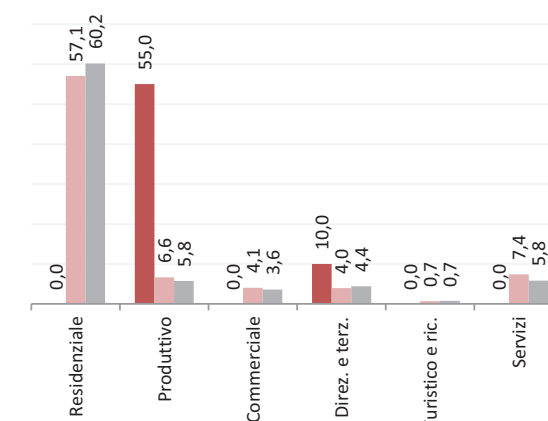
Produttivo: 55,0%
A Milano: 5,8%

Commerciale: 0,0%
A Milano: 3,6%

Direzionale e terziario: 10,0%
A Milano: 4,4%

Turistico e ricettivo: 0,0%
A Milano: 0,7%

Servizi: 0,0%
A Milano: 5,8%



Potenzialità

Area expo.

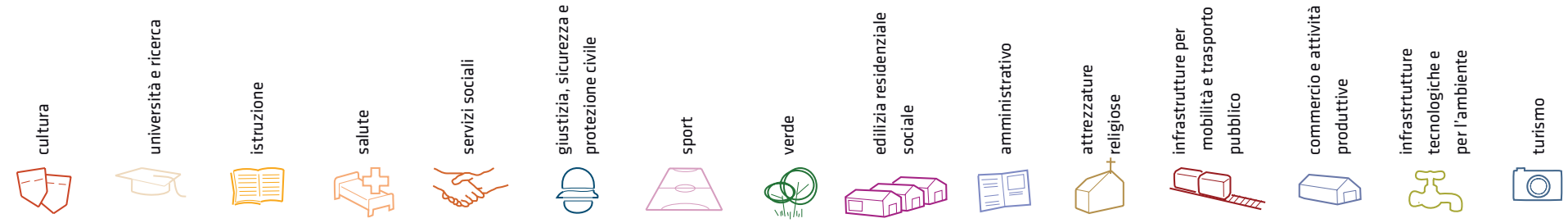
Problemi

Rumorosità dei cantieri.

Considerazioni derivanti dall'analisi dei media (carta stampata e web) e dagli incontri pubblici nel periodo che va da giugno 2007 a giugno 2008.

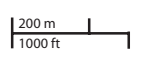
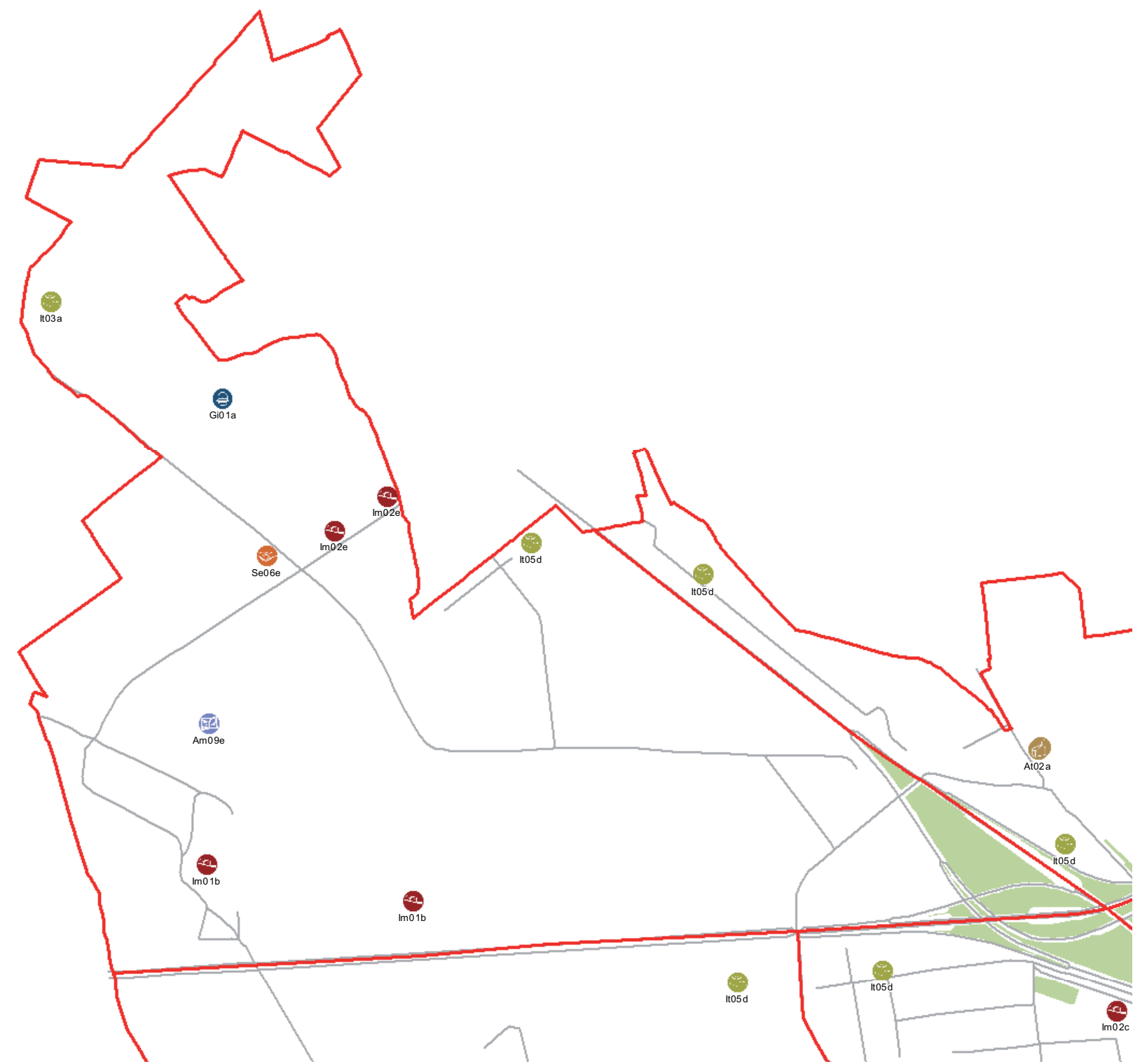
I dati sulla condizione demografica e su servizi ed edifici sono stati elaborati dal Settore Statistica e dal Settore Pianificazione Strategica. I dati sulla percezione dei cittadini derivano dall'analisi dei media (carta stampata e web) e da incontri pubblici appositamente svolti.

servizi esistenti e programmati*



Mappatura

- Am01a Borsa
- Am02a Centro cucina e mensa
- Am02b Consigli di Zona
- Am02c Magazzini e depositi
- Am02d Sedi istituzionali comunali
- Am02e Uffici comunali
- Am03a Consolato
- Am05a Poste - Agenzie di base e uffici succursali
- Am06a Sedi istituzionali provinciali
- Am06b Uffici provinciali
- Am07a Sedi istituzionali regionali
- Am07b Uffici regionali
- Am08a Prefettura
- Am08b Uffici, provveditorati e agenzie statali
- Am09a Acqua potabile uffici
- Am09b Edilizia residenziale uffici
- Am09c Energia elettrica uffici
- Am09d Gas metano uffici
- Am09e Poste e telecomunicazioni uffici
- Am09f Previdenza e assistenza uffici
- Am09g Trasporti e mobilità uffici
- At01a Istituti, opere e fondazioni religiose
- At02a Chiese e santuari cattolici
- At02b Luoghi per il culto e centri di confessioni religiose
- At02c Oratori e opere parrocchiali
- At03a Uffici ecclesiastici
- Co02a Mercati rionali
- Co03b Mercato floricolo
- Co03c Mercato ittico
- Co03d Mercato ortofrutticolo
- Cu01a Associazioni culturali
- Cu02a Centri sociali e ricreativi
- Cu02b Sedi di associazioni socio-culturali e di categoria
- Cu03a Archivi
- Cu03b Biblioteche Centrali
- Cu03c Biblioteche di quartiere
- Cu03d Specialistiche e di conservazione
- Cu03e Centri di documentazione e altre biblioteche
- Cu04a Centri congressi e sale conferenze
- Cu06b Istituti Culturali e monumenti
- Cu06d Musei
- Cu06e Sedi espositive
- Cu07b Scuola di cinema
- Cu07c Scuola di danza
- Cu07d Scuola di musica
- Cu07e Scuola di teatro
- Cu08a Auditorium
- Cu08b Polifunzionale
- Cu08c Teatro
- Ed02b Residenza in locazione a canone convenzionato
- Ed02d Residenza pubblica
- Ed02e Residenza per studenti
- Gi01a Istituti penali
- Gi01b Istituti penali minorili
- Gi02a Tribunali
- Gi02c Uffici giudiziari
- Im01a Aeroporti
- Im01b Scali e depositi ferroviari
- Im01c Stazioni ferroviarie
- Im01d Stazioni MM
- Im02a Parcheggi pertinenziali
- Im02c Parcheggi pubblici esterni alla carreggiata
- Im02d Parcheggi pubblici d'interscambio
- Im02e Parcheggi pubblici per i grandi servizi pubblici
- It01a Depositi autobus, tram e metropolitana
- It01b Depositi e autorimesse (Gestione rifiuti)
- It02a Impianti e sezioni distaccate acqua potabile
- It03a Cabine e impianti gas metano
- It03b Cogeneratori gas metano
- It04a Cabine elettriche
- It04c Stazioni e sottostazioni elettriche
- It04d Unità e poli operativi distribuzione energia elettrica
- It05a Impianti di raccolta rifiuti
- It05c Smaltimento rifiuti
- It05d Impianti smaltimento e recupero rifiuti
- It06a Depuratori
- It06b Sgrigliatori
- Is01a Centro giochi
- Is01b Centro prima infanzia
- Is01e Micronido
- Is01f Nidi d'infanzia
- Is01g Nido aziendale
- Is01h Nido famiglia
- Is02a Scuole di formazione professionale
- Is03a Scuole per l'infanzia
- Is03b Scuole per l'infanzia speciali
- Is03c Scuole per l'infanzia straniere
- Is04a Scuole primarie
- Is04b Scuole primarie speciali
- Is04c Scuole primarie straniere
- Is05a Scuole secondarie inferiori
- Is05b Scuole secondarie inferiori speciali
- Is05c Scuole secondarie inferiori straniere
- Is06a Conservatorio
- Is06b Istituto d'Arte
- Is06c Istituto istruzione superiore
- Is06d Istituto magistrale
- Is06e Istituto professionale
- Is06f Istituto tecnico
- Is06g Liceo
- Is06h Perito
- Is07a Centri di Formazione
- Is07c Enti accreditati di formazione professionale
- Is07d Fondazione Scuole Civiche
- Is08a Tempo per le famiglie
- Sa01a Canile
- Sa02a Centri di psicologia del bambino
- Sa02c Centri ASL
- Sa02d Ufficio Relazione con il Pubblico e Direzioni ASL
- Sa02e Unità tutela dei minori
- Sa03a Cimiteri
- Sa04a Pronto soccorso e pronto intervento
- Sa05a Servizi di medicina di laboratorio
- Sa06a Struttura ospedaliera
- Sa07a Consultori Pediatrici
- Sa07b Strutture ambulatoriali
- Sa08a Strutture di ricovero e cura
- Sa09a Strutture psichiatriche
- Sa10a Farmacie
- Sa10b Medici di Medicina Generale
- Sa10c Pediatri libera scelta
- Sa10d Veterinari
- Se02a Centri aggregativi multifunzionali
- Se02b Centri aggregazione giovanili
- Se02c Centri socio ricreativi culturali per anziani
- Se03b Servizi Comunali di accesso per adulti
- Se03c Servizi Comunali specialistici per adulti
- Se03d Servizi di Assistenza Domiciliare per adulti
- Se03e Servizi Residenziali per adulti
- Se03f Servizi Territoriali per adulti
- Se04b Servizi Comunali di accesso per anziani
- Se04c Servizi Comunali specialistici per anziani
- Se04d Servizi di Assistenza Domiciliare per anziani
- Se04e Servizi Residenziali per anziani
- Se04f Servizi Territoriali per anziani
- Se05a Servizi Comunali di accesso per disabili
- Se05b Servizi Comunali specialistici per disabili
- Se05c Servizi di Assistenza Domiciliare per disabili
- Se05d Servizi Residenziali per disabili
- Se05e Servizi Territoriali per disabili
- Se06b Servizi Comunali di accesso per minori
- Se06c Servizi Comunali specialistici per minori
- Se06d Servizi di Assistenza Domiciliare per minori
- Se06e Servizi Residenziali per minori
- Se06f Servizi Territoriali per minori
- Si01a Carabinieri - Caserme e stazioni
- Si01b Carabinieri - Centro detentivo per la permanenza temporanea e assis
- Si01c Carabinieri - Comandi e uffici
- Si02a Forze Armate - Caserme e impianti
- Si02b Forze Armate - Comandi
- Si02c Forze Armate - Scuola militare
- Si03a Guardia di Finanza - Comandi interregionali e regionali
- Si03b Guardia di Finanza - Gruppi e Compagnie
- Si03c Guardia di Finanza - Nuclei regionali e provinciali polizia tributaria
- Si03d Guardia di Finanza - Nuclei speciali
- Si04a Polizia di Stato - Caserme e commissariati
- Si04b Polizia di Stato - Comandi e Posti di P.S.
- Si04c Polizia di Stato - Scuola P.S.
- Si04d Polizia Ferroviaria
- Si04e Polizia frontiera
- Si04f Polizia stradale
- Si04g Questura
- Si05a Polizia Locale - Autoparco e depositi giudiziari
- Si05b Polizia Locale - Comandi e presidi
- Si05c Polizia Locale - Nuclei
- Si05d Polizia Locale - Scuola polizia municipale
- Si05e Polizia Locale - Sezioni
- Si07a Protezione Civile - Aree di esercitazione
- Si07b Protezione Civile - Sedi
- Si08a Vigili del Fuoco - Caserma e uffici
- Sp01a Centri polivalenti
- Sp02b Centri balneari
- Sp02c Centri sportivi
- Sp02e Piscine
- Sp03a Grande impianto
- Sp03c Stadio pubblico o regolato da atto d'asservimento
- Sp04a Strutture sportive oratoriali
- Tu01a Campeggi
- Tu01b Ostelli
- Tu02a Fiera e spazi espositivi
- Un01a Centri ricerca/laboratori di ricerca
- Un02a Accademie e Istituti superiori di studi
- Un02b Incubatori d'impresa
- Un02c Sedi e poli universitari
- Un02d Servizi per studenti
- Ve01a Giardino di quartiere
- Ve01b Giardino pubblico
- Ve01c Parco estensivo
- Ve01d Parco storico
- Ve01e Parco urbano



*Servizi programmati dal Piano Triennale delle Opere Pubbliche (PTOOPP)



Offerta complessiva servizi

1
Gi01a

37.216 mq
Ve01e

1
Am09e

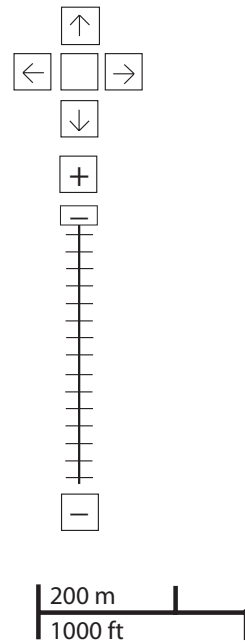
2
Im02e

1
It03a

TOT. (mq)	-	-	-	-	-	204.862	-	37.216	-	64.322	-	10.681	-	14.237	-
di cui															
SERVIZI INDISPENSABILI (mq)	-	-	-	-	-	204.862	-	37.216	-	-	-	10.681	-	14.237	-

problemi

- cultura
- università e ricerca
- istruzione
- salute
- servizi sociali
- giustizia, sicurezza e protezione civile
- sport
- verde
- edilizia residenziale sociale
- amministrativo
- attrezzature religiose
- infrastrutture per mobilità e trasporto pubblico
- commercio e attività produttive
- infrastrutture tecnologiche e per l'ambiente
- turismo



Ascolto della Città

PROBLEMI	potenzialità
----------	--------------


















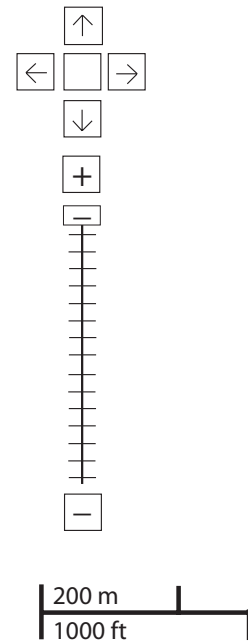
zona 8
reclami relativi alla zona

- 6
- 5
- 3

Considerazioni derivanti dall'analisi dei media (carta stampata e web) e dagli incontri pubblici nel periodo che va da giugno 2007 a giugno 2008.

potenzialità

- cultura

- università e ricerca

- istruzione

- salute

- servizi sociali

- giustizia, sicurezza e protezione civile

- sport

- verde

- edilizia residenziale sociale

- amministrativo

- attrezzature religiose

- infrastrutture per mobilità e trasporto pubblico

- commercio e attività produttive

- infrastrutture tecnologiche e per l'ambiente

- turismo




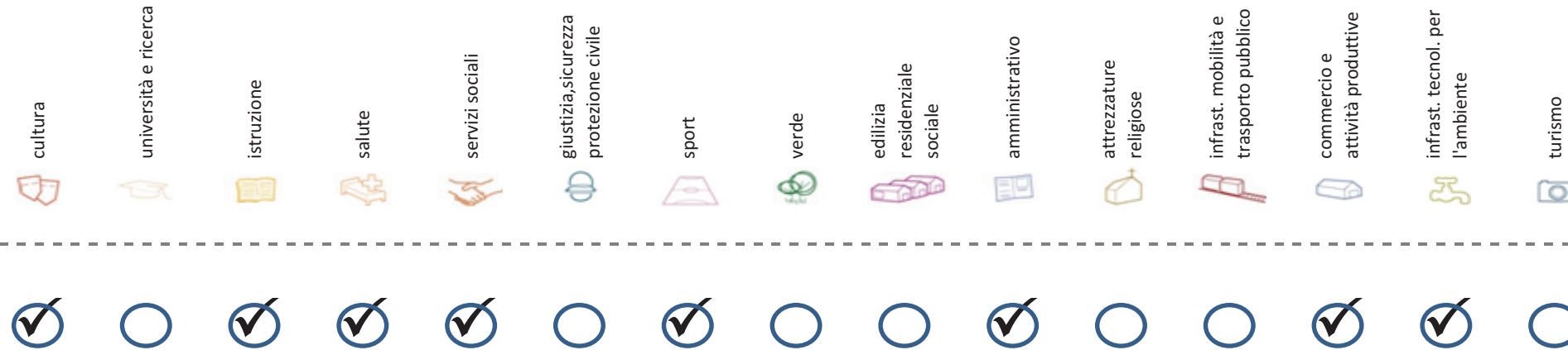
Ascolto della Città

problemi POTENZIALITA'



Considerazioni derivanti dall'analisi dei media (carta stampata e web) e dagli incontri pubblici nel periodo che va da giugno 2007 a giugno 2008.

Soddisfazione del bisogno di servizi



Servizi di natura territoriale per cui è possibile misurare il livello di soddisfazione del bisogno in rapporto ai bacini di utenza potenziale

Esprime la quota di popolazione residente nel NIL che, essendo potenzialmente target del servizio, rischia di non essere servita sulla base dell'offerta presente.

Ha la funzione di ponderare il bisogno potenzialmente insoddisfatto rilevato "entro il NIL" rispetto al complessivo bisogno del servizio espresso a livello cittadino.

Indice sintetico che quantifica il **livello di criticità potenziale del NIL** per il servizio sulla base delle due precedenti misure. La scala va da 0 (bisogno soddisfatto) a 5 (segnale d'attenzione).

Per la metodologia completa si veda il documento "Il Piano dei Servizi del Comune di Milano – Metodologia e analisi del bisogno di servizi"

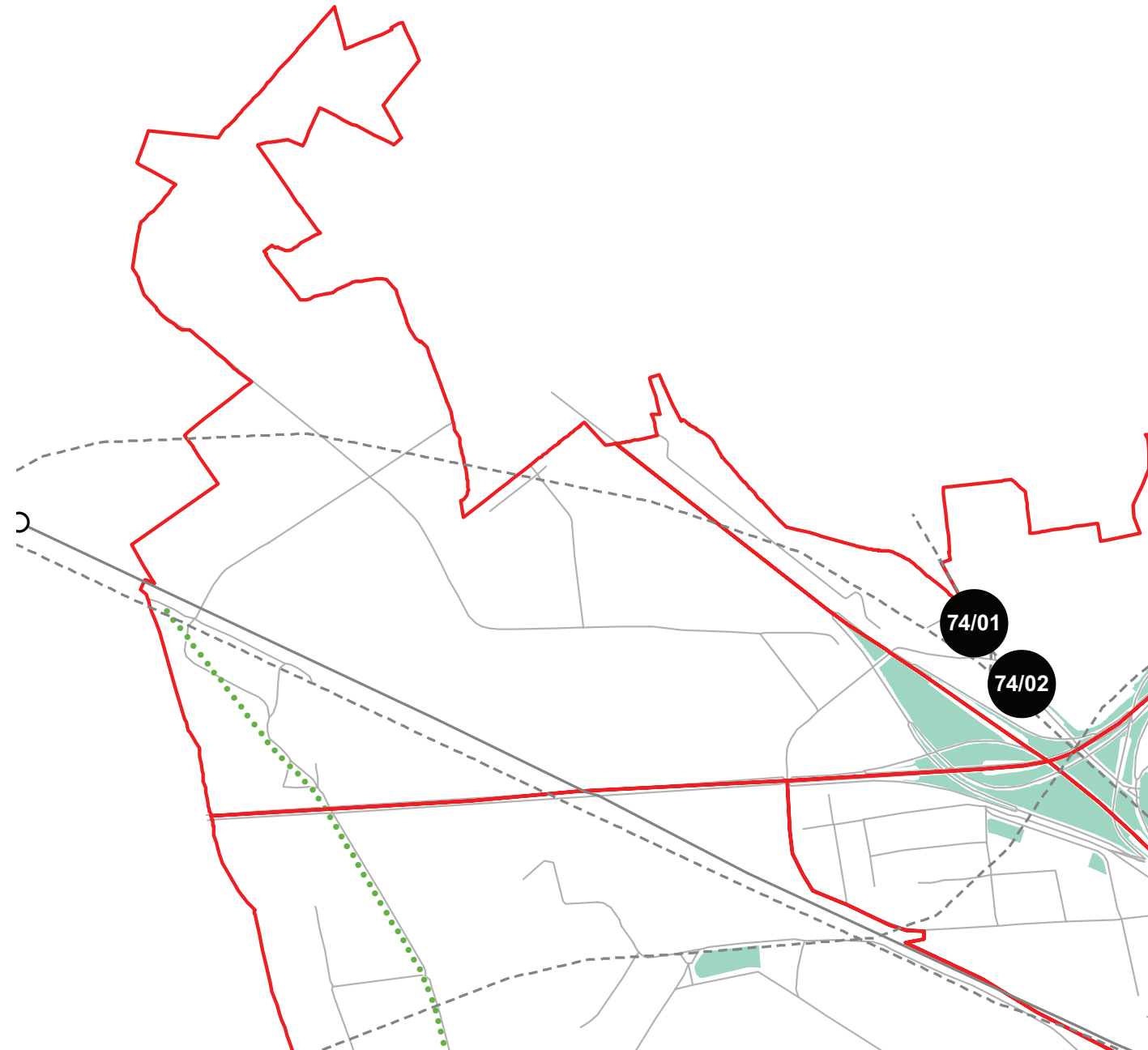
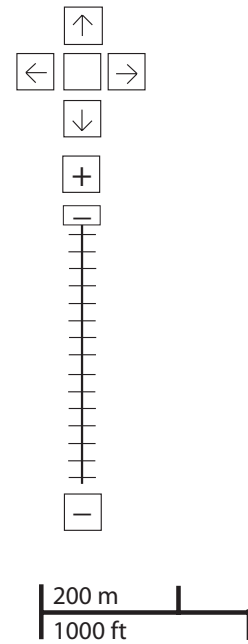
Categoria	Tipologia di servizio	% di bisogno non soddisfatto entro il NIL	% di bisogno non soddisfatto del NIL rispetto al bisogno cittadino	Livello di criticità da 0 a 5
Cultura	Biblioteche di quartiere	100,0%	0,1%	1
	Nidi d'infanzia	31,3%	0,0%	1
Istruzione	Scuole per l'infanzia	100,0%	0,0%	1
	Scuole primarie	100,0%	0,1%	1
	Scuole sec. di I grado	93,8%	0,1%	1
	Consultori pediatrici	100,0%	0,0%	1
Salute	Strutture ambulatoriali	96,7%	0,1%	1
	Farmacie	100,0%	0,6%	1
	Medici di med. generale	0,0%	0,0%	0
	Pediatrati di libera scelta	100,0%	0,0%	1
Commercio e att. produttive	Mercati rionali coperti	100,0%	0,0%	1

Categoria	Tipologia di servizio	% di bisogno non soddisfatto entro il NIL	% di bisogno non soddisfatto del NIL rispetto al bisogno cittadino	Livello di criticità da 0 a 5
	CAM	100,0%	0,1%	1
Servizi sociali	CAG	100,0%	0,1%	1
	CSRCA	100,0%	0,0%	1
Sport	Centri sportivi Calcio	100,0%	0,0%	1
	Centri sportivi	100,0%	0,1%	1
	Palestre	100,0%	0,0%	1
	Piscine coperte	96,7%	0,2%	1
	Strut. sport. oratoriali	100,0%	0,2%	1
Amministrativo	Sedi di Milano semplice	100,0%	0,0%	1
	Uffici postali	100,0%	0,1%	1
Infrast. tecnol. per l'ambiente	Riciclerie	90,2%	0,1%	1

indicatori territoriali

Analisi delle superfici	Analisi mobilità	Analisi esercizi di vicinato	Caratteristiche NIL
<p>Superficie Totale (estensione areale totale, al lordo delle strade) 172,9 ha</p> <p>Aree in trasformazione da PGT -</p> <p>Superficie coperta / ha 6,1 % / 10,5 ha</p> <p>Superficie coperta ERP/ ha -</p> <p>Aree a verde / ha -</p>	<p>Mezzi pubblici Numero fermate metro (FNM, Passante) 0 Numero fermate mezzi di superficie 1 pari a 0,01 unità/ha</p> <p>Mobilità Ambiente Piste ciclabili - Superficie sosta veicoli -</p>	<p>Numero di esercizi di vicinato 0,0 unità</p> <p>Numero di esercizi commerciali media struttura di vendita 0,0 unità</p> <p>Numero di esercizi commerciali grande struttura di vendita 0,0 unità</p> <p>Numero di pubblici esercizi 2 pari a 0,01 unità/ha</p> <p>Superficie di vendita di esercizi di vicinato per unità di superficie territoriale 0,0 mq/ha pari a 0,0 mq/ab</p> <p>Superficie di vendita per esercizi di media distribuzione per unità di superficie 0,0 mq/ha pari a 0,0 mq/ab</p> <p>Numero imprese (2007) 1 unità</p>	<p>Presenza servizi sovra NIL -</p> <p>Presenza barriere fisiche (che rendono chiuso il NIL) -</p>

progettazione locale



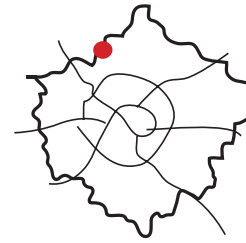
Verifica della realizzazione di spazi collettivi e luoghi di centralità locale all'interno delle aree di trasformazione.

Il NIL è parte di un Ambito di Rinnovamento Urbano. E' da prevedere una riqualificazione generale dell'assetto infrastrutturale esistente.

Interventi specifici

- Legenda**
- Rete stradale
 - Perimetri NIL
 - Raggi verdi
 - Verde esistente
 - ▨ Verde programmato
 - Parchi regionali
 - ▨ Aree pedonali
 - ▨ Piani di cintura urbana
 - Ambiti di trasformazione
 - Centralità locali
 - Rete trasporto pubblico esistente
 - - - Rete trasporto pubblico programmato
 - Fermate MM esistenti
 - Fermate MM programmate

analisi



localizzazione NIL



mappa del NIL

Residenti: 249

Variazione prevista al 2032: -

Densità abitativa (ab/km2): 351

Densità prevista al 2032: -

Struttura per età

Bambini (0-5): 11 (4,4%)

Variazione prevista al 2032: -

Minorenni (0-17): 37 (14,9%)

Variazione prevista al 2032: -

Giovani (18 - 34): 39 (15,7%)

Variazione prevista al 2032: -

Anziani (65+): 46 (18,5%)

Variazione prevista al 2032: -

"Grandi" anziani (85+): 5 (2%)

Variazione prevista al 2032: -

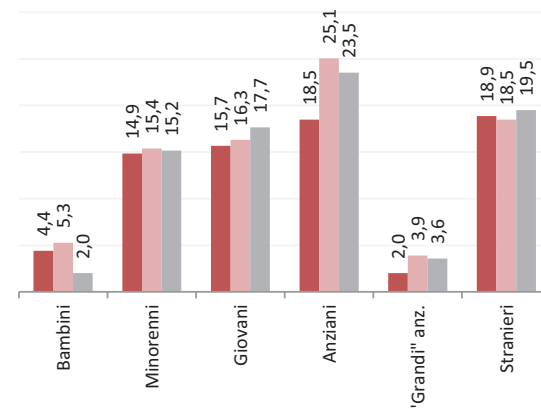
Popolazione straniera

Totale stranieri: 47 (18,9%)

Minorenni tra gli stranieri: 8 (17%)

Cittadinanze prevalenti (% su totale stranieri)

- 1° Cinese 23 (191,7%)
- 2° Filippina 4 (33,3%)
- 3° Ecuatoriana 3 (25%)



Dotazione di servizi

Dotazione servizi: mq
Per abitante: mq/ab

Dotazione minima: mq
Per abitante: mq/ab

Dotazione min. Milano: mq
Per abitante: mq/ab

Destinazione d'uso degli edifici

Residenziale: 11,1%
A Milano: 60,2%

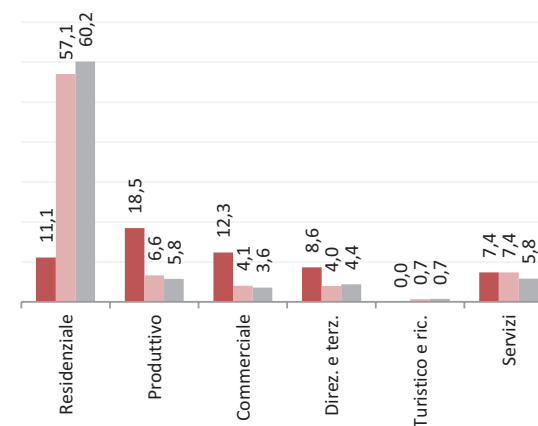
Produttivo: 18,5%
A Milano: 5,8%

Commerciale: 12,3%
A Milano: 3,6%

Direzionale e terziario: 8,6%
A Milano: 4,4%

Turistico e ricettivo: 0,0%
A Milano: 0,7%

Servizi: 7,4%
A Milano: 5,8%



Potenzialità

Progetti previsti in ambito sanitario.

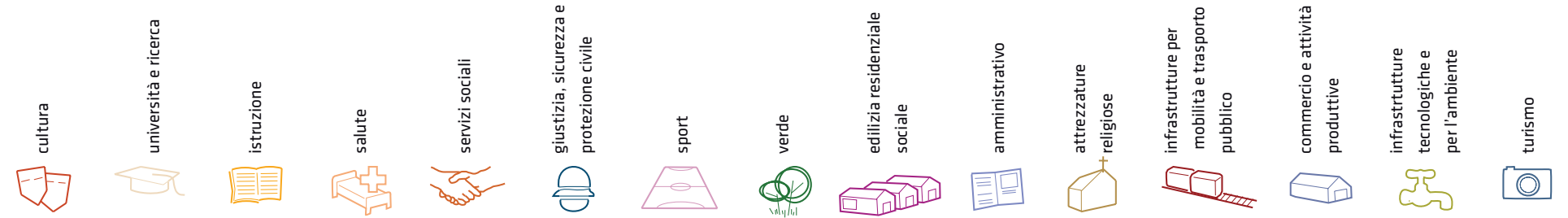
Problemi

Problematiche riguardanti il tema sanitario e quello della sicurezza.

Considerazioni derivanti dall'analisi dei media (carta stampata e web) e dagli incontri pubblici nel periodo che va da giugno 2007 a giugno 2008.

I dati sulla condizione demografica e su servizi ed edifici sono stati elaborati dal Settore Statistica e dal Settore Pianificazione Strategica. I dati sulla percezione dei cittadini derivano dall'analisi dei media (carta stampata e web) e da incontri pubblici appositamente svolti.

servizi esistenti e programmati*



Mappatura

- Am01a Borsari
- Am02a Centro cucina e mensa
- Am02b Consigli di Zona
- Am02c Magazzini e depositi
- Am02d Sedi istituzionali comunali
- Am02e Uffici comunali
- Am03a Consolato
- Am05a Poste - Agenzie di base e uffici succursali
- Am06a Sedi istituzionali provinciali
- Am06b Uffici provinciali
- Am07a Sedi istituzionali regionali
- Am07b Uffici regionali
- Am08a Prefettura
- Am08b Uffici, provveditorati e agenzie statali
- Am09a Acqua potabile uffici
- Am09b Edilizia residenziale uffici
- Am09c Energia elettrica uffici
- Am09d Gas metano uffici
- Am09e Poste e telecomunicazioni uffici
- Am09f Previdenza e assistenza uffici
- Am09g Trasporti e mobilità uffici
- At01a Istituti, opere e fondazioni religiose
- At02a Chiese e santuari cattolici
- At02b Luoghi per il culto e centri di confessioni religiose
- At02c Oratori e opere parrocchiali
- At03a Uffici ecclesiastici
- Co02a Mercati rionali
- Co03a Mercato floricolo
- Co03b Mercato ittico
- Co03c Mercato ortofrutticolo
- Cu01a Associazioni culturali
- Cu02a Centri sociali e ricreativi
- Cu02b Sedi di associazioni socio-culturali e di categoria
- Cu03a Archivi
- Cu03b Biblioteche Centrali
- Cu03c Biblioteche di quartiere
- Cu03d Specialistiche e di conservazione
- Cu03e Centri di documentazione e altre biblioteche
- Cu04a Centri congressi e sale conferenze
- Cu06b Istituti Culturali e monumenti
- Cu06d Musei
- Cu06e Sedi espositive
- Cu07a Scuola di cinema
- Cu07c Scuola di danza
- Cu07d Scuola di musica
- Cu07e Scuola di teatro
- Cu08a Auditorium
- Cu08b Polifunzionale
- Cu08c Teatro
- Ed02b Residenza in locazione a canone convenzionato
- Ed02d Residenza pubblica
- Ed02e Residenza per studenti
- Gi01a Istituti penali
- Gi01b Istituti penali minorili
- Gi02a Tribunali
- Gi02c Uffici giudiziari
- Im01a Aeroporti
- Im01b Scali e depositi ferroviari
- Im01c Stazioni ferroviarie
- Im01d Stazioni MM
- Im02a Parcheggi pertinenziali
- Im02c Parcheggi pubblici esterni alla carreggiata
- Im02d Parcheggi pubblici d'interscambio
- Im02e Parcheggi pubblici per i grandi servizi pubblici
- It01a Depositi autobus, tram e metropolitana
- It01b Depositi e autorimesse (Gestione rifiuti)
- It02a Impianti e sezioni distaccate acqua potabile
- It03a Cabine e impianti gas metano
- It03b Cogeneratori gas metano
- It04a Cabine elettriche
- It04c Stazioni e sottostazioni elettriche
- It04d Unità e poli operativi distribuzione energia elettrica
- It05a Impianti di raccolta rifiuti
- It05c Smaltimento rifiuti
- It05d Impianti smaltimento e recupero rifiuti
- It06a Depuratori
- It06b Sgrigliatori
- Is01a Centro giochi
- Is01b Centro prima infanzia
- Is01e Micronido
- Is01f Nidi d'infanzia
- Is01g Nido aziendale
- Is01h Nido famiglia
- Is02a Scuole di formazione professionale
- Is03a Scuole per l'infanzia
- Is03b Scuole per l'infanzia speciali
- Is03c Scuole per l'infanzia straniere
- Is04a Scuole primarie
- Is04b Scuole primarie speciali
- Is04c Scuole primarie straniere
- Is05a Scuole secondarie inferiori
- Is05b Scuole secondarie inferiori speciali
- Is05c Scuole secondarie inferiori straniere
- Is06a Conservatorio
- Is06b Istituto d'Arte
- Is06c Istituto istruzione superiore
- Is06d Istituto magistrale
- Is06e Istituto professionale
- Is06f Istituto tecnico
- Is06g Liceo
- Is06h Perito
- Is07a Centri di Formazione
- Is07c Enti accreditati di formazione professionale
- Is07d Fondazione Scuole Civiche
- Is08a Tempo per le famiglie
- Sa01a Canile
- Sa02a Centri di psicologia del bambino
- Sa02c Centri ASL
- Sa02d Ufficio Relazione con il Pubblico e Direzioni ASL
- Sa02e Unità tutela dei minori
- Sa03a Cimiteri
- Sa04a Pronto soccorso e pronto intervento
- Sa05a Servizi di medicina di laboratorio
- Sa06a Struttura ospedaliera
- Sa07a Consultori Pediatrici
- Sa07b Strutture ambulatoriali
- Sa08a Strutture di ricovero e cura
- Sa09a Strutture psichiatriche
- Sa10a Farmacie
- Sa10b Medici di Medicina Generale
- Sa10c Pediatri libera scelta
- Sa10d Veterinari
- Se02a Centri aggregativi multifunzionali
- Se02b Centri aggregazione giovanili
- Se02c Centri socio ricreativi culturali per anziani
- Se03b Servizi Comunali di accesso per adulti
- Se03c Servizi Comunali specialistici per adulti
- Se03d Servizi di Assistenza Domiciliare per adulti
- Se03e Servizi Residenziali per adulti
- Se03f Servizi Territoriali per adulti
- Se04b Servizi Comunali di accesso per anziani
- Se04c Servizi Comunali specialistici per anziani
- Se04d Servizi di Assistenza Domiciliare per anziani
- Se04e Servizi Residenziali per anziani
- Se04f Servizi Territoriali per anziani
- Se05a Servizi Comunali di accesso per disabili
- Se05b Servizi Comunali specialistici per disabili
- Se05c Servizi di Assistenza Domiciliare per disabili
- Se05d Servizi Residenziali per disabili
- Se05e Servizi Territoriali per disabili
- Se06b Servizi Comunali di accesso per minori
- Se06c Servizi Comunali specialistici per minori
- Se06d Servizi di Assistenza Domiciliare per minori
- Se06e Servizi Residenziali per minori
- Se06f Servizi Territoriali per minori
- Si01a Carabinieri - Caserme e stazioni
- Si01b Carabinieri - Centro detentivo per la permanenza temporanea e assis
- Si01c Carabinieri - Comandi e uffici
- Si02a Forze Armate - Caserme e impianti
- Si02b Forze Armate - Comandi
- Si02c Forze Armate - Scuola militare
- Si03a Guardia di Finanza - Comandi interregionali e regionali
- Si03b Guardia di Finanza - Gruppi e Compagnie
- Si03c Guardia di Finanza - Nuclei regionali e provinciali polizia tributaria
- Si03d Guardia di Finanza - Nuclei speciali
- Si04a Polizia di Stato - Caserme e commissariati
- Si04b Polizia di Stato - Comandi e Posti di P.S.
- Si04c Polizia di Stato - Scuola P.S.
- Si04d Polizia Ferroviaria
- Si04e Polizia frontiera
- Si04f Polizia stradale
- Si04g Questura
- Si05a Polizia Locale - Autoparco e depositi giudiziari
- Si05b Polizia Locale - Comandi e presidi
- Si05c Polizia Locale - Nuclei
- Si05d Polizia Locale - Scuola polizia municipale
- Si05e Polizia Locale - Sezioni
- Si07a Protezione Civile - Aree di esercitazione
- Si07b Protezione Civile - Sedi
- Si08a Vigili del Fuoco - Caserme e uffici
- Sp01a Centri polivalenti
- Sp02b Centri balneari
- Sp02c Centri sportivi
- Sp02e Piscine
- Sp03a Grande impianto
- Sp03c Stadio pubblico o regolato da atto d'asservimento
- Sp04a Strutture sportive oratoriali
- Tu01a Campeggi
- Tu01b Ostelli
- Tu02a Fiera e spazi espositivi
- Un01a Centri ricerca/laboratori di ricerca
- Un02a Accademie e Istituti superiori di studi
- Un02b Incubatori d'impresa
- Un02c Sedi e poli universitari
- Un02d Servizi per studenti
- Ve01a Giardino di quartiere
- Ve01b Giardino pubblico
- Ve01c Parco estensivo
- Ve01d Parco storico
- Ve01e Parco urbano



*Servizi programmati dal Piano Triennale delle Opere Pubbliche (PTOOPP)



Offerta complessiva servizi

1
Un02c

1
Is01g
















1
Sa04a
1
Sa06a
1
Sa09a

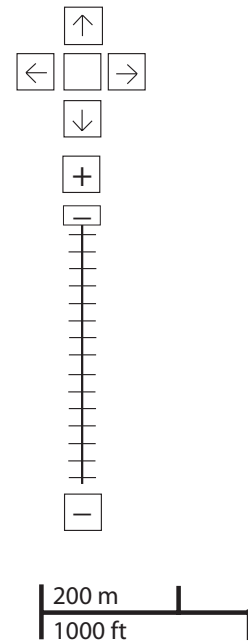
10.698 mq
Ve01a
4.758 mq
Ve01e

2
At02a

TOT. (mq)	-	-	-	251.681	-	-	-	15.456	-	-	2.441	-	-	-	-
di cui															
SERVIZI INDISPENSABILI (mq)	-	-	-	251.681	-	-	-	15.456	-	-	-	-	-	-	-

problemi

- cultura

- università e ricerca

- istruzione

- salute

- servizi sociali

- giustizia, sicurezza e protezione civile

- sport

- verde

- edilizia residenziale sociale

- amministrativo

- attrezzature religiose

- infrastrutture per mobilità e trasporto pubblico

- commercio e attività produttive

- infrastrutture tecnologiche e per l'ambiente

- turismo




Ascolto della Città

PROBLEMI	potenzialità
-----------------	--------------




















zona 8
reclami relativi alla zona

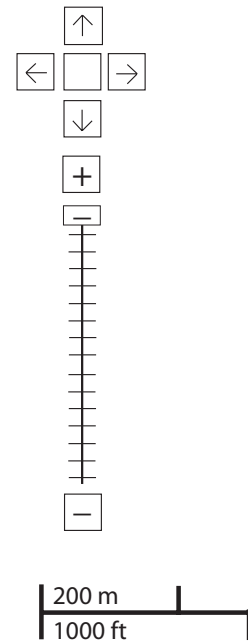


-  6
-  5
-  3

Considerazioni derivanti dall'analisi dei media (carta stampata e web) e dagli incontri pubblici nel periodo che va da giugno 2007 a giugno 2008.

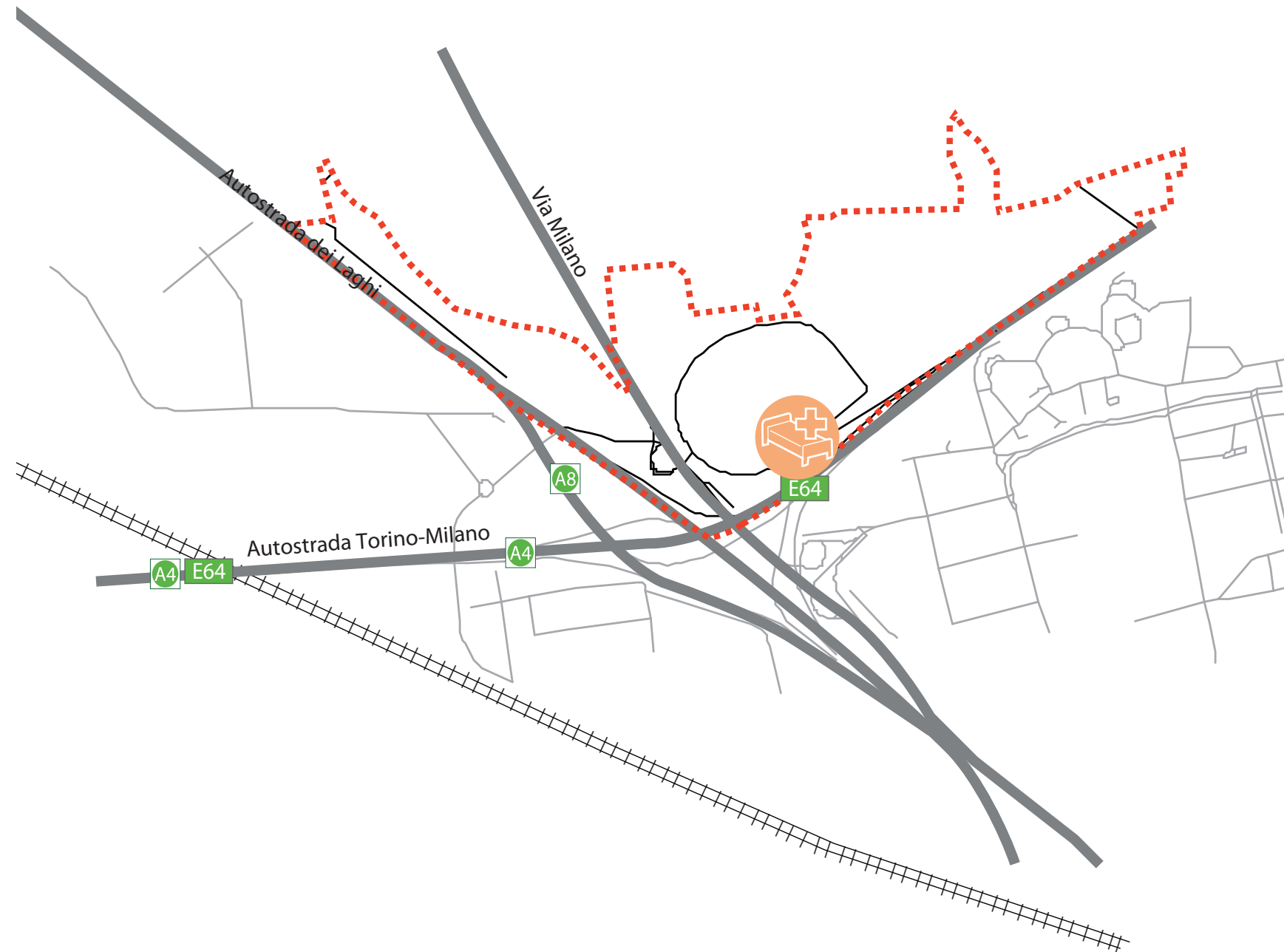
potenzialità

- cultura

- università e ricerca

- istruzione

- salute

- servizi sociali

- giustizia, sicurezza e protezione civile

- sport

- verde

- edilizia residenziale sociale

- amministrativo

- attrezzature religiose

- infrastrutture per mobilità e trasporto pubblico

- commercio e attività produttive

- infrastrutture tecnologiche e per l'ambiente

- turismo




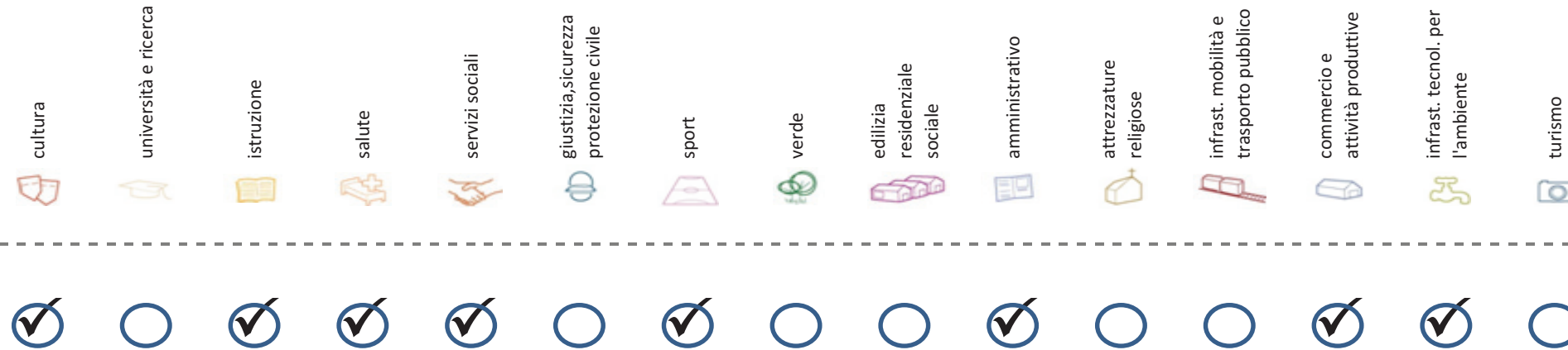
Ascolto della Città

- problemi
- POTENZIALITA'**



Considerazioni derivanti dall'analisi dei media (carta stampata e web) e dagli incontri pubblici nel periodo che va da giugno 2007 a giugno 2008.

Soddisfazione del bisogno di servizi



Servizi di natura territoriale per cui è possibile misurare il livello di soddisfazione del bisogno in rapporto ai bacini di utenza potenziale

Esprime la quota di popolazione residente nel NIL che, essendo potenzialmente target del servizio, **rischia di non essere servita sulla base dell'offerta presente.**

Ha la funzione di ponderare il bisogno potenzialmente insoddisfatto rilevato "entro il NIL" **rispetto al complessivo bisogno del servizio espresso a livello cittadino.**

Indice sintetico che quantifica il **livello di criticità potenziale del NIL** per il servizio sulla base delle due precedenti misure. La scala va da **0 (bisogno soddisfatto)** a **5 (segnale d'attenzione)**.

Per la metodologia completa si veda il documento **"Il Piano dei Servizi del Comune di Milano – Metodologia e analisi del bisogno di servizi"**

Categoria	Tipologia di servizio	% di bisogno non soddisfatto entro il NIL	% di bisogno non soddisfatto del NIL rispetto al bisogno cittadino	Livello di criticità da 0 a 5
Cultura	Biblioteche di quartiere	0,0%	0,0%	0
	Nidi d'infanzia	28,8%	0,0%	1
Istruzione	Scuole per l'infanzia	100,0%	0,0%	1
	Scuole primarie	88,9%	0,1%	1
	Scuole sec. di I grado	83,3%	0,1%	1
	Consultori pediatrici	100,0%	0,0%	1
Salute	Strutture ambulatoriali	0,0%	0,0%	0
	Farmacie	100,0%	0,6%	1
	Medici di med. generale	0,0%	0,0%	0
	Pediatrati di libera scelta	100,0%	0,1%	1
Commercio e att. produttive	Mercati rionali coperti	100,0%	0,0%	1

Categoria	Tipologia di servizio	% di bisogno non soddisfatto entro il NIL	% di bisogno non soddisfatto del NIL rispetto al bisogno cittadino	Livello di criticità da 0 a 5
Servizi sociali	CAM	100,0%	0,1%	1
	CAG	100,0%	0,1%	1
	CSRCA	0,0%	0,0%	0
Sport	Centri sportivi Calcio	94,5%	0,0%	1
	Centri sportivi	94,5%	0,1%	1
	Palestre	100,0%	0,0%	1
	Piscine coperte	0,0%	0,0%	0
Amministrativo	Strut. sport. oratoriali	94,5%	0,2%	1
	Sedi di Milano semplice	100,0%	0,0%	1
	Uffici postali	97,4%	0,1%	1
Infrast. tecnol. per l'ambiente	Riciclerie	0,0%	0,0%	0

indicatori territoriali

Analisi delle superfici

Superficie Totale
(estensione areale totale, al lordo delle strade)
70,85 ha

Aree in trasformazione da PGT
% / ha

Superficie coperta / ha
13,93% / 9,9 ha

Superficie coperta ERP/ ha
% / ha

Aree a verde / ha
% / ha

Analisi mobilità

Mezzi pubblici
Numero fermate metro (FNM,
Passante)
0
Numero fermate mezzi di superficie
4 pari a 0,06 unità/ha

Mobilità Ambiente
Piste ciclabili
m/ab
Superficie sosta veicoli

Analisi esercizi di vicinato

Numero di esercizi di vicinato
7 pari a 0,10 unità/ha

**Numero di esercizi commerciali media
struttura di vendita**
1 pari a 0,01 unità/ha

**Numero di esercizi commerciali grande
struttura di vendita**
0 unità

Numero di pubblici esercizi
5 pari a 0,07 unità/ha

**Superficie di vendita di esercizi
di vicinato per unità di superficie
territoriale**
8 mq/ha pari a 2,26 mq/ab

**Superficie di vendita per esercizi
di media distribuzione per unità di
superficie**
27 mq/ha pari a 7,14 mq/ab

Numero imprese (2007)
0 unità

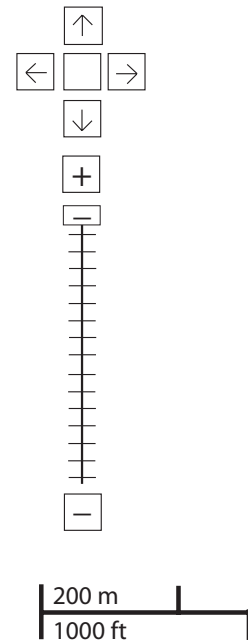
Caratteristiche NIL

**Presenza servizi sovra
NIL**
Università, Ospedali,
Centri di ricerca.

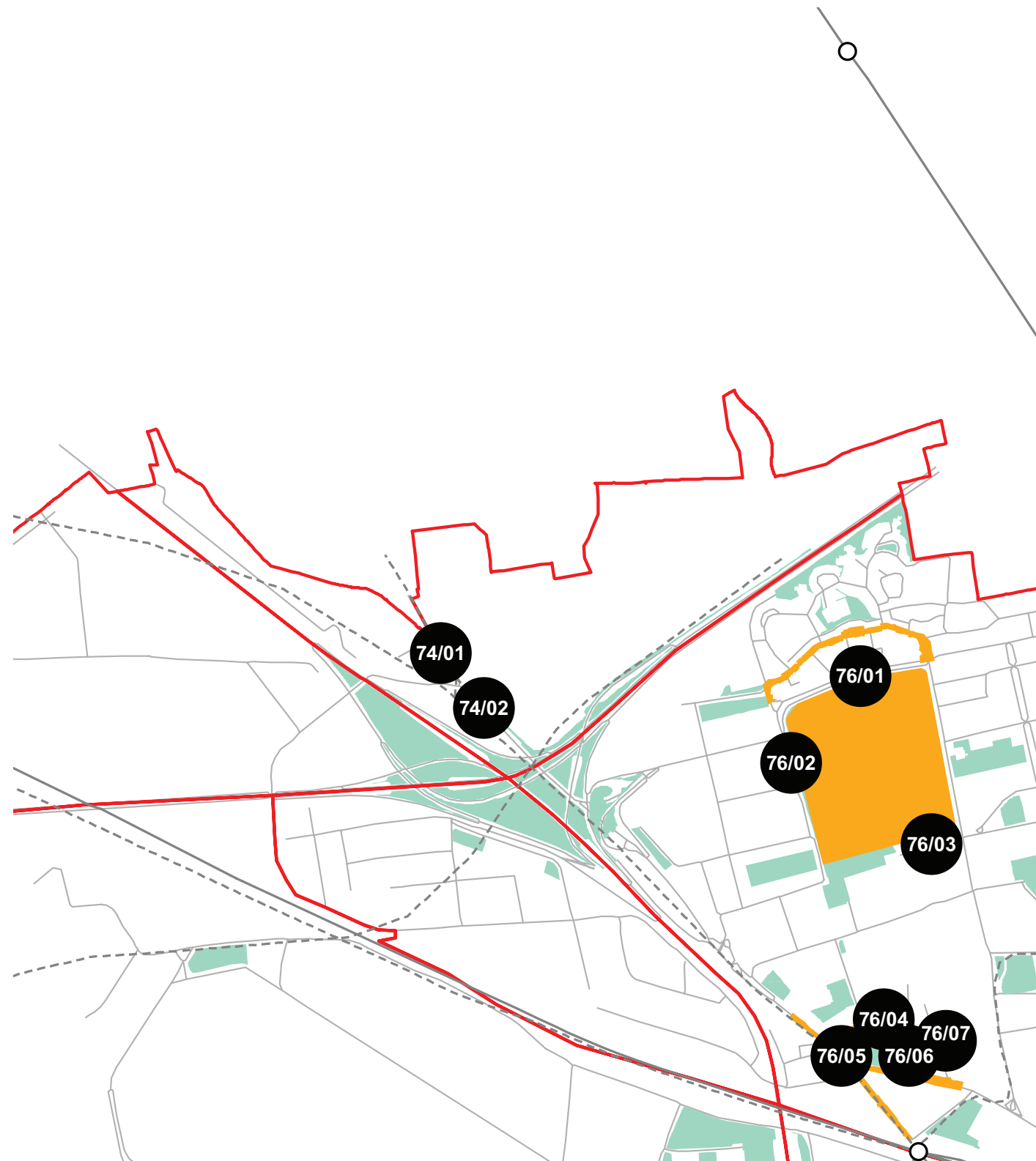
Presenza barriere fisiche
(che rendono chiuso il NIL)

-

progettazione locale



- Legenda**
- Rete stradale
 - Perimetri NIL
 - Raggi verdi
 - Verde esistente
 - ▨ Verde programmato
 - Parchi regionali
 - ▨ Aree pedonali
 - ▨ Piani di cintura urbana
 - Ambiti di trasformazione
 - Centralità locali
 - Rete trasporto pubblico esistente
 - - - Rete trasporto pubblico programmato
 - Fermate MM esistenti
 - Fermate MM programmate



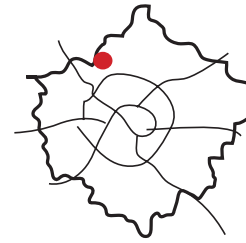
Riqualificazione della piazza di fronte all'ospedale.

Il NIL è parte di un Ambito di Rinnovamento Urbano. E' da prevedere una riqualificazione generale dell'assetto infrastrutturale esistente.

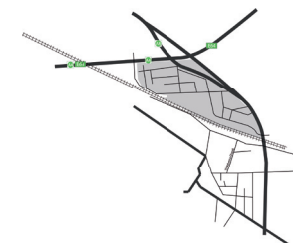
Interventi specifici

- 74/01 Via Giovanni Battista Grassi
Riqualificare e ampliare le superfici pedonali con aree di sosta e superfici verdi
- 74/02 Piazza Roserio
Riqualificare e ampliare le superfici pedonali con aree di sosta e superfici verdi

analisi



localizzazione NIL



mappa del NIL

Residenti: 59

Variazione prevista al 2032: -

Densità abitativa (ab/km2): 105

Densità prevista al 2032: -

Struttura per età

Bambini (0-5): 3 (5,1%)

Variazione prevista al 2032: -

Minorenni (0-17): 6 (10,2%)

Variazione prevista al 2032: -

Giovani (18 - 34): 11 (18,6%)

Variazione prevista al 2032: -

Anziani (65+): 13 (22%)

Variazione prevista al 2032: -

"Grandi" anziani (85+): 2 (3,4%)

Variazione prevista al 2032: -

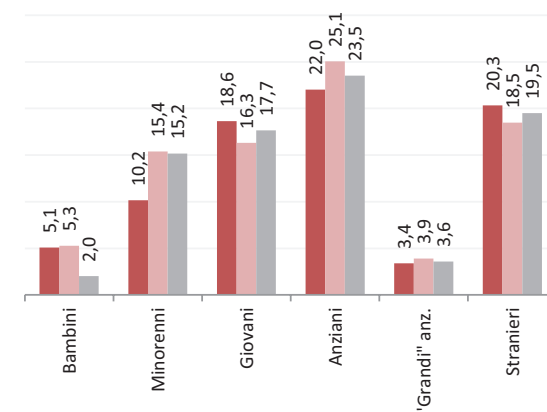
Popolazione straniera

Totale stranieri: 12 (20,3%)

Minorenni tra gli stranieri: 4 (33,3%)

Cittadinanze prevalenti (% su totale stranieri)

1° Cinese	8	(0,1%)
2° Brasiliana	3	(0%)
3° Peruviana	1	(0%)



Dotazione di servizi

Dotazione servizi: mq
Per abitante: mq/ab

Dotazione minima: mq
Per abitante: mq/ab

Dotazione min. Milano: mq
Per abitante: mq/ab

Destinazione d'uso degli edifici

Residenziale: 1,0%
A Milano: 60,2%

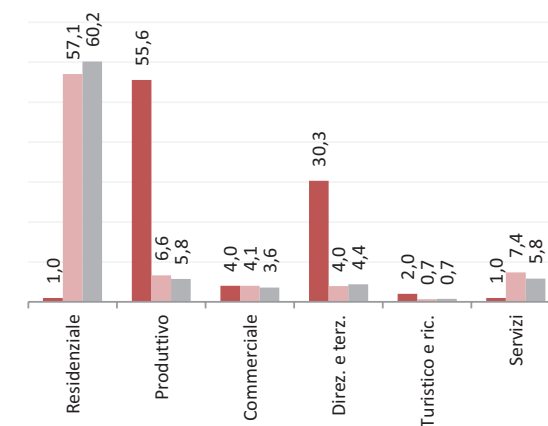
Produttivo: 55,6%
A Milano: 5,8%

Commerciale: 4,0%
A Milano: 3,6%

Direzionale e terziario: 30,3%
A Milano: 4,4%

Turistico e ricettivo: 2,0%
A Milano: 0,7%

Servizi: 1,0%
A Milano: 5,8%



Potenzialità

Miglioramento della qualità degli spazi pubblici esistenti e della viabilità urbana.

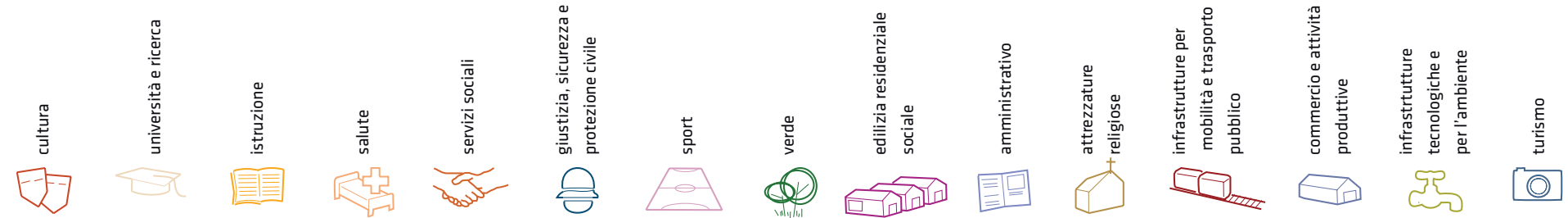
Problemi

Atti di vandalismo e abusivismo edilizio.

Considerazioni derivanti dall'analisi dei media (carta stampata e web) e dagli incontri pubblici nel periodo che va da giugno 2007 a giugno 2008.

I dati sulla condizione demografica e su servizi ed edifici sono stati elaborati dal Settore Statistica e dal Settore Pianificazione Strategica. I dati sulla percezione dei cittadini derivano dall'analisi dei media (carta stampata e web) e da incontri pubblici appositamente svolti.

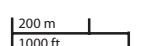
servizi esistenti e programmati*



Mappatura

- Am01a Borsas
- Am02a Centro cucina e mensa
- Am02b Consigli di Zona
- Am02c Magazzini e depositi
- Am02d Sedi istituzionali comunali
- Am02e Uffici comunali
- Am03a Consolato
- Am05a Poste - Agenzie di base e uffici succursali
- Am06a Sedi istituzionali provinciali
- Am06b Uffici provinciali
- Am07a Sedi istituzionali regionali
- Am07b Uffici regionali
- Am08a Prefettura
- Am08b Uffici, provveditorati e agenzie statali
- Am09a Acqua potabile uffici
- Am09b Edilizia residenziale uffici
- Am09c Energia elettrica uffici
- Am09d Gas metano uffici
- Am09e Poste e telecomunicazioni uffici
- Am09f Previdenza e assistenza uffici
- Am09g Trasporti e mobilità uffici
- At01a Istituti, opere e fondazioni religiose
- At02a Chiese e santuari cattolici
- At02b Luoghi per il culto e centri di confessioni religiose
- At02c Oratori e opere parrocchiali
- At03a Uffici ecclesiastici
- Co02a Mercati rionali
- Co03b Mercato floricolo
- Co03c Mercato ittico
- Co03d Mercato ortofrutticolo
- Cu01a Associazioni culturali
- Cu02a Centri sociali e ricreativi
- Cu02b Sedi di associazioni socio-culturali e di categoria
- Cu03a Archivi
- Cu03b Biblioteche Centrali
- Cu03c Biblioteche di quartiere
- Cu03d Specialistiche e di conservazione
- Cu03e Centri di documentazione e altre biblioteche
- Cu04a Centri congressi e sale conferenze
- Cu06b Istituti Culturali e monumenti
- Cu06d Musei
- Cu06e Sedi espositive
- Cu07b Scuola di cinema
- Cu07c Scuola di danza
- Cu07d Scuola di musica
- Cu07e Scuola di teatro
- Cu08a Auditorium
- Cu08b Polifunzionale
- Cu08c Teatro
- Ed02b Residenza in locazione a canone convenzionato
- Ed02d Residenza pubblica
- Ed02e Residenza per studenti
- Gi01a Istituti penali
- Gi01b Istituti penali minorili
- Gi02a Tribunali
- Gi02c Uffici giudiziari
- Im01a Aeroporti
- Im01b Scali e depositi ferroviari
- Im01c Stazioni ferroviarie
- Im01d Stazioni MM
- Im02a Parcheggi pertinenziali
- Im02c Parcheggi pubblici esterni alla carreggiata
- Im02d Parcheggi pubblici d'interscambio
- Im02e Parcheggi pubblici per i grandi servizi pubblici
- It01a Depositi autobus, tram e metropolitana
- It01b Depositi e autorimesse (Gestione rifiuti)
- It02a Impianti e sezioni distaccate acqua potabile
- It03a Cabine e impianti gas metano
- It03b Cogeneratori gas metano
- It04a Cabine elettriche
- It04c Stazioni e sottostazioni elettriche
- It04d Unità e poli operativi distribuzione energia elettrica
- It05a Impianti di raccolta rifiuti
- It05c Smaltimento rifiuti
- It05d Impianti smaltimento e recupero rifiuti
- It05e Depuratori
- It05f Sgrigliatori
- Is01a Centro giochi
- Is01b Centro prima infanzia
- Is01c Micronido
- Is01d Nidi d'infanzia
- Is01g Nido aziendale
- Is01h Nido famiglia
- Is02a Scuole di formazione professionale
- Is03a Scuole per l'infanzia
- Is03b Scuole per l'infanzia speciali
- Is03c Scuole per l'infanzia straniere
- Is04a Scuole primarie
- Is04b Scuole primarie speciali
- Is04c Scuole primarie straniere
- Is05a Scuole secondarie inferiori
- Is05b Scuole secondarie inferiori speciali
- Is05c Scuole secondarie inferiori straniere
- Is06a Conservatorio
- Is06b Istituto d'Arte
- Is06c Istituto Istruzione superiore
- Is06d Istituto magistrale
- Is06e Istituto professionale
- Is06f Istituto tecnico

- Is06g Liceo
- Is06h Perito
- Is07a Centri di Formazione
- Is07c Enti accreditati di formazione professionale
- Is07d Fondazione Scuole Civiche
- Is08a Tempo per le famiglie
- Sa01a Canile
- Sa02a Centri di psicologia del bambino
- Sa02c Centri ASL
- Sa02d Ufficio Relazione con il Pubblico e Direzioni ASL
- Sa02e Unità tutela dei minori
- Sa03a Cimiteri
- Sa04a Pronto soccorso e pronto intervento
- Sa05a Servizi di medicina di laboratorio
- Sa06a Struttura ospedaliera
- Sa07a Consultori Pediatrici
- Sa07b Strutture ambulatoriali
- Sa08a Strutture di ricovero e cura
- Sa09a Strutture psichiatriche
- Sa10a Farmacie
- Sa10b Medici di Medicina Generale
- Sa10c Pediatri libera scelta
- Sa10d Veterinari
- Se02a Centri aggregativi multifunzionali
- Se02b Centri aggregazione giovanili
- Se02c Centri socio ricreativi culturali per anziani
- Se03b Servizi Comunali di accesso per adulti
- Se03c Servizi Comunali specialistici per adulti
- Se03d Servizi di Assistenza Domiciliare per adulti
- Se03e Servizi Residenziali per adulti
- Se03f Servizi Territoriali per adulti
- Se04b Servizi Comunali di accesso per anziani
- Se04c Servizi Comunali specialistici per anziani
- Se04d Servizi di Assistenza Domiciliare per anziani
- Se04e Servizi Residenziali per anziani
- Se04f Servizi Territoriali per anziani
- Se05a Servizi Comunali di accesso per disabili
- Se05b Servizi Comunali specialistici per disabili
- Se05c Servizi di Assistenza Domiciliare per disabili
- Se05d Servizi Residenziali per disabili
- Se05e Servizi Territoriali per disabili
- Se06b Servizi Comunali di accesso per minori
- Se06c Servizi Comunali specialistici per minori
- Se06d Servizi di Assistenza Domiciliare per minori
- Se06e Servizi Residenziali per minori
- Se06f Servizi Territoriali per minori
- Si01a Carabinieri - Caserme e stazioni
- Si01b Carabinieri - Centro detentivo per la permanenza temporanea e assis
- Si01c Carabinieri - Comandi e uffici
- Si02a Forze Armate - Caserme e impianti
- Si02b Forze Armate - Comandi
- Si02c Forze Armate - Scuola militare
- Si03a Guardia di Finanza - Comandi interregionali e regionali
- Si03b Guardia di Finanza - Gruppi e Compagnie
- Si03c Guardia di Finanza - Nuclei regionali e provinciali polizia tributaria
- Si03d Guardia di Finanza - Nuclei speciali
- Si04a Polizia di Stato - Caserme e commissariati
- Si04b Polizia di Stato - Comandi e Posti di P.S.
- Si04c Polizia di Stato - Scuola P.S.
- Si04d Polizia Ferroviaria
- Si04e Polizia frontiera
- Si04f Polizia stradale
- Si04g Questura
- Si05a Polizia Locale - Autoparco e depositi giudiziari
- Si05b Polizia Locale - Comandi e presidi
- Si05c Polizia Locale - Nuclei
- Si05d Polizia Locale - Scuola polizia municipale
- Si05e Polizia Locale - Sezioni
- Si07a Protezione Civile - Aree di esercitazione
- Si07b Protezione Civile - Sedi
- Si08a Vigili del Fuoco - Caserma e uffici
- Sp01a Centri polivalenti
- Sp02b Centri balneari
- Sp02c Centri sportivi
- Sp02e Piscine
- Sp03a Grande impianto
- Sp03c Stadio pubblico o regolato da atto d'asservimento
- Sp04a Strutture sportive oratoriali
- Tu01a Campaggi
- Tu01b Ostelli
- Tu02a Fiera e spazi espositivi
- Un01a Centri ricerca/laboratori di ricerca
- Un02a Accademie e Istituti superiori di studi
- Un02b Incubatori d'impresa
- Un02c Sedi e poli universitari
- Un02d Servizi per studenti
- Ve01a Giardino di quartiere
- Ve01b Giardino pubblico
- Ve01c Parco estensivo
- Ve01d Parco storico
- Ve01e Parco urbano



*Servizi programmati dal Piano Triennale delle Opere Pubbliche (PTOOPP)



Offerta complessiva servizi

4.288 mq
Ve01a
31.006mq
Ve01e

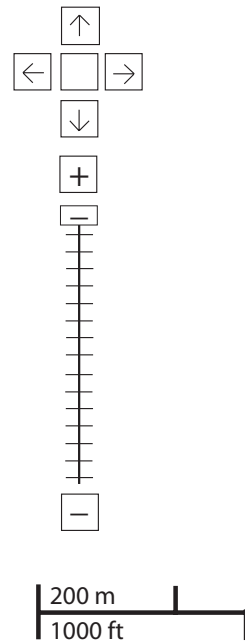
2
Im02c

2
It05d

TOT. (mq)	-	-	-	-	-	-	-	35.294	-	-	-	7.251	-	-	-
di cui															
SERVIZI INDISPENSABILI (mq)	-	-	-	-	-	-	-	35.294	-	-	-	7.251	-	-	-

problemi

- cultura
- università e ricerca
- istruzione
- salute
- servizi sociali
- giustizia, sicurezza e protezione civile
- sport
- verde
- edilizia residenziale sociale
- amministrativo
- attrezzature religiose
- infrastrutture per mobilità e trasporto pubblico
- commercio e attività produttive
- infrastrutture tecnologiche e per l'ambiente
- turismo



Ascolto della Città

PROBLEMI	potenzialità
----------	--------------


















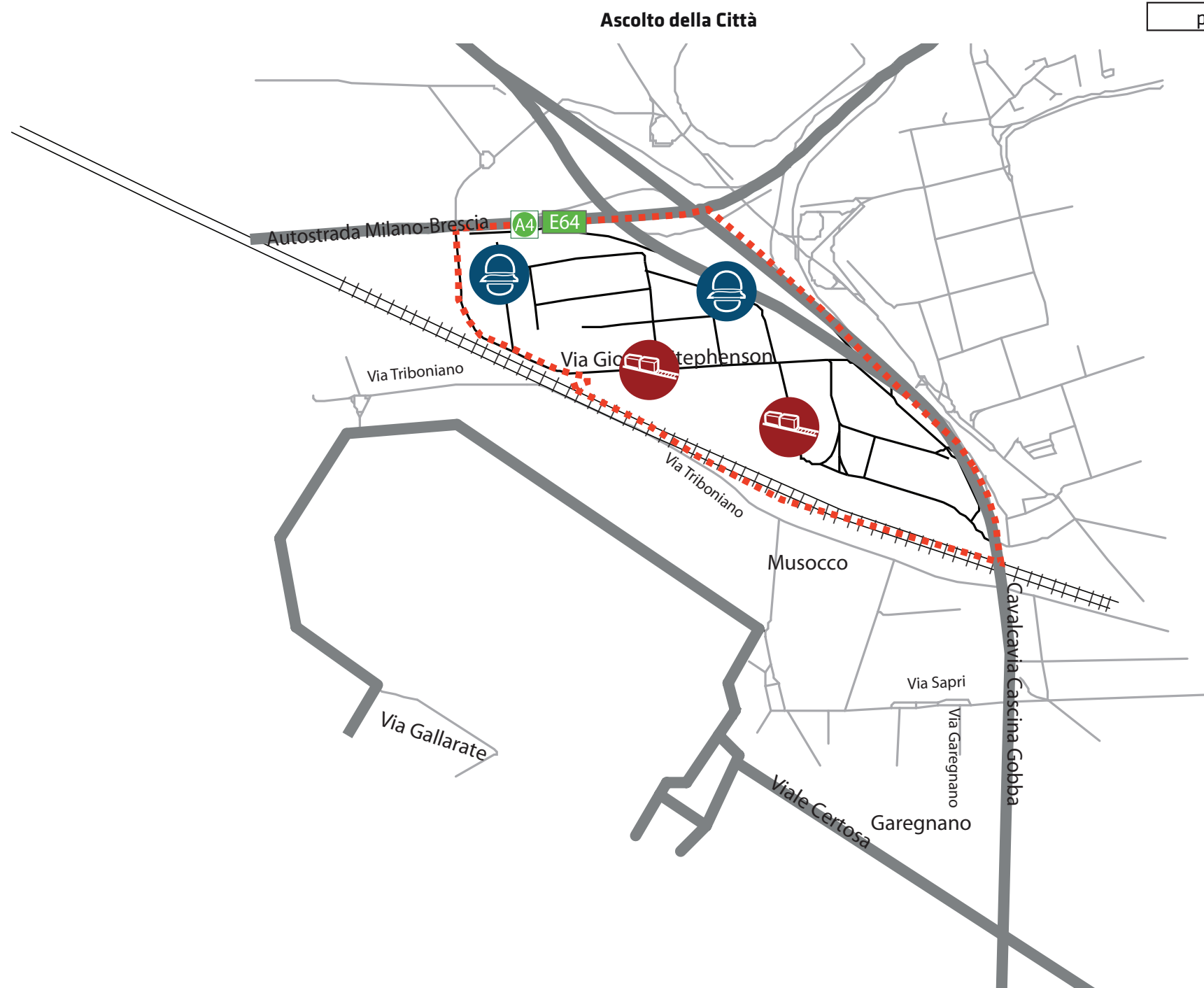
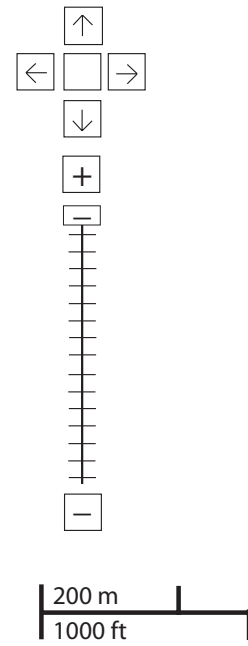
zona 8
reclami relativi alla zona

	6
	5
	3

Considerazioni derivanti dall'analisi dei media (carta stampata e web) e dagli incontri pubblici nel periodo che va da giugno 2007 a giugno 2008.

potenzialità

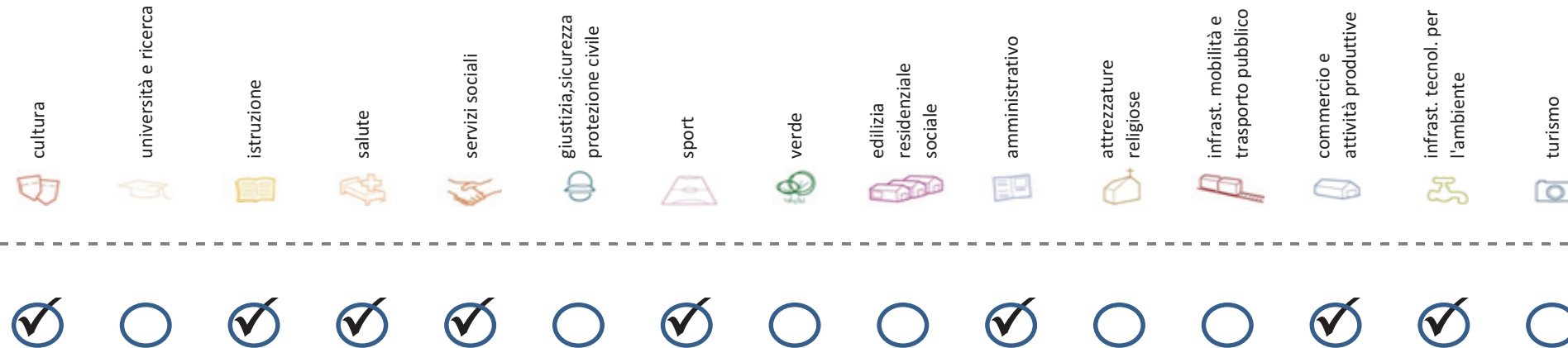
- cultura

- università e ricerca

- istruzione

- salute

- servizi sociali

- giustizia, sicurezza e protezione civile

- sport

- verde

- edilizia residenziale sociale

- amministrativo

- attrezzature religiose

- infrastrutture per mobilità e trasporto pubblico

- commercio e attività produttive

- infrastrutture tecnologiche e per l'ambiente

- turismo




problemi **POTENZIALITA'**

Considerazioni derivanti dall'analisi dei media (carta stampata e web) e dagli incontri pubblici nel periodo che va da giugno 2007 a giugno 2008.

Soddisfazione del bisogno di servizi



Servizi di natura territoriale per cui è possibile misurare il livello di soddisfazione del bisogno in rapporto ai bacini di utenza potenziale

Esprime la quota di popolazione residente nel NIL che, essendo potenzialmente target del servizio, **rischia di non essere servita sulla base dell'offerta presente.**

Ha la funzione di ponderare il bisogno potenzialmente insoddisfatto rilevato "entro il NIL" **rispetto al complessivo bisogno del servizio espresso a livello cittadino.**

Indice sintetico che quantifica il **livello di criticità potenziale del NIL** per il servizio sulla base delle due precedenti misure. La scala va da **0 (bisogno soddisfatto)** a **5 (segnale d'attenzione)**.

Per la metodologia completa si veda il documento **"Il Piano dei Servizi del Comune di Milano – Metodologia e analisi del bisogno di servizi"**

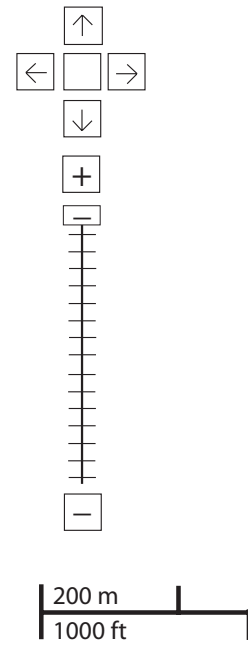
Categoria	Tipologia di servizio	% di bisogno non soddisfatto entro il NIL	% di bisogno non soddisfatto del NIL rispetto al bisogno cittadino	Livello di criticità da 0 a 5
Cultura	Biblioteche di quartiere	50,6%	0,0%	1
	Nidi d'infanzia	32,6%	0,0%	1
Istruzione	Scuole per l'infanzia	100,0%	0,0%	1
	Scuole primarie	86,7%	0,1%	1
	Scuole sec. di I grado	87,5%	0,1%	1
Salute	Consultori pediatrici	97,7%	0,0%	1
	Strutture ambulatoriali	98,4%	0,1%	1
	Farmacie	89,4%	0,5%	1
Commercio e att. produttive	Medici di med. generale	2,1%	0,0%	1
	Pediatrati di libera scelta	97,7%	0,1%	1
Commercio e att. produttive	Mercati rionali coperti	91,9%	0,0%	1

Categoria	Tipologia di servizio	% di bisogno non soddisfatto entro il NIL	% di bisogno non soddisfatto del NIL rispetto al bisogno cittadino	Livello di criticità da 0 a 5
Servizi sociali	CAM	89,4%	0,0%	1
	CAG	100,0%	0,1%	1
Sport	CSRCA	21,7%	0,0%	1
	Centri sportivi Calcio	58,8%	0,0%	1
	Centri sportivi	58,8%	0,0%	1
Sport	Palestre	89,4%	0,0%	1
	Piscine coperte	9,4%	0,0%	1
	Strut. sport. oratoriali	88,7%	0,1%	1
Amministrativo	Sedi di Milano semplice	100,0%	0,0%	1
	Uffici postali	87,6%	0,1%	1
Infrast. tecnol. per l'ambiente	Riciclerie	12,8%	0,0%	1

indicatori territoriali

Analisi delle superfici	Analisi mobilità	Analisi esercizi di vicinato	Caratteristiche NIL
<p>Superficie Totale (estensione areale totale, al lordo delle strade) 56,01 ha</p> <p>Aree in trasformazione da PGT % / ha</p> <p>Superficie coperta / ha 20,23% / 11,3 ha</p> <p>Superficie coperta ERP/ ha % / ha</p> <p>Aree a verde / ha % / ha</p>	<p>Mezzi pubblici Numero fermate metro (FNM, Passante) 0 Numero fermate mezzi di superficie 0 pari a 0,00 unità/ha</p> <p>Mobilità Ambiente Piste ciclabili m/ab Superficie sosta veicoli</p>	<p>Numero di esercizi di vicinato 9 pari a 0,16 unità/ha</p> <p>Numero di esercizi commerciali media struttura di vendita 0 pari a 0,00 unità/ha</p> <p>Numero di esercizi commerciali grande struttura di vendita 0 unità</p> <p>Numero di pubblici esercizi 9 pari a 0,16 unità/ha</p> <p>Superficie di vendita di esercizi di vicinato per unità di superficie territoriale 20 mq/ha pari a 17,94 mq/ab</p> <p>Superficie di vendita per esercizi di media distribuzione per unità di superficie 0 mq/ha pari a 0,00 mq/ab</p> <p>Numero imprese (2007) 7 unità</p>	<p>Presenza servizi sovra NIL -</p> <p>Presenza barriere fisiche (che rendono chiuso il NIL) -</p>

progettazione locale



- Legenda**
- Rete stradale
 - Perimetri NIL
 - Raggi verdi
 - Verde esistente
 - ▨ Verde programmato
 - Parchi regionali
 - ▨ Aree pedonali
 - ▨ Piani di cintura urbana
 - Ambiti di trasformazione
 - Centralità locali
 - Rete trasporto pubblico esistente
 - - - Rete trasporto pubblico programmato
 - Fermate MM esistenti
 - Fermate MM programmate

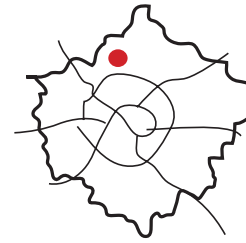


Verifica della realizzazione di spazi collettivi e luoghi di centralità locale all'interno delle aree di trasformazione.

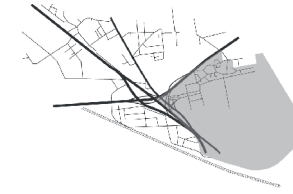
Il NIL è parte di un Ambito di Rinnovamento Urbano. E' da prevedere una riqualificazione generale dell'assetto infrastrutturale esistente.

Interventi specifici

analisi



localizzazione NIL



mappa del NIL

Residenti: **31.362**
Variazione prevista al 2032: 31.030 (-1,1%)

Densità abitativa (ab/km2): **11.288**
Densità prevista al 2032: 11.169

Struttura per età

Bambini (0-5): **1.581 (5%)**
Variazione prevista al 2032: 1.491 (-5,7%)

Minorenni (0-17): **5.160 (16,5%)**
Variazione prevista al 2032: 4.590 (-11%)

Giovani (18 - 34): **5.474 (17,5%)**
Variazione prevista al 2032: 5.804 (+6%)

Anziani (65+): **7.220 (23%)**
Variazione prevista al 2032: 8.765 (+21,4%)

"Grandi" anziani (85+): **1.106 (3,5%)**
Variazione prevista al 2032: 1.804 (+63,1%)

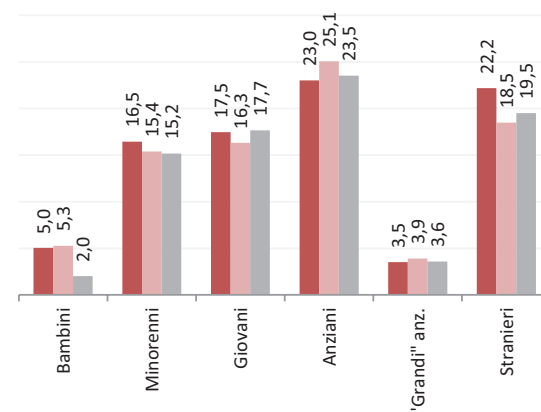
Popolazione straniera

Totale stranieri: **6.952 (22,2%)**

Minorenni tra gli stranieri: **1.727 (24,8%)**

Cittadinanze prevalenti (% su totale stranieri)

1° Cinese 1529 (34%)
2° Egiziana 969 (21,5%)
3° Filippina 628 (14%)



Dotazione di servizi

Dotazione servizi: **mq**
Per abitante: mq/ab

Dotazione minima: **mq**
Per abitante: mq/ab

Dotazione min. Milano: **mq**
Per abitante: mq/ab

Destinazione d'uso degli edifici

Residenziale: **55,0%**
A Milano: 60,2%

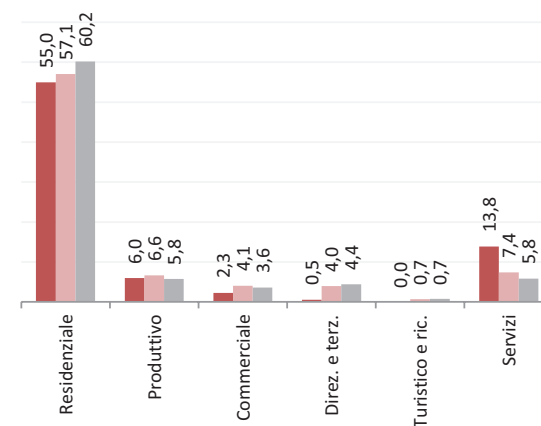
Produttivo: **6,0%**
A Milano: 5,8%

Commerciale: **2,3%**
A Milano: 3,6%

Direzionale e terziario: **0,5%**
A Milano: 4,4%

Turistico e ricettivo: **0,0%**
A Milano: 0,7%

Servizi: **13,8%**
A Milano: 5,8%



Potenzialità

La presenza della Villa Caimi abbandonata che potrebbe essere utilizzata, il recupero di alloggi e il risanamento ambientale.

Per fronteggiare i problemi di sicurezza è stato aumentato il numero degli agenti, contro i problemi di mobilità invece è stato realizzato il Centro Sicurezza Urbana.

Problemi


Dalle associazioni del quartiere derivano diverse richieste per fronteggiare i problemi riscontrati.

Si evidenzia il disagio delle case popolari e problemi che riguardano l'istruzione (scuola elementare fatiscente), ma soprattutto la sicurezza (campo rom abusivo, baby spacciatori nella scuola) e la mobilità (controllo viabilità e parcheggi).

Considerazioni derivanti dall'analisi dei media (carta stampata e web) e dagli incontri pubblici nel periodo che va da giugno 2007 a giugno 2008.

I dati sulla condizione demografica e su servizi ed edifici sono stati elaborati dal Settore Statistica e dal Settore Pianificazione Strategica. I dati sulla percezione dei cittadini derivano dall'analisi dei media (carta stampata e web) e da incontri pubblici appositamente svolti.

servizi esistenti e programmati*



Mappatura

- Am01a Borsari
- Am02a Centro cucina e mensa
- Am02b Consigli di Zona
- Am02c Magazzini e depositi
- Am02d Sedi istituzionali comunali
- Am02e Uffici comunali
- Am03a Consolato
- Am05a Poste - Agenzie di base e uffici succursali
- Am06a Sedi istituzionali provinciali
- Am06b Uffici provinciali
- Am07a Sedi istituzionali regionali
- Am07b Uffici regionali
- Am08a Prefettura
- Am08b Uffici, provveditorati e agenzie statali
- Am09a Acqua potabile uffici
- Am09b Edilizia residenziale uffici
- Am09c Energia elettrica uffici
- Am09d Gas metano uffici
- Am09e Poste e telecomunicazioni uffici
- Am09f Previdenza e assistenza uffici
- Am09g Trasporti e mobilità uffici
- At01a Istituti, opere e fondazioni religiose
- At02a Chiese e santuari cattolici
- At02b Luoghi per il culto e centri di confessioni religiose
- At02c Oratori e opere parrocchiali
- At03a Uffici ecclesiastici
- Co02a Mercati rionali
- Co03b Mercato floricolo
- Co03c Mercato ittico
- Co03d Mercato ortofrutticolo
- Cu01a Associazioni culturali
- Cu02a Centri sociali e ricreativi
- Cu02b Sedi di associazioni socio-culturali e di categoria
- Cu03a Archivi
- Cu03b Biblioteche Centrali
- Cu03c Biblioteche di quartiere
- Cu03d Specialistiche e di conservazione
- Cu03e Centri di documentazione e altre biblioteche
- Cu04a Centri congressi e sale conferenze
- Cu06b Istituti Culturali e monumenti
- Cu06d Musei
- Cu06e Sedi espositive
- Cu07b Scuola di cinema
- Cu07c Scuola di danza
- Cu07d Scuola di musica
- Cu07e Scuola di teatro
- Cu08a Auditorium
- Cu08b Polifunzionale
- Cu08c Teatro
- Ed02b Residenza in locazione a canone convenzionato
- Ed02d Residenza pubblica
- Ed02e Residenza per studenti
- Gi01a Istituti penali
- Gi01b Istituti penali minorili
- Gi02a Tribunale
- Gi02c Uffici giudiziari
- Im01a Aeroporti
- Im01b Scali e depositi ferroviari
- Im01c Stazioni ferroviarie
- Im01d Stazioni MM
- Im02a Parcheggi pertinenziali
- Im02c Parcheggi pubblici esterni alla carreggiata
- Im02d Parcheggi pubblici d'interscambio
- Im02e Parcheggi pubblici per i grandi servizi pubblici
- It01a Depositi autobus, tram e metropolitana
- It01b Depositi e autorimesse (Gestione rifiuti)
- It02a Impianti e sezioni distaccate acqua potabile
- It03a Cabine e impianti gas metano
- It03b Cogeneratori gas metano
- It04a Cabine elettriche
- It04c Stazioni e sottostazioni elettriche
- It04d Unità e poli operativi distribuzione energia elettrica
- It05a Impianti di raccolta rifiuti
- It05c Smaltimento rifiuti
- It05d Impianti smaltimento e recupero rifiuti
- It06a Depuratori
- It06b Sgrigliatori
- Is01a Centro giochi
- Is01b Centro prima infanzia
- Is01c Micronido
- Is01f Nidi d'infanzia
- Is01g Nido aziendale
- Is01h Nido famiglia
- Is02a Scuole di formazione professionale
- Is03a Scuole per l'infanzia
- Is03b Scuole per l'infanzia speciali
- Is03c Scuole per l'infanzia straniere
- Is04a Scuole primarie
- Is04b Scuole primarie speciali
- Is04c Scuole primarie straniere
- Is05a Scuole secondarie inferiori
- Is05b Scuole secondarie inferiori speciali
- Is05c Scuole secondarie inferiori straniere
- Is06a Conservatorio
- Is06b Istituto d'Arte
- Is06c Istituto Istruzione superiore
- Is06d Istituto magistrale
- Is06e Istituto professionale
- Is06f Istituto tecnico
- Is06g Liceo
- Is06h Perito
- Is07a Centri di Formazione
- Is07c Enti accreditati di formazione professionale
- Is07d Fondazione Scuole Civiche
- Is08a Tempo per le famiglie
- Sa01a Canile
- Sa02a Centri di psicologia del bambino
- Sa02c Centri ASL
- Sa02d Ufficio Relazione con il Pubblico e Direzioni ASL
- Sa02e Unità tutela dei minori
- Sa03a Cimiteri
- Sa04a Pronto soccorso e pronto intervento
- Sa05a Servizi di medicina di laboratorio
- Sa06a Struttura ospedaliera
- Sa07a Consultori Pediatrici
- Sa07b Strutture ambulatoriali
- Sa08a Strutture di ricovero e cura
- Sa09a Strutture psichiatriche
- Sa10a Farmacie
- Sa10b Medici di Medicina Generale
- Sa10c Pediatri libera scelta
- Sa10d Veterinari
- Se02a Centri aggregativi multifunzionali
- Se02b Centri aggregazione giovanili
- Se02c Centri socio ricreativi culturali per anziani
- Se03b Servizi Comunali di accesso per adulti
- Se03c Servizi Comunali specialistici per adulti
- Se03d Servizi di Assistenza Domiciliare per adulti
- Se03e Servizi Residenziali per adulti
- Se03f Servizi Territoriali per adulti
- Se04b Servizi Comunali di accesso per anziani
- Se04c Servizi Comunali specialistici per anziani
- Se04d Servizi di Assistenza Domiciliare per anziani
- Se04e Servizi Residenziali per anziani
- Se04f Servizi Territoriali per anziani
- Se05a Servizi Comunali di accesso per disabili
- Se05b Servizi Comunali specialistici per disabili
- Se05c Servizi di Assistenza Domiciliare per disabili
- Se05d Servizi Residenziali per disabili
- Se05e Servizi Territoriali per disabili
- Se06b Servizi Comunali di accesso per minori
- Se06c Servizi Comunali specialistici per minori
- Se06d Servizi di Assistenza Domiciliare per minori
- Se06e Servizi Residenziali per minori
- Se06f Servizi Territoriali per minori
- Si01a Carabinieri - Caserme e stazioni
- Si01b Carabinieri - Centro detentivo per la permanenza temporanea e assis
- Si01c Carabinieri - Comandi e uffici
- Si02a Forze Armate - Caserme e impianti
- Si02b Forze Armate - Comandi
- Si02c Forze Armate - Scuola militare
- Si03a Guardia di Finanza - Comandi interregionali e regionali
- Si03b Guardia di Finanza - Gruppi e Compagnie
- Si03c Guardia di Finanza - Nuclei regionali e provinciali polizia tributaria
- Si03d Guardia di Finanza - Nuclei speciali
- Si04a Polizia di Stato - Caserme e commissariati
- Si04b Polizia di Stato - Comandi e Posti di P.S.
- Si04c Polizia di Stato - Scuola P.S.
- Si04d Polizia Ferroviaria
- Si04e Polizia frontiera
- Si04f Polizia stradale
- Si04g Questura
- Si05a Polizia Locale - Autoparco e depositi giudiziari
- Si05b Polizia Locale - Comandi e presidi
- Si05c Polizia Locale - Nuclei
- Si05d Polizia Locale - Scuola polizia municipale
- Si05e Polizia Locale - Sezioni
- Si07a Protezione Civile - Aree di esercitazione
- Si07b Protezione Civile - Sedi
- Si08a Vigili del Fuoco - Caserma e uffici
- Sp01a Centri polivalenti
- Sp02b Centri balneari
- Sp02c Centri sportivi
- Sp03a Piscine
- Sp03c Grande impianto
- Sp04a Stadio pubblico o regolato da atto d'asservimento
- Tu01a Campi sportivi oratoriali
- Tu01b Ostelli
- Tu02a Fiera e spazi espositivi
- Un01a Centri ricerca/laboratori di ricerca
- Un02a Accademie e Istituti superiori di studi
- Un02b Incubatori d'impresa
- Un02c Sedi e poli universitari
- Un02d Servizi per studenti
- Ve01a Giardino di quartiere
- Ve01b Giardino pubblico
- Ve01c Parco estensivo
- Ve01d Parco storico
- Ve01e Parco urbano



200 m
1000 ft

*Servizi programmati dal Piano Triennale delle Opere Pubbliche (PTOOPP)



Offerta complessiva servizi

	3 Cu02a	1 Un02b	4 Is01f	1 Sa02a	1 Se01c	1 Si01a	4 Sp01a	145.790 mq Ve01a	1 Am02a	7 At02a	2 Im01c	1 Co02a	1 It02a
	1 Cu02b		4 Is02a	1 Sa05a	3 Se02a	2 Si04a	1 Sp02e	91.060 mq Ve01b	2 Am02e	2 At02b	9 Im02c		
	1 Cu03c		7 Is03a	6 Sa07b	1 Se02b	2 Si05b	4 Sp04a	254.420 mq Ve01e	2 Am05a		1 Im02d		
	1 Cu03d		6 Is04a	1 Sa09a	3 Se02c	1 Si07b					3 Im02a (sotterraneo)		
			3 Is05a	9 Sa10a	1 Se03b						1 Im02d (sotterraneo)		
			4 Is06e	3 Sa10c	2 Se03e								
			1 Is06g	2 Sa10d	1 Se03f								
			3 Is07a		1 Se04b								
			1 Is07d		12 Se04d								
					3 Se04e								
					2 Se04f								
					1 Se05d								
					1 Se05e								
					1 Se06b								
					1 Se06d								
					2 Se06e								
					1 Se06f								

TOT. (mq)

3.948 - 118.035 16.172 24.668 6.834 109.884 491.270 - 5.181 18.816 56.380 2.380 6.473 -

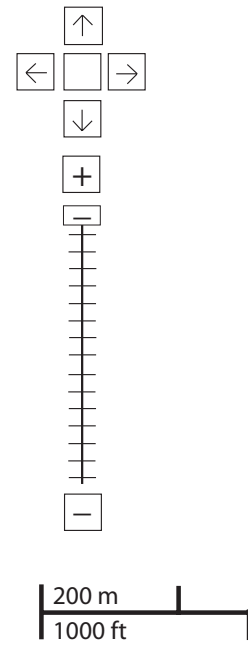
di cui

SERVIZI INDISPENSABILI (mq)

1.834 - 104.306 16.172 24.668 6.834 109.884 491.270 - 5.181 - 56.380 - 6.473 -

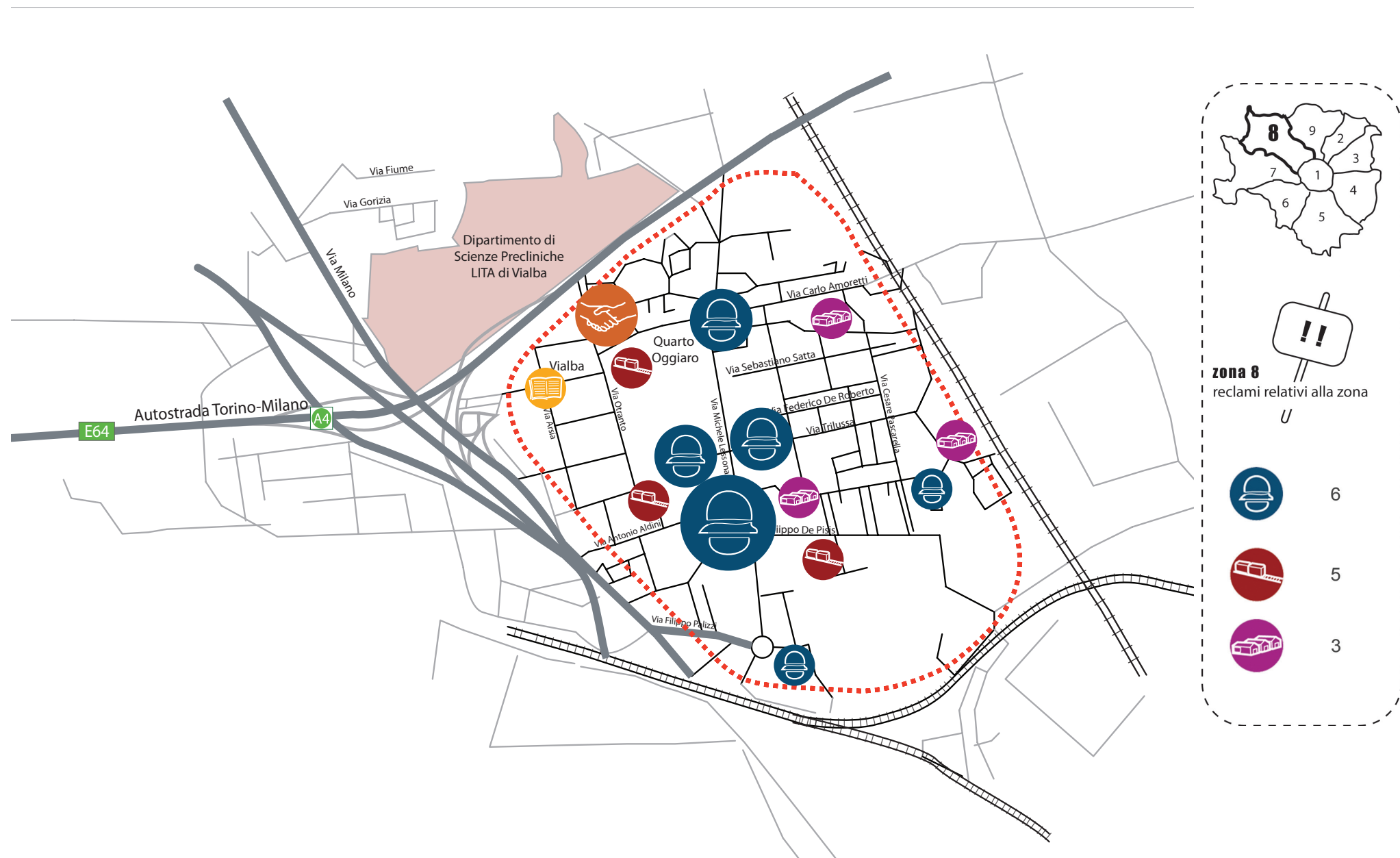
problemi

- cultura
- università e ricerca
- istruzione
- salute
- servizi sociali
- giustizia, sicurezza e protezione civile
- sport
- verde
- edilizia residenziale sociale
- amministrativo
- attrezzature religiose
- infrastrutture per mobilità e trasporto pubblico
- commercio e attività produttive
- infrastrutture tecnologiche e per l'ambiente
- turismo



Ascolto della Città

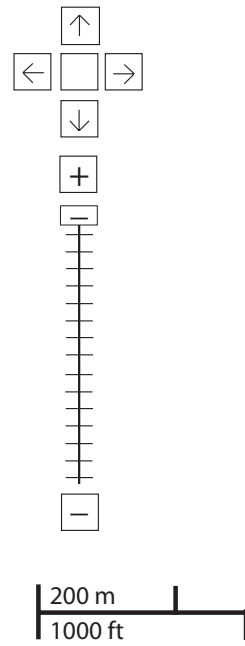
PROBLEMI	potenzialità
----------	--------------



Considerazioni derivanti dall'analisi dei media (carta stampata e web) e dagli incontri pubblici nel periodo che va da giugno 2007 a giugno 2008.

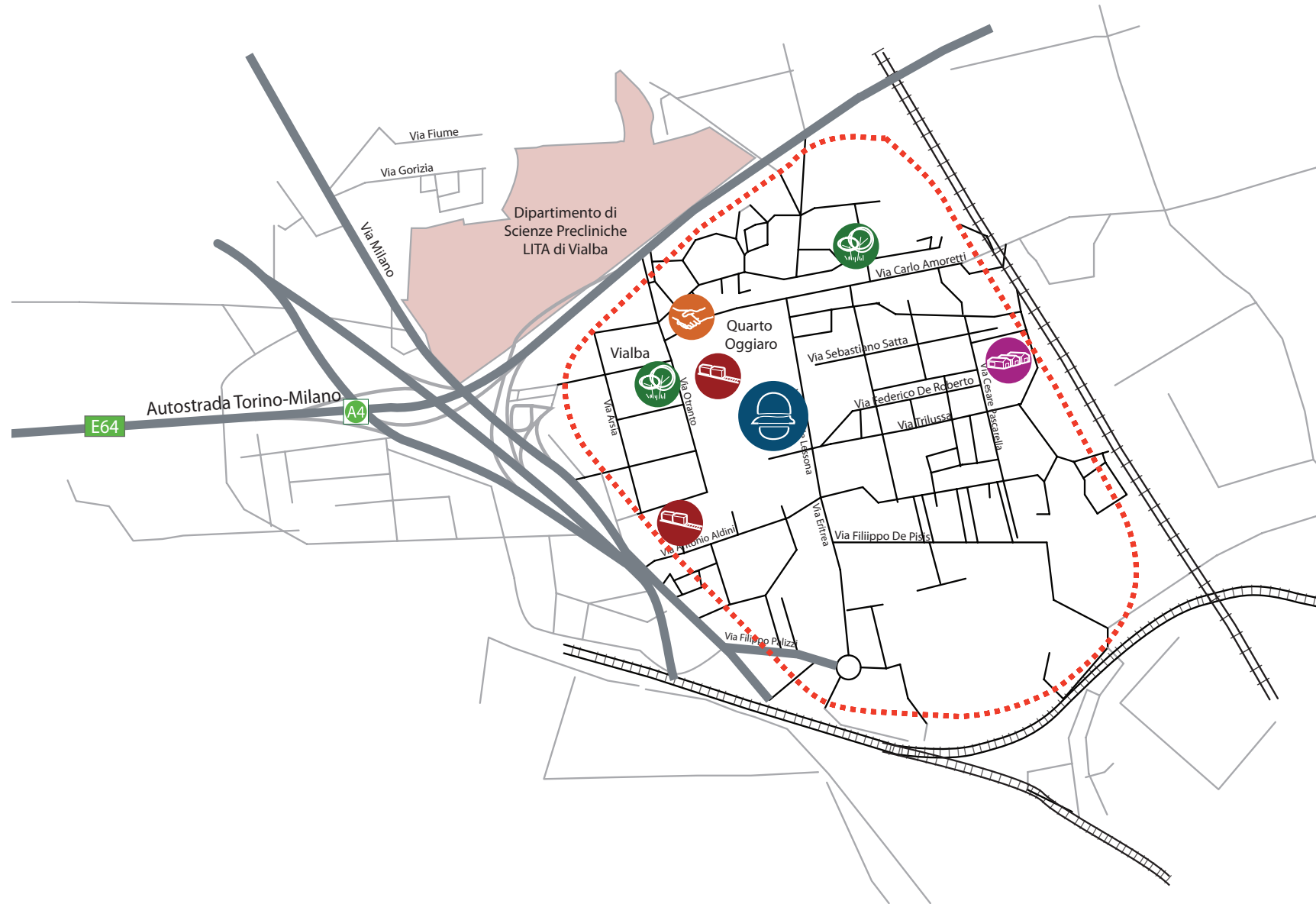
potenzialità

- cultura
- università e ricerca
- istruzione
- salute
- servizi sociali
- giustizia, sicurezza e protezione civile
- sport
- verde
- edilizia residenziale sociale
- amministrativo
- attrezzature religiose
- infrastrutture per mobilità e trasporto pubblico
- commercio e attività produttive
- infrastrutture tecnologiche e per l'ambiente
- turismo



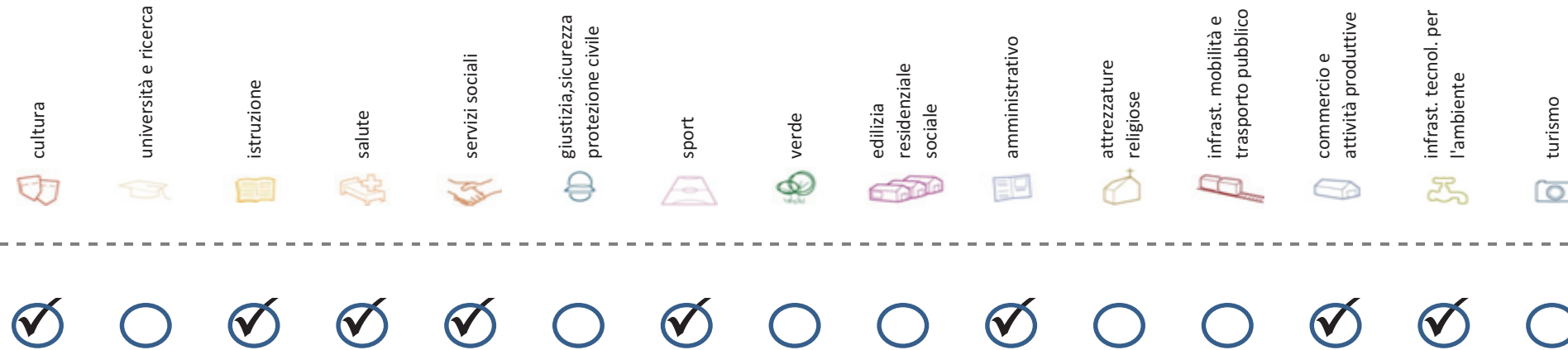
Ascolto della Città

- problemi
- POTENZIALITA'**



Considerazioni derivanti dall'analisi dei media (carta stampata e web) e dagli incontri pubblici nel periodo che va da giugno 2007 a giugno 2008.

Soddisfazione del bisogno di servizi



Servizi di natura territoriale per cui è possibile misurare il livello di soddisfazione del bisogno in rapporto ai bacini di utenza potenziale

Esprime la quota di popolazione residente nel NIL che, essendo potenzialmente target del servizio, **rischia di non essere servita sulla base dell'offerta presente.**

Ha la funzione di ponderare il bisogno potenzialmente insoddisfatto rilevato "entro il NIL" **rispetto al complessivo bisogno del servizio espresso a livello cittadino.**

Indice sintetico che quantifica il **livello di criticità potenziale del NIL** per il servizio sulla base delle due precedenti misure. La scala va da **0 (bisogno soddisfatto)** a **5 (segnale d'attenzione)**.

Per la metodologia completa si veda il documento **"Il Piano dei Servizi del Comune di Milano – Metodologia e analisi del bisogno di servizi"**

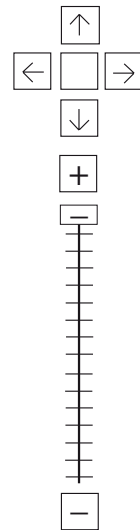
Categoria	Tipologia di servizio	% di bisogno non soddisfatto entro il NIL	% di bisogno non soddisfatto del NIL rispetto al bisogno cittadino	Livello di criticità da 0 a 5
Cultura	Biblioteche di quartiere	26,0%	2,0%	1
	Nidi d'infanzia	23,9%	2,2%	4
Istruzione	Scuole per l'infanzia	56,5%	2,2%	3
	Scuole primarie	14,4%	2,4%	1
	Scuole sec. di I grado	14,3%	2,1%	1
	Consultori pediatrici	55,4%	2,2%	2
Salute	Strutture ambulatoriali	6,6%	0,6%	1
	Farmacie	12,5%	8,7%	1
	Medici di med. generale	3,0%	1,8%	1
	Pediatrati di libera scelta	53,9%	3,2%	4
Commercio e att. produttive	Mercati rionali coperti	33,1%	1,3%	1

Categoria	Tipologia di servizio	% di bisogno non soddisfatto entro il NIL	% di bisogno non soddisfatto del NIL rispetto al bisogno cittadino	Livello di criticità da 0 a 5
Servizi sociali	CAM	2,0%	0,1%	1
	CAG	97,5%	6,1%	5
	CSRCA	0,1%	0,0%	1
Sport	Centri sportivi Calcio	6,5%	0,4%	1
	Centri sportivi	6,5%	0,5%	1
	Palestre	69,0%	3,6%	3
	Piscine coperte	0,0%	0,0%	0
Amministrativo	Strut. sport. oratoriali	3,6%	0,7%	1
	Sedi di Milano semplice	100,0%	2,6%	5
	Uffici postali	23,6%	2,1%	1
Infrast. tecnol. per l'ambiente	Riciclerie	2,8%	0,2%	1

indicatori territoriali

Analisi delle superfici	Analisi mobilità	Analisi esercizi di vicinato	Caratteristiche NIL
<p>Superficie Totale (estensione areale totale, al lordo delle strade) 277,8 ha</p> <p>Aree in trasformazione da PGT 42,4 % / 117,8 ha</p> <p>Superficie coperta / ha 13,6 % / 37,8 ha</p> <p>Superficie coperta ERP/ ha 9,1 % / 25,3 ha</p> <p>Aree a verde / ha 18,2 % / 50,5 ha</p>	<p>Mezzi pubblici Numero fermate metro (FNM, Passante) 2 Numero fermate mezzi di superficie 27 pari a 0,1 unità/ha</p> <p>Mobilità Ambiente Piste ciclabili 0,3 m/ab Superficie sosta veicoli -</p>	<p>Numero di esercizi di vicinato 194 pari a 0,7 unità/ha</p> <p>Numero di esercizi commerciali media struttura di vendita 8 pari a 0,03 unità/ha</p> <p>Numero di esercizi commerciali grande struttura di vendita 1,0 unità</p> <p>Numero di pubblici esercizi 56 pari a 0,2 unità/ha</p> <p>Superficie di vendita di esercizi di vicinato per unità di superficie territoriale 39 mq/ha pari a 0,3 mq/ab</p> <p>Superficie di vendita per esercizi di media distribuzione per unità di superficie 23 mq/ha pari a 0,2 mq/ab</p> <p>Numero imprese (2007) 97 unità</p>	<p>Presenza servizi sovra NIL -</p> <p>Presenza barriere fisiche (che rendono chiuso il NIL) Si</p>

trasformazioni in corso



200 m
1000 ft

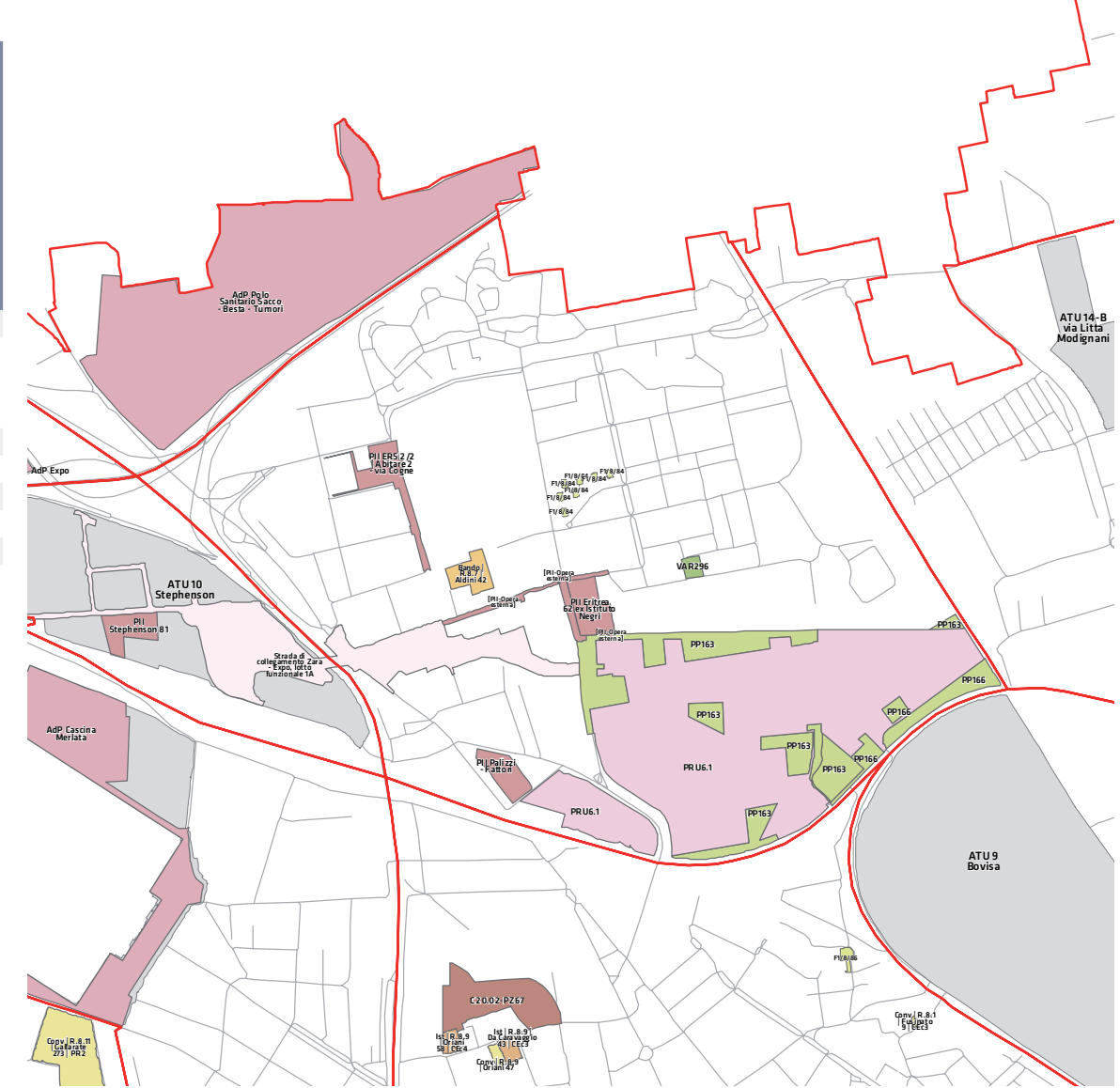
Legenda

- Rete stradale
- Perimetri NIL
- ATU
- Piano delle alienazioni
- Accordi di Programma
- Accordo Quadro
- Bando
- Convenzione
- Istanza
- Progetti viabilistici Expo
- PA
- PA Obbligatorie
- PCC in deroga
- PII e opere esterne
- PIR
- PRECU
- PRU
- Protocollo di Intesa
- VAR
- Zona C

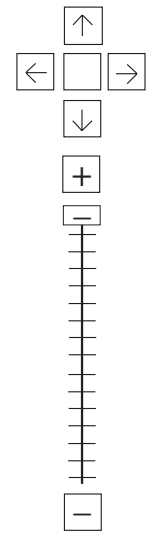
Denominazione	St	superficie lorda di pavimento						
		totale	residenza	commercio	terziario	ricettivo	produttivo	funzioni compatibili
PII Palizzi - Fattori	11923	8942	8048	-	-	-	-	894
PP 163 via Eritrea (PRU Palizzi)	90991	40337	27708	-	12629	-	-	-
PP 166 Via Chiasserini (PRU Palizzi)	26856	21482	2442	-	5848	-	13192	-
VAR 296 Via Graf	1820	-	-	-	-	-	-	-
PIIERS 2/2 Abitare - via Cogne	-	2412	2412	-	-	-	-	-
PRU 6.1 via Palizzi	453870	128777	106977	10200	-	3200	8400	-
PII Eritrea 62 (ex Istituto Negri)	-	16210	15410	-	800	-	-	-
Piano delle Alienazioni F1/8/84	-	-	-	-	-	-	-	-
Strada collegamento Zara - Expo, lotto funzionale 1A	-	-	-	-	-	-	-	-
Bando R 8.7 Aldini 42	-	-	-	-	-	-	-	-

Nome	Standard totale (mq)	Cessione/asservimento aree	Cessione/asservimento parcheggi	Standard monetizzato (mq)	Standard qualitativo (tipologia)	Standard qualitativo (mq eq.)	Opere aggiuntive	Urbanizzazione primaria/secondaria
PII Palizzi Fattori	8.882	7.775		1.107				
PII/Opera Esterna Eritrea 62								Infrastruttura viaria

stima della popolazione a fine insediamento														n° componenti					
classi d'età																			
0-2	3-5	6-10	11-13	14-16	17-18	19-24	25-34	35-44	45-54	55-64	65-74	75+	Tot	1	2	3	4	5+	Tot
11	10	13	7	6	3	10	38	48	26	17	11	5	205	20	21	20	16	4	81
38	33	46	24	19	11	36	130	165	90	60	38	19	707	69	74	70	56	14	283
3	3	4	2	2	1	3	11	14	8	5	3	2	62	6	7	6	5	1	25
-	-	-	-	-	-	-	-	-	-	-	-	-	-	-	-	-	-	-	-
3	3	4	2	2	1	3	11	14	8	5	3	2	62	6	6	6	5	1	24
145	127	176	93	75	44	138	501	635	848	231	146	72	2731	266	285	271	217	52	1091
-	-	-	-	-	-	-	-	-	-	-	-	-	-	-	-	-	-	-	-
-	-	-	-	-	-	-	-	-	-	-	-	-	-	-	-	-	-	-	-
-	-	-	-	-	-	-	-	-	-	-	-	-	-	-	-	-	-	-	-
-	-	-	-	-	-	-	-	-	-	-	-	-	-	-	-	-	-	-	-

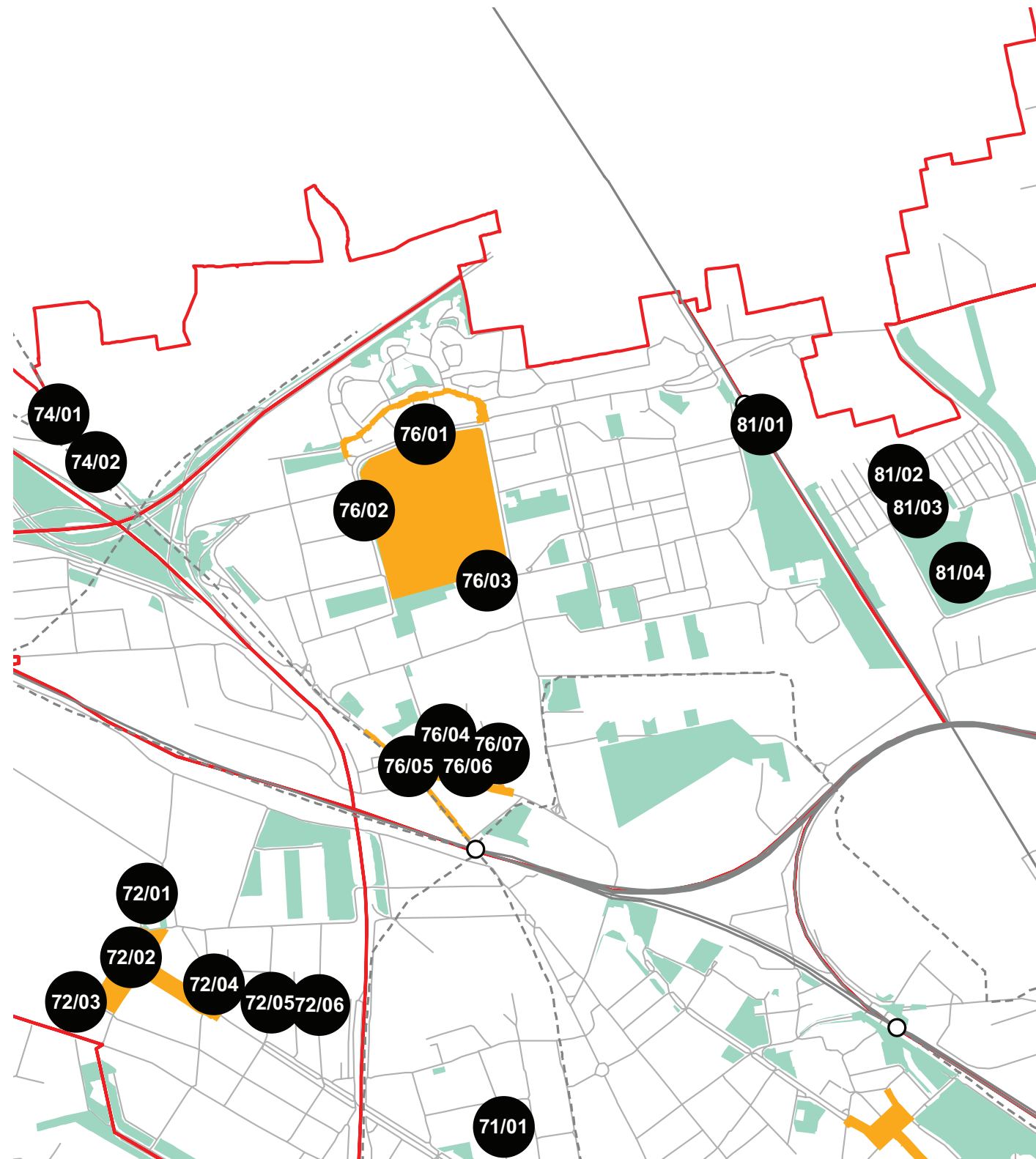


progettazione locale



200 m
1000 ft

- Legenda**
- Rete stradale
 - Perimetri NIL
 - Raggi verdi
 - Verde esistente
 - Verde programmato
 - Parchi regionali
 - Aree pedonali
 - Piani di cintura urbana
 - Ambiti di trasformazione
 - Centralità locali
 - Rete trasporto pubblico esistente
 - Rete trasporto pubblico programmato
 - Fermate MM esistenti
 - Fermate MM programmate



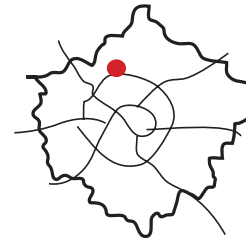
Riqualificazione dei margini del Parco di villa Scheibler. Riqualificazione della centralità di via Mambretti e via 5 Maggio con aree pedonali. Realizzazione di percorsi e giardini di collegamento a via Aldini e al parco di villa Scheibler, tra via Barrella e via Baschenis.

Il NIL è parte di un Ambito di Rinnovamento Urbano. E' da prevedere una riqualificazione generale dell'assetto infrastrutturale esistente.

Interventi specifici

- 76/01** Via Orsini
Riqualificare e ampliare le superfici pedonali con aree di sosta e superfici verdi
- 76/02** Via Otranto
Riqualificare e ampliare le superfici pedonali con aree di sosta e superfici verdi
- 76/03** Via Invernizio
Riqualificare e ampliare le superfici pedonali con aree di sosta e superfici verdi
- 76/04** Via 5 maggio
Riqualificare e ampliare le superfici pedonali con aree di sosta e superfici verdi
- 76/05** Via Mambretti
Riqualificare e ampliare le superfici pedonali per incentivare il commercio al dettaglio
- 76/06** Via Baschenis
Realizzare nuovi spazi pubblici con aree di sosta e superfici verdi
- 76/07** Via Barella
Realizzare nuovi spazi pubblici con aree di sosta e superfici verdi

analisi



localizzazione NIL



mappa del NIL

Residenti: **12.994**
Variazione prevista al 2032: 13.239 (+1,9%)

Densità abitativa (ab/km2): **6.792**
Densità prevista al 2032: 6.920

Struttura per età

Bambini (0-5): **751 (5,8%)**
Variazione prevista al 2032: 726 (-3,3%)

Minorenni (0-17): **1.926 (14,8%)**
Variazione prevista al 2032: 1.926 (+0%)

Giovani (18 - 34): **2.862 (22%)**
Variazione prevista al 2032: 3.010 (+5,2%)

Anziani (65+): **2.347 (18,1%)**
Variazione prevista al 2032: 2.752 (+17,3%)

"Grandi" anziani (85+): **385 (3%)**
Variazione prevista al 2032: 696 (+80,8%)

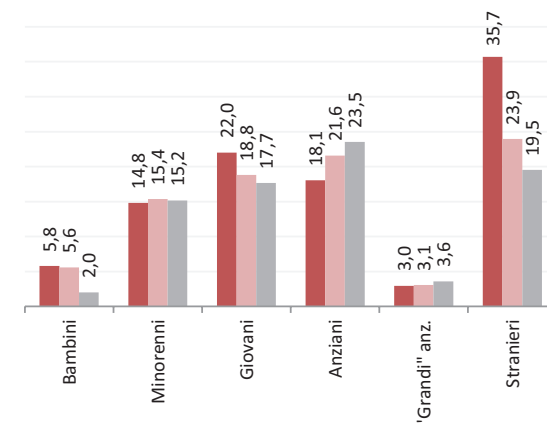
Popolazione straniera

Totale stranieri: **4.637 (35,7%)**

Minorenni tra gli stranieri: **937 (20,2%)**

Cittadinanze prevalenti (% su totale stranieri)

1° Egiziana	1166 (81,9%)
2° Cinese	721 (50,6%)
3° Filippina	533 (37,4%)



Dotazione di servizi

Dotazione servizi: **mq**
Per abitante: mq/ab

Dotazione minima: **mq**
Per abitante: mq/ab

Dotazione min. Milano: **mq**
Per abitante: mq/ab

Destinazione d'uso degli edifici

Residenziale: **53,9%**
A Milano: 60,2%

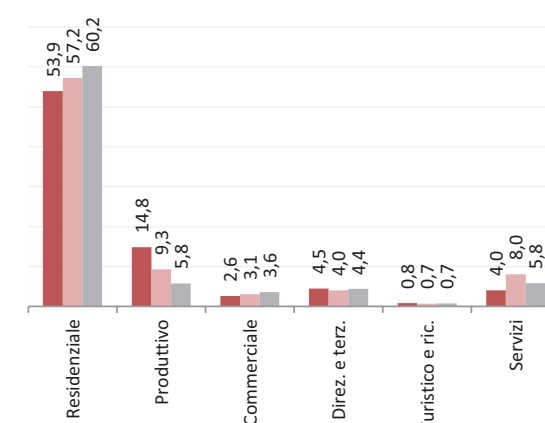
Produttivo: **14,8%**
A Milano: 5,8%

Commerciale: **2,6%**
A Milano: 3,6%

Direzionale e terziario: **4,5%**
A Milano: 4,4%

Turistico e ricettivo: **0,8%**
A Milano: 0,7%

Servizi: **4,0%**
A Milano: 5,8%



Potenzialità

Le potenzialità sono di carattere culturale e ricreativo: musei e spazi espositivi, progetti e corsi dell'università; la "Casa Ecologica".

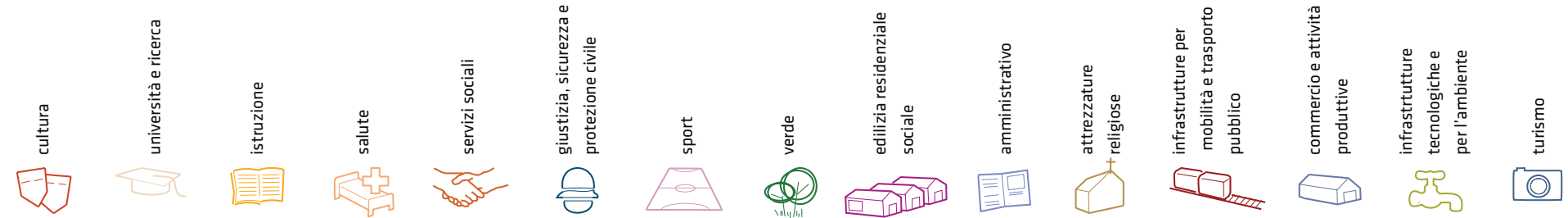
Problemi

I problemi del quartiere sono connessi alle ancora numerose aree dismesse. Si tratta di aumento della popolazione rom abusiva, spaccio, numerosi ratti trovati nei pressi del Politecnico. I residenti lamentano inoltre la mancanza di manutenzione del parco giochi e la necessità di una recinzione più efficace per il centro sportivo della pesca.

Considerazioni derivanti dall'analisi dei media (carta stampata e web) e dagli incontri pubblici nel periodo che va da giugno 2007 a giugno 2008.

I dati sulla condizione demografica e su servizi ed edifici sono stati elaborati dal Settore Statistica e dal Settore Pianificazione Strategica. I dati sulla percezione dei cittadini derivano dall'analisi dei media (carta stampata e web) e da incontri pubblici appositamente svolti.

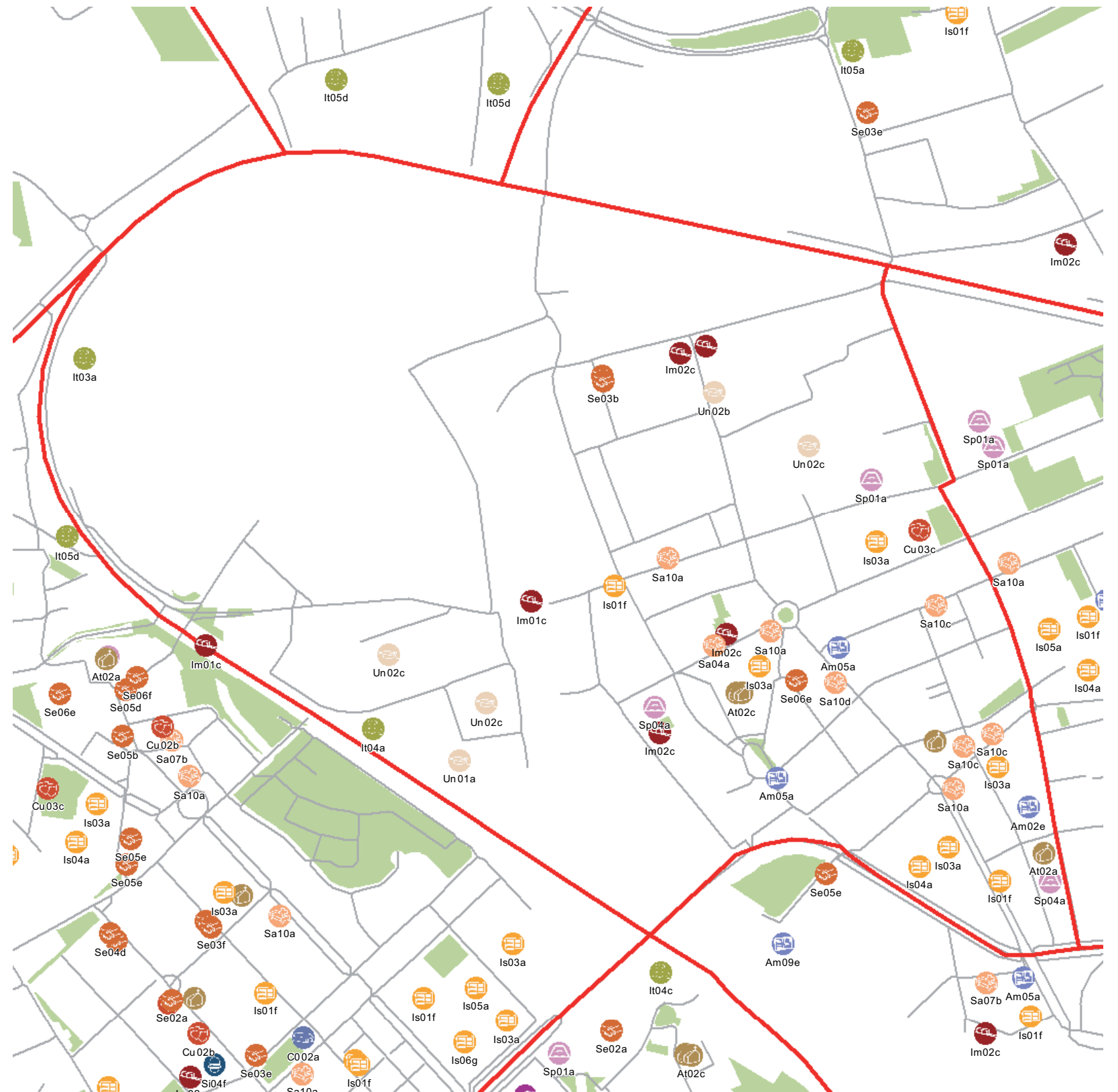
servizi esistenti e programmati*



Mappatura

- Am01a Borsas
- Am02a Centro cucina e mensa
- Am02b Consigli di Zona
- Am02c Magazzini e depositi
- Am02d Sedi istituzionali comunali
- Am02e Uffici comunali
- Am03a Consolato
- Am05a Poste - Agenzie di base e uffici succursali
- Am06a Sedi istituzionali provinciali
- Am06b Uffici provinciali
- Am07a Sedi istituzionali regionali
- Am07b Uffici regionali
- Am08a Prefettura
- Am08b Uffici, provveditorati e agenzie statali
- Am09a Acqua potabile uffici
- Am09b Edilizia residenziale uffici
- Am09c Energia elettrica uffici
- Am09d Gas metano uffici
- Am09e Poste e telecomunicazioni uffici
- Am09f Previdenza e assistenza uffici
- Am09g Trasporti e mobilità uffici
- At01a Istituti, opere e fondazioni religiose
- At02a Chiese e santuari cattolici
- At02b Luoghi per il culto e centri di confessioni religiose
- At02c Oratori e opere parrocchiali
- At03a Uffici ecclesiastici
- Co02a Mercati rionali
- Co03b Mercato floricolo
- Co03c Mercato ittico
- Co03d Mercato ortofrutticolo
- Cu01a Associazioni culturali
- Cu02a Centri sociali e ricreativi
- Cu02b Sedi di associazioni socio-culturali e di categoria
- Cu03a Archivi
- Cu03b Biblioteche Centrali
- Cu03c Biblioteche di quartiere
- Cu03d Specialistiche e di conservazione
- Cu03e Centri di documentazione e altre biblioteche
- Cu04a Centri congressi e sale conferenze
- Cu06b Istituti Culturali e monumenti
- Cu06d Musei
- Cu06e Sedi espositive
- Cu07b Scuola di cinema
- Cu07c Scuola di danza
- Cu07d Scuola di musica
- Cu07e Scuola di teatro
- Cu08a Auditorium
- Cu08b Polifunzionale
- Cu08c Teatro
- Ed02b Residenza in locazione a canone convenzionato
- Ed02d Residenza pubblica
- Ed02e Residenza per studenti
- Gi01a Istituti penali
- Gi01b Istituti penali minorili
- Gi02a Tribunale
- Gi02c Uffici giudiziari
- Im01a Aeroporti
- Im01b Scali e depositi ferroviari
- Im01c Stazioni ferroviarie
- Im01d Stazioni MM
- Im02a Parcheggi pertinenziali
- Im02c Parcheggi pubblici esterni alla carreggiata
- Im02d Parcheggi pubblici d'interscambio
- Im02e Parcheggi pubblici per i grandi servizi pubblici
- It01a Depositi autobus, tram e metropolitana
- It01b Depositi e autorimesse (Gestione rifiuti)
- It02a Impianti e sezioni distaccate acqua potabile
- It03a Cabine e impianti gas metano
- It03b Cogeneratori gas metano
- It04a Cabine elettriche
- It04c Stazioni e sottostazioni elettriche
- It04d Unità e poli operativi distribuzione energia elettrica
- It05a Impianti di raccolta rifiuti
- It05c Smaltimento rifiuti
- It05d Impianti smaltimento e recupero rifiuti
- It06a Depuratori
- It06b Sgrigliatori
- Is01a Centro giochi
- Is01b Centro prima infanzia
- Is01e Micronido
- Is01f Nidi d'infanzia
- Is01g Nido aziendale
- Is01h Nido famiglia
- Is02a Scuole di formazione professionale
- Is03a Scuole per l'infanzia
- Is03b Scuole per l'infanzia speciali
- Is03c Scuole per l'infanzia straniere
- Is04a Scuole primarie
- Is04b Scuole primarie speciali
- Is04c Scuole primarie straniere
- Is05a Scuole secondarie inferiori
- Is05b Scuole secondarie inferiori speciali
- Is05c Scuole secondarie inferiori straniere
- Is06a Conservatorio
- Is06b Istituto d'Arte
- Is06c Istituto istruzione superiore
- Is06d Istituto magistrale
- Is06e Istituto professionale
- Is06f Istituto tecnico
- Is06g Liceo
- Is06h Perito
- Is07a Centri di Formazione
- Is07c Enti accreditati di formazione professionale
- Is07d Fondazione Scuole Civiche
- Is08a Tempo per le famiglie
- Sa01a Canile
- Sa02a Centri di psicologia del bambino
- Sa02c Centri ASL
- Sa02d Ufficio Relazione con il Pubblico e Direzioni ASL
- Sa02e Unità tutela dei minori
- Sa03a Cimiteri
- Sa04a Pronto soccorso e pronto intervento
- Sa05a Servizi di medicina di laboratorio
- Sa06a Struttura ospedaliera
- Sa07a Consultori Pediatrici
- Sa07b Strutture ambulatoriali
- Sa08a Strutture di ricovero e cura
- Sa09a Strutture psichiatriche
- Sa10a Farmacie
- Sa10b Medici di Medicina Generale
- Sa10c Pediatri libera scelta
- Sa10d Veterinari
- Se02a Centri aggregativi multifunzionali
- Se02b Centri aggregazione giovanili
- Se02c Centri socio ricreativi culturali per anziani
- Se03b Servizi Comunali di accesso per adulti
- Se03c Servizi Comunali specialistici per adulti
- Se03d Servizi di Assistenza Domiciliare per adulti
- Se03e Servizi Residenziali per adulti
- Se03f Servizi Territoriali per adulti
- Se04b Servizi Comunali di accesso per anziani
- Se04c Servizi Comunali specialistici per anziani
- Se04d Servizi di Assistenza Domiciliare per anziani
- Se04e Servizi Residenziali per anziani
- Se04f Servizi Territoriali per anziani
- Se05a Servizi Comunali di accesso per disabili
- Se05b Servizi Comunali specialistici per disabili
- Se05c Servizi di Assistenza Domiciliare per disabili
- Se05d Servizi Residenziali per disabili
- Se05e Servizi Territoriali per disabili
- Se06b Servizi Comunali di accesso per minori
- Se06c Servizi Comunali specialistici per minori
- Se06d Servizi di Assistenza Domiciliare per minori
- Se06e Servizi Residenziali per minori
- Se06f Servizi Territoriali per minori
- Si01a Carabinieri - Caserme e stazioni
- Si01b Carabinieri - Centro detentivo per la permanenza temporanea e assis
- Si01c Carabinieri - Comandi e uffici
- Si02a Forze Armate - Caserme e impianti
- Si02b Forze Armate - Comandi
- Si02c Forze Armate - Scuola militare
- Si03a Guardia di Finanza - Comandi interregionali e regionali
- Si03b Guardia di Finanza - Gruppi e Compagnie
- Si03c Guardia di Finanza - Nuclei regionali e provinciali polizia tributaria
- Si03d Guardia di Finanza - Nuclei speciali
- Si04a Polizia di Stato - Caserme e commissariati
- Si04b Polizia di Stato - Comandi e Posti di P.S.
- Si04c Polizia di Stato - Scuola P.S.
- Si04d Polizia Ferroviaria
- Si04e Polizia frontiera
- Si04f Polizia stradale
- Si04g Questura
- Si05a Polizia Locale - Autoparco e depositi giudiziari
- Si05b Polizia Locale - Comandi e presidi
- Si05c Polizia Locale - Nuclei
- Si05d Polizia Locale - Scuola polizia municipale
- Si05e Polizia Locale - Sezioni
- Si07a Protezione Civile - Aree di esercitazione
- Si07b Protezione Civile - Sedi
- Si08a Vigili del Fuoco - Caserma e uffici
- Sp01a Centri polivalenti
- Sp02b Centri balneari
- Sp02c Centri sportivi
- Sp02e Piscine
- Sp03a Grande impianto
- Sp03c Stadio pubblico o regolato da atto d'asservimento
- Sp04a Strutture sportive oratoriali
- Tu01a Campaggi
- Tu01b Ostelli
- Tu02a Fiera e spazi espositivi
- Un01a Centri ricerca/laboratori di ricerca
- Un02a Accademie e Istituti superiori di studi
- Un02b Incubatori d'impresa
- Un02c Sedi e poli universitari
- Un02d Servizi per studenti
- Ve01a Giardino di quartiere
- Ve01b Giardino pubblico
- Ve01c Parco estensivo
- Ve01d Parco storico
- Ve01e Parco urbano

- Is06g Liceo
- Is06h Perito
- Is07a Centri di Formazione
- Is07c Enti accreditati di formazione professionale
- Is07d Fondazione Scuole Civiche
- Is08a Tempo per le famiglie
- Sa01a Canile
- Sa02a Centri di psicologia del bambino
- Sa02c Centri ASL
- Sa02d Ufficio Relazione con il Pubblico e Direzioni ASL
- Sa02e Unità tutela dei minori
- Sa03a Cimiteri
- Sa04a Pronto soccorso e pronto intervento
- Sa05a Servizi di medicina di laboratorio
- Sa06a Struttura ospedaliera
- Sa07a Consultori Pediatrici
- Sa07b Strutture ambulatoriali
- Sa08a Strutture di ricovero e cura
- Sa09a Strutture psichiatriche
- Sa10a Farmacie
- Sa10b Medici di Medicina Generale
- Sa10c Pediatri libera scelta
- Sa10d Veterinari
- Se02a Centri aggregativi multifunzionali
- Se02b Centri aggregazione giovanili
- Se02c Centri socio ricreativi culturali per anziani
- Se03b Servizi Comunali di accesso per adulti
- Se03c Servizi Comunali specialistici per adulti
- Se03d Servizi di Assistenza Domiciliare per adulti
- Se03e Servizi Residenziali per adulti
- Se03f Servizi Territoriali per adulti
- Se04b Servizi Comunali di accesso per anziani
- Se04c Servizi Comunali specialistici per anziani
- Se04d Servizi di Assistenza Domiciliare per anziani
- Se04e Servizi Residenziali per anziani
- Se04f Servizi Territoriali per anziani
- Se05a Servizi Comunali di accesso per disabili
- Se05b Servizi Comunali specialistici per disabili
- Se05c Servizi di Assistenza Domiciliare per disabili
- Se05d Servizi Residenziali per disabili
- Se05e Servizi Territoriali per disabili
- Se06b Servizi Comunali di accesso per minori
- Se06c Servizi Comunali specialistici per minori
- Se06d Servizi di Assistenza Domiciliare per minori
- Se06e Servizi Residenziali per minori
- Se06f Servizi Territoriali per minori
- Si01a Carabinieri - Caserme e stazioni
- Si01b Carabinieri - Centro detentivo per la permanenza temporanea e assis
- Si01c Carabinieri - Comandi e uffici
- Si02a Forze Armate - Caserme e impianti
- Si02b Forze Armate - Comandi
- Si02c Forze Armate - Scuola militare
- Si03a Guardia di Finanza - Comandi interregionali e regionali
- Si03b Guardia di Finanza - Gruppi e Compagnie
- Si03c Guardia di Finanza - Nuclei regionali e provinciali polizia tributaria
- Si03d Guardia di Finanza - Nuclei speciali
- Si04a Polizia di Stato - Caserme e commissariati
- Si04b Polizia di Stato - Comandi e Posti di P.S.
- Si04c Polizia di Stato - Scuola P.S.
- Si04d Polizia Ferroviaria
- Si04e Polizia frontiera
- Si04f Polizia stradale
- Si04g Questura
- Si05a Polizia Locale - Autoparco e depositi giudiziari
- Si05b Polizia Locale - Comandi e presidi
- Si05c Polizia Locale - Nuclei
- Si05d Polizia Locale - Scuola polizia municipale
- Si05e Polizia Locale - Sezioni
- Si07a Protezione Civile - Aree di esercitazione
- Si07b Protezione Civile - Sedi
- Si08a Vigili del Fuoco - Caserma e uffici
- Sp01a Centri polivalenti
- Sp02b Centri balneari
- Sp02c Centri sportivi
- Sp02e Piscine
- Sp03a Grande impianto
- Sp03c Stadio pubblico o regolato da atto d'asservimento
- Sp04a Strutture sportive oratoriali
- Tu01a Campaggi
- Tu01b Ostelli
- Tu02a Fiera e spazi espositivi
- Un01a Centri ricerca/laboratori di ricerca
- Un02a Accademie e Istituti superiori di studi
- Un02b Incubatori d'impresa
- Un02c Sedi e poli universitari
- Un02d Servizi per studenti
- Ve01a Giardino di quartiere
- Ve01b Giardino pubblico
- Ve01c Parco estensivo
- Ve01d Parco storico
- Ve01e Parco urbano



200 m
1000 ft

*Servizi programmati dal Piano Triennale delle Opere Pubbliche (PTOOPP)


















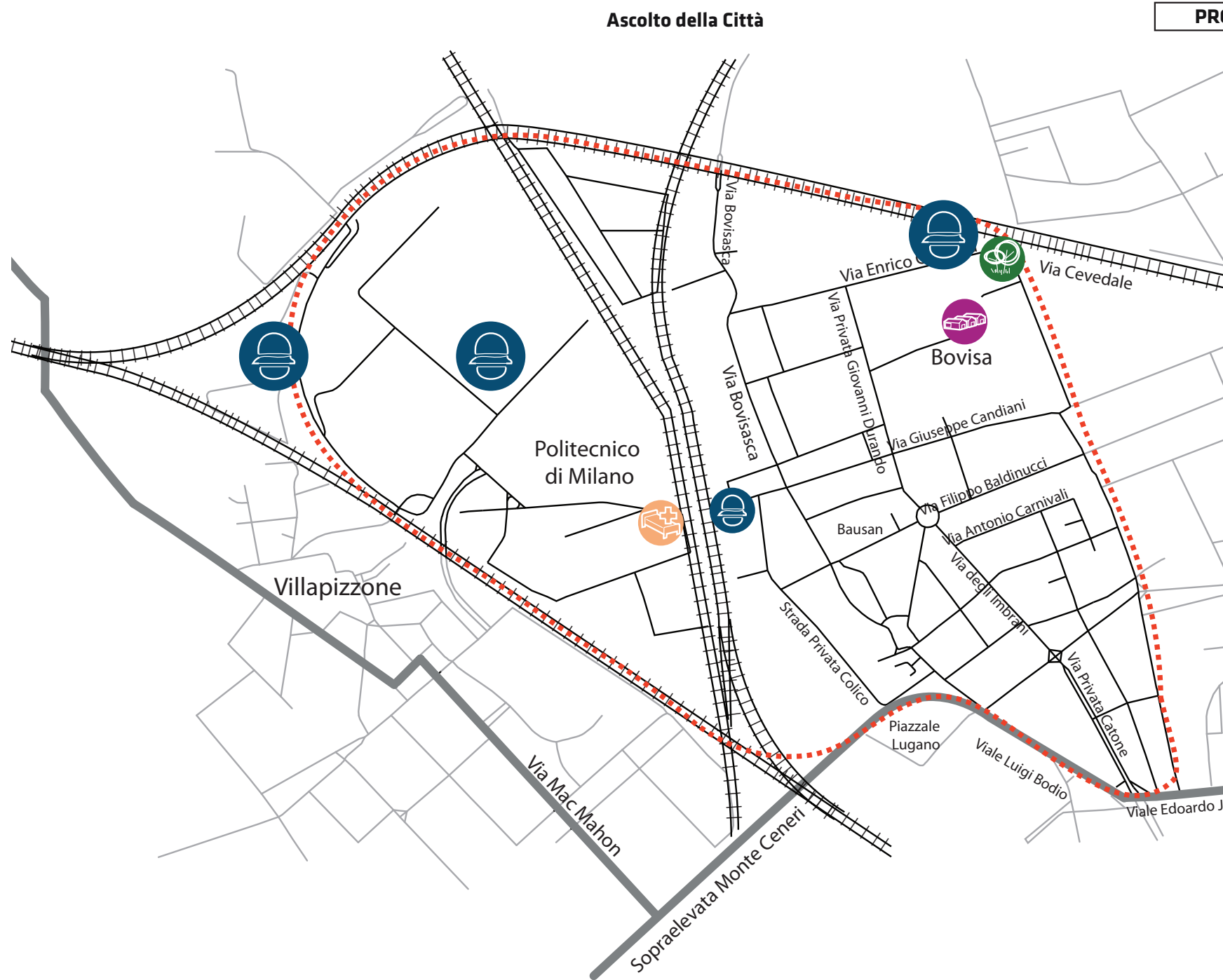
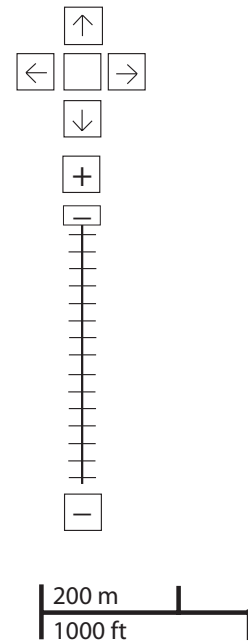
Offerta complessiva servizi

1 Cu03c	1 Un01a	2 Is01f	1 Sa04a	1 Se03b	1 Sp01a	15.071 mq Ve01a	2 Am02e	1 At01a	2 Im01c	1 It03a
2 Cu03d	1 Un02b	4 Is03a	3 Sa10a	1 Se03e	2 Sp04a		2 Am05a	2 At02a	4 Im02c	1 It03b
2 Cu03e	4 Un02c	2 Is04a	5 Sa10c	2 Se03f			1 Am09d	1 At02b	1 Im02a (sotterraneo)	1 It04a
		1 Is05a	1 Sa10d	1 Se05e				1 At02c		
		2 Is06f		1 Se06e						

TOT. (mq)	3.981	154.561	21.396	-	-	-	17.893	15.071	-	6.749	6.965	22.753	-	9.117	-
di cui															
SERVIZI INDISPENSABILI (mq)	3.981	115.873	21.396	-	-	-	17.893	15.071	-	6.749	-	22.753	-	9.117	-




problemi

- cultura 
- università e ricerca 
- istruzione 
- salute 
- servizi sociali 
- giustizia, sicurezza e protezione civile 
- sport 
- verde 
- edilizia residenziale sociale 
- amministrativo 
- attrezzature religiose 
- infrastrutture per mobilità e trasporto pubblico 
- commercio e attività produttive 
- infrastrutture tecnologiche e per l'ambiente 
- turismo 



PROBLEMI potenzialità

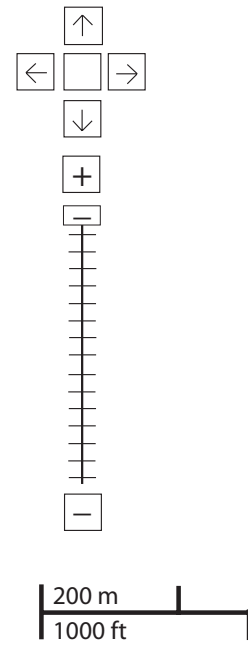
zona 9
reclami relativi alla zona

-  4
-  2
-  3

Considerazioni derivanti dall'analisi dei media (carta stampata e web) e dagli incontri pubblici nel periodo che va da giugno 2007 a giugno 2008.

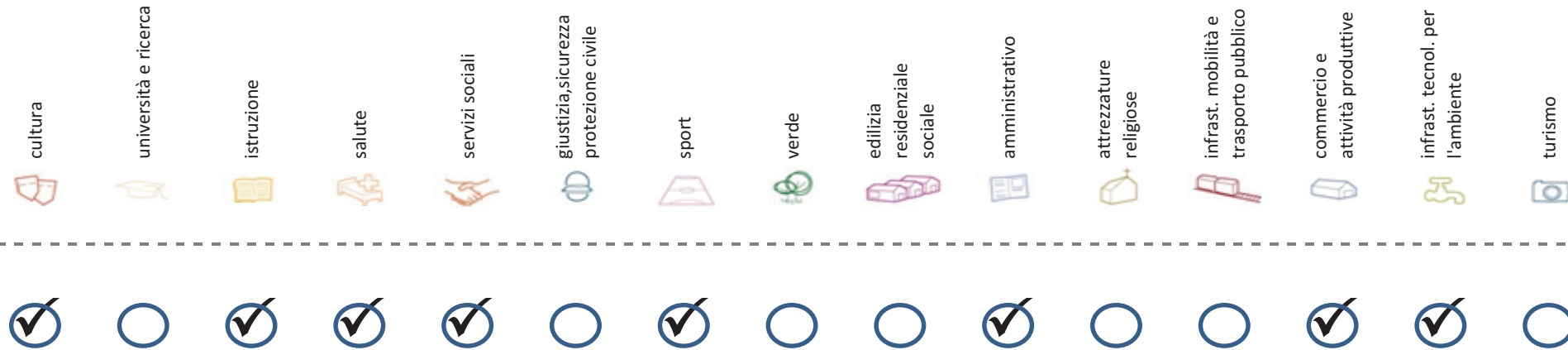
potenzialità

- cultura
- università e ricerca
- istruzione
- salute
- servizi sociali
- giustizia, sicurezza e protezione civile
- sport
- verde
- edilizia residenziale sociale
- amministrativo
- attrezzature religiose
- infrastrutture per mobilità e trasporto pubblico
- commercio e attività produttive
- infrastrutture tecnologiche e per l'ambiente
- turismo



Considerazioni derivanti dall'analisi dei media (carta stampata e web) e dagli incontri pubblici nel periodo che va da giugno 2007 a giugno 2008.

Soddisfazione del bisogno di servizi



Servizi di natura territoriale per cui è possibile misurare il livello di soddisfazione del bisogno in rapporto ai bacini di utenza potenziale

Esprime la quota di popolazione residente nel NIL che, essendo potenzialmente target del servizio, **rischia di non essere servita sulla base dell'offerta presente.**

Ha la funzione di ponderare il bisogno potenzialmente insoddisfatto rilevato "entro il NIL" **rispetto al complessivo bisogno del servizio espresso a livello cittadino.**

Indice sintetico che quantifica il **livello di criticità potenziale del NIL** per il servizio sulla base delle due precedenti misure. La scala va da **0 (bisogno soddisfatto)** a **5 (segnale d'attenzione)**.

Per la metodologia completa si veda il documento **"Il Piano dei Servizi del Comune di Milano – Metodologia e analisi del bisogno di servizi"**

Categoria	Tipologia di servizio	% di bisogno non soddisfatto entro il NIL	% di bisogno non soddisfatto del NIL rispetto al bisogno cittadino	Livello di criticità da 0 a 5
Cultura	Biblioteche di quartiere	0,0%	0,0%	0
	Nidi d'infanzia	29,9%	1,3%	3
Istruzione	Scuole per l'infanzia	43,9%	0,6%	1
	Scuole primarie	24,2%	1,2%	1
	Scuole sec. di I grado	5,6%	0,3%	1
	Consultori pediatrici	45,6%	0,6%	1
Salute	Strutture ambulatoriali	35,9%	1,3%	1
	Farmacie	16,3%	4,3%	1
	Medici di med. generale	0,0%	0,0%	0
	Pediatrati di libera scelta	9,4%	0,2%	1
Commercio e att. produttive	Mercati rionali coperti	77,9%	1,2%	2

Categoria	Tipologia di servizio	% di bisogno non soddisfatto entro il NIL	% di bisogno non soddisfatto del NIL rispetto al bisogno cittadino	Livello di criticità da 0 a 5
Servizi sociali	CAM	77,3%	1,8%	2
	CAG	12,1%	0,2%	1
Sport	CSRCA	6,2%	0,1%	1
	Centri sportivi Calcio	12,0%	0,3%	1
	Centri sportivi	8,9%	0,3%	1
	Palestre	77,0%	1,5%	2
Amministrativo	Piscine coperte	10,0%	0,9%	1
	Strut. sport. oratoriali	16,7%	1,2%	1
	Sedi di Milano semplice	100,0%	1,0%	2
Infrast. tecnol. per l'ambiente	Uffici postali	4,7%	0,2%	1
	Riciclerie	0,0%	0,0%	0

indicatori territoriali

Analisi delle superfici

Superficie Totale
(estensione areale totale, al lordo delle strade)
191,3 ha

Aree in trasformazione da PGT
-

Superficie coperta / ha
27,2 % / 52,03 ha

Superficie coperta ERP/ ha
-

Aree a verde / ha
-

Analisi mobilità

Mezzi pubblici
Numero fermate metro (FNM,
Passante)
1
Numero fermate mezzi di superficie
47 pari a 0,3 unità/ha

Mobilità Ambiente
Piste ciclabili
-
Superficie sosta veicoli
-

Analisi esercizi di vicinato

Numero di esercizi di vicinato
209 pari a 1,1 unità/ha

Numero di esercizi commerciali media
struttura di vendita
3 pari a 0,02 unità/ha

Numero di esercizi commerciali grande
struttura di vendita
0,0 unità

Numero di pubblici esercizi
92 pari a 0,5 unità/ha

Superficie di vendita di esercizi
di vicinato per unità di superficie
territoriale
57 mq/ha pari a 0,9 mq/ab

Superficie di vendita per esercizi
di media distribuzione per unità di
superficie
8 mq/ha pari a 0,1 mq/ab

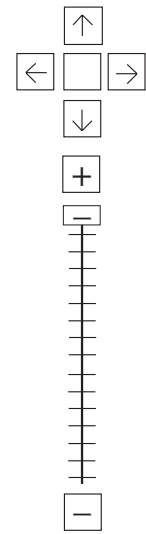
Numero imprese (2007)
98 unità

Caratteristiche NIL

Presenza servizi sovra
NIL
Università, Centri di
ricerca.

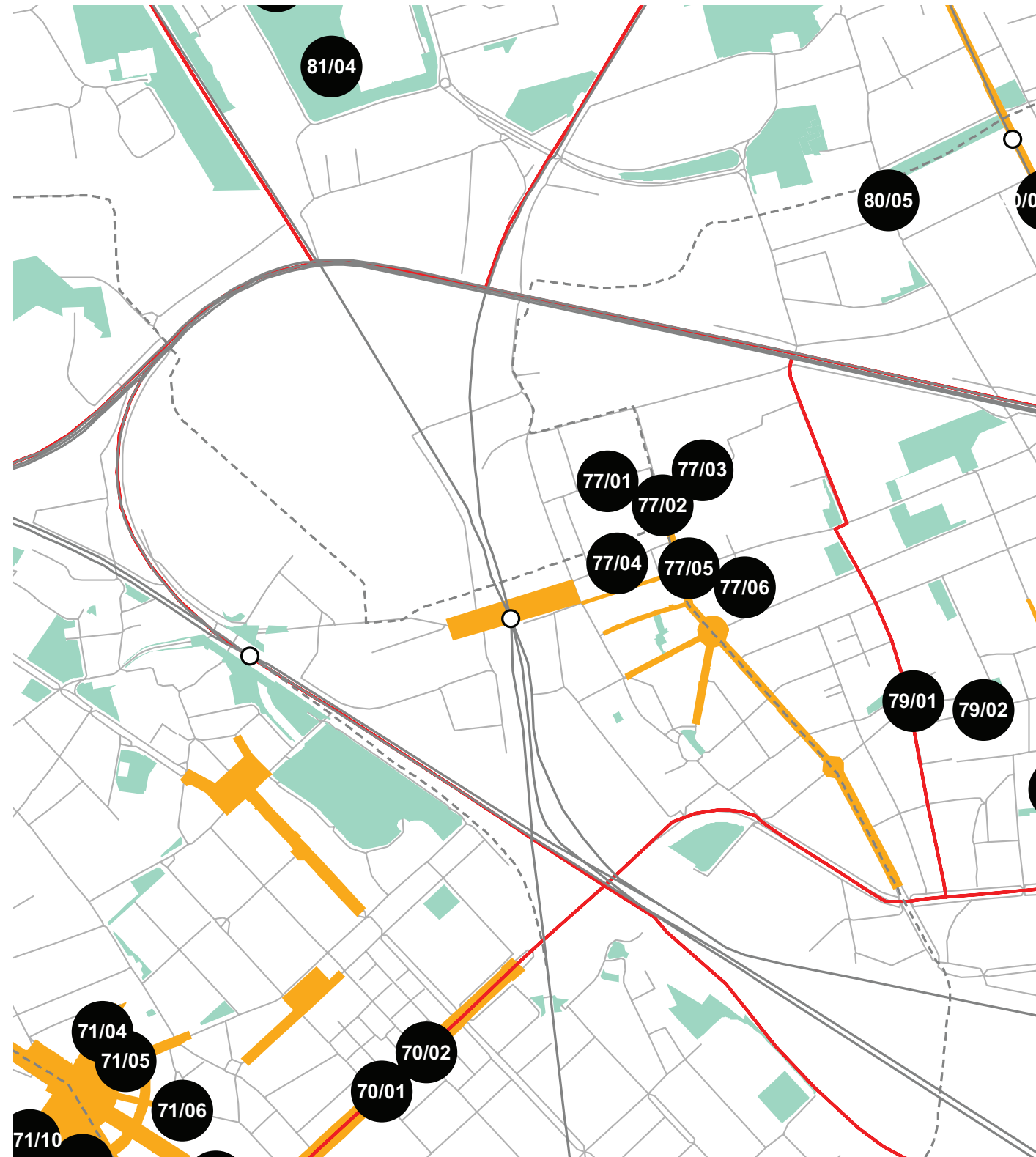
Presenza barriere fisiche
(che rendono chiuso il NIL)
-

progettazione locale



200 m
1000 ft

- Legenda**
- Rete stradale
 - Perimetri NIL
 - Raggi verdi
 - Verde esistente
 - Verde programmato
 - Parchi regionali
 - Aree pedonali
 - Piani di cintura urbana
 - Ambiti di trasformazione
 - Centralità locali
 - Rete trasporto pubblico esistente
 - Rete trasporto pubblico programmato
 - Fermate MM esistenti
 - Fermate MM programmate



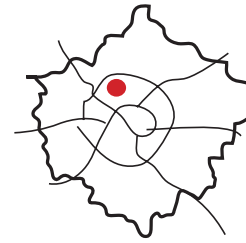
Riqualificazione delle vie d'accesso al campus universitario sia aumentando le superfici pedonali, in particolare nei collegamenti tra la stazione ferroviaria e l'università, sia favorendo il traffico pedonale negli attraversamenti della via Bovisasca e di via Durando.

Il NIL è parte di un Ambito di Rinnovamento Urbano. E' da prevedere una riqualificazione generale dell'assetto infrastrutturale esistente.

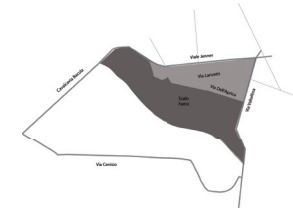
Interventi specifici

- 77/01 Via Morghen
Riqualificare e ampliare le superfici pedonali per incentivare il commercio al dettaglio
- 77/02 Via Durando
Riqualificare e ampliare le superfici pedonali con aree di sosta e superfici verdi
- 77/03 Via Schiaffino
Riqualificare e ampliare le superfici pedonali per incentivare il commercio al dettaglio
- 77/04 Via Andreoli
Riqualificare e ampliare le superfici pedonali per incentivare il commercio al dettaglio
- 77/05 Via Candiani
Riqualificare e ampliare le superfici pedonali per incentivare il commercio al dettaglio
- 77/06 Via Verità
Riqualificare e ampliare le superfici pedonali per incentivare il commercio al dettaglio

analisi



localizzazione NIL



mappa del NIL

Residenti: **3.974**
Variazione prevista al 2032: 4.414 (+11,1%)

Densità abitativa (ab/km2): **3.934**
Densità prevista al 2032: 4.369

Struttura per età

Bambini (0-5): **246 (6,2%)**
Variazione prevista al 2032: 241 (-2%)

Minorenni (0-17): **563 (14,2%)**
Variazione prevista al 2032: 615 (+9,2%)

Giovani (18 - 34): **934 (23,5%)**
Variazione prevista al 2032: 1.044 (+11,8%)

Anziani (65+): **611 (15,4%)**
Variazione prevista al 2032: 735 (+20,3%)

"Grandi" anziani (85+): **68 (1,7%)**
Variazione prevista al 2032: 103 (+51,5%)

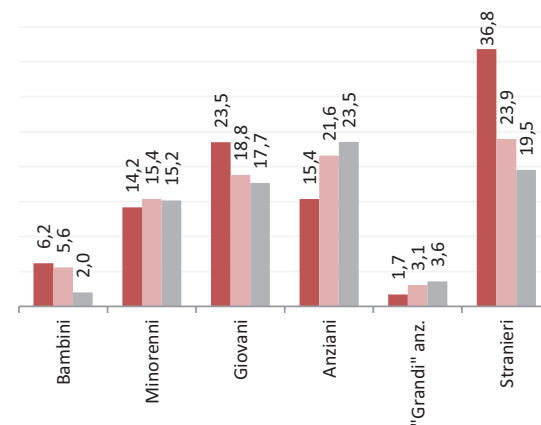
Popolazione straniera

Totale stranieri: **1.463 (36,8%)**

Minorenni tra gli stranieri: **268 (18,3%)**

Cittadinanze prevalenti (% su totale stranieri)

1° Egiziana 368 (4,9%)
2° Cinese 270 (3,6%)
3° Filippina 168 (2,2%)



Dotazione di servizi

Dotazione servizi: **mq**
Per abitante: mq/ab

Dotazione minima: **mq**
Per abitante: mq/ab

Dotazione min. Milano: **mq**
Per abitante: mq/ab

Destinazione d'uso degli edifici

Residenziale: **38,9%**
A Milano: 60,2%

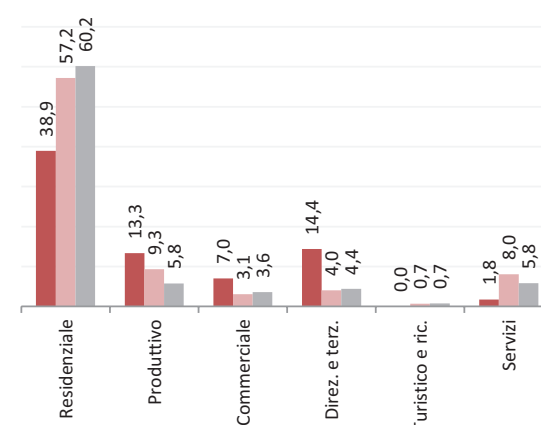
Produttivo: **13,3%**
A Milano: 5,8%

Commerciale: **7,0%**
A Milano: 3,6%

Direzionale e terziario: **14,4%**
A Milano: 4,4%

Turistico e ricettivo: **0,0%**
A Milano: 0,7%

Servizi: **1,8%**
A Milano: 5,8%



Potenzialità

Organizzazione di una serie di eventi culturali.

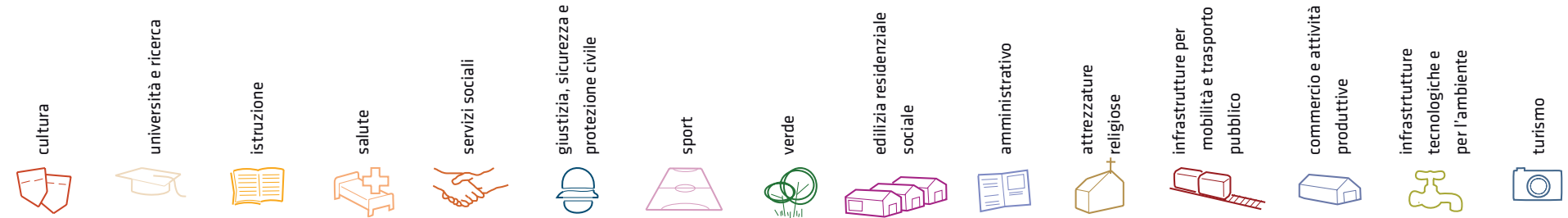
Problemi

Problemi riguardanti la sicurezza e l'apertura di troppi locali notturni.

Considerazioni derivanti dall'analisi dei media (carta stampata e web) e dagli incontri pubblici nel periodo che va da giugno 2007 a giugno 2008.

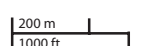
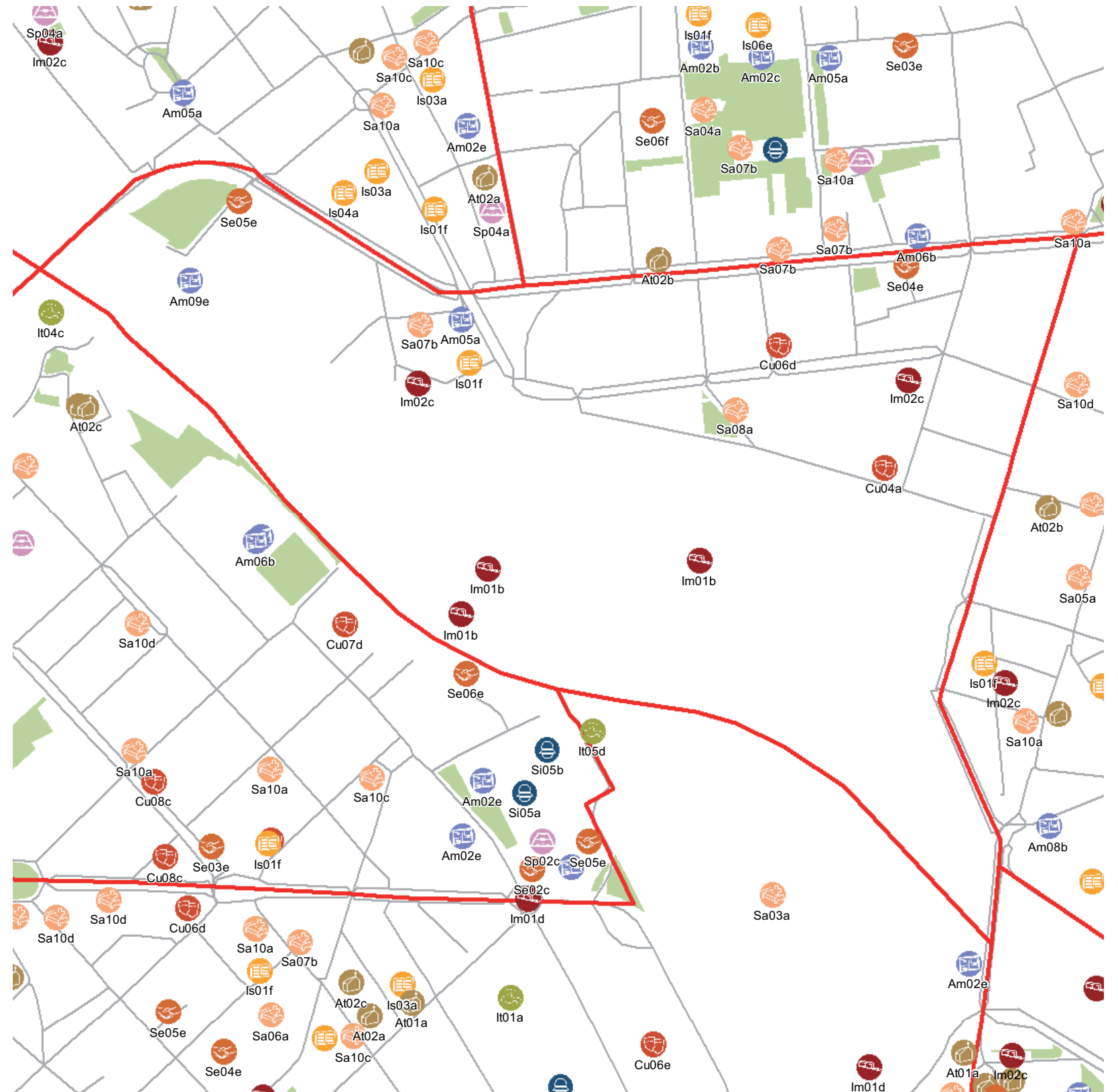
I dati sulla condizione demografica e su servizi ed edifici sono stati elaborati dal Settore Statistica e dal Settore Pianificazione Strategica. I dati sulla percezione dei cittadini derivano dall'analisi dei media (carta stampata e web) e da incontri pubblici appositamente svolti.

servizi esistenti e programmati*



Mappatura

- Am01a Borsa
- Am02a Centro cucina e mensa
- Am02b Consigli di Zona
- Am02c Magazzini e depositi
- Am02d Sedi istituzionali comunali
- Am02e Uffici comunali
- Am03a Consolato
- Am05a Poste - Agenzie di base e uffici succursali
- Am06a Sedi istituzionali provinciali
- Am06b Uffici provinciali
- Am07a Sedi istituzionali regionali
- Am07b Uffici regionali
- Am08a Prefettura
- Am08b Uffici, provveditorati e agenzie statali
- Am09a Acqua potabile uffici
- Am09b Edilizia residenziale uffici
- Am09c Energia elettrica uffici
- Am09d Gas metano uffici
- Am09e Poste e telecomunicazioni uffici
- Am09f Previdenza e assistenza uffici
- Am09g Trasporti e mobilità uffici
- At01a Istituti, opere e fondazioni religiose
- At02a Chiese e santuari cattolici
- At02b Luoghi per il culto e centri di confessioni religiose
- At02c Oratori e opere parrocchiali
- At03a Uffici ecclesiastici
- Co02a Mercati rionali
- Co03b Mercato floricolo
- Co03c Mercato ittico
- Co03d Mercato ortofrutticolo
- Cu01a Associazioni culturali
- Cu02a Centri sociali e ricreativi
- Cu02b Sedi di associazioni socio-culturali e di categoria
- Cu03a Archivi
- Cu03b Biblioteche Centrali
- Cu03c Biblioteche di quartiere
- Cu03d Specialistiche e di conservazione
- Cu03e Centri di documentazione e altre biblioteche
- Cu04a Centri congressi e sale conferenze
- Cu06b Istituti Culturali e monumenti
- Cu06d Musei
- Cu06e Sedi espositive
- Cu07b Scuola di cinema
- Cu07c Scuola di danza
- Cu07d Scuola di musica
- Cu07e Scuola di teatro
- Cu08a Auditorium
- Cu08b Polifunzionale
- Cu08c Teatro
- Ed02b Residenza in locazione a canone convenzionato
- Ed02d Residenza pubblica
- Ed02e Residenza per studenti
- Gi01a Istituti penali
- Gi01b Istituti penali minorili
- Gi02a Tribunale
- Gi02c Uffici giudiziari
- Im01a Aeroporti
- Im01b Scali e depositi ferroviari
- Im01c Stazioni ferroviarie
- Im01d Stazioni MM
- Im02a Parcheggi pertinenziali
- Im02c Parcheggi pubblici esterni alla carreggiata
- Im02d Parcheggi pubblici d'interscambio
- Im02e Parcheggi pubblici per i grandi servizi pubblici
- It01a Depositi autobus, tram e metropolitana
- It01b Depositi e autorimesse (Gestione rifiuti)
- It02a Impianti e sezioni distaccate acqua potabile
- It03a Cabine e impianti gas metano
- It03b Cogeneratori gas metano
- It04a Cabine elettriche
- It04c Stazioni e sottostazioni elettriche
- It04d Unità e poli operativi distribuzione energia elettrica
- It05a Impianti di raccolta rifiuti
- It05c Smaltimento rifiuti
- It05d Impianti smaltimento e recupero rifiuti
- It06a Depuratori
- It06b Sgrigliatori
- Is01a Centro giochi
- Is01b Centro prima infanzia
- Is01c Micronido
- Is01d Nidi d'infanzia
- Is01g Nido aziendale
- Is01h Nido famiglia
- Is02a Scuole di formazione professionale
- Is03a Scuole per l'infanzia
- Is03b Scuole per l'infanzia speciali
- Is03c Scuole per l'infanzia straniere
- Is04a Scuole primarie
- Is04b Scuole primarie speciali
- Is04c Scuole primarie straniere
- Is05a Scuole secondarie inferiori
- Is05b Scuole secondarie inferiori speciali
- Is05c Scuole secondarie inferiori straniere
- Is06a Conservatorio
- Is06b Istituto d'Arte
- Is06c Istituto istruzione superiore
- Is06d Istituto magistrale
- Is06e Istituto professionale
- Is06f Istituto tecnico
- Is06g Liceo
- Is06h Perito
- Is07a Centri di Formazione
- Is07c Enti accreditati di formazione professionale
- Is07d Fondazione Scuole Civiche
- Is08a Tempo per le famiglie
- Sa01a Canile
- Sa02a Centri di psicologia del bambino
- Sa02c Centri ASL
- Sa02d Ufficio Relazione con il Pubblico e Direzioni ASL
- Sa02e Unità tutela dei minori
- Sa03a Cimiteri
- Sa04a Pronto soccorso e pronto intervento
- Sa05a Servizi di medicina di laboratorio
- Sa06a Struttura ospedaliera
- Sa07a Consultori Pediatrici
- Sa07b Strutture ambulatoriali
- Sa08a Strutture di ricovero e cura
- Sa09a Strutture psichiatriche
- Sa10a Farmacie
- Sa10b Medici di Medicina Generale
- Sa10c Pediatri libera scelta
- Sa10d Veterinari
- Se02a Centri aggregativi multifunzionali
- Se02b Centri aggregazione giovanili
- Se02c Centri socio ricreativi culturali per anziani
- Se03b Servizi Comunali di accesso per adulti
- Se03c Servizi Comunali specialistici per adulti
- Se03d Servizi di Assistenza Domiciliare per adulti
- Se03e Servizi Residenziali per adulti
- Se03f Servizi Territoriali per adulti
- Se04b Servizi Comunali di accesso per anziani
- Se04c Servizi Comunali specialistici per anziani
- Se04d Servizi di Assistenza Domiciliare per anziani
- Se04e Servizi Residenziali per anziani
- Se04f Servizi Territoriali per anziani
- Se05a Servizi Comunali di accesso per disabili
- Se05b Servizi Comunali specialistici per disabili
- Se05c Servizi di Assistenza Domiciliare per disabili
- Se05d Servizi Residenziali per disabili
- Se05e Servizi Territoriali per disabili
- Se06b Servizi Comunali di accesso per minori
- Se06c Servizi Comunali specialistici per minori
- Se06d Servizi di Assistenza Domiciliare per minori
- Se06e Servizi Residenziali per minori
- Se06f Servizi Territoriali per minori
- Si01a Carabinieri - Caserme e stazioni
- Si01b Carabinieri - Centro detentivo per la permanenza temporanea e assis
- Si01c Carabinieri - Comandi e uffici
- Si02a Forze Armate - Caserme e impianti
- Si02b Forze Armate - Comandi
- Si02c Forze Armate - Scuola militare
- Si03a Guardia di Finanza - Comandi interregionali e regionali
- Si03b Guardia di Finanza - Gruppi e Compagnie
- Si03c Guardia di Finanza - Nuclei regionali e provinciali polizia tributaria
- Si03d Guardia di Finanza - Nuclei speciali
- Si04a Polizia di Stato - Caserme e commissariati
- Si04b Polizia di Stato - Comandi e Posti di P.S.
- Si04c Polizia di Stato - Scuola P.S.
- Si04d Polizia Ferroviaria
- Si04e Polizia frontiera
- Si04f Polizia stradale
- Si04g Questura
- Si05a Polizia Locale - Autoparco e depositi giudiziari
- Si05b Polizia Locale - Comandi e presidi
- Si05c Polizia Locale - Nuclei
- Si05d Polizia Locale - Scuola polizia municipale
- Si05e Polizia Locale - Sezioni
- Si07a Protezione Civile - Aree di esercitazione
- Si07b Protezione Civile - Sedi
- Si08a Vigili del Fuoco - Caserma e uffici
- Sp01a Centri polivalenti
- Sp02b Centri balneari
- Sp02c Centri sportivi
- Sp02d Piscine
- Sp03a Grande impianto
- Sp03c Stadio pubblico o regolato da atto d'asservimento
- Sp04a Strutture sportive oratoriali
- Tu01a Campi
- Tu01b Ostelli
- Tu02a Fiera e spazi espositivi
- Un01a Centri ricerca/laboratori di ricerca
- Un02a Accademie e Istituti superiori di studi
- Un02b Incubatori d'impresa
- Un02c Sedi e poli universitari
- Un02d Servizi per studenti
- Ve01a Giardino di quartiere
- Ve01b Giardino pubblico
- Ve01c Parco estensivo
- Ve01d Parco storico
- Ve01e Parco urbano



*Servizi programmati dal Piano Triennale delle Opere Pubbliche (PTOOPP)


















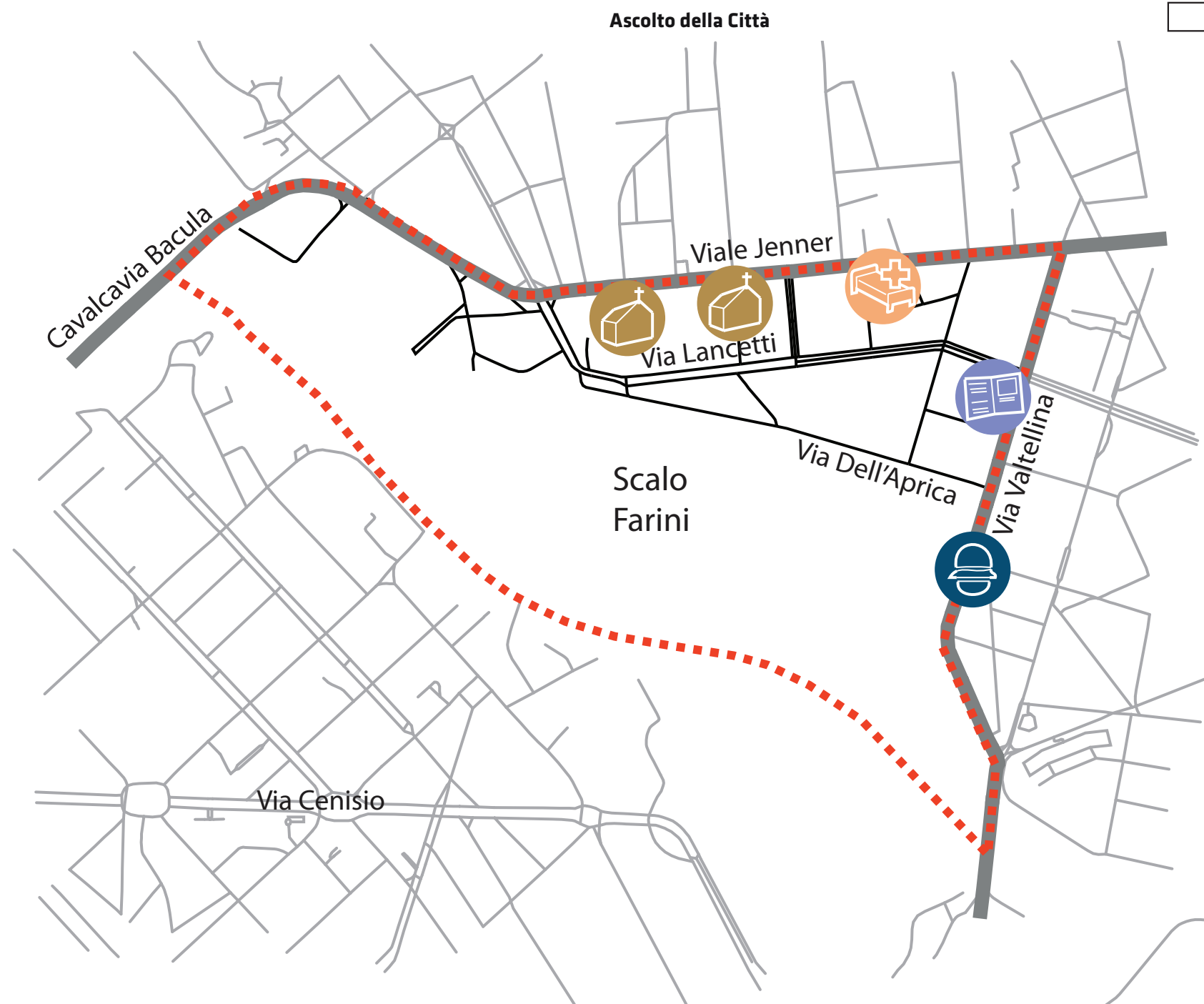
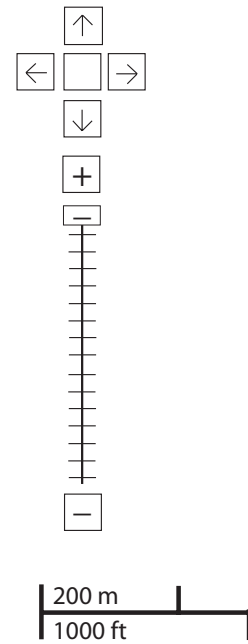
Offerta complessiva servizi

 Cu04a	 Is01f	 Sa07b	 Si03c	 Ve01a	 Am05a	 Im01b
 Cu06d		 Sa08a			 Am08b	 Im02C
					 Am09e	

TOT. (mq)	900	-	-	553	-	-	-	14.597	-	27.359	-	504.761	-	-	-
di cui															
SERVIZI INDISPENSABILI (mq)	-	-	-	553	-	-	-	14.597	-	-	-	5.095	-	-	-

problemi


- cultura

- università e ricerca

- istruzione

- salute

- servizi sociali

- giustizia, sicurezza e protezione civile

- sport

- verde

- edilizia residenziale sociale

- amministrativo

- attrezzature religiose

- infrastrutture per mobilità e trasporto pubblico

- commercio e attività produttive

- infrastrutture tecnologiche e per l'ambiente

- turismo





PROBLEMI	potenzialità
----------	--------------


















zona 9
reclami relativi alla zona

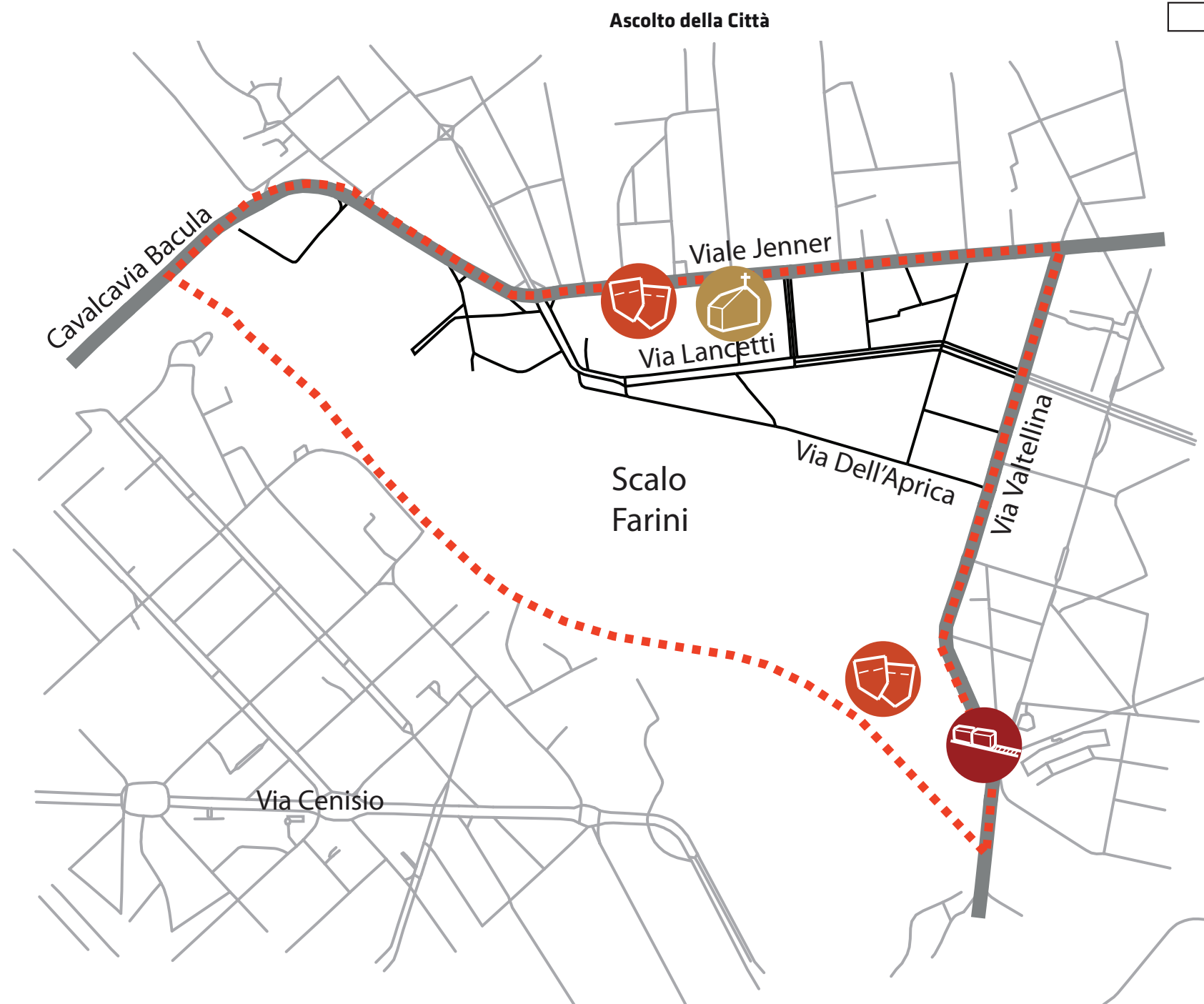
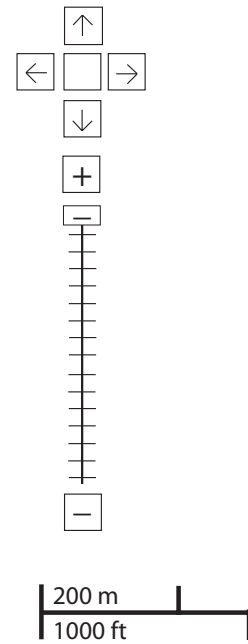


-  4
-  2
-  3

Considerazioni derivanti dall'analisi dei media (carta stampata e web) e dagli incontri pubblici nel periodo che va da giugno 2007 a giugno 2008.

potenzialità

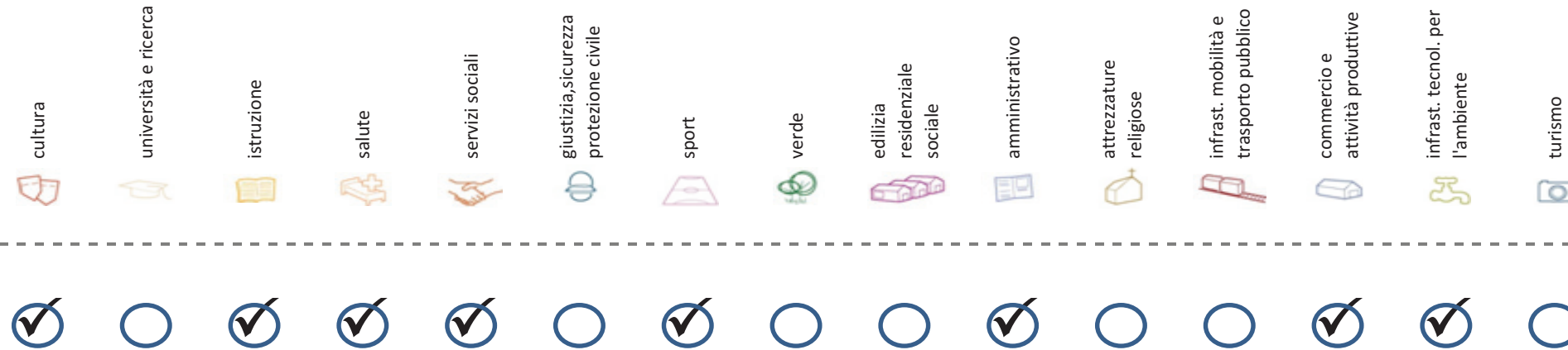
- cultura

- università e ricerca

- istruzione

- salute

- servizi sociali

- giustizia, sicurezza e protezione civile

- sport

- verde

- edilizia residenziale sociale

- amministrativo

- attrezzature religiose

- infrastrutture per mobilità e trasporto pubblico

- commercio e attività produttive

- infrastrutture tecnologiche e per l'ambiente

- turismo




problemi **POTENZIALITA'**

Considerazioni derivanti dall'analisi dei media (carta stampata e web) e dagli incontri pubblici nel periodo che va da giugno 2007 a giugno 2008.

Soddisfazione del bisogno di servizi



Servizi di natura territoriale per cui è possibile misurare il livello di soddisfazione del bisogno in rapporto ai bacini di utenza potenziale

Esprime la quota di popolazione residente nel NIL che, essendo potenzialmente target del servizio, **rischia di non essere servita sulla base dell'offerta presente.**

Ha la funzione di ponderare il bisogno potenzialmente insoddisfatto rilevato "entro il NIL" **rispetto al complessivo bisogno del servizio espresso a livello cittadino.**

Indice sintetico che quantifica il **livello di criticità potenziale del NIL** per il servizio sulla base delle due precedenti misure. La scala va da **0 (bisogno soddisfatto)** a **5 (segnale d'attenzione)**.

Per la metodologia completa si veda il documento **"Il Piano dei Servizi del Comune di Milano – Metodologia e analisi del bisogno di servizi"**

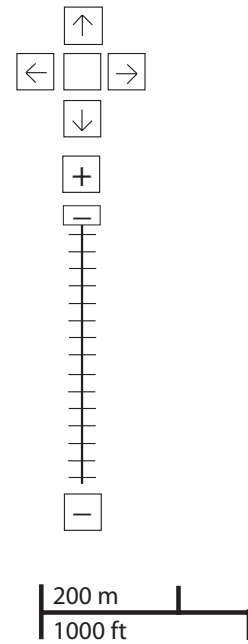
Categoria	Tipologia di servizio	% di bisogno non soddisfatto entro il NIL	% di bisogno non soddisfatto del NIL rispetto al bisogno cittadino	Livello di criticità da 0 a 5
Cultura	Biblioteche di quartiere	18,4%	0,2%	1
	Nidi d'infanzia	29,2%	0,5%	1
Istruzione	Scuole per l'infanzia	88,6%	0,4%	1
	Scuole primarie	10,5%	0,1%	1
	Scuole sec. di I grado	24,8%	0,3%	1
	Consultori pediatrici	33,6%	0,1%	1
Salute	Strutture ambulatoriali	0,0%	0,0%	0
	Farmacie	61,9%	4,8%	2
	Medici di med. generale	0,2%	0,0%	1
	Pediatrati di libera scelta	13,2%	0,1%	1
Commercio e att. produttive	Mercati rionali coperti	60,1%	0,3%	1

Categoria	Tipologia di servizio	% di bisogno non soddisfatto entro il NIL	% di bisogno non soddisfatto del NIL rispetto al bisogno cittadino	Livello di criticità da 0 a 5
Servizi sociali	CAM	80,5%	0,6%	1
	CAG	1,1%	0,0%	1
Sport	CSRCA	6,0%	0,0%	1
	Centri sportivi Calcio	100,0%	0,6%	1
	Centri sportivi	37,3%	0,3%	1
	Palestre	91,3%	0,5%	1
Amministrativo	Piscine coperte	70,3%	1,8%	1
	Strut. sport. oratoriali	8,7%	0,2%	1
	Sedi di Milano semplice	100,0%	0,3%	1
Infrast. tecnol. per l'ambiente	Uffici postali	50,2%	0,5%	1
	Riciclerie	0,0%	0,0%	0

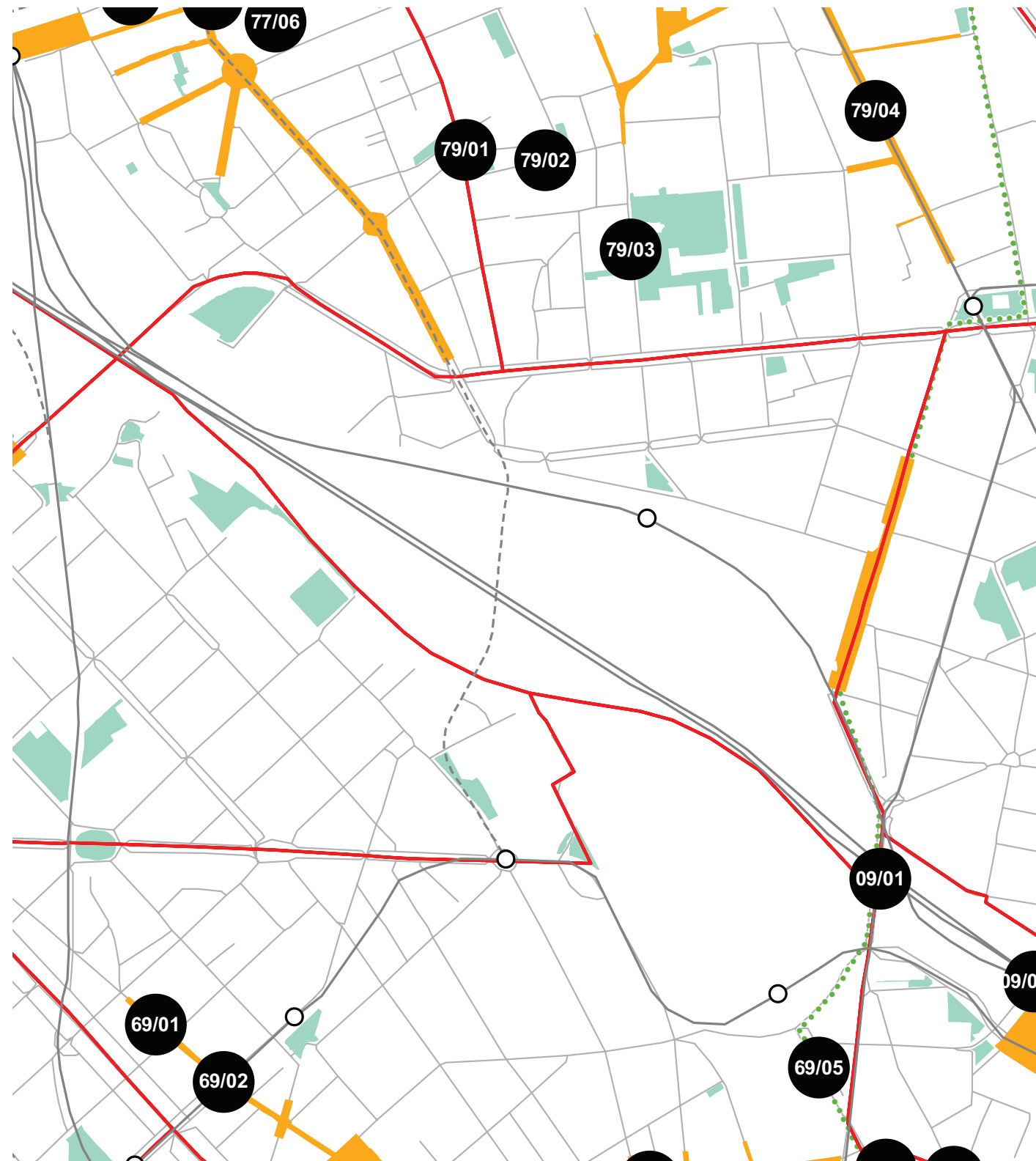
indicatori territoriali

Analisi delle superfici	Analisi mobilità	Analisi esercizi di vicinato	Caratteristiche NIL
<p>Superficie Totale (estensione areale totale, al lordo delle strade) 101,02 ha</p> <p>Aree in trasformazione da PGT -</p> <p>Superficie coperta / ha 26,2 % / 26,5 ha</p> <p>Superficie coperta ERP/ ha -</p> <p>Aree a verde / ha -</p>	<p>Mezzi pubblici Numero fermate metro (FNM, Passante) 0 Numero fermate mezzi di superficie 17 pari a 0,2 unità/ha</p> <p>Mobilità Ambiente Piste ciclabili - Superficie sosta veicoli -</p>	<p>Numero di esercizi di vicinato 57 pari a 0,6 unità/ha</p> <p>Numero di esercizi commerciali media struttura di vendita 3 pari a 0,03 unità/ha</p> <p>Numero di esercizi commerciali grande struttura di vendita 0,0 unità</p> <p>Numero di pubblici esercizi 36 pari a 0,4 unità/ha</p> <p>Superficie di vendita di esercizi di vicinato per unità di superficie territoriale 40 mq/ha pari a 1,2 mq/ab</p> <p>Superficie di vendita per esercizi di media distribuzione per unità di superficie 17 mq/ha pari a 0,5 mq/ab</p> <p>Numero imprese (2007) 32 unità</p>	<p>Presenza servizi sovra NIL Università, Centri di ricerca.</p> <p>Presenza barriere fisiche (che rendono chiuso il NIL) -</p>

progettazione locale



- Legenda**
- Rete stradale
 - Perimetri NIL
 - ... Raggi verdi
 - Verde esistente
 - Verde programmato
 - Parchi regionali
 - Aree pedonali
 - Piani di cintura urbana
 - Ambiti di trasformazione
 - Centralità locali
 - Rete trasporto pubblico esistente
 - Rete trasporto pubblico programmato
 - Fermate MM esistenti
 - Fermate MM programmate

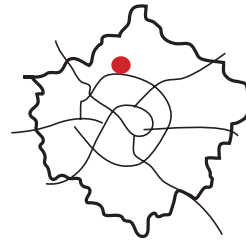


Verifica della realizzazione di spazi collettivi e luoghi di centralità locale all'interno delle aree di trasformazione.

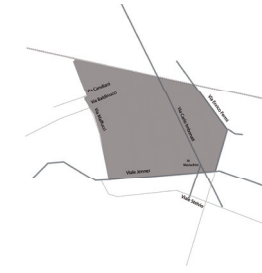
Il NIL è parte di un Ambito di Rinnovamento Urbano. E' da prevedere una riqualificazione generale dell'assetto infrastrutturale esistente.

Interventi specifici

analisi



localizzazione NIL



mappa del NIL

Residenti: **22.185**
Variazione prevista al 2032: 27.125 (+22,3%)

Densità abitativa (ab/km2): **16.329**
Densità prevista al 2032: 19.965

Struttura per età

Bambini (0-5): **1.361 (6,1%)**
Variazione prevista al 2032: 1.512 (+11,1%)

Minorenni (0-17): **3.597 (16,2%)**
Variazione prevista al 2032: 4.438 (+23,4%)

Giovani (18 - 34): **4.582 (20,7%)**
Variazione prevista al 2032: 5.988 (+30,7%)

Anziani (65+): **3.872 (17,5%)**
Variazione prevista al 2032: 4.820 (+24,5%)

"Grandi" anziani (85+): **492 (2,2%)**
Variazione prevista al 2032: 1.013 (+105,9%)

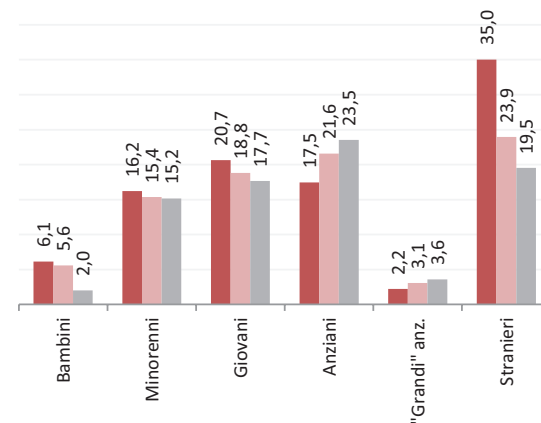
Popolazione straniera

Totale stranieri: **7.773 (35%)**

Minorenni tra gli stranieri: **1.545 (19,9%)**

Cittadinanze prevalenti (% su totale stranieri)

1° Egiziana 1795 (25,7%)
2° Cinese 1479 (21,2%)
3° Filippina 914 (13,1%)



Dotazione di servizi

Dotazione servizi: **mq**
Per abitante: mq/ab

Dotazione minima: **mq**
Per abitante: mq/ab

Dotazione min. Milano: **mq**
Per abitante: mq/ab

Destinazione d'uso degli edifici

Residenziale: **52,2%**
A Milano: 60,2%

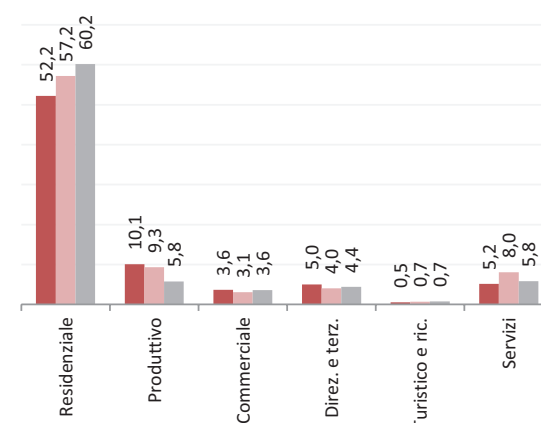
Produttivo: **10,1%**
A Milano: 5,8%

Commerciale: **3,6%**
A Milano: 3,6%

Direzionale e terziario: **5,0%**
A Milano: 4,4%

Turistico e ricettivo: **0,5%**
A Milano: 0,7%

Servizi: **5,2%**
A Milano: 5,8%



Potenzialità

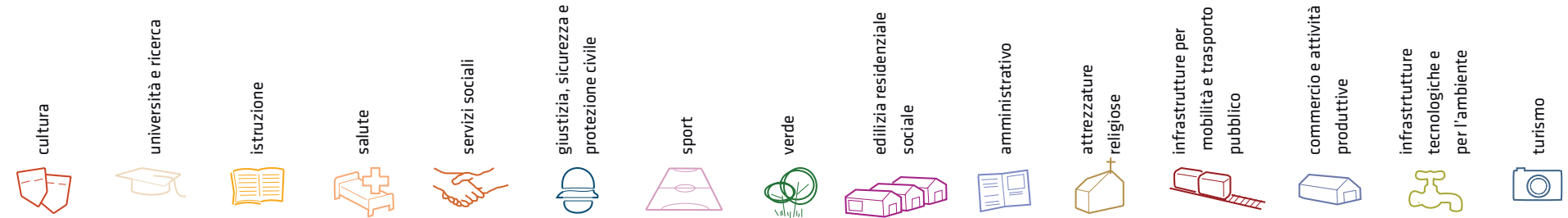
Problemi

Mancanza di parcheggi e strade non sicure.

Considerazioni derivanti dall'analisi dei media (carta stampata e web) e dagli incontri pubblici nel periodo che va da giugno 2007 a giugno 2008.

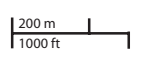
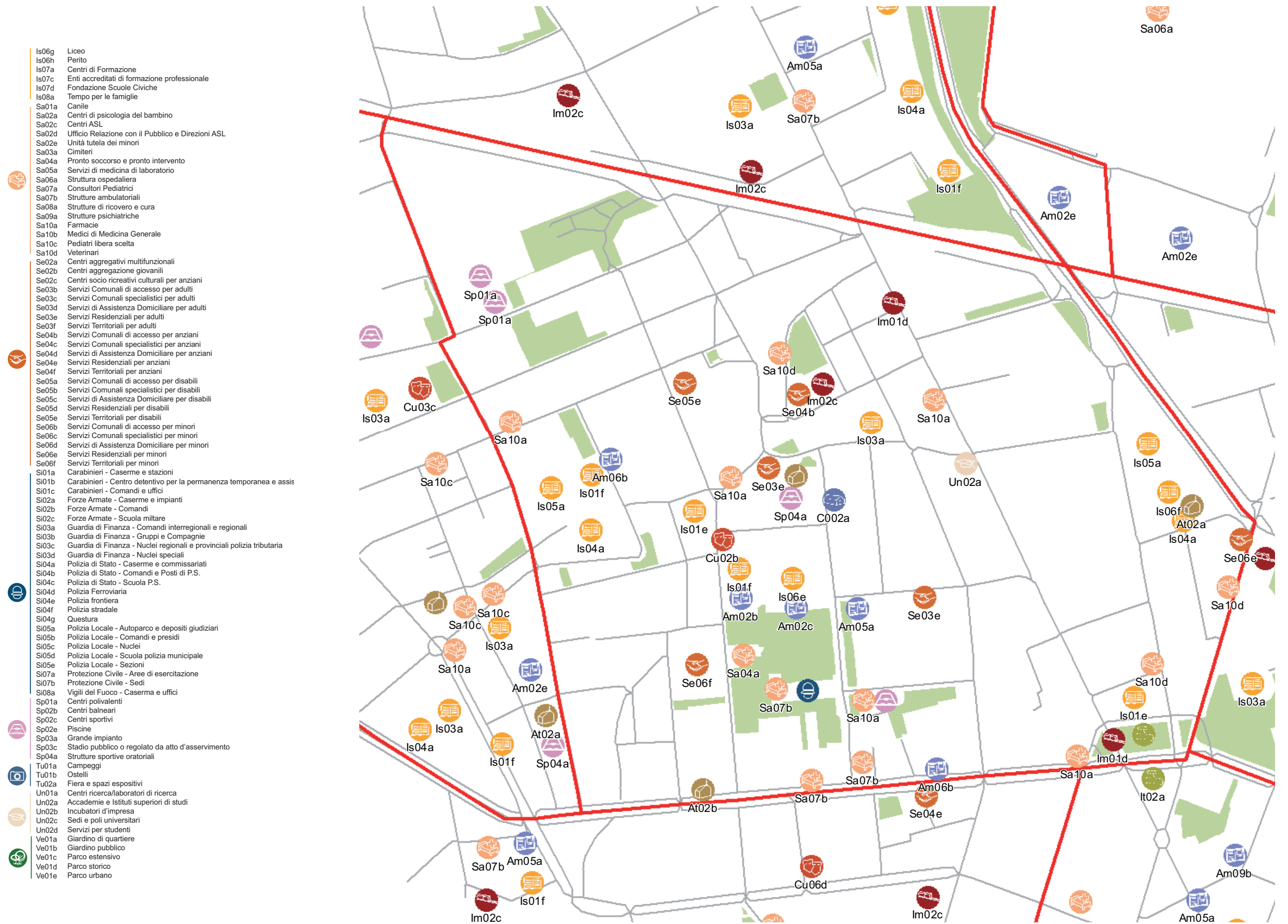
I dati sulla condizione demografica e su servizi ed edifici sono stati elaborati dal Settore Statistica e dal Settore Pianificazione Strategica. I dati sulla percezione dei cittadini derivano dall'analisi dei media (carta stampata e web) e da incontri pubblici appositamente svolti.

servizi esistenti e programmati*



Mappatura

- Am01a Borsari
- Am02a Centro cucina e mensa
- Am02b Consigli di Zona
- Am02c Magazzini e depositi
- Am02d Sedi istituzionali comunali
- Am02e Uffici comunali
- Am03a Consolato
- Am05a Poste - Agenzie di base e uffici succursali
- Am06a Sedi istituzionali provinciali
- Am06b Uffici provinciali
- Am07a Sedi istituzionali regionali
- Am07b Uffici regionali
- Am08a Prefettura
- Am08b Uffici, provveditorati e agenzie statali
- Am09a Acqua potabile uffici
- Am09b Edilizia residenziale uffici
- Am09c Energia elettrica uffici
- Am09d Gas metano uffici
- Am09e Poste e telecomunicazioni uffici
- Am09f Previdenza e assistenza uffici
- Am09g Trasporti e mobilità uffici
- At01a Istituti, opere e fondazioni religiose
- At02a Chiese e santuari cattolici
- At02b Luoghi per il culto e centri di confessioni religiose
- At02c Uffici ecclesiastici
- At03a Uffici ecclesiastici
- Co02a Mercati rionali
- Co03b Mercato floricolo
- Co03c Mercato ittico
- Co03d Mercato ortofrutticolo
- Cu01a Associazioni culturali
- Cu02a Centri sociali e ricreativi
- Cu02b Sedi di associazioni socio-culturali e di categoria
- Cu03a Archivi
- Cu03b Biblioteche Centrali
- Cu03c Biblioteche di quartiere
- Cu03d Specialistiche e di conservazione
- Cu03e Centri di documentazione e altre biblioteche
- Cu04a Centri congressi e sale conferenze
- Cu06b Istituti Culturali e monumenti
- Cu06d Musei
- Cu06e Sedi espositive
- Cu07b Scuola di cinema
- Cu07c Scuola di danza
- Cu07d Scuola di musica
- Cu07e Scuola di teatro
- Cu08a Auditorium
- Cu08b Polifunzionale
- Cu08c Teatro
- Ed02b Residenza in locazione a canone convenzionato
- Ed02d Residenza pubblica
- Ed02e Residenza per studenti
- Gi01a Istituti penali
- Gi01b Istituti penali minorili
- Gi02a Tribunale
- Gi02c Uffici giudiziari
- Im01a Aeroporti
- Im01b Scali e depositi ferroviari
- Im01c Stazioni ferroviarie
- Im01d Stazioni MM
- Im02a Parcheggi pertinenziali
- Im02c Parcheggi pubblici esterni alla carreggiata
- Im02d Parcheggi pubblici d'interscambio
- Im02e Parcheggi pubblici per i grandi servizi pubblici
- It01a Depositi autobus, tram e metropolitana
- It01b Depositi e autorimesse (Gestione rifiuti)
- It02a Impianti e sezioni distaccate acqua potabile
- It03a Cabine e impianti gas metano
- It03b Cogeneratori gas metano
- It04a Cabine elettriche
- It04c Stazioni e sottostazioni elettriche
- It04d Unità e poli operativi distribuzione energia elettrica
- It05a Impianti di raccolta rifiuti
- It05c Smaltimento rifiuti
- It05d Impianti smaltimento e recupero rifiuti
- It06a Depuratori
- It06b Sgrigliatori
- Is01a Centro giochi
- Is01b Centro prima infanzia
- Is01c Micronido
- Is01d Nidi d'infanzia
- Is01e Nido aziendale
- Is01f Nido famiglia
- Is02a Scuole di formazione professionale
- Is03a Scuole per l'infanzia
- Is03b Scuole per l'infanzia speciali
- Is03c Scuole per l'infanzia straniere
- Is04a Scuole primarie
- Is04b Scuole primarie speciali
- Is04c Scuole primarie straniere
- Is05a Scuole secondarie inferiori
- Is05b Scuole secondarie inferiori speciali
- Is05c Scuole secondarie inferiori straniere
- Is06a Conservatorio
- Is06b Istituto d'Arte
- Is06c Istituto Istruzione superiore
- Is06d Istituto magistrale
- Is06e Istituto professionale
- Is06f Istituto tecnico
- Is06g Liceo
- Is06h Perito
- Is07a Centri di Formazione
- Is07c Enti accreditati di formazione professionale
- Is07d Fondazione Scuole Civiche
- Is08a Tempo per le famiglie
- Sa01a Canile
- Sa02a Centri di psicologia del bambino
- Sa02c Centri ASL
- Sa02d Ufficio Relazione con il Pubblico e Direzioni ASL
- Sa02e Unità tutela dei minori
- Sa03a Cimiteri
- Sa04a Pronto soccorso e pronto intervento
- Sa05a Servizi di medicina di laboratorio
- Sa06a Struttura ospedaliera
- Sa07a Consultori Pediatrici
- Sa07b Strutture ambulatoriali
- Sa08a Strutture di ricovero e cura
- Sa09a Strutture psichiatriche
- Sa10a Farmacie
- Sa10b Medici di Medicina Generale
- Sa10c Pediatri libera scelta
- Sa10d Veterinari
- Se02a Centri aggregativi multifunzionali
- Se02b Centri aggregazione giovanili
- Se02c Centri socio ricreativi culturali per anziani
- Se03b Servizi Comunali di accesso per adulti
- Se03c Servizi Comunali specialistici per adulti
- Se03d Servizi di Assistenza Domiciliare per adulti
- Se03e Servizi Residenziali per adulti
- Se03f Servizi Territoriali per adulti
- Se04b Servizi Comunali di accesso per anziani
- Se04c Servizi Comunali specialistici per anziani
- Se04d Servizi di Assistenza Domiciliare per anziani
- Se04e Servizi Residenziali per anziani
- Se04f Servizi Territoriali per anziani
- Se05a Servizi Comunali di accesso per disabili
- Se05b Servizi Comunali specialistici per disabili
- Se05c Servizi di Assistenza Domiciliare per disabili
- Se05d Servizi Residenziali per disabili
- Se05e Servizi Territoriali per disabili
- Se06b Servizi Comunali di accesso per minori
- Se06c Servizi Comunali specialistici per minori
- Se06d Servizi di Assistenza Domiciliare per minori
- Se06e Servizi Residenziali per minori
- Se06f Servizi Territoriali per minori
- Si01a Carabinieri - Caserme e stazioni
- Si01b Carabinieri - Centro detentivo per la permanenza temporanea e assis
- Si01c Carabinieri - Comandi e uffici
- Si02a Forze Armate - Caserme e impianti
- Si02b Forze Armate - Comandi
- Si02c Forze Armate - Scuola militare
- Si03a Guardia di Finanza - Comandi interregionali e regionali
- Si03b Guardia di Finanza - Gruppi e Compagnie
- Si03c Guardia di Finanza - Nuclei regionali e provinciali polizia tributaria
- Si03d Guardia di Finanza - Nuclei speciali
- Si04a Polizia di Stato - Caserme e commissariati
- Si04b Polizia di Stato - Comandi e Posti di P.S.
- Si04c Polizia di Stato - Scuola P.S.
- Si04d Polizia Ferroviaria
- Si04e Polizia frontiera
- Si04f Polizia stradale
- Si04g Questura
- Si05a Polizia Locale - Autoparco e depositi giudiziari
- Si05b Polizia Locale - Comandi e presidi
- Si05c Polizia Locale - Nuclei
- Si05d Polizia Locale - Scuola polizia municipale
- Si05e Polizia Locale - Sezioni
- Si07a Protezione Civile - Aree di esercitazione
- Si07b Protezione Civile - Sedi
- Si08a Vigili del Fuoco - Caserma e uffici
- Sp01a Centri polivalenti
- Sp02b Centri balneari
- Sp02c Centri sportivi
- Sp02d Piscine
- Sp03a Grande impianto
- Sp03c Stadio pubblico o regolato da atto d'asservimento
- Sp04a Strutture sportive oratoriali
- Tu01a Campi
- Tu01b Ostelli
- Tu02a Fiera e spazi espositivi
- Un01a Centri ricerca/laboratori di ricerca
- Un02a Accademie e Istituti superiori di studi
- Un02b Incubatori d'impresa
- Un02c Sedi e poli universitari
- Un02d Servizi per studenti
- Ve01a Giardino di quartiere
- Ve01b Giardino pubblico
- Ve01c Parco estensivo
- Ve01d Parco storico
- Ve01e Parco urbano



*Servizi programmati dal Piano Triennale delle Opere Pubbliche (PTOOPP)


















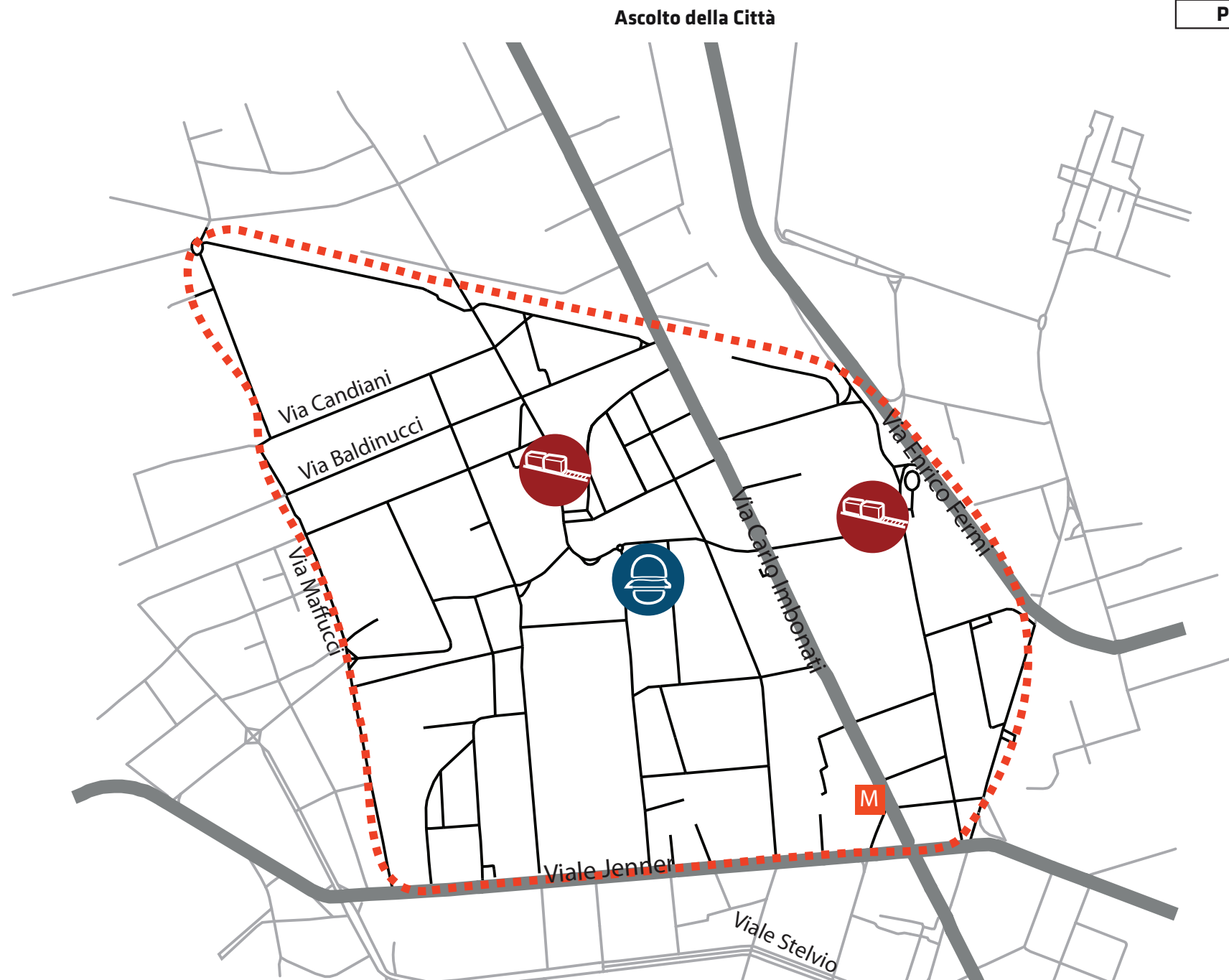
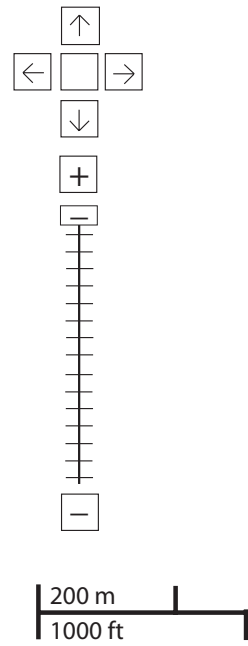
Offerta complessiva servizi

1 Cu02b	1 Un02a	2 Is01e	1 Sa02a	1 Se02c	1 Si05b	2 Sp01a	61.639 mq Ve01a 34.705 mq Ve01b	1 Am02a	2 At02a	2 Im01d	1 Co02a	1 It02a
		3 Is01f	1 Sa04a	1 Se03b		1 Sp02c		1 Am02b	1 At02b	1 Im02c		
		3 Is03a	1 Sa07a	1 Se03d		2 Sp04a		1 Am02c		2 Im02a (sotterraneo)		
		3 Is04a	4 Sa07b	2 Se03e				1 Am05a				
		3 Is05a	5 Sa10a	1 Se03f				2 Am06b				
		1 Is06e	3 Sa10d	1 Se04b								
		1 Is06f		8 Se04d								
		2 Is07a		1 Se04e								
				1 Se04f								
				1 Se05e								
				1 Se06b								
				1 Se06d								
				3 Se06e								
				1 Se06f								

TOT. (mq)	-	-	74.248	5.101	18.939	3.182	29.438	96.344	-	5.313	3.060	3.105	-	988	-
di cui															
SERVIZI INDISPENSABILI (mq)	-	-	74.248	5.101	18.939	3.182	29.438	96.344	-	5.313	-	3.105	-	988	-

problemi

- cultura

- università e ricerca

- istruzione

- salute

- servizi sociali

- giustizia, sicurezza e protezione civile

- sport

- verde

- edilizia residenziale sociale

- amministrativo

- attrezzature religiose

- infrastrutture per mobilità e trasporto pubblico

- commercio e attività produttive

- infrastrutture tecnologiche e per l'ambiente

- turismo





PROBLEMI	potenzialità
-----------------	--------------



zona 9
reclami relativi alla zona





-  4
-  2
-  3


Considerazioni derivanti dall'analisi dei media (carta stampata e web) e dagli incontri pubblici nel periodo che va da giugno 2007 a giugno 2008.


potenzialità


- cultura



- università e ricerca



- istruzione



- salute



- servizi sociali



- giustizia, sicurezza e protezione civile



- sport



- verde



- edilizia residenziale sociale



- amministrativo



- attrezzature religiose

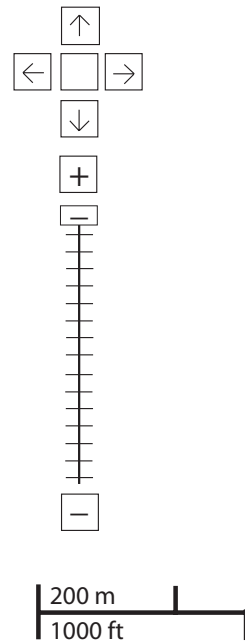

- infrastrutture per mobilità e trasporto pubblico


- commercio e attività produttive


- infrastrutture tecnologiche e per l'ambiente


- turismo





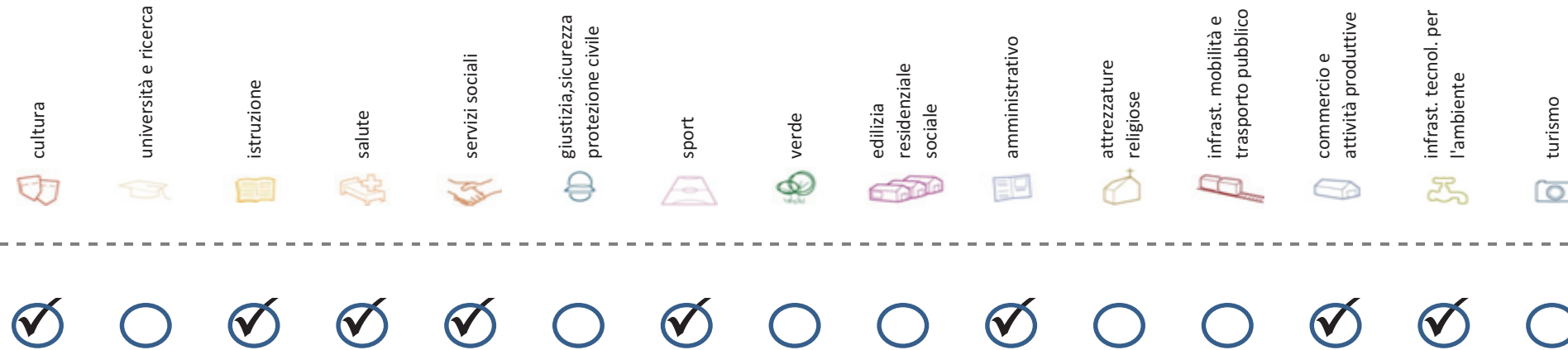
Ascolto della Città

problemi **POTENZIALITA'**



Considerazioni derivanti dall'analisi dei media (carta stampata e web) e dagli incontri pubblici nel periodo che va da giugno 2007 a giugno 2008.

Soddisfazione del bisogno di servizi



Servizi di natura territoriale per cui è possibile misurare il livello di soddisfazione del bisogno in rapporto ai bacini di utenza potenziale

Esprime la quota di popolazione residente nel NIL che, essendo potenzialmente target del servizio, **rischia di non essere servita sulla base dell'offerta presente.**

Ha la funzione di ponderare il bisogno potenzialmente insoddisfatto rilevato "entro il NIL" **rispetto al complessivo bisogno del servizio espresso a livello cittadino.**

Indice sintetico che quantifica il **livello di criticità potenziale del NIL** per il servizio sulla base delle due precedenti misure. La scala va da **0 (bisogno soddisfatto)** a **5 (segnale d'attenzione)**.

Per la metodologia completa si veda il documento **"Il Piano dei Servizi del Comune di Milano – Metodologia e analisi del bisogno di servizi"**

Categoria	Tipologia di servizio	% di bisogno non soddisfatto entro il NIL	% di bisogno non soddisfatto del NIL rispetto al bisogno cittadino	Livello di criticità da 0 a 5
Cultura	Biblioteche di quartiere	0,0%	0,0%	0
	Nidi d'infanzia	25,0%	1,9%	3
Istruzione	Scuole per l'infanzia	54,5%	1,5%	2
	Scuole primarie	1,8%	0,2%	1
	Scuole sec. di I grado	0,3%	0,0%	1
	Consultori pediatrici	5,3%	0,1%	1
Salute	Strutture ambulatoriali	24,5%	1,4%	1
	Farmacie	20,4%	8,8%	1
	Medici di med. generale	0,2%	0,1%	1
Commercio e att. produttive	Pediatrati di libera scelta	51,6%	1,9%	2
	Mercati rionali coperti	2,5%	0,1%	1

Categoria	Tipologia di servizio	% di bisogno non soddisfatto entro il NIL	% di bisogno non soddisfatto del NIL rispetto al bisogno cittadino	Livello di criticità da 0 a 5
Servizi sociali	CAM	81,1%	3,2%	3
	CAG	0,0%	0,0%	0
Sport	CSRCA	0,0%	0,0%	0
	Centri sportivi Calcio	54,9%	1,9%	2
	Centri sportivi	0,0%	0,0%	0
	Palestre	31,1%	1,0%	1
Amministrativo	Piscine coperte	0,8%	0,1%	1
	Strut. sport. oratoriali	51,6%	6,2%	4
	Sedi di Milano semplice	100,0%	1,6%	3
Infrast. tecnol. per l'ambiente	Uffici postali	5,7%	0,3%	1
	Riciclerie	0,0%	0,0%	0

indicatori territoriali

Analisi delle superfici

Superficie Totale
(estensione areale totale, al lordo delle strade)
135,9 ha

Aree in trasformazione da PGT
-

Superficie coperta / ha
34,9 % / 47,4 ha

Superficie coperta ERP/ ha
-

Aree a verde / ha
-

Analisi mobilità

Mezzi pubblici
Numero fermate metro (FNM,
Passante)
1
Numero fermate mezzi di superficie
29 pari a 0,2 unità/ha

Mobilità Ambiente
Piste ciclabili
-
Superficie sosta veicoli
-

Analisi esercizi di vicinato

Numero di esercizi di vicinato
213 pari a 1,6 unità/ha

Numero di esercizi commerciali media
struttura di vendita
7 pari a 0,05 unità/ha

Numero di esercizi commerciali grande
struttura di vendita
0,0 unità

Numero di pubblici esercizi
85 pari a 0,6 unità/ha

Superficie di vendita di esercizi
di vicinato per unità di superficie
territoriale
89 mq/ha pari a 0,6 mq/ab

Superficie di vendita per esercizi
di media distribuzione per unità di
superficie
40 mq/ha pari a 0,3 mq/ab

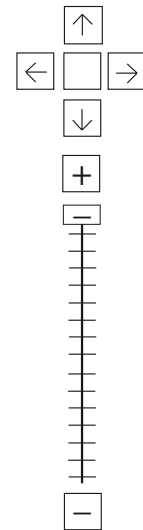
Numero imprese (2007)
153 unità

Caratteristiche NIL

Presenza servizi sovra
NIL
Centri di ricerca.

Presenza barriere fisiche
(che rendono chiuso il NIL)
-

trasformazioni in corso



200 m
1000 ft

Legenda

- Rete stradale
- Perimetri NIL
- ATU
- Piano delle alienazioni
- Accordi di Programma
- Accordo Quadro
- Bando
- Convenzione
- Istanza
- Progetti viabilistici Expo
- PA
- PA Obbligatorie
- PCC in deroga
- PII e opere esterne
- PIR
- PRECU
- PRU
- Protocollo di Intesa
- VAR
- Zona C

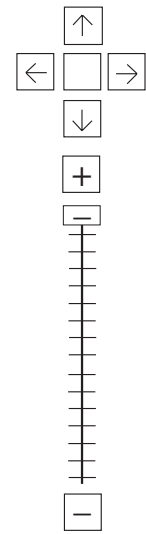
Denominazione	St	superficie lorda di pavimento						funzioni compatibili
		totale	residenza	commercio	terziario	ricettivo	produttivo	
PII Legnone 20 22 26 30	9263	12084	9909	-	1327	-	848	-
Conv R.9.3 Caianello/Besozzi CEc4	-	-	-	-	-	-	-	-
Conv R.9.4 Butti 15	-	-	-	-	-	-	-	-
Ist R.9.3 Abba 38 CEc15	-	-	-	-	-	-	-	-
Ist R.9.3 Bonomi 6 CEc17	-	-	-	-	-	-	-	-
Ist R.9.4 Bruni 9 CE1	-	-	-	-	-	-	-	-

Nome	Standard totale (mq)	Cessione/asservimento aree	Cessione/asservimento parcheggi	Standard monetizzato (mq)	Standard qualitativo (tipologia)	Standard qualitativo (mq eq)	Opere aggiuntive	Urbanizzazione primaria/secondaria
PII Legnone 20 22 26 30	9.654	2.580	1.023	6.051				

stima della popolazione a fine insediamento														n° componenti					
classi d'età														n° componenti					
0-2	3-5	6-10	11-13	14-16	17-18	19-24	25-34	35-44	45-54	55-64	65-74	75+	Tot	1	2	3	4	5+	Tot
13	12	16	9	7	4	13	46	59	32	21	13	7	252	25	26	25	20	5	101
-	-	-	-	-	-	-	-	-	-	-	-	-	-	-	-	-	-	-	-
-	-	-	-	-	-	-	-	-	-	-	-	-	-	-	-	-	-	-	-
-	-	-	-	-	-	-	-	-	-	-	-	-	-	-	-	-	-	-	-
-	-	-	-	-	-	-	-	-	-	-	-	-	-	-	-	-	-	-	-
-	-	-	-	-	-	-	-	-	-	-	-	-	-	-	-	-	-	-	-
-	-	-	-	-	-	-	-	-	-	-	-	-	-	-	-	-	-	-	-
-	-	-	-	-	-	-	-	-	-	-	-	-	-	-	-	-	-	-	-

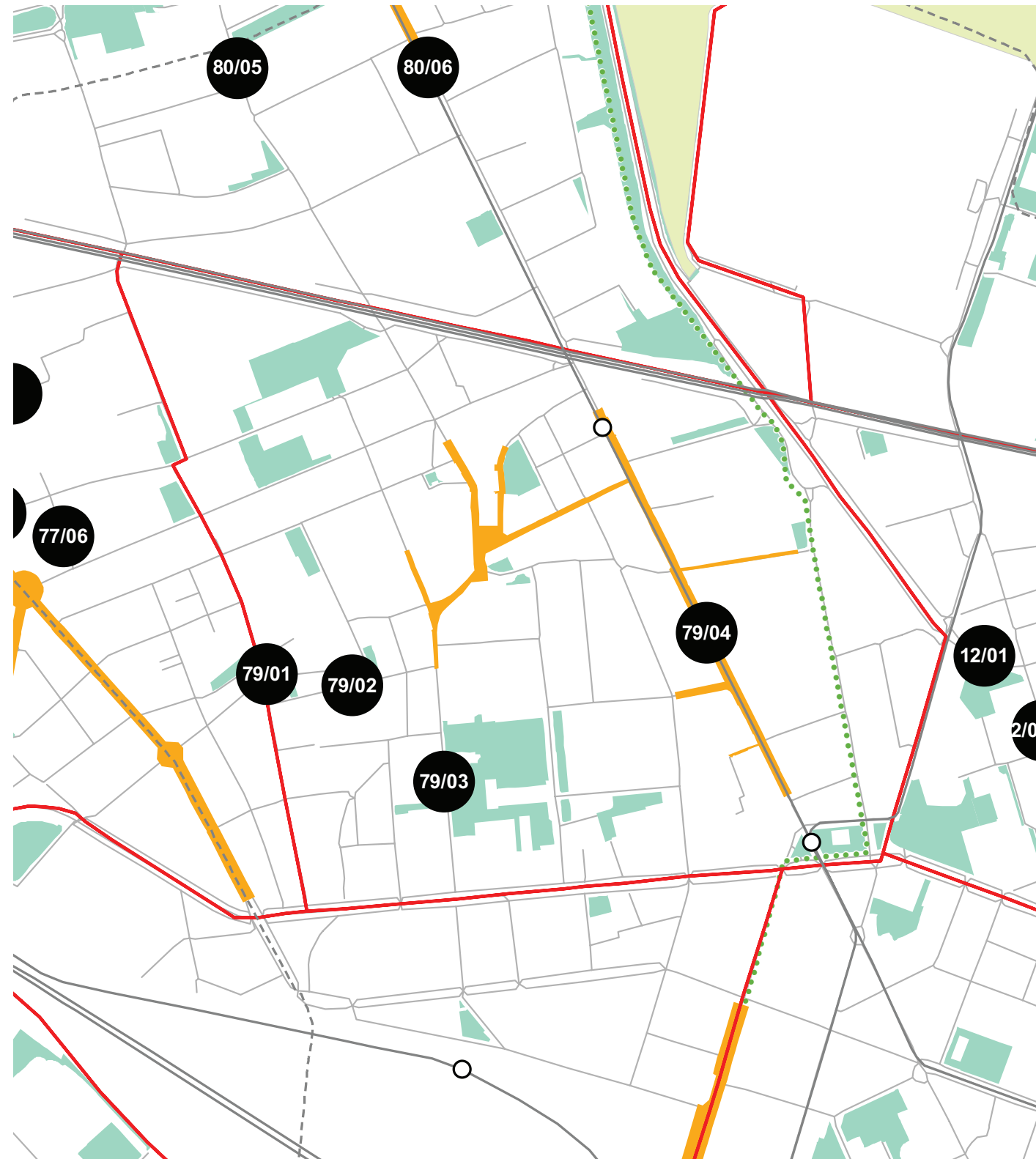


progettazione locale



200 m
1000 ft

- Legenda**
- Rete stradale
 - Perimetri NIL
 - ... Raggi verdi
 - Verde esistente
 - ▨ Verde programmato
 - Parchi regionali
 - ▨ Aree pedonali
 - ▨ Piani di cintura urbana
 - Ambiti di trasformazione
 - Centralità locali
 - Rete trasporto pubblico esistente
 - - - Rete trasporto pubblico programmato
 - Fermate MM esistenti
 - Fermate MM programmate



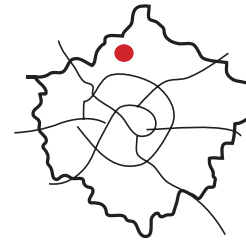
Riqualificazione del sistema di assi, slarghi e piazze di via Guergoni, via Ciaia, via Tartini, piazza Dergano in connessione alla fermata metropolitana MM3.

Il NIL è parte di un Ambito di Rinnovamento Urbano. E' da prevedere una riqualificazione generale dell'assetto infrastrutturale esistente.

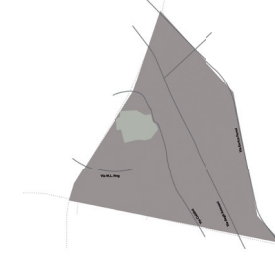
Interventi specifici

- 79/01 Via Maffucci
Riqualificare e ampliare le superfici pedonali per incentivare il commercio al dettaglio
- 79/02 Via Caianello
Riqualificare e ampliare le superfici pedonali per incentivare il commercio al dettaglio
- 79/03 Via Guergoni
Riqualificare e ampliare le superfici pedonali per incentivare il commercio al dettaglio
- 79/04 Via Imbonati
Riqualificare e ampliare le superfici pedonali per incentivare il commercio al dettaglio

analisi



localizzazione NIL



mappa del NIL

Residenti: **23.999**
Variazione prevista al 2032: 30.073 (+25,3%)

Densità abitativa (ab/km2): **11.589**
Densità prevista al 2032: 14.522

Struttura per età

Bambini (0-5): **1.513 (6,3%)**
Variazione prevista al 2032: 1.730 (+14,3%)

Minorenni (0-17): **3.973 (16,6%)**
Variazione prevista al 2032: 4.971 (+25,1%)

Giovani (18 - 34): **4.654 (19,4%)**
Variazione prevista al 2032: 6.252 (+34,3%)

Anziani (65+): **4.724 (19,7%)**
Variazione prevista al 2032: 5.815 (+23,1%)

"Grandi" anziani (85+): **579 (2,4%)**
Variazione prevista al 2032: 1.093 (+88,8%)

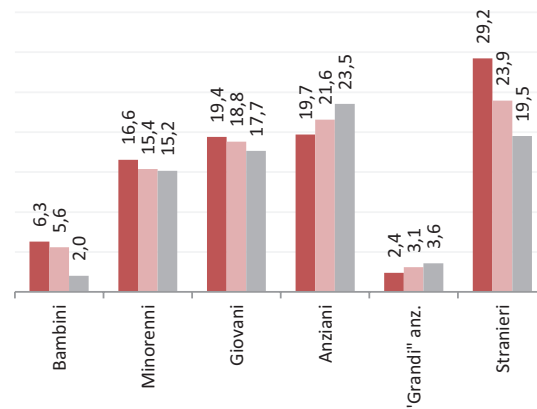
Popolazione straniera

Totale stranieri: **7.019 (29,2%)**

Minorenni tra gli stranieri: **1.595 (22,7%)**

Cittadinanze prevalenti (% su totale stranieri)

1° Cinese	1587	(163,4%)
2° Egiziana	1140	(117,4%)
3° Filippina	1008	(103,8%)



Dotazione di servizi

Dotazione servizi: **mq**
Per abitante: mq/ab

Dotazione minima: **mq**
Per abitante: mq/ab

Dotazione min. Milano: **mq**
Per abitante: mq/ab

Destinazione d'uso degli edifici

Residenziale: **59,6%**
A Milano: 60,2%

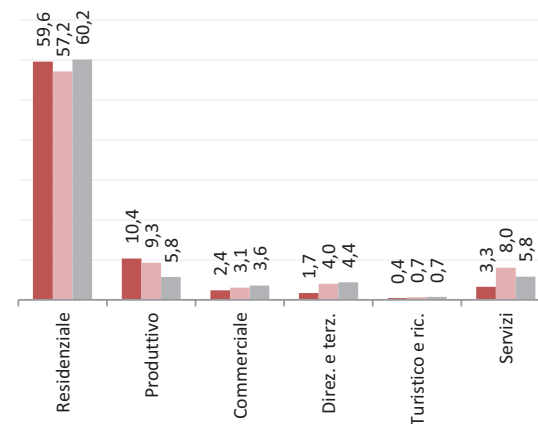
Produttivo: **10,4%**
A Milano: 5,8%

Commerciale: **2,4%**
A Milano: 3,6%

Direzionale e terziario: **1,7%**
A Milano: 4,4%

Turistico e ricettivo: **0,4%**
A Milano: 0,7%

Servizi: **3,3%**
A Milano: 5,8%



Potenzialità

-

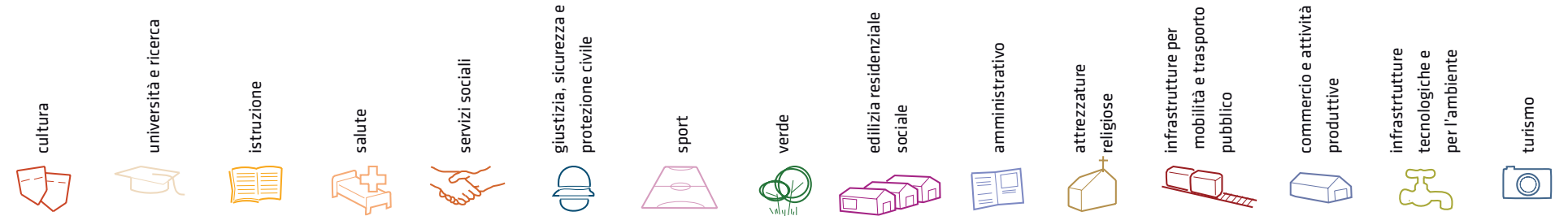
Problemi

I maggiori problemi del quartiere si verificano a livello di sicurezza, mobilità (attraversamenti pericolosi); e mancanza di strutture per giovani e anziani.

Considerazioni derivanti dall'analisi dei media (carta stampata e web) e dagli incontri pubblici nel periodo che va da giugno 2007 a giugno 2008.

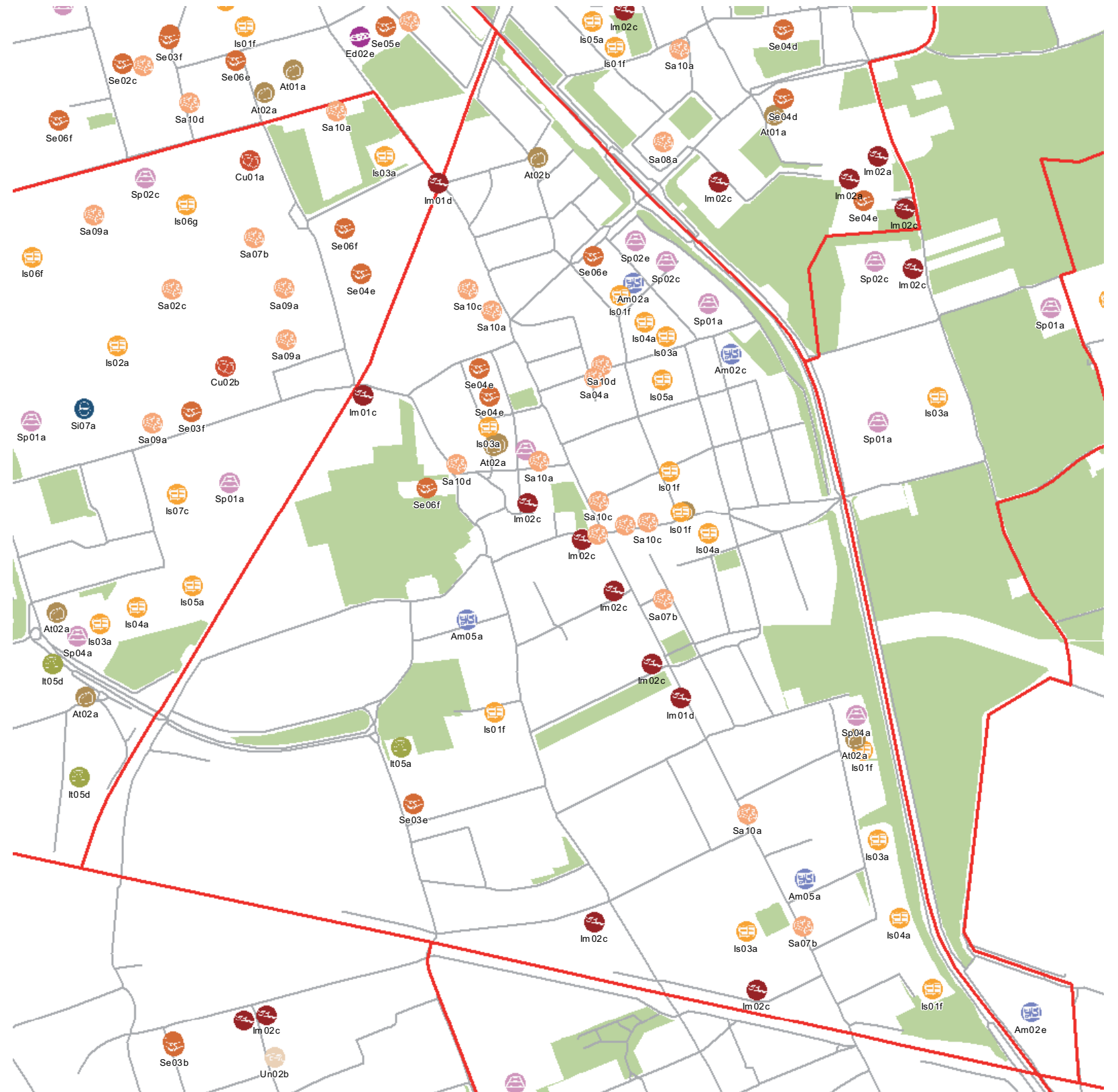
I dati sulla condizione demografica e su servizi ed edifici sono stati elaborati dal Settore Statistica e dal Settore Pianificazione Strategica. I dati sulla percezione dei cittadini derivano dall'analisi dei media (carta stampata e web) e da incontri pubblici appositamente svolti.

servizi esistenti e programmati*



Mappatura

- Am01a Borsari
- Am02a Centro cucina e mensa
- Am02b Consigli di Zona
- Am02c Magazzini e depositi
- Am02d Sedi istituzionali comunali
- Am02e Uffici comunali
- Am03a Consolato
- Am05a Poste - Agenzie di base e uffici succursali
- Am06a Sedi istituzionali provinciali
- Am06b Uffici provinciali
- Am07a Sedi istituzionali regionali
- Am07b Uffici regionali
- Am08a Prefettura
- Am08b Uffici, provveditorati e agenzie statali
- Am09a Acqua potabile uffici
- Am09b Edilizia residenziale uffici
- Am09c Energia elettrica uffici
- Am09d Gas metano uffici
- Am09e Poste e telecomunicazioni uffici
- Am09f Previdenza e assistenza uffici
- Am09g Trasporti e mobilità uffici
- At01a Istituti, opere e fondazioni religiose
- At02a Chiese e santuari cattolici
- At02b Luoghi per il culto e centri di confessioni religiose
- At02c Oratori e opere parrocchiali
- At03a Uffici ecclesiastici
- Co02a Mercati rionali
- Co03b Mercato floricolo
- Co03c Mercato ittico
- Co03d Mercato ortofrutticolo
- Cu01a Associazioni culturali
- Cu02a Centri sociali e ricreativi
- Cu02b Sedi di associazioni socio-culturali e di categoria
- Cu03a Archivi
- Cu03b Biblioteche Centrali
- Cu03c Biblioteche di quartiere
- Cu03d Specialistiche e di conservazione
- Cu03e Centri di documentazione e altre biblioteche
- Cu04a Centri congressi e sale conferenze
- Cu06b Istituti Culturali e monumenti
- Cu06d Musei
- Cu06e Sedi espositive
- Cu07b Scuola di cinema
- Cu07c Scuola di danza
- Cu07d Scuola di musica
- Cu07e Scuola di teatro
- Cu08a Auditorium
- Cu08b Polifunzionale
- Cu08c Teatro
- Ed02b Residenza in locazione a canone convenzionato
- Ed02d Residenza pubblica
- Ed02e Residenza per studenti
- Gi01a Istituti penali
- Gi01b Istituti penali minorili
- Gi02a Tribunale
- Gi02c Uffici giudiziari
- Im01a Aeroporti
- Im01b Scali e depositi ferroviari
- Im01c Stazioni ferroviarie
- Im01d Stazioni MM
- Im02a Parcheggi pertinenziali
- Im02c Parcheggi pubblici esterni alla carreggiata
- Im02d Parcheggi pubblici d'interscambio
- Im02e Parcheggi pubblici per i grandi servizi pubblici
- It01a Depositi autobus, tram e metropolitana
- It01b Depositi e autorimesse (Gestione rifiuti)
- It02a Impianti e sezioni distaccate acqua potabile
- It03a Cabine e impianti gas metano
- It03b Cogeneratori gas metano
- It04a Cabine elettriche
- It04c Stazioni e sottostazioni elettriche
- It04d Unità e poli operativi distribuzione energia elettrica
- It05a Impianti di raccolta rifiuti
- It05c Smaltimento rifiuti
- It05d Impianti smaltimento e recupero rifiuti
- It06a Depuratori
- It06b Spriglieratori
- Is01a Centro giochi
- Is01b Centro prima infanzia
- Is01c Micronido
- Is01d Nidi d'infanzia
- Is01g Nido aziendale
- Is01h Nido famiglia
- Is02a Scuole di formazione professionale
- Is03a Scuole per l'infanzia
- Is03b Scuole per l'infanzia speciali
- Is03c Scuole per l'infanzia straniere
- Is04a Scuole primarie
- Is04b Scuole primarie speciali
- Is04c Scuole primarie straniere
- Is05a Scuole secondarie inferiori
- Is05b Scuole secondarie inferiori speciali
- Is05c Scuole secondarie inferiori straniere
- Is06a Conservatorio
- Is06b Istituto d'Arte
- Is06c Istituto istruzione superiore
- Is06d Istituto magistrale
- Is06e Istituto professionale
- Is06f Istituto tecnico
- Is06g Liceo
- Is06h Perito
- Is07a Centri di Formazione
- Is07c Enti accreditati di formazione professionale
- Is07d Fondazione Scuole Civiche
- Is08a Tempo per le famiglie
- Sa01a Canile
- Sa02a Centri di psicologia del bambino
- Sa02c Centri ASL
- Sa02d Ufficio Relazione con il Pubblico e Direzioni ASL
- Sa02e Unità tutela dei minori
- Sa03a Cimiteri
- Sa04a Pronto soccorso e pronto intervento
- Sa05a Servizi di medicina di laboratorio
- Sa06a Struttura ospedaliera
- Sa07a Consultori Pediatrici
- Sa07b Strutture ambulatoriali
- Sa08a Strutture di ricovero e cura
- Sa09a Strutture psichiatriche
- Sa10a Farmacie
- Sa10b Medici di Medicina Generale
- Sa10c Pediatri libera scelta
- Sa10d Veterinari
- Se02a Centri aggregativi multifunzionali
- Se02b Centri aggregazione giovanili
- Se02c Centri socio ricreativi culturali per anziani
- Se03b Servizi Comunali di accesso per adulti
- Se03c Servizi Comunali specialistici per adulti
- Se03d Servizi di Assistenza Domiciliare per adulti
- Se03e Servizi Residenziali per adulti
- Se03f Servizi Territoriali per adulti
- Se04b Servizi Comunali di accesso per anziani
- Se04c Servizi Comunali specialistici per anziani
- Se04d Servizi di Assistenza Domiciliare per anziani
- Se04e Servizi Residenziali per anziani
- Se04f Servizi Territoriali per anziani
- Se05a Servizi Comunali di accesso per disabili
- Se05b Servizi Comunali specialistici per disabili
- Se05c Servizi di Assistenza Domiciliare per disabili
- Se05d Servizi Residenziali per disabili
- Se05e Servizi Territoriali per disabili
- Se06b Servizi Comunali di accesso per minori
- Se06c Servizi Comunali specialistici per minori
- Se06d Servizi di Assistenza Domiciliare per minori
- Se06e Servizi Residenziali per minori
- Se06f Servizi Territoriali per minori
- Si01a Carabinieri - Caserme e stazioni
- Si01b Carabinieri - Centro detentivo per la permanenza temporanea e assis
- Si01c Carabinieri - Comandi e uffici
- Si02a Forze Armate - Caserme e impianti
- Si02b Forze Armate - Comandi
- Si02c Forze Armate - Scuola militare
- Si03a Guardia di Finanza - Comandi interregionali e regionali
- Si03b Guardia di Finanza - Gruppi e Compagnie
- Si03c Guardia di Finanza - Nuclei regionali e provinciali polizia tributaria
- Si03d Guardia di Finanza - Nuclei speciali
- Si04a Polizia di Stato - Caserme e commissariati
- Si04b Polizia di Stato - Comandi e Posti di P.S.
- Si04c Polizia di Stato - Scuola P.S.
- Si04d Polizia Ferroviaria
- Si04e Polizia frontiera
- Si04f Polizia stradale
- Si04g Questura
- Si05a Polizia Locale - Autoparco e depositi giudiziari
- Si05b Polizia Locale - Comandi e presidi
- Si05c Polizia Locale - Nuclei
- Si05d Polizia Locale - Scuola polizia municipale
- Si05e Polizia Locale - Sezioni
- Si07a Protezione Civile - Aree di esercitazione
- Si07b Protezione Civile - Sedi
- Si08a Vigili del Fuoco - Caserma e uffici
- Sp01a Centri polivalenti
- Sp02b Centri balneari
- Sp02c Centri sportivi
- Sp03a Piscine
- Sp03b Grande impianto
- Sp03c Stadio pubblico o regolato da atto d'asservimento
- Sp04a Strutture sportive oratoriali
- Tu01a Campielli
- Tu01b Ostelli
- Tu02a Fiera e spazi espositivi
- Un01a Centri ricerca/laboratori di ricerca
- Un02a Accademie e Istituti superiori di studi
- Un02b Incubatori d'impresa
- Un02c Sedi e poli universitari
- Un02d Servizi per studenti
- Ve01a Giardino di quartiere
- Ve01b Giardino pubblico
- Ve01c Parco estensivo
- Ve01d Parco storico
- Ve01e Parco urbano



200 m
1000 ft

*Servizi programmati dal Piano Triennale delle Opere Pubbliche (PTOOPP)



Offerta complessiva servizi
















1 Cu03c	6 Is01f 6 Is03a 3 Is04a 2 Is05a	1 Sa04a 3 Sa07b 4 Sa10a 4 Sa10c 3 Sa10d	1 Se03e 2 Se04e 1 Se04f 1 Se06b 3 Se06d 3 Se06e 1 Se06f	1 SI01A 1 SI05b	1 Sp01a 1 Sp02c 1 Sp02e 2 Sp04a	86.895 mq Ve01a 72.247 mq Ve01b 77.286 mq Ve01d	1 Am02a 1 Am02c 1 Am02e 2 Am05a	1 At01a 2 At02a 2 At02b	1 Im01c 1 Im01d 6 Im02c 1 Im02a (sotterraneo)	1 It05a
------------	--	--	--	--------------------------	--	--	--	--	--	------------

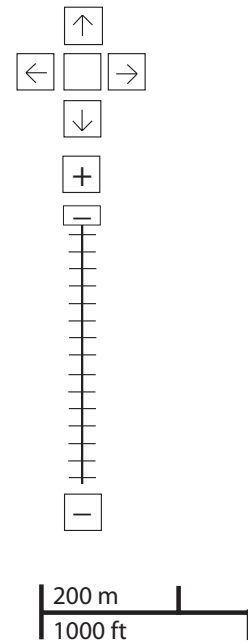
TOT. (mq)
di cui

SERVIZI INDISPENSABILI (mq)

-	-	58.307	-	12.008	-	32.075	236.428	-	5.056	5.101	5.605	-	2.449	-
-	-	58.307	-	12.008	-	32.075	236.428	-	4.770	-	5.605	-	2.449	-

problemi

- cultura

- università e ricerca

- istruzione

- salute

- servizi sociali

- giustizia, sicurezza e protezione civile

- sport

- verde

- edilizia residenziale sociale

- amministrativo

- attrezzature religiose

- infrastrutture per mobilità e trasporto pubblico

- commercio e attività produttive

- infrastrutture tecnologiche e per l'ambiente

- turismo




Ascolto della Città




PROBLEMI	potenzialità
----------	--------------





Considerazioni derivanti dall'analisi dei media (carta stampata e web) e dagli incontri pubblici nel periodo che va da giugno 2007 a giugno 2008.


potenzialità


- cultura



- università e ricerca



- istruzione



- salute



- servizi sociali



- giustizia, sicurezza e protezione civile



- sport



- verde



- edilizia residenziale sociale



- amministrativo



- attrezzature religiose

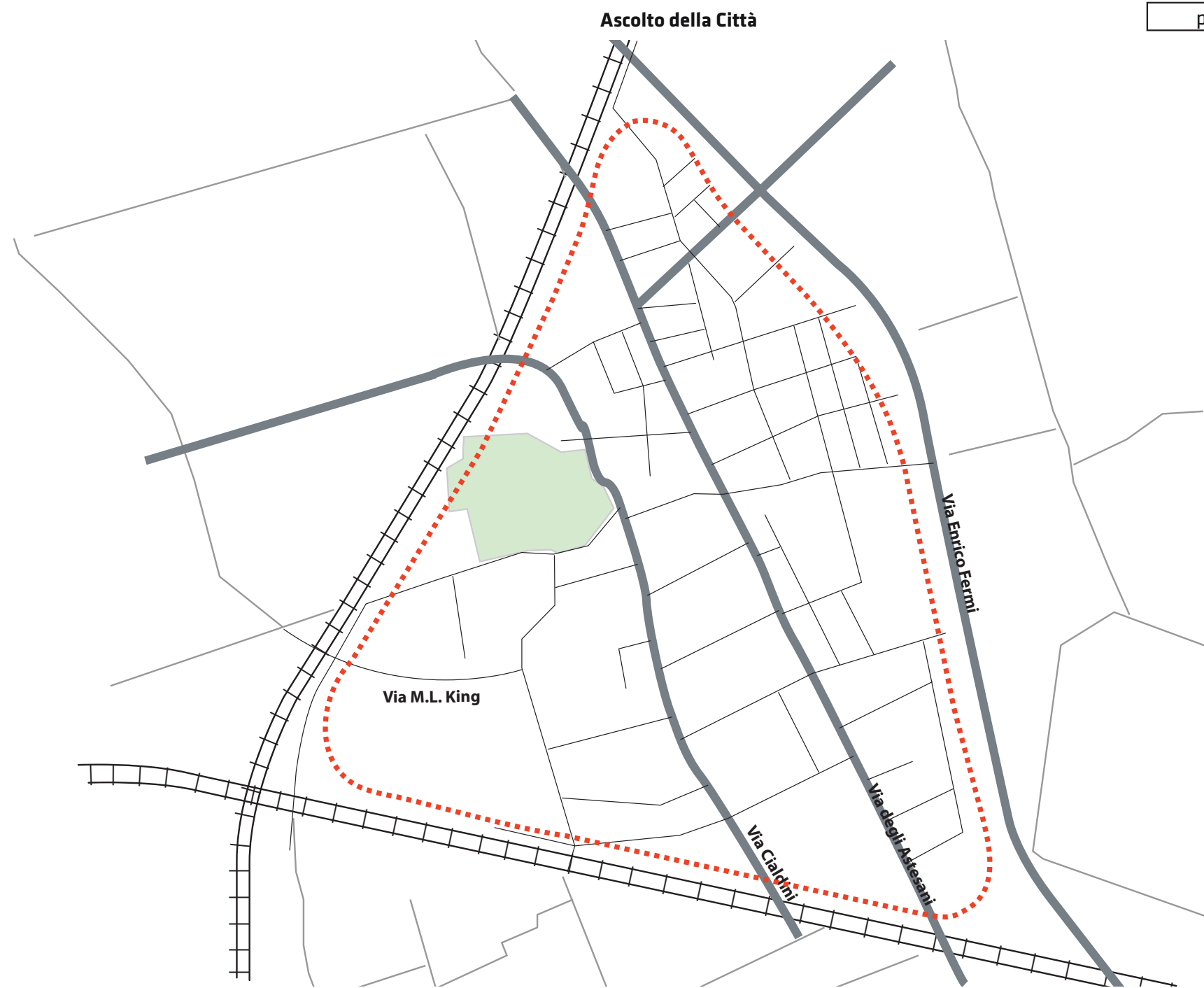
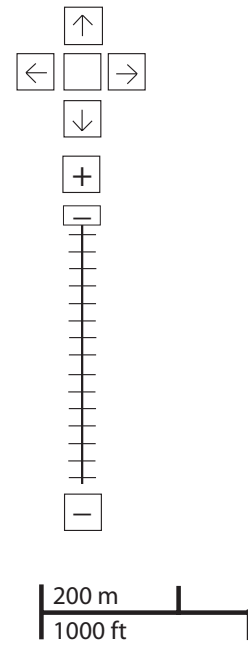

- infrastrutture per mobilità e trasporto pubblico


- commercio e attività produttive


- infrastrutture tecnologiche e per l'ambiente


- turismo

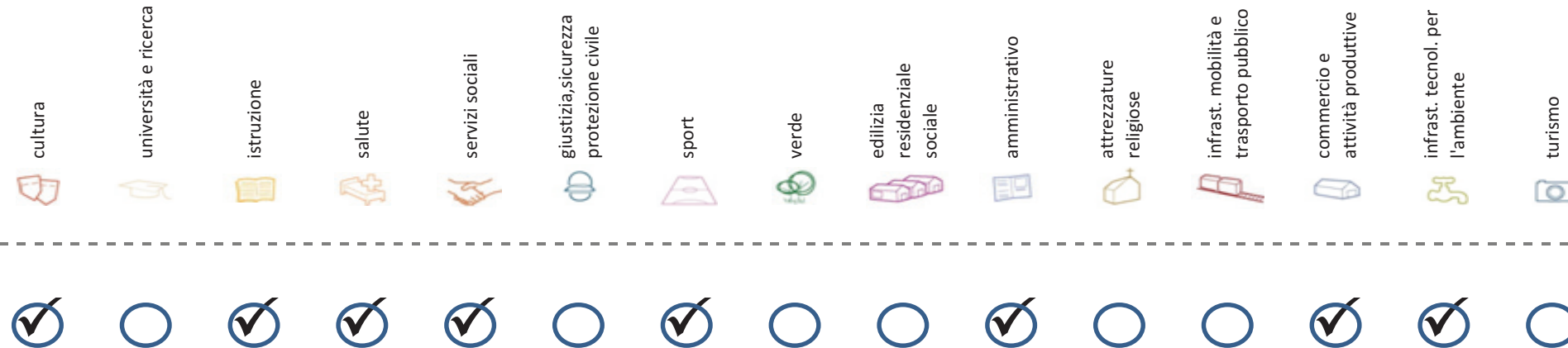




problemi **POTENZIALITA'**

Considerazioni derivanti dall'analisi dei media (carta stampata e web) e dagli incontri pubblici nel periodo che va da giugno 2007 a giugno 2008.

Soddisfazione del bisogno di servizi



Servizi di natura territoriale per cui è possibile misurare il livello di soddisfazione del bisogno in rapporto ai bacini di utenza potenziale

Esprime la quota di popolazione residente nel NIL che, essendo potenzialmente target del servizio, **rischia di non essere servita sulla base dell'offerta presente.**

Ha la funzione di ponderare il bisogno potenzialmente insoddisfatto rilevato "entro il NIL" **rispetto al complessivo bisogno del servizio espresso a livello cittadino.**

Indice sintetico che quantifica il **livello di criticità potenziale del NIL** per il servizio sulla base delle due precedenti misure. La scala va da **0 (bisogno soddisfatto)** a **5 (segnale d'attenzione)**.

Per la metodologia completa si veda il documento **"Il Piano dei Servizi del Comune di Milano – Metodologia e analisi del bisogno di servizi"**

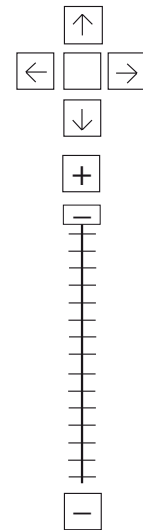
Categoria	Tipologia di servizio	% di bisogno non soddisfatto entro il NIL	% di bisogno non soddisfatto del NIL rispetto al bisogno cittadino	Livello di criticità da 0 a 5
Cultura	Biblioteche di quartiere	0,0%	0,0%	0
	Nidi d'infanzia	24,8%	2,1%	4
Istruzione	Scuole per l'infanzia	54,7%	1,8%	2
	Scuole primarie	8,9%	0,9%	1
	Scuole sec. di I grado	5,6%	0,5%	1
	Consultori pediatrici	94,7%	2,7%	4
Salute	Strutture ambulatoriali	1,7%	0,1%	1
	Farmacie	30,2%	14,8%	3
	Medici di med. generale	1,9%	0,8%	1
	Pediatrati di libera scelta	26,7%	1,1%	1
Commercio e att. produttive	Mercati rionali coperti	94,1%	2,7%	4

Categoria	Tipologia di servizio	% di bisogno non soddisfatto entro il NIL	% di bisogno non soddisfatto del NIL rispetto al bisogno cittadino	Livello di criticità da 0 a 5
Servizi sociali	CAM	61,8%	2,7%	2
	CAG	38,4%	1,4%	1
	CSRCA	19,9%	0,7%	1
Sport	Centri sportivi Calcio	19,4%	0,8%	1
	Centri sportivi	15,2%	0,9%	1
	Palestre	29,3%	1,1%	1
	Piscine coperte	0,0%	0,0%	0
Amministrativo	Strut. sport. oratoriali	1,0%	0,1%	1
	Sedi di Milano semplice	100,0%	1,8%	4
Infrast. tecnol. per l'ambiente	Uffici postali	32,1%	2,0%	1
	Riciclerie	0,0%	0,0%	0

indicatori territoriali

Analisi delle superfici	Analisi mobilità	Analisi esercizi di vicinato	Caratteristiche NIL
<p>Superficie Totale (estensione areale totale, al lordo delle strade) 207,1 ha</p> <p>Aree in trasformazione da PGT 17,9 % / 37,1 ha</p> <p>Superficie coperta / ha 25,5 % / 52,8 ha</p> <p>Superficie coperta ERP/ ha 0,3 % / 0,2 ha</p> <p>Aree a verde / ha 11,03 % / 22,8 ha</p>	<p>Mezzi pubblici Numero fermate metro (FNM, Passante) 2 Numero fermate mezzi di superficie 21 pari a 0,1 unità/ha</p> <p>Mobilità Ambiente Piste ciclabili 0,1 m/ab Superficie sosta veicoli n.d.</p>	<p>Numero di esercizi di vicinato 218 pari a 1,1 unità/ha</p> <p>Numero di esercizi commerciali media struttura di vendita 12 pari a 0,1 unità/ha</p> <p>Numero di esercizi commerciali grande struttura di vendita 0,0 unità</p> <p>Numero di pubblici esercizi 69 pari a 0,3 unità/ha</p> <p>Superficie di vendita di esercizi di vicinato per unità di superficie territoriale 67 mq/ha pari a 0,7 mq/ab</p> <p>Superficie di vendita per esercizi di media distribuzione per unità di superficie 38 mq/ha pari a 0,4 mq/ab</p> <p>Numero imprese (2007) 158 unità</p>	<p>Presenza servizi sovra NIL Centri di ricerca.</p> <p>Presenza barriere fisiche (che rendono chiuso il NIL) Si</p>

trasformazioni in corso



200 m
1000 ft

Legenda

- Rete stradale
- Perimetri NIL
- ATU
- Piano delle alienazioni
- Accordi di Programma
- Accordo Quadro
- Bando
- Convenzione
- Istanza
- Progetti viabilistici Expo
- PA
- PA Obbligatoria
- PCC in deroga
- PII e opere esterne
- PIR
- PRECU
- PRU
- Protocollo di Intesa
- VAR
- Zona C

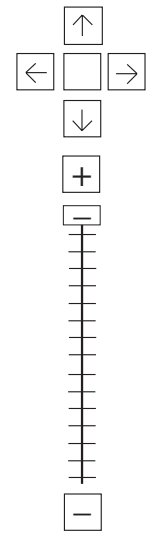
Denominazione	St	superficie lorda di pavimento						
		totale	residenza	commercio	terziario	ricettivo	produttivo	funzioni compatibili
PII Affori FNM	73370	35207	6150	-	8930	15756	1350	3021
PII Grazioli 31-33	33800	27100	19000	-	8100	-	-	-
PII Scarsellini	19115	22259	14336	-	7923	-	-	-
Piano delle Alienazioni F2/9/40	-	-	-	-	-	-	-	-

Nome	Standard totale (mq)	Cessione/asservimento aree	Cessione/asservimento parcheggi	Standard monetizzato (mq)	Standard qualitativo (tipologia)	Standard qualitativo (mq eq.)	Opere aggiuntive	Urbanizzazione primaria/secondaria
PII Affori FNM	52.801	35.819	14.259	2.723			Recupero parco, autorimessa	
PII Grazioli 31-33	17.950	15.200	2.750					
PII Scarsellini	11.852							

stima della popolazione a fine insediamento														n° componenti					
classi d'età																			
0-2	3-5	6-10	11-13	14-16	17-18	19-24	25-34	35-44	45-54	55-64	65-74	75+	Tot	1	2	3	4	5+	Tot
5	4	-	3	2	1	5	16	21	11	8	5	2	89	9	9	9	7	2	36
26	23	31	17	13	8	24	89	113	62	41	26	13	486	47	51	48	39	9	194
19	17	24	13	10	6	18	67	85	47	31	20	10	367	36	38	36	29	7	146
-	-	-	-	-	-	-	-	-	-	-	-	-	-	-	-	-	-	-	-

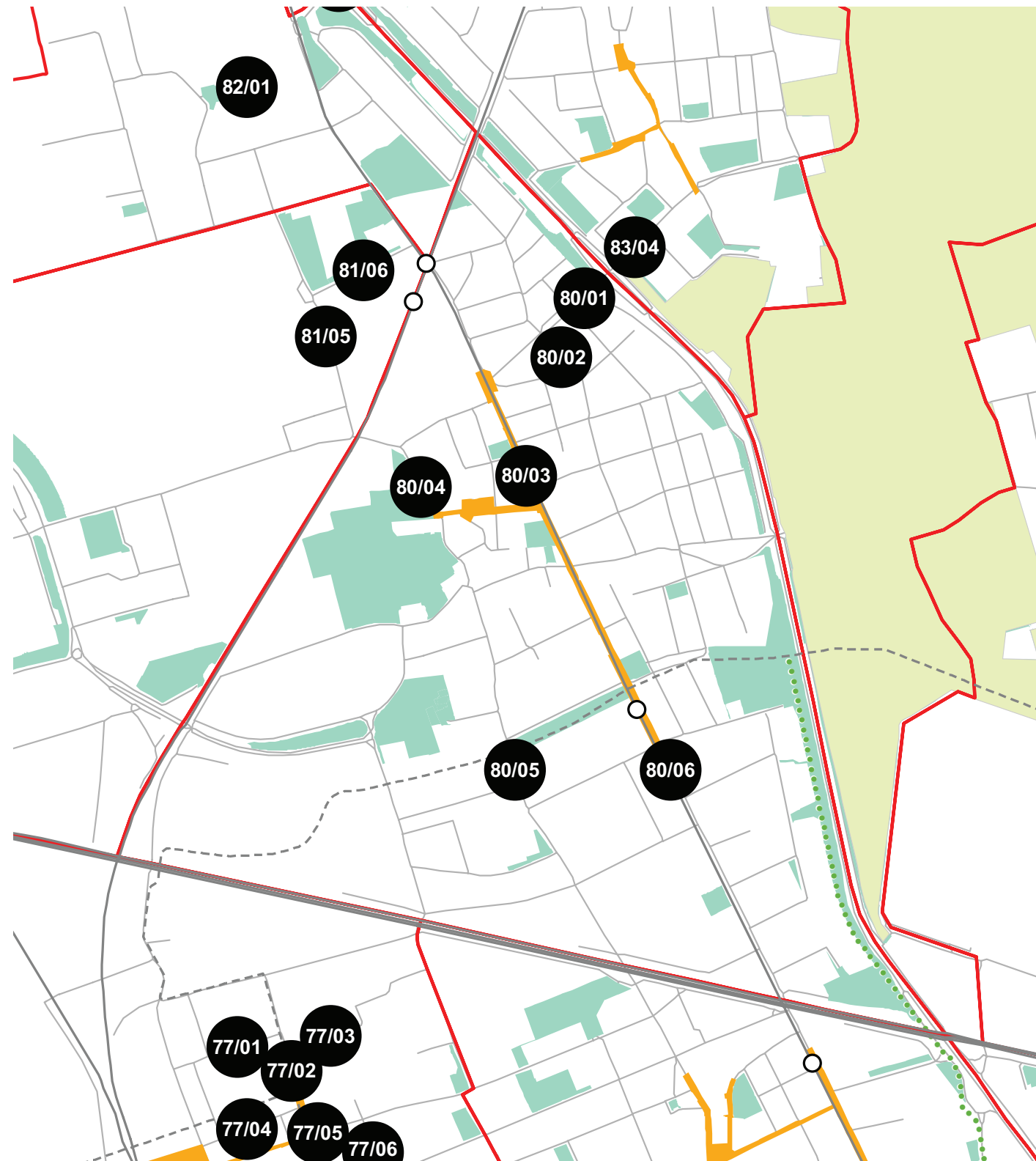


progettazione locale



200 m
1000 ft

- Legenda**
- Rete stradale
 - Perimetri NIL
 - Raggi verdi
 - Verde esistente
 - Verde programmato
 - Parchi regionali
 - Aree pedonali
 - Piani di cintura urbana
 - Ambiti di trasformazione
 - Centralità locali
 - Rete trasporto pubblico esistente
 - Rete trasporto pubblico programmato
 - Fermate MM esistenti
 - Fermate MM programmate



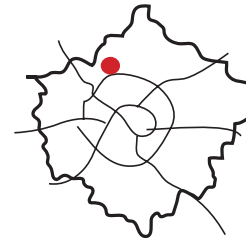
Riqualificazione dell'asse storico di via Imbonati, via Pellegrino Rossi e via Astesani realizzando spazi pubblici lungo il percorso e nelle intersezioni, e razionalizzando il sistema dei posteggi. Riqualificazione del nucleo antico di Affori e del suo asse storico, aumentando le superfici pedonali. Riqualificare i percorsi pedonali di collegamento tra Affori e Bruzzano su via Fermi.

Il NIL è parte di un Ambito di Rinnovamento Urbano. E' da prevedere una riqualificazione generale dell'assetto infrastrutturale esistente.

Interventi specifici

- 80/01 Via Vincenzo da Seregno
Riqualificare e proteggere i percorsi pedonali di attraversamento
Riqualificare e ampliare le superfici pedonali con aree di sosta e superfici verdi
- 80/02 Via Gaeta
Riqualificare e ampliare le superfici pedonali con aree di sosta e superfici verdi
- 80/03 Via Astesani
Riqualificare e ampliare le superfici pedonali per incentivare il commercio al dettaglio
- 80/04 Via Taccioli
Riqualificare e ampliare le superfici pedonali con aree di sosta e superfici verdi
- 80/05 Via Cialdini
Riqualificare e ampliare le superfici pedonali con aree di sosta e superfici verdi
- 80/06 Via Pellegrino Rossi
Riqualificare e ampliare le superfici pedonali per incentivare il commercio al dettaglio

analisi



localizzazione NIL



mappa del NIL

Residenti: **7.263**
Variazione prevista al 2032: 8.285 (+14,1%)

Densità abitativa (ab/km2): **4.606**
Densità prevista al 2032: 5.254

Struttura per età

Bambini (0-5): **333 (4,6%)**
Variazione prevista al 2032: 343 (+3%)

Minorenni (0-17): **1.097 (15,1%)**
Variazione prevista al 2032: 1.198 (+9,2%)

Giovani (18 - 34): **1.189 (16,4%)**
Variazione prevista al 2032: 1.409 (+18,5%)

Anziani (65+): **1.955 (26,9%)**
Variazione prevista al 2032: 2.294 (+17,3%)

"Grandi" anziani (85+): **320 (4,4%)**
Variazione prevista al 2032: 561 (+75,3%)

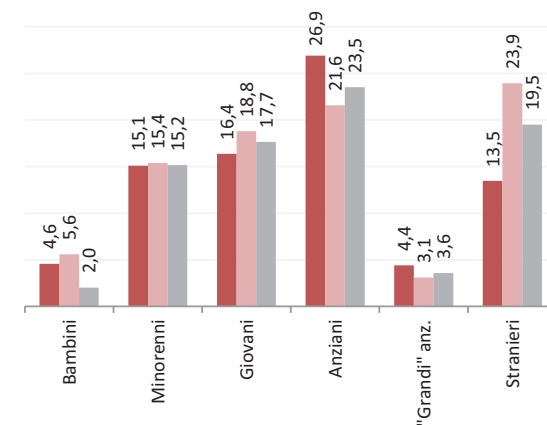
Popolazione straniera

Totale stranieri: **978 (13,5%)**

Minorenni tra gli stranieri: **263 (26,9%)**

Cittadinanze prevalenti (% su totale stranieri)

1° Peruviana	121 (3,9%)
2° Egiziana	117 (3,8%)
3° Cinese	95 (3,1%)



Dotazione di servizi

Dotazione servizi: **mq**
Per abitante: mq/ab

Dotazione minima: **mq**
Per abitante: mq/ab

Dotazione min. Milano: **mq**
Per abitante: mq/ab

Destinazione d'uso degli edifici

Residenziale: **64,0%**
A Milano: 60,2%

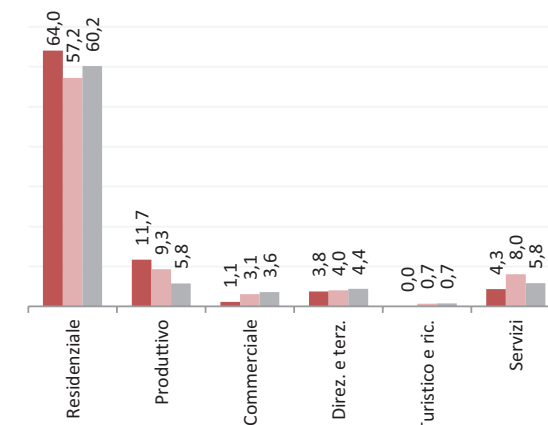
Produttivo: **11,7%**
A Milano: 5,8%

Commerciale: **1,1%**
A Milano: 3,6%

Direzionale e terziario: **3,8%**
A Milano: 4,4%

Turistico e ricettivo: **0,0%**
A Milano: 0,7%

Servizi: **4,3%**
A Milano: 5,8%



Potenzialità

Presenza di un parcheggio dell'ATM inutilizzato (500 posti auto). Il piano di riorganizzazione dei poliambulatori migliorerà il servizio sanitario locale.

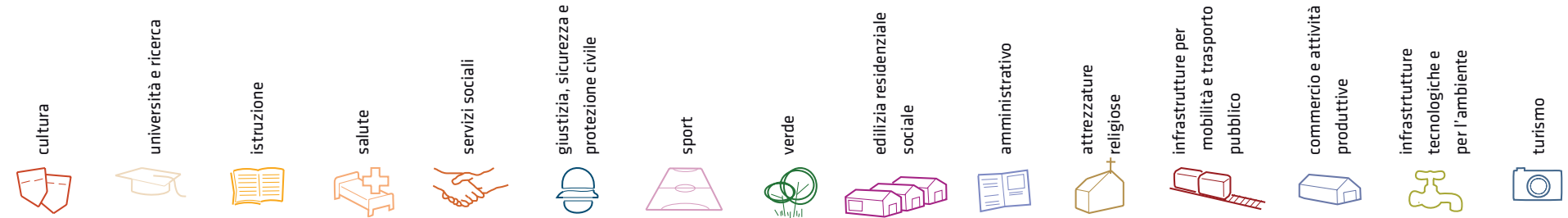
Problemi

I **problemi** del quartiere riguardano la fatiscenza degli edifici e la sicurezza. In particolare è richiesto un piano di illuminazione degli spazi verdi.

Considerazioni derivanti dall'analisi dei media (carta stampata e web) e dagli incontri pubblici nel periodo che va da giugno 2007 a giugno 2008.

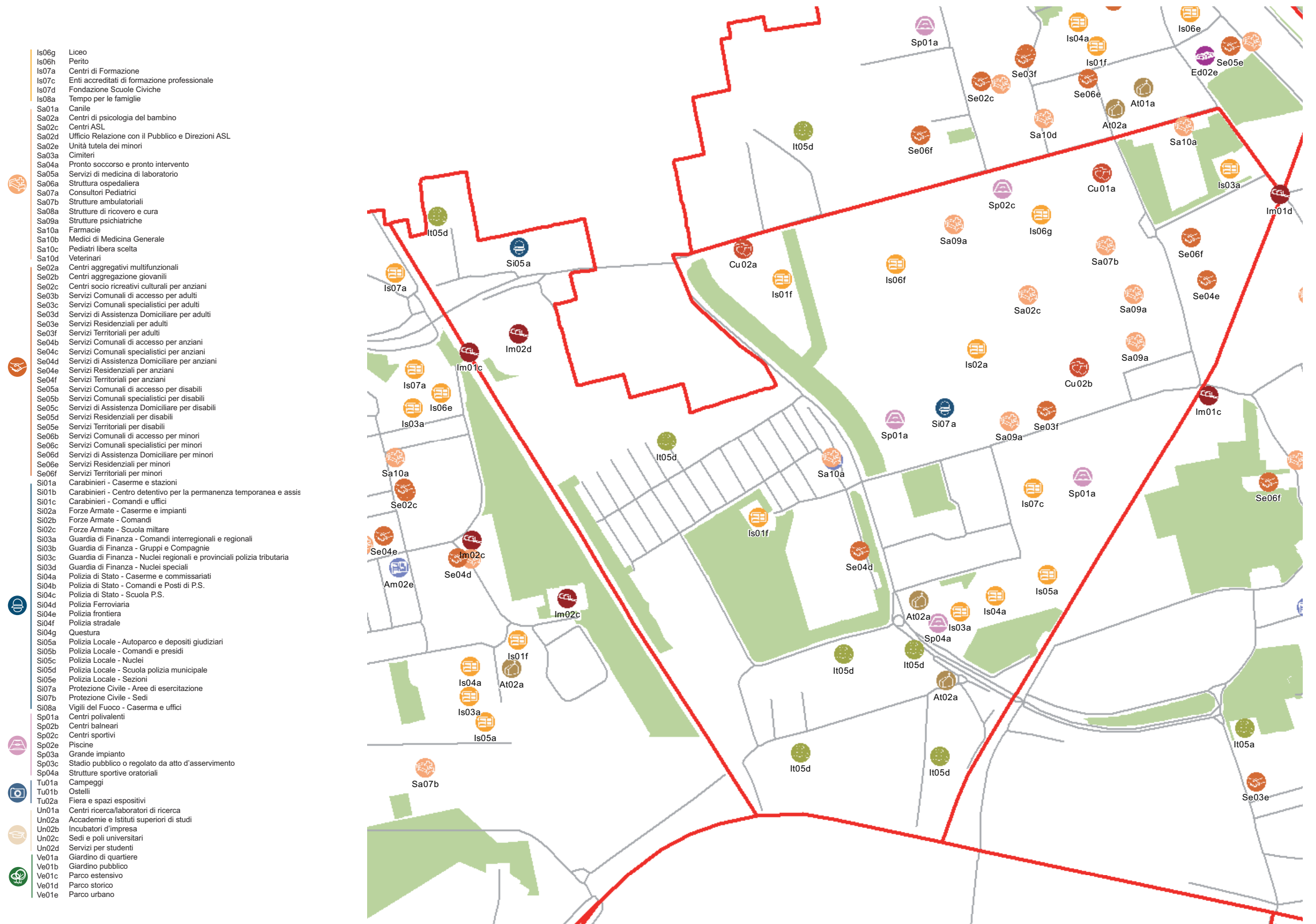
I dati sulla condizione demografica e su servizi ed edifici sono stati elaborati dal Settore Statistica e dal Settore Pianificazione Strategica. I dati sulla percezione dei cittadini derivano dall'analisi dei media (carta stampata e web) e da incontri pubblici appositamente svolti.

servizi esistenti e programmati*



Mappatura

- Am01a Borsari
- Am02a Centro cucina e mensa
- Am02b Consigli di Zona
- Am02c Magazzini e depositi
- Am02d Sedi istituzionali comunali
- Am02e Uffici comunali
- Am03a Consolato
- Am05a Poste - Agenzie di base e uffici succursali
- Am06a Sedi istituzionali provinciali
- Am06b Uffici provinciali
- Am07a Sedi istituzionali regionali
- Am07b Uffici regionali
- Am08a Prefettura
- Am08b Uffici, provveditorati e agenzie statali
- Am09a Acqua potabile uffici
- Am09b Edilizia residenziale uffici
- Am09c Energia elettrica uffici
- Am09d Gas metano uffici
- Am09e Poste e telecomunicazioni uffici
- Am09f Previdenza e assistenza uffici
- Am09g Trasporti e mobilità uffici
- At01a Istituti, opere e fondazioni religiose
- At02a Chiese e santuari cattolici
- At02b Luoghi per il culto e centri di confessioni religiose
- At02c Uffici ecclesastici
- At03a Mercati rionali
- Co02a Mercato floricolo
- Co03b Mercato ittico
- Co03d Mercato ortofrutticolo
- Cu01a Associazioni culturali
- Cu02a Centri sociali e ricreativi
- Cu02b Sedi di associazioni socio-culturali e di categoria
- Cu03a Archivi
- Cu03b Biblioteche Centrali
- Cu03c Biblioteche di quartiere
- Cu03d Specialistiche e di conservazione
- Cu03e Centri di documentazione e altre biblioteche
- Cu04a Centri congressi e sale conferenze
- Cu06b Istituti Culturali e monumenti
- Cu06d Musei
- Cu06e Sedi espositive
- Cu07b Scuola di cinema
- Cu07c Scuola di danza
- Cu07d Scuola di musica
- Cu07e Scuola di teatro
- Cu08a Auditorium
- Cu08b Polifunzionale
- Cu08c Teatro
- Ed02b Residenza in locazione a canone convenzionato
- Ed02d Residenza pubblica
- Ed02e Residenza per studenti
- Gi01a Istituti penali
- Gi01b Istituti penali minorili
- Gi02a Tribunale
- Gi02c Uffici giudiziari
- Im01a Aeroporti
- Im01b Scali e depositi ferroviari
- Im01c Stazioni ferroviarie
- Im01d Stazioni MM
- Im02a Parcheggi pertinenziali
- Im02c Parcheggi pubblici esterni alla carreggiata
- Im02d Parcheggi pubblici d'interscambio
- Im02e Parcheggi pubblici per i grandi servizi pubblici
- It01a Depositi autobus, tram e metropolitana
- It01b Depositi e autorimesse (Gestione rifiuti)
- It02a Impianti e sezioni distaccate acqua potabile
- It03a Cabine e impianti gas metano
- It03b Cogeneratori gas metano
- It04a Cabine elettriche
- It04c Stazioni e sottostazioni elettriche
- It04d Unità e poli operativi distribuzione energia elettrica
- It05a Impianti di raccolta rifiuti
- It05c Smaltimento rifiuti
- It05d Impianti smaltimento e recupero rifiuti
- It06a Depuratori
- It06b Spriglieratori
- Is01a Centro giochi
- Is01b Centro prima infanzia
- Is01c Micronido
- Is01d Nidi d'infanzia
- Is01g Nido aziendale
- Is01h Nido famiglia
- Is02a Scuole di formazione professionale
- Is03a Scuole per l'infanzia
- Is03b Scuole per l'infanzia speciali
- Is03c Scuole per l'infanzia straniere
- Is04a Scuole primarie
- Is04b Scuole primarie speciali
- Is04c Scuole primarie straniere
- Is05a Scuole secondarie inferiori
- Is05b Scuole secondarie inferiori speciali
- Is05c Scuole secondarie inferiori straniere
- Is06a Conservatorio
- Is06b Istituto d'Arte
- Is06c Istituto Istruzione superiore
- Is06d Istituto magistrale
- Is06e Istituto professionale
- Is06f Istituto tecnico
- Is06g Liceo
- Is06h Perito
- Is07a Centri di Formazione
- Is07c Enti accreditati di formazione professionale
- Is07d Fondazione Scuole Civiche
- Is08a Tempo per le famiglie
- Sa01a Canile
- Sa02a Centri di psicologia del bambino
- Sa02c Centri ASL
- Sa02d Ufficio Relazione con il Pubblico e Direzioni ASL
- Sa02e Unità tutela dei minori
- Sa03a Cimiteri
- Sa04a Pronto soccorso e pronto intervento
- Sa05a Servizi di medicina di laboratorio
- Sa06a Struttura ospedaliera
- Sa07a Consultori Pediatrici
- Sa07b Strutture ambulatoriali
- Sa08a Strutture di ricovero e cura
- Sa09a Strutture psichiatriche
- Sa10a Farmacie
- Sa10b Medici di Medicina Generale
- Sa10c Pediatri libera scelta
- Sa10d Veterinari
- Se02a Centri aggregativi multifunzionali
- Se02b Centri aggregazione giovanili
- Se02c Centri socio ricreativi culturali per anziani
- Se03b Servizi Comunali di accesso per adulti
- Se03c Servizi Comunali specialistici per adulti
- Se03d Servizi di Assistenza Domiciliare per adulti
- Se03e Servizi Residenziali per adulti
- Se03f Servizi Territoriali per adulti
- Se04b Servizi Comunali di accesso per anziani
- Se04c Servizi Comunali specialistici per anziani
- Se04d Servizi di Assistenza Domiciliare per anziani
- Se04e Servizi Residenziali per anziani
- Se04f Servizi Territoriali per anziani
- Se05a Servizi Comunali di accesso per disabili
- Se05b Servizi Comunali specialistici per disabili
- Se05c Servizi di Assistenza Domiciliare per disabili
- Se05d Servizi Residenziali per disabili
- Se05e Servizi Territoriali per disabili
- Se06b Servizi Comunali di accesso per minori
- Se06c Servizi Comunali specialistici per minori
- Se06d Servizi di Assistenza Domiciliare per minori
- Se06e Servizi Residenziali per minori
- Se06f Servizi Territoriali per minori
- Si01a Carabinieri - Caserme e stazioni
- Si01b Carabinieri - Centro detentivo per la permanenza temporanea e assis
- Si01c Carabinieri - Comandi e uffici
- Si02a Forze Armate - Caserme e impianti
- Si02b Forze Armate - Comandi
- Si02c Forze Armate - Scuola militare
- Si02d Guardia di Finanza - Comandi interregionali e regionali
- Si03b Guardia di Finanza - Gruppi e Compagnie
- Si03c Guardia di Finanza - Nuclei regionali e provinciali polizia tributaria
- Si03d Guardia di Finanza - Nuclei speciali
- Si04a Polizia di Stato - Caserme e commissariati
- Si04b Polizia di Stato - Comandi e Posti di P.S.
- Si04c Polizia di Stato - Scuola P.S.
- Si04d Polizia Ferroviaria
- Si04e Polizia frontiera
- Si04f Polizia stradale
- Si04g Questura
- Si05a Polizia Locale - Autoparco e depositi giudiziari
- Si05b Polizia Locale - Comandi e presidi
- Si05c Polizia Locale - Nuclei
- Si05d Polizia Locale - Scuola polizia municipale
- Si05e Polizia Locale - Sezioni
- Si07a Protezione Civile - Aree di esercitazione
- Si07b Protezione Civile - Sedi
- Si08a Vigili del Fuoco - Caserma e uffici
- Sp01a Centri polivalenti
- Sp02b Centri balneari
- Sp02c Centri sportivi
- Sp02e Piscine
- Sp03a Grande impianto
- Sp03c Stadio pubblico o regolato da atto d'asservimento
- Sp04a Strutture sportive oratoriali
- Tu01a Campaggi
- Tu01b Ostelli
- Tu02a Fiera e spazi espositivi
- Un01a Centri ricerca/laboratori di ricerca
- Un02a Accademie e Istituti superiori di studi
- Un02b Incubatori d'impresa
- Un02c Sedi e poli universitari
- Un02d Servizi per studenti
- Ve01a Giardino di quartiere
- Ve01b Giardino pubblico
- Ve01c Parco estensivo
- Ve01d Parco storico
- Ve01e Parco urbano



200 m
1000 ft

*Servizi programmati dal Piano Triennale delle Opere Pubbliche (PTOOPP)


















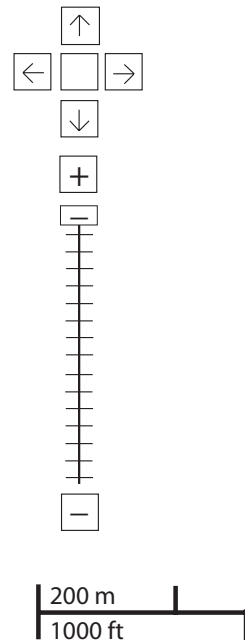
Offerta complessiva servizi

1 Cu01a	2 Is01f	1 Sa02c	1 Se03d	1 Si05a	2 Sp01a	62.691 mq Ve01a	1 Am05a	2 At02a	1 Im01d
1 Cu02a	2 Is02a	1 Sa02d	1 Se03f	1 Si07a	1 Sp02c	105.636 mq Ve01b			1 Im02d
1 Cu02b	3 Is03a	1 Sa07a	1 Se04d		1 Sp04a				2 Im02a (sotterraneo)
1 Cu06d	1 Is04a	2 Sa07b	1 Se04e						
	2 Is04b	4 Sa09a	1 Se05d						
	1 Is05a	2 Sa10a	6 Se06e						
	1 Is06e		1 Se06f						
	3 Is06f								
	1 Is06g								
	1 is07c								




TOT. (mq)	33.232	-	150.951	83.671	28.230	27.955	107.097	168.327	-	-	4.104	13.281	-	-	-
di cui															
SERVIZI INDISPENSABILI (mq)	-	-	121.343	80.483	28.230	27.955	107.097	168.327	-	-	-	13.281	-	-	-

problemi

- cultura

- università e ricerca

- istruzione

- salute

- servizi sociali

- giustizia, sicurezza e protezione civile

- sport

- verde

- edilizia residenziale sociale

- amministrativo

- attrezzature religiose

- infrastrutture per mobilità e trasporto pubblico

- commercio e attività produttive

- infrastrutture tecnologiche e per l'ambiente

- turismo



















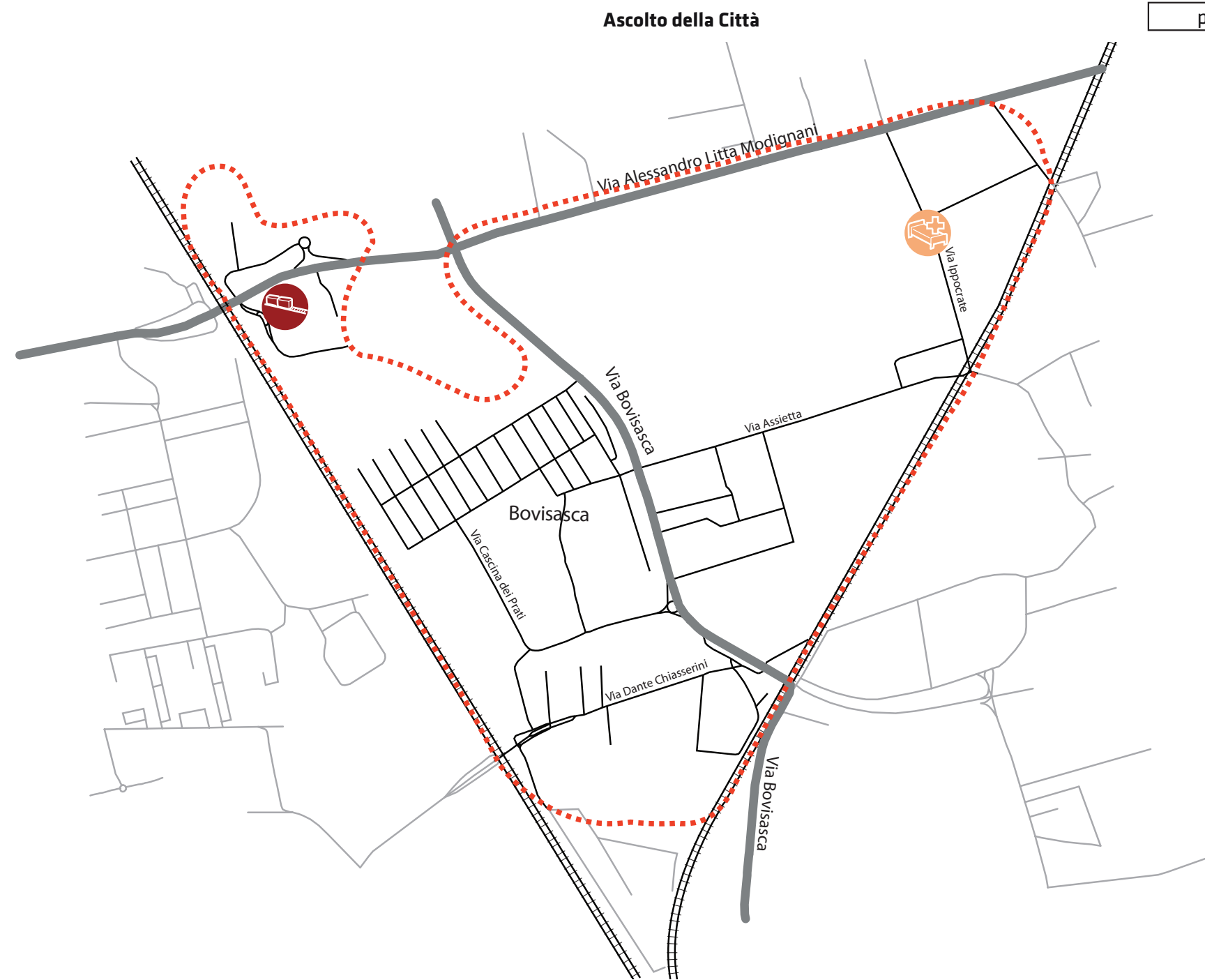
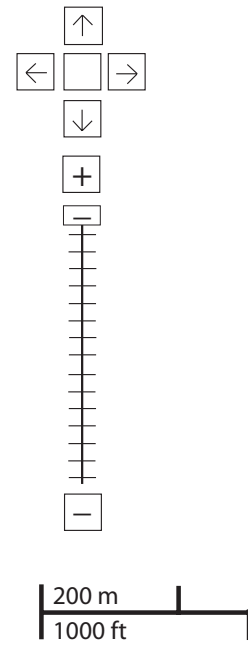
PROBLEMI	potenzialità
----------	--------------

	4
	2
	3

Considerazioni derivanti dall'analisi dei media (carta stampata e web) e dagli incontri pubblici nel periodo che va da giugno 2007 a giugno 2008.

potenzialità

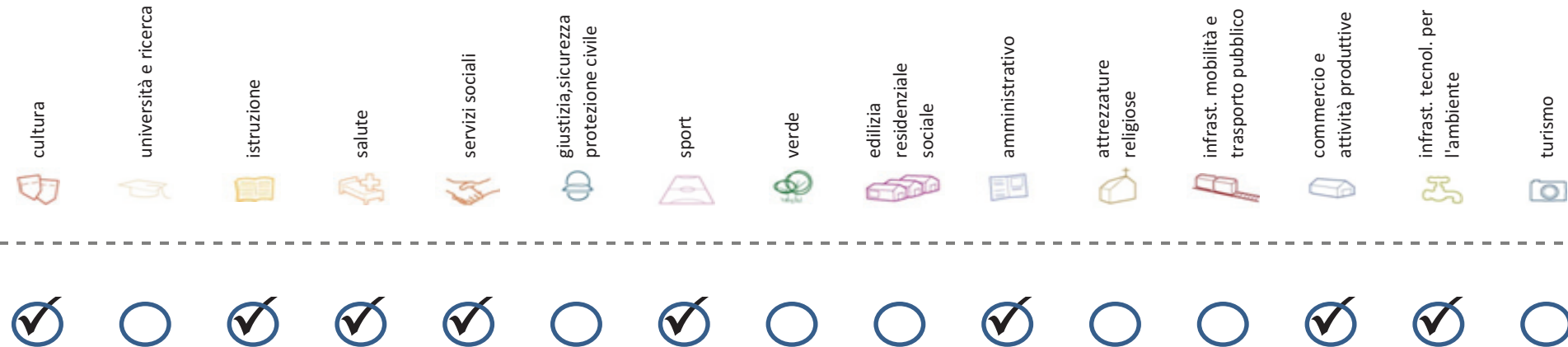
- cultura

- università e ricerca

- istruzione

- salute

- servizi sociali

- giustizia, sicurezza e protezione civile

- sport

- verde

- edilizia residenziale sociale

- amministrativo

- attrezzature religiose

- infrastrutture per mobilità e trasporto pubblico

- commercio e attività produttive

- infrastrutture tecnologiche e per l'ambiente

- turismo




problemi **POTENZIALITA'**

Considerazioni derivanti dall'analisi dei media (carta stampata e web) e dagli incontri pubblici nel periodo che va da giugno 2007 a giugno 2008.

Soddisfazione del bisogno di servizi



Servizi di natura territoriale per cui è possibile misurare il livello di soddisfazione del bisogno in rapporto ai bacini di utenza potenziale

Esprime la quota di popolazione residente nel NIL che, essendo potenzialmente target del servizio, **rischia di non essere servita sulla base dell'offerta presente.**

Ha la funzione di ponderare il bisogno potenzialmente insoddisfatto rilevato "entro il NIL" **rispetto al complessivo bisogno del servizio espresso a livello cittadino.**

Indice sintetico che quantifica il **livello di criticità potenziale del NIL** per il servizio sulla base delle due precedenti misure. La scala va da **0 (bisogno soddisfatto)** a **5 (segnale d'attenzione)**.

Per la metodologia completa si veda il documento **"Il Piano dei Servizi del Comune di Milano – Metodologia e analisi del bisogno di servizi"**

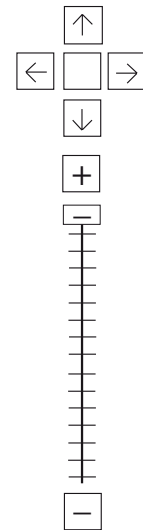
Categoria	Tipologia di servizio	% di bisogno non soddisfatto entro il NIL	% di bisogno non soddisfatto del NIL rispetto al bisogno cittadino	Livello di criticità da 0 a 5
Cultura	Biblioteche di quartiere	45,7%	0,8%	1
	Nidi d'infanzia	22,8%	0,4%	1
Istruzione	Scuole per l'infanzia	77,1%	0,6%	1
	Scuole primarie	28,6%	0,9%	1
	Scuole sec. di I grado	11,1%	0,3%	1
	Consultori pediatrici	12,6%	0,1%	1
Salute	Strutture ambulatoriali	78,3%	1,7%	2
	Farmacie	40,4%	6,4%	1
	Medici di med. generale	34,2%	4,8%	3
Commercio e att. produttive	Pediatrati di libera scelta	88,4%	1,0%	2
	Mercati rionali coperti	100,0%	0,9%	2

Categoria	Tipologia di servizio	% di bisogno non soddisfatto entro il NIL	% di bisogno non soddisfatto del NIL rispetto al bisogno cittadino	Livello di criticità da 0 a 5
Servizi sociali	CAM	92,6%	1,3%	1
	CAG	80,0%	1,0%	1
	CSRCA	52,3%	0,8%	1
Sport	Centri sportivi Calcio	0,4%	0,0%	1
	Centri sportivi	0,4%	0,0%	1
	Palestre	37,9%	0,5%	1
	Piscine coperte	0,2%	0,0%	1
Amministrativo	Strut. sport. oratoriali	7,2%	0,3%	1
	Sedi di Milano semplice	19,0%	0,1%	1
Infrast. tecnol. per l'ambiente	Uffici postali	30,7%	0,6%	1
	Riciclerie	0,2%	0,0%	1

indicatori territoriali

Analisi delle superfici	Analisi mobilità	Analisi esercizi di vicinato	Caratteristiche NIL
<p>Superficie Totale (estensione areale totale, al lordo delle strade) 157,7 ha</p> <p>Aree in trasformazione da PGT -</p> <p>Superficie coperta / ha 11,2 % / 17,7 ha</p> <p>Superficie coperta ERP/ ha -</p> <p>Aree a verde / ha -</p>	<p>Mezzi pubblici Numero fermate metro (FNM, Passante) 0 Numero fermate mezzi di superficie 23 pari a 0,2 unità/ha</p> <p>Mobilità Ambiente Piste ciclabili - Superficie sosta veicoli -</p>	<p>Numero di esercizi di vicinato 37 pari a 0,2 unità/ha</p> <p>Numero di esercizi commerciali media struttura di vendita 2 pari a 0,01 unità/ha</p> <p>Numero di esercizi commerciali grande struttura di vendita 0,0 unità</p> <p>Numero di pubblici esercizi 25 pari a 0,2 unità/ha</p> <p>Superficie di vendita di esercizi di vicinato per unità di superficie territoriale 20 mq/ha pari a 0,4 mq/ab</p> <p>Superficie di vendita per esercizi di media distribuzione per unità di superficie 10 mq/ha pari a 0,2 mq/ab</p> <p>Numero imprese (2007) 29 unità</p>	<p>Presenza servizi sovra NIL -</p> <p>Presenza barriere fisiche (che rendono chiuso il NIL) -</p>

trasformazioni in corso



200 m
1000 ft

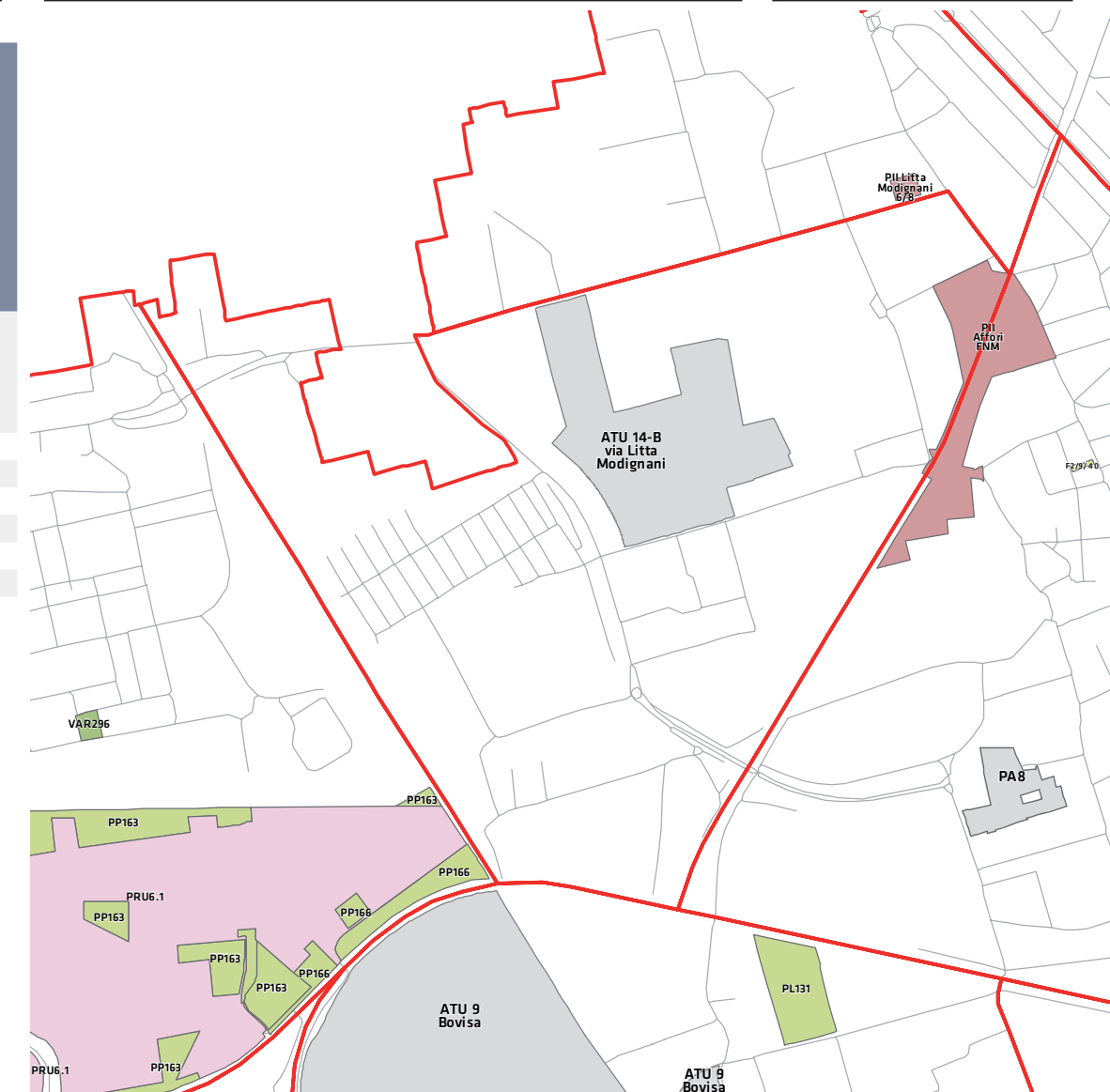
Legenda

- Rete stradale
- Perimetri NIL
- ATU
- Piano delle alienazioni
- Accordi di Programma
- Accordo Quadro
- Bando
- Convenzione
- Istanza
- Progetti viabilistici Expo
- PA
- PA Obbligatorie
- PCC in deroga
- PII e opere esterne
- PIR
- PRECU
- PRU
- Protocollo di Intesa
- VAR
- Zona C

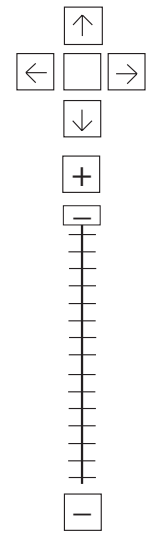
Denominazione	St	superficie lorda di pavimento						
		totale	residenza	commercio	terziario	ricettivo	produttivo	funzioni compatibili
PII Affori FNM	73370	35207	6150	-	8930	15756	1350	3021

Nome	Standard totale (mq)	Cessione/asservimento aree	Cessione/asservimento parcheggi	Standard monetizzato (mq)	Standard qualitativo (tipologia)	Standard qualitativo (mq eq)	Opere aggiuntive	Urbanizzazione primaria/secondaria
PII Affori FNM	52.801	35.819	14.259	2.723			Recupero parco, autorimessa	

stima della popolazione a fine insediamento																			
classi d'età											n° componenti								
0-2	3-5	6-10	11-13	14-16	17-18	19-24	25-34	35-44	45-54	55-64	65-74	75+	Tot	1	2	3	4	5+	Tot
-	-	-	-	-	-	-	-	-	-	-	-	-	-	-	-	-	-	-	-

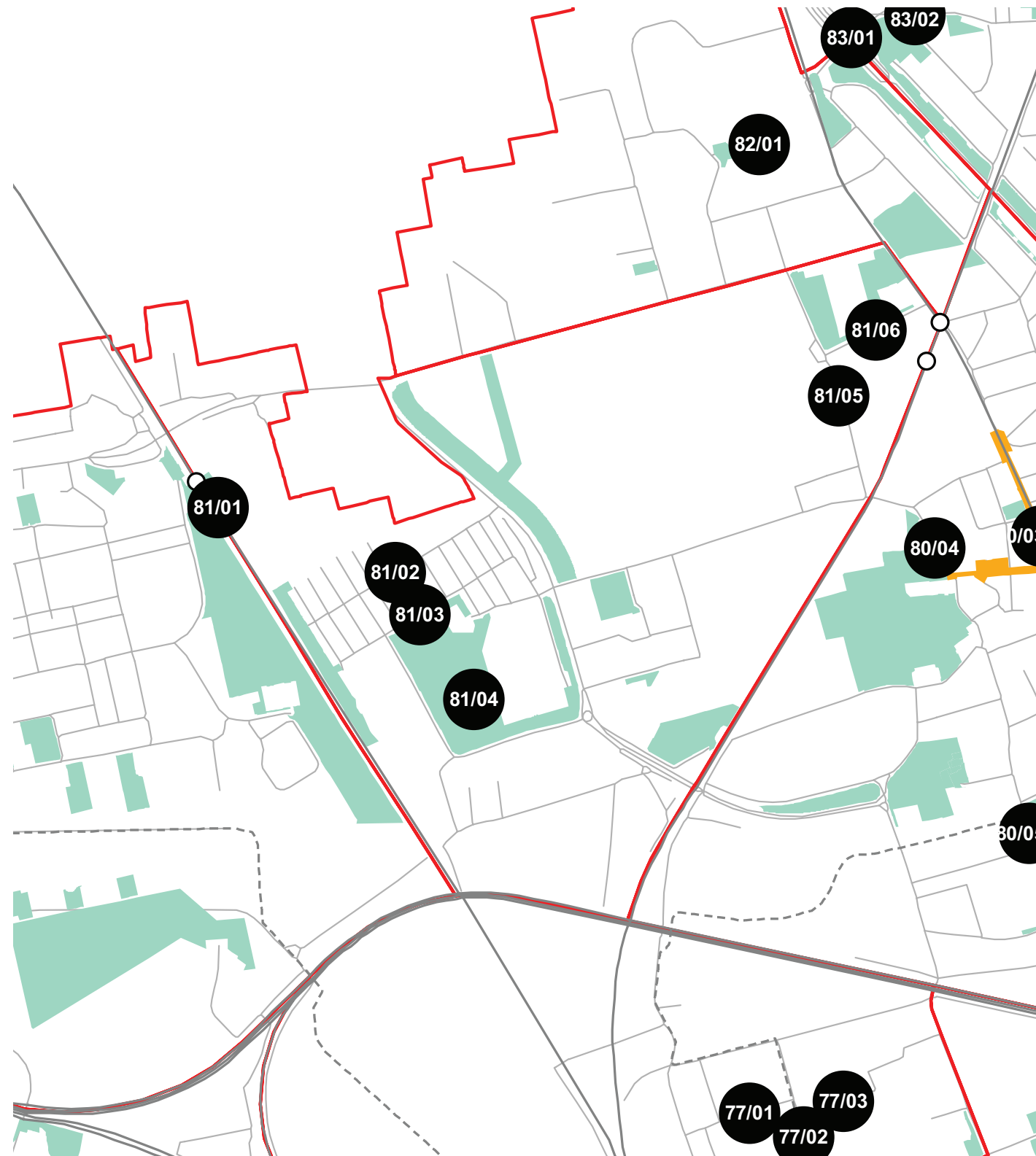


progettazione locale



200 m
1000 ft

- Legenda**
- Rete stradale
 - Perimetri NIL
 - Raggi verdi
 - Verde esistente
 - ▨ Verde programmato
 - Parchi regionali
 - ▨ Aree pedonali
 - ▨ Piani di cintura urbana
 - Ambiti di trasformazione
 - Centralità locali
 - Rete trasporto pubblico esistente
 - - - Rete trasporto pubblico programmato
 - Fermate MM esistenti
 - Fermate MM programmate



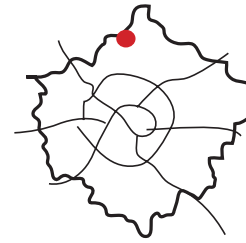
Riqualificazione dei percorsi d'accesso al parco Paolo Pini, principale luogo d'aggregazione del quartiere. Connessione tra il verde lungo la Strada Statale dei Giovi (SS 35) e il parco Paolo Pini. Riqualificazione del quadrilatero compreso fra le vie Cherkovo e Maffi e connessione ciclopedonale lungo la ferrovia alla stazione di Quarto Oggiaro. Riqualificazione del Parco Chiari come spazio collettivo di quartiere.

Il NIL è parte di un Ambito di Rinnovamento Urbano. E' da prevedere una riqualificazione generale dell'assetto infrastrutturale esistente.

Interventi specifici

- 81/01 Stazione "Quarto Oggiaro"
Realizzare nuovi percorsi e accessibilità ai quartieri limitrofi
- 81/02 Via Maffi
Riqualificare i percorsi carrabili
- 81/03 Via Cherkovo
Riqualificare i percorsi carrabili
- 81/04 Parco Chiari
Realizzare nuovi spazi pubblici con aree di sosta e superfici verdi
- 81/05 Via Ippocrate
Riqualificare e ampliare le superfici pedonali con aree di sosta e superfici verdi
- 81/06 Via Cicotti
Riqualificare e ampliare le superfici pedonali con aree di sosta e superfici verdi

analisi



localizzazione NIL



mappa del NIL

Residenti: **9.438**
Variazione prevista al 2032: 10.184 (+7,9%)

Densità abitativa (ab/km2): **10.184**
Densità prevista al 2032: 10.989

Struttura per età

Bambini (0-5): **591 (6,3%)**
Variazione prevista al 2032: 547 (-7,4%)

Minorenni (0-17): **1.704 (18,1%)**
Variazione prevista al 2032: 1.772 (+4%)

Giovani (18 - 34): **1.785 (18,9%)**
Variazione prevista al 2032: 2.016 (+12,9%)

Anziani (65+): **1.918 (20,3%)**
Variazione prevista al 2032: 2.304 (+20,1%)

"Grandi" anziani (85+): **322 (3,4%)**
Variazione prevista al 2032: 578 (+79,5%)

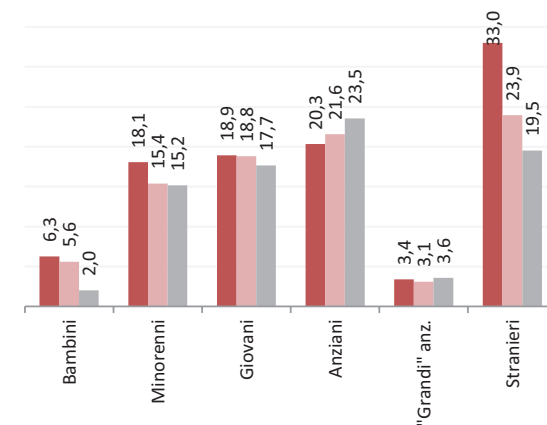
Popolazione straniera

Totale stranieri: **3.114 (33%)**

Minorenni tra gli stranieri: **793 (25,5%)**

Cittadinanze prevalenti (% su totale stranieri)

1° Cinese	906 (40,9%)
2° Egiziana	416 (18,8%)
3° Peruviana	301 (13,6%)



Dotazione di servizi

Dotazione servizi: **mq**
Per abitante: mq/ab

Dotazione minima: **mq**
Per abitante: mq/ab

Dotazione min. Milano: **mq**
Per abitante: mq/ab

Destinazione d'uso degli edifici

Residenziale: **63,3%**
A Milano: 60,2%

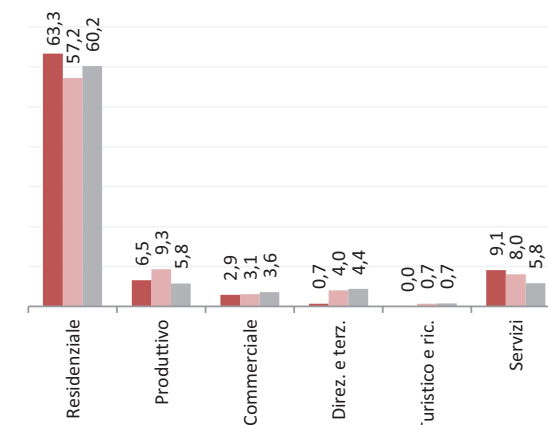
Produttivo: **6,5%**
A Milano: 5,8%

Commerciale: **2,9%**
A Milano: 3,6%

Direzionale e terziario: **0,7%**
A Milano: 4,4%

Turistico e ricettivo: **0,0%**
A Milano: 0,7%

Servizi: **9,1%**
A Milano: 5,8%



Potenzialità

Riutilizzo di aree dismesse e organizzazioni di una serie di eventi e spettacoli di intrattenimento.

Problemi





























Istruzione (sovraffollamento classi); richiesta di risanamento di edifici e aree; problemi di viabilità; scuole abbandonate occupate abusivamente; rilevamento area verde abbandonata.

Considerazioni derivanti dall'analisi dei media (carta stampata e web) e dagli incontri pubblici nel periodo che va da giugno 2007 a giugno 2008.

I dati sulla condizione demografica e su servizi ed edifici sono stati elaborati dal Settore Statistica e dal Settore Pianificazione Strategica. I dati sulla percezione dei cittadini derivano dall'analisi dei media (carta stampata e web) e da incontri pubblici appositamente svolti.


















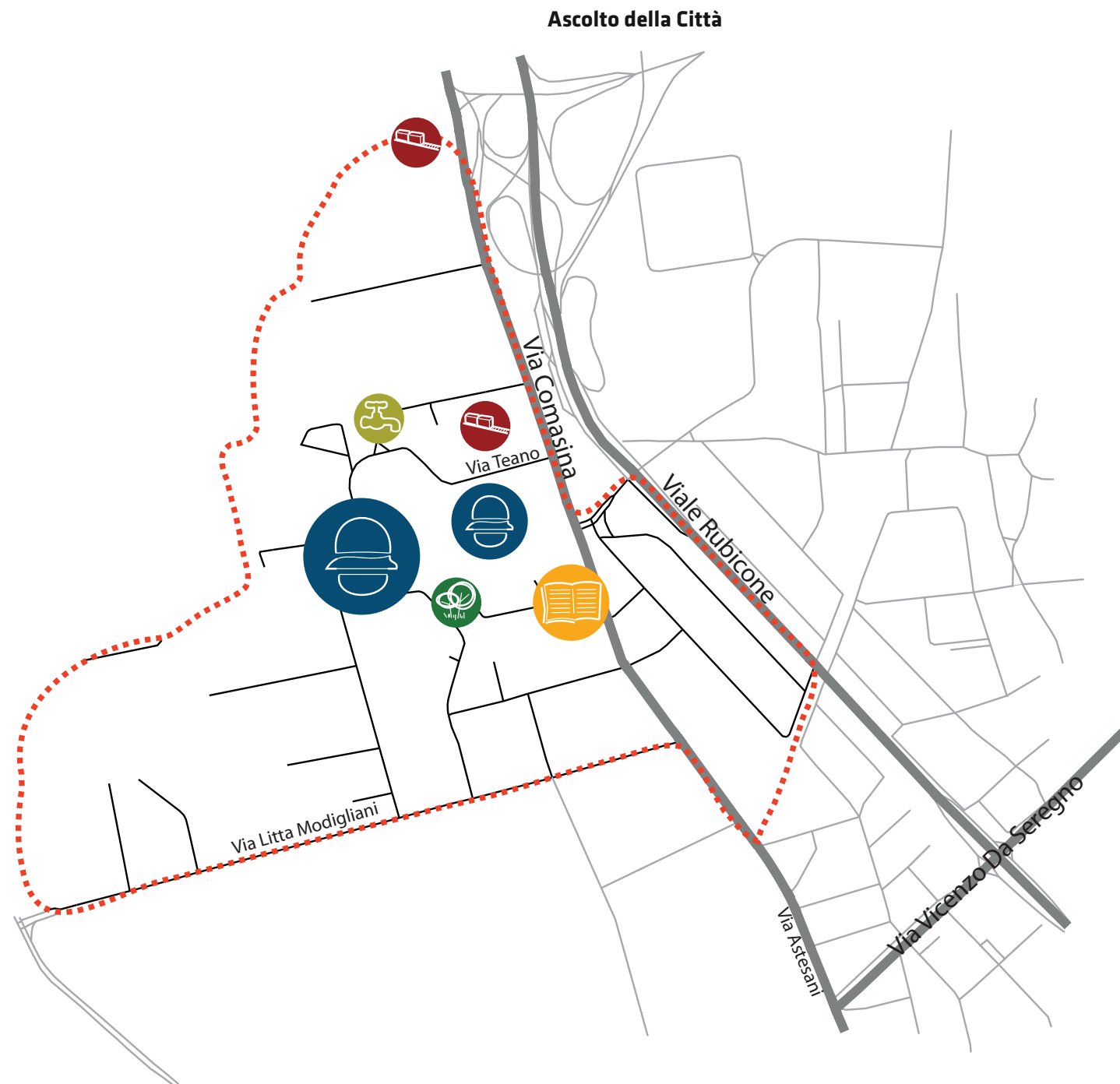
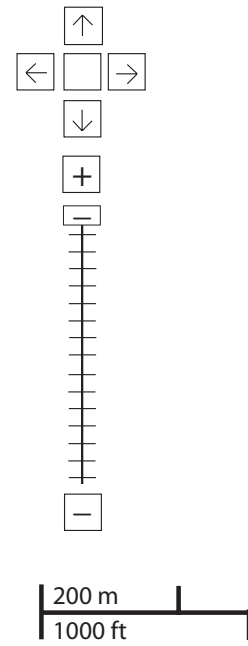
Offerta complessiva servizi

 2 Is01f	 1 Sa07b	 1 Se02c	 1 SI04a	 2 Sp01a	 61.605 mq Ve01a	 2 Ed02e	 1 Am05a	 1 At01a	 1 Im02a (sotterraneo)	 1 It02a
 3 Is03a	 2 Sa10a	 1 Se03e		 1 Sp04a			 1 Am09b	 2 At02a		 1 It03b
 2 Is04a	 1 Sa10d	 2 Se03f								 1 It04c
 2 Is05a		 1 Se04d								
 1 Is06e		 1 Se05e								
		 2 Se06e								
		 2 Se06f								

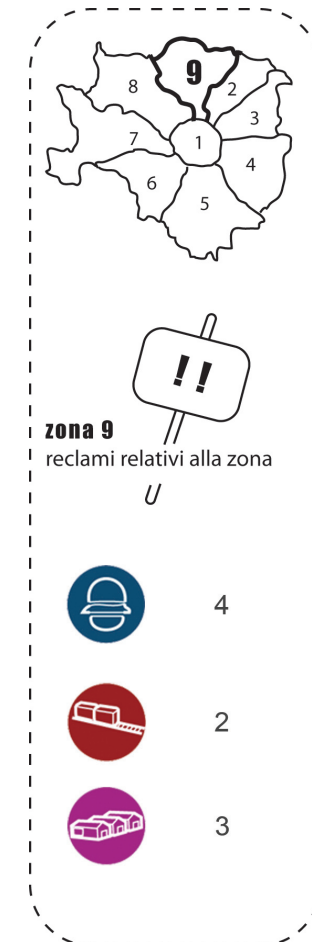
TOT. (mq)	-	-	24.976	2.237	12.057	-	26.077	61.605	5.808	1.794	26.237	-	-	14.507	-
di cui															
SERVIZI INDISPENSABILI (mq)	-	-	24.976	2.237	12.057	-	26.077	61.605	-	-	-	-	-	14.507	-

problemi

- cultura

- università e ricerca

- istruzione

- salute

- servizi sociali

- giustizia, sicurezza e protezione civile

- sport

- verde

- edilizia residenziale sociale

- amministrativo

- attrezzature religiose

- infrastrutture per mobilità e trasporto pubblico

- commercio e attività produttive

- infrastrutture tecnologiche e per l'ambiente

- turismo



















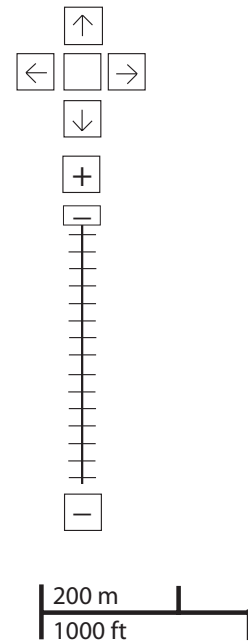
PROBLEMI	potenzialità
-----------------	--------------



Considerazioni derivanti dall'analisi dei media (carta stampata e web) e dagli incontri pubblici nel periodo che va da giugno 2007 a giugno 2008.

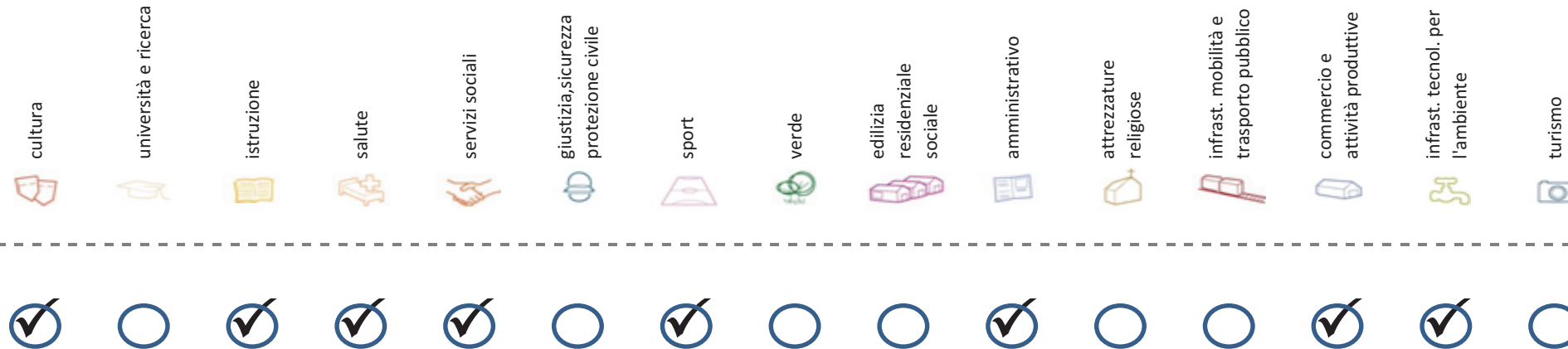
potenzialità

- cultura

- università e ricerca

- istruzione

- salute

- servizi sociali

- giustizia, sicurezza e protezione civile

- sport

- verde

- edilizia residenziale sociale

- amministrativo

- attrezzature religiose

- infrastrutture per mobilità e trasporto pubblico

- commercio e attività produttive

- infrastrutture tecnologiche e per l'ambiente

- turismo




Considerazioni derivanti dall'analisi dei media (carta stampata e web) e dagli incontri pubblici nel periodo che va da giugno 2007 a giugno 2008.

Soddisfazione del bisogno di servizi



Servizi di natura territoriale per cui è possibile misurare il livello di soddisfazione del bisogno in rapporto ai bacini di utenza potenziale

Esprime la quota di popolazione residente nel NIL che, essendo potenzialmente target del servizio, **rischia di non essere servita sulla base dell'offerta presente.**

Ha la funzione di ponderare il bisogno potenzialmente insoddisfatto rilevato "entro il NIL" **rispetto al complessivo bisogno del servizio espresso a livello cittadino.**

Indice sintetico che quantifica il **livello di criticità potenziale del NIL** per il servizio sulla base delle due precedenti misure. La scala va da **0 (bisogno soddisfatto)** a **5 (segnale d'attenzione)**.

Per la metodologia completa si veda il documento **"Il Piano dei Servizi del Comune di Milano – Metodologia e analisi del bisogno di servizi"**

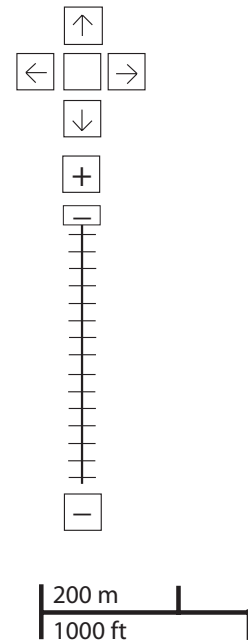
Categoria	Tipologia di servizio	% di bisogno non soddisfatto entro il NIL	% di bisogno non soddisfatto del NIL rispetto al bisogno cittadino	Livello di criticità da 0 a 5
Cultura	Biblioteche di quartiere	52,0%	1,1%	1
	Nidi d'infanzia	19,5%	0,6%	1
Istruzione	Scuole per l'infanzia	42,7%	0,6%	1
	Scuole primarie	1,1%	0,1%	1
	Scuole sec. di I grado	35,7%	1,4%	2
	Consultori pediatrici	100,0%	1,3%	2
Salute	Strutture ambulatoriali	43,0%	1,1%	1
	Farmacie	33,1%	6,5%	1
	Medici di med. generale	6,1%	1,0%	1
Commercio e att. produttive	Pediatrati di libera scelta	92,8%	1,7%	3
	Mercati rionali coperti	100,0%	1,1%	2

Categoria	Tipologia di servizio	% di bisogno non soddisfatto entro il NIL	% di bisogno non soddisfatto del NIL rispetto al bisogno cittadino	Livello di criticità da 0 a 5
Servizi sociali	CAM	87,5%	1,6%	2
	CAG	0,0%	0,0%	0
Sport	CSRCA	0,0%	0,0%	0
	Centri sportivi Calcio	0,0%	0,0%	0
	Centri sportivi	0,0%	0,0%	0
	Palestre	82,5%	1,2%	1
Amministrativo	Piscine coperte	0,0%	0,0%	0
	Strut. sport. oratoriali	0,5%	0,0%	1
Infrast. tecnol. per l'ambiente	Sedi di Milano semplice	100,0%	0,7%	1
	Uffici postali	0,9%	0,0%	1
Infrast. tecnol. per l'ambiente	Riciclerie	0,0%	0,0%	0

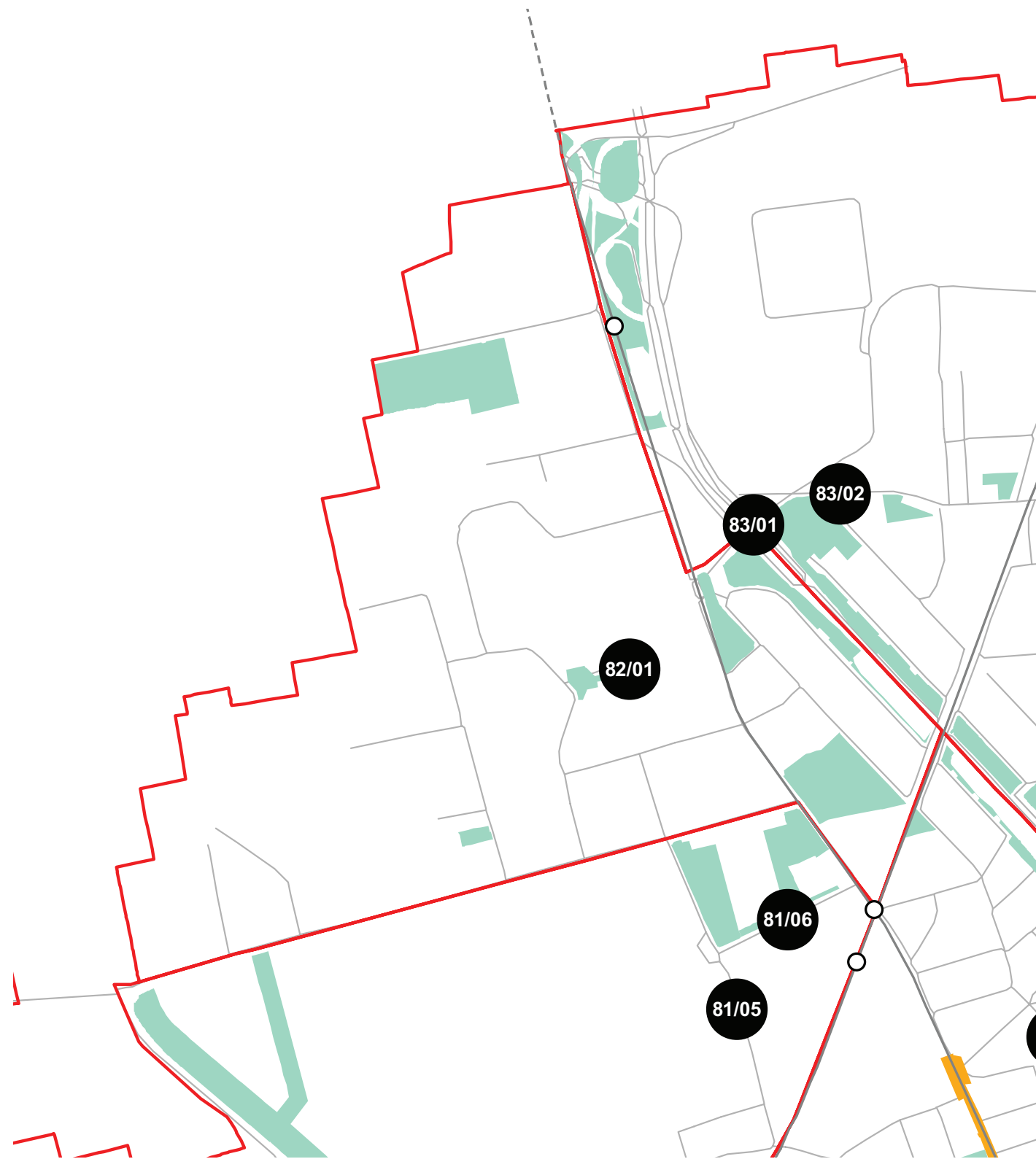
indicatori territoriali

Analisi delle superfici	Analisi mobilità	Analisi esercizi di vicinato	Caratteristiche NIL
<p>Superficie Totale (estensione areale totale, al lordo delle strade) 92,7 ha</p> <p>Aree in trasformazione da PGT -</p> <p>Superficie coperta / ha 16,0 % / 14,8 ha</p> <p>Superficie coperta ERP/ ha -</p> <p>Aree a verde / ha -</p>	<p>Mezzi pubblici Numero fermate metro (FNM, Passante) 0 Numero fermate mezzi di superficie 24 pari a 0,3 unità/ha</p> <p>Mobilità Ambiente Piste ciclabili - Superficie sosta veicoli -</p>	<p>Numero di esercizi di vicinato 39 pari a 0,4 unità/ha</p> <p>Numero di esercizi commerciali media struttura di vendita 3 pari a 0,03 unità/ha</p> <p>Numero di esercizi commerciali grande struttura di vendita 0,0 unità</p> <p>Numero di pubblici esercizi 15 pari a 0,2 unità/ha</p> <p>Superficie di vendita di esercizi di vicinato per unità di superficie territoriale 18 mq/ha pari a 0,2 mq/ab</p> <p>Superficie di vendita per esercizi di media distribuzione per unità di superficie 12 mq/ha pari a 0,1 mq/ab</p> <p>Numero imprese (2007) 21 unità</p>	<p>Presenza servizi sovra NIL -</p> <p>Presenza barriere fisiche (che rendono chiuso il NIL) -</p>

progettazione locale



- Legenda**
- Rete stradale
 - Perimetri NIL
 - Raggi verdi
 - Verde esistente
 - ▨ Verde programmato
 - Parchi regionali
 - ▨ Aree pedonali
 - ▨ Piani di cintura urbana
 - Ambiti di trasformazione
 - Centralità locali
 - Rete trasporto pubblico esistente
 - - - Rete trasporto pubblico programmato
 - Fermate MM esistenti
 - Fermate MM programmate



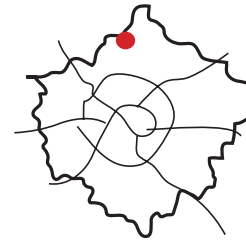
Riqualificazione dello slargo di via Ippocrate di fronte al Paolo Pini e riqualificazione di Piazza Gasparri. Realizzazione di nuove piazze e luoghi di aggregazione che mettano in connessione questi con la nuova stazione delle Ferrovie Nord.

Il NIL è parte di un Ambito di Rinnovamento Urbano. E' da prevedere una riqualificazione generale dell'assetto infrastrutturale esistente.

Interventi specifici

- 82/01 Piazza Gasparri
Riqualificare e ampliare le superfici pedonali con aree di sosta e superfici verdi

analisi



localizzazione NIL



mappa del NIL

Residenti: **12.564**
Variazione prevista al 2032: 13.195 (+5%)

Densità abitativa (ab/km2): **7.534**
Densità prevista al 2032: 7.912

Struttura per età

Bambini (0-5): **739 (5,9%)**
Variazione prevista al 2032: 668 (-9,6%)

Minorenni (0-17): **2.012 (16%)**
Variazione prevista al 2032: 2.013 (+0%)

Giovani (18 - 34): **2.280 (18,1%)**
Variazione prevista al 2032: 2.489 (+9,2%)

Anziani (65+): **2.885 (23%)**
Variazione prevista al 2032: 3.174 (+10%)

"Grandi" anziani (85+): **287 (2,3%)**
Variazione prevista al 2032: 454 (+58,2%)

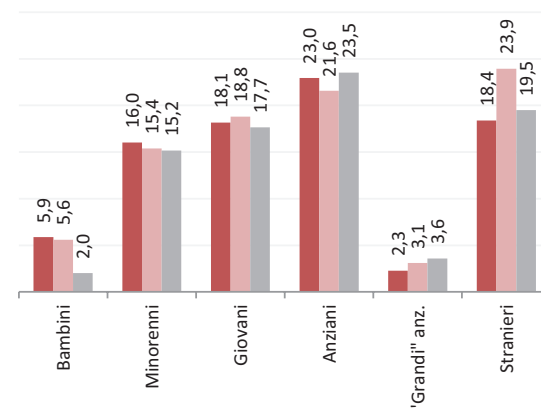
Popolazione straniera

Totale stranieri: **2.311 (18,4%)**

Minorenni tra gli stranieri: **559 (24,2%)**

Cittadinanze prevalenti (% su totale stranieri)

1° Egiziana	373 (888,1%)
2° Peruviana	267 (635,7%)
3° Ecuatoriana	199 (473,8%)



Dotazione di servizi

Dotazione servizi: **mq**
Per abitante: mq/ab

Dotazione minima: **mq**
Per abitante: mq/ab

Dotazione min. Milano: **mq**
Per abitante: mq/ab

Destinazione d'uso degli edifici

Residenziale: **58,7%**
A Milano: 60,2%

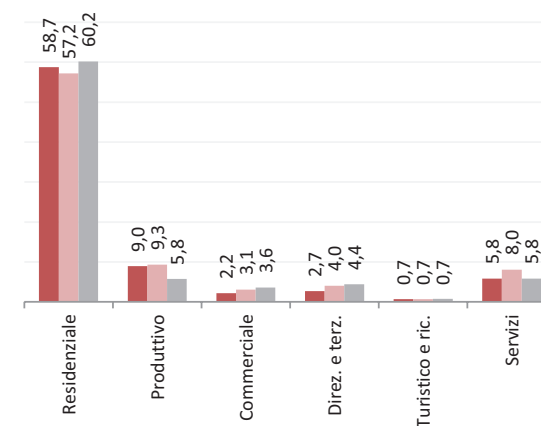
Produttivo: **9,0%**
A Milano: 5,8%

Commerciale: **2,2%**
A Milano: 3,6%

Direzionale e terziario: **2,7%**
A Milano: 4,4%

Turistico e ricettivo: **0,7%**
A Milano: 0,7%

Servizi: **5,8%**
A Milano: 5,8%



Potenzialità

Serie di interventi mirati a rendere il quartiere più vivibile.


Problemi

Le strutture scolastiche sono inadeguate, mancano i parcheggi, e la presenza di una discarica è un elemento di disturbo per i residenti.

Considerazioni derivanti dall'analisi dei media (carta stampata e web) e dagli incontri pubblici nel periodo che va da giugno 2007 a giugno 2008.

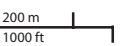
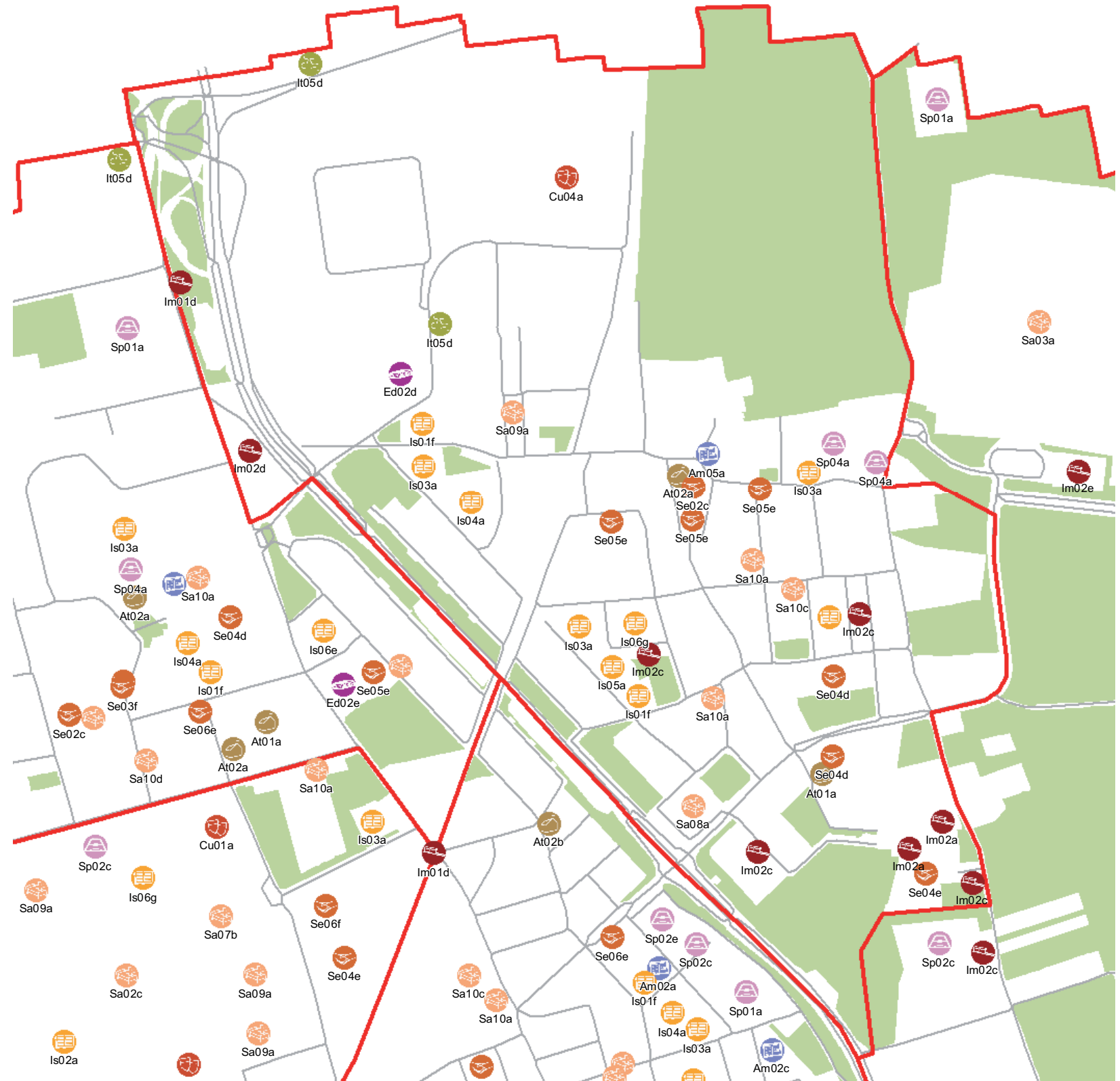
I dati sulla condizione demografica e su servizi ed edifici sono stati elaborati dal Settore Statistica e dal Settore Pianificazione Strategica. I dati sulla percezione dei cittadini derivano dall'analisi dei media (carta stampata e web) e da incontri pubblici appositamente svolti.

servizi esistenti e programmati*



Mappatura

- Am01a Borsari
- Am02a Centro cucina e mensa
- Am02b Consigli di Zona
- Am02c Magazzini e depositi
- Am02d Sedi istituzionali comunali
- Am02e Uffici comunali
- Am03a Consolato
- Am05a Poste - Agenzie di base e uffici succursali
- Am06a Sedi istituzionali provinciali
- Am06b Uffici provinciali
- Am07a Sedi istituzionali regionali
- Am07b Uffici regionali
- Am08a Prefettura
- Am08b Uffici, provveditorati e agenzie statali
- Am09a Acqua potabile uffici
- Am09b Edilizia residenziale uffici
- Am09c Energia elettrica uffici
- Am09d Gas metano uffici
- Am09e Poste e telecomunicazioni uffici
- Am09f Previdenza e assistenza uffici
- Am09g Trasporti e mobilità uffici
- At01a Istituti, opere e fondazioni religiose
- At02a Chiese e santuari cattolici
- At02b Luoghi per il culto e centri di confessioni religiose
- At02c Uffici ecclesiastici
- At03a Uffici ecclesiastici
- Co02a Mercati rionali
- Co03b Mercato floricolo
- Co03c Mercato ittico
- Co03d Mercato ortofrutticolo
- Cu01a Associazioni culturali
- Cu02a Centri sociali e ricreativi
- Cu02b Sedi di associazioni socio-culturali e di categoria
- Cu03a Archivi
- Cu03b Biblioteche Centrali
- Cu03c Biblioteche di quartiere
- Cu03d Specialistiche e di conservazione
- Cu03e Centri di documentazione e altre biblioteche
- Cu04a Centri congressi e sale conferenze
- Cu06b Istituti Culturali e monumenti
- Cu06d Musei
- Cu06e Sedi espositive
- Cu07b Scuola di cinema
- Cu07c Scuola di danza
- Cu07d Scuola di musica
- Cu07e Scuola di teatro
- Cu08a Auditorium
- Cu08b Polifunzionale
- Cu08c Teatro
- Ed02b Residenza in locazione a canone convenzionato
- Ed02d Residenza pubblica
- Ed02e Residenza per studenti
- Gi01a Istituti penali
- Gi01b Istituti penali minorili
- Gi02a Tribunali
- Gi02c Uffici giudiziari
- Im01a Aeroporti
- Im01b Scali e depositi ferroviari
- Im01c Stazioni ferroviarie
- Im01d Stazioni MM
- Im02a Parcheggi pertinenziali
- Im02c Parcheggi pubblici esterni alla carreggiata
- Im02d Parcheggi pubblici d'interscambio
- Im02e Parcheggi pubblici per i grandi servizi pubblici
- It01a Depositi autobus, tram e metropolitana
- It01b Depositi e autorimesse (Gestione rifiuti)
- It02a Impianti e sezioni distaccate acqua potabile
- It03a Cabine e impianti gas metano
- It03b Cogeneratori gas metano
- It04a Cabine elettriche
- It04c Stazioni e sottostazioni elettriche
- It04d Unità e poli operativi distribuzione energia elettrica
- It05a Impianti di raccolta rifiuti
- It05c Smaltimento rifiuti
- It05d Impianti smaltimento e recupero rifiuti
- It05e Depuratori
- It05f Sgrigliatori
- Is01a Centro giochi
- Is01b Centro prima infanzia
- Is01c Micronido
- Is01d Nidi d'infanzia
- Is01e Nido aziendale
- Is01f Nido famiglia
- Is02a Scuole di formazione professionale
- Is03a Scuole per l'infanzia
- Is03b Scuole per l'infanzia speciali
- Is03c Scuole per l'infanzia straniere
- Is04a Scuole primarie
- Is04b Scuole primarie speciali
- Is04c Scuole primarie straniere
- Is05a Scuole secondarie inferiori
- Is05b Scuole secondarie inferiori speciali
- Is05c Scuole secondarie inferiori straniere
- Is06a Conservatorio
- Is06b Istituto d'Arte
- Is06c Istituto Istruzione superiore
- Is06d Istituto magistrale
- Is06e Istituto professionale
- Is06f Istituto tecnico
- Is06g Liceo
- Is06h Perito
- Is07a Centri di Formazione
- Is07c Enti accreditati di formazione professionale
- Is07d Fondazione Scuole Civiche
- Is08a Tempo per le famiglie
- Sa01a Canile
- Sa02a Centri di psicologia del bambino
- Sa02c Centri ASL
- Sa02d Ufficio Relazione con il Pubblico e Direzioni ASL
- Sa02e Unità tutela dei minori
- Sa03a Cimiteri
- Sa04a Pronto soccorso e pronto intervento
- Sa05a Servizi di medicina di laboratorio
- Sa06a Struttura ospedaliera
- Sa07a Consultori Pediatrici
- Sa07b Strutture ambulatoriali
- Sa08a Strutture di ricovero e cura
- Sa09a Strutture psichiatriche
- Sa10a Farmacie
- Sa10b Medici di Medicina Generale
- Sa10c Pediatri libera scelta
- Sa10d Veterinari
- Se02a Centri aggregativi multifunzionali
- Se02b Centri aggregazione giovanili
- Se02c Centri socio ricreativi culturali per anziani
- Se03b Servizi Comunali di accesso per adulti
- Se03c Servizi Comunali specialistici per adulti
- Se03d Servizi di Assistenza Domiciliare per adulti
- Se03e Servizi Residenziali per adulti
- Se03f Servizi Territoriali per adulti
- Se04b Servizi Comunali di accesso per anziani
- Se04c Servizi Comunali specialistici per anziani
- Se04d Servizi di Assistenza Domiciliare per anziani
- Se04e Servizi Residenziali per anziani
- Se04f Servizi Territoriali per anziani
- Se05a Servizi Comunali di accesso per disabili
- Se05b Servizi Comunali specialistici per disabili
- Se05c Servizi di Assistenza Domiciliare per disabili
- Se05d Servizi Residenziali per disabili
- Se05e Servizi Territoriali per disabili
- Se06b Servizi Comunali di accesso per minori
- Se06c Servizi Comunali specialistici per minori
- Se06d Servizi di Assistenza Domiciliare per minori
- Se06e Servizi Residenziali per minori
- Se06f Servizi Territoriali per minori
- Si01a Carabinieri - Caserme e stazioni
- Si01b Carabinieri - Centro detentivo per la permanenza temporanea e assis
- Si01c Carabinieri - Comandi e uffici
- Si02a Forze Armate - Caserme e impianti
- Si02b Forze Armate - Comandi
- Si02c Forze Armate - Scuola militare
- Si03a Guardia di Finanza - Comandi interregionali e regionali
- Si03b Guardia di Finanza - Gruppi e Compagnie
- Si03c Guardia di Finanza - Nuclei regionali e provinciali polizia tributaria
- Si03d Guardia di Finanza - Nuclei speciali
- Si04a Polizia di Stato - Caserme e commissariati
- Si04b Polizia di Stato - Comandi e Posti di P.S.
- Si04c Polizia di Stato - Scuola P.S.
- Si04d Polizia Ferroviaria
- Si04e Polizia frontiera
- Si04f Polizia stradale
- Si04g Questura
- Si05a Polizia Locale - Autoparco e depositi giudiziari
- Si05b Polizia Locale - Comandi e presidi
- Si05c Polizia Locale - Nuclei
- Si05d Polizia Locale - Scuola polizia municipale
- Si05e Polizia Locale - Sezioni
- Si07a Protezione Civile - Aree di esercitazione
- Si07b Protezione Civile - Sedi
- Si08a Vigili del Fuoco - Caserma e uffici
- Sp01a Centri polivalenti
- Sp02b Centri balneari
- Sp02c Centri sportivi
- Sp03a Piscine
- Sp03c Grande impianto
- Sp04a Stadio pubblico o regolato da atto d'asservimento
- Tu01a Strutture sportive oratoriali
- Tu01b Campi
- Tu01c Ostelli
- Tu02a Fiera e spazi espositivi
- Un01a Centri ricerca/laboratori di ricerca
- Un02a Accademie e Istituti superiori di studi
- Un02b Incubatori d'impresa
- Un02c Sedi e poli universitari
- Un02d Servizi per studenti
- Ve01a Giardino di quartiere
- Ve01b Giardino pubblico
- Ve01c Parco estensivo
- Ve01d Parco storico
- Ve01e Parco urbano



*Servizi programmati dal Piano Triennale delle Opere Pubbliche (PTOOPP)



Offerta complessiva servizi

1 Cu02a	2 Is01f	1 Sa04a	1 Se02a	1 Sp04a	86.708 mq Ve01a	1 Ed02d	1 Am02a	2 At01a	1 Im01d
1 Cu03c	3 Is03a	1 Sa07b	1 Se02b		360.545 mq Ve01c		1 Am05a	1 At02a	2 Im02a
1 Cu04a	2 Is04a	1 Sa08a	2 Se02c						5 Im02c
	1 Is05a	1 Sa09a	1 Se04b						1 Im02d
	1 Is06g	2 Sa10a	9 Se04d						1 Im02a (sotterraneo)
	1 Is07a	1 Sa10c	1 Se04e						
			1 Se05d						
			5 Se05e						
			2 Se06f						
















TOT. (mq)

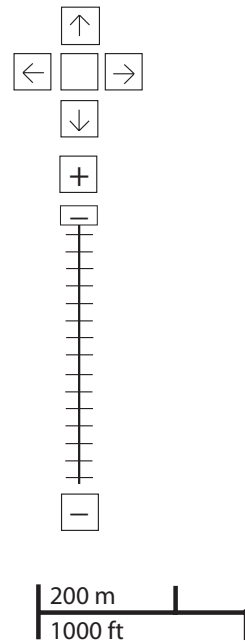
di cui

SERVIZI INDISPENSABILI (mq)


-	-	48.566	5.805	27.159	-	15.303	447.253	14.646	-	1.197	26.721	-	-	-
-	-	48.566	5.805	27.159	-	15.303	447.253	14.646	-	-	23.127	-	-	-

problemi

- cultura

- università e ricerca

- istruzione

- salute

- servizi sociali

- giustizia, sicurezza e protezione civile

- sport

- verde

- edilizia residenziale sociale

- amministrativo

- attrezzature religiose

- infrastrutture per mobilità e trasporto pubblico

- commercio e attività produttive

- infrastrutture tecnologiche e per l'ambiente

- turismo






PROBLEMI potenzialità


















zona 9
reclami relativi alla zona

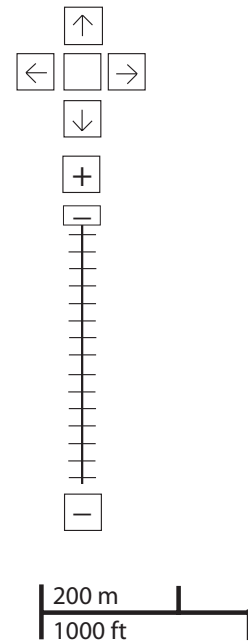


-  4
-  2
-  3

Considerazioni derivanti dall'analisi dei media (carta stampata e web) e dagli incontri pubblici nel periodo che va da giugno 2007 a giugno 2008.

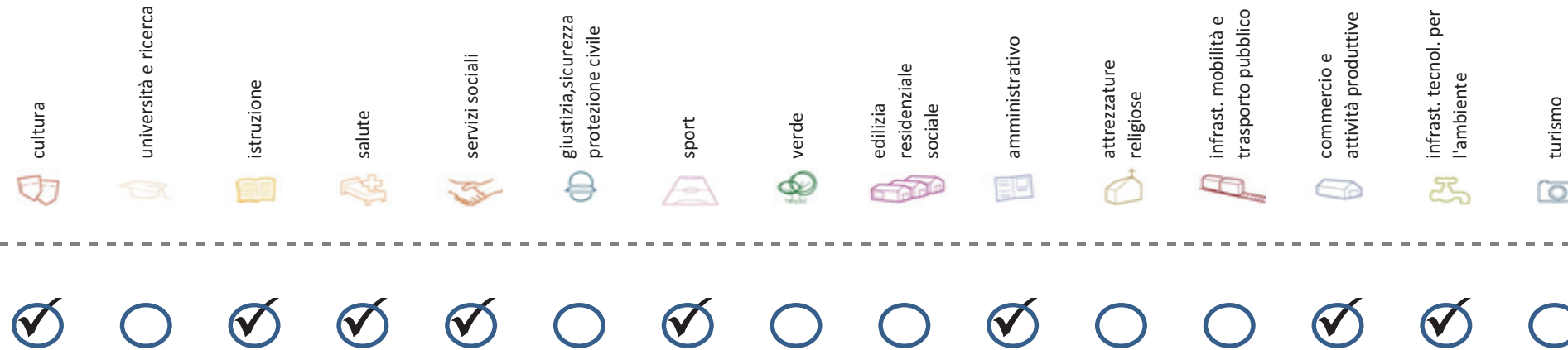
potenzialità

- cultura

- università e ricerca

- istruzione

- salute

- servizi sociali

- giustizia, sicurezza e protezione civile

- sport

- verde

- edilizia residenziale sociale

- amministrativo

- attrezzature religiose

- infrastrutture per mobilità e trasporto pubblico

- commercio e attività produttive

- infrastrutture tecnologiche e per l'ambiente

- turismo




Considerazioni derivanti dall'analisi dei media (carta stampata e web) e dagli incontri pubblici nel periodo che va da giugno 2007 a giugno 2008.

Soddisfazione del bisogno di servizi



Servizi di natura territoriale per cui è possibile misurare il livello di soddisfazione del bisogno in rapporto ai bacini di utenza potenziale

Esprime la quota di popolazione residente nel NIL che, essendo potenzialmente target del servizio, **rischia di non essere servita sulla base dell'offerta presente.**

Ha la funzione di ponderare il bisogno potenzialmente insoddisfatto rilevato "entro il NIL" **rispetto al complessivo bisogno del servizio espresso a livello cittadino.**

Indice sintetico che quantifica il **livello di criticità potenziale del NIL** per il servizio sulla base delle due precedenti misure. La scala va da **0 (bisogno soddisfatto)** a **5 (segnale d'attenzione)**.

Per la metodologia completa si veda il documento **"Il Piano dei Servizi del Comune di Milano – Metodologia e analisi del bisogno di servizi"**

Categoria	Tipologia di servizio	% di bisogno non soddisfatto entro il NIL	% di bisogno non soddisfatto del NIL rispetto al bisogno cittadino	Livello di criticità da 0 a 5
Cultura	Biblioteche di quartiere	1,3%	0,0%	1
	Nidi d'infanzia	24,7%	1,0%	2
Istruzione	Scuole per l'infanzia	60,8%	0,9%	1
	Scuole primarie	0,9%	0,1%	1
	Scuole sec. di I grado	9,3%	0,5%	1
	Consultori pediatrici	100,0%	1,5%	3
Salute	Strutture ambulatoriali	22,5%	0,8%	1
	Farmacie	34,9%	9,4%	2
	Medici di med. generale	1,8%	0,4%	1
	Pediatrati di libera scelta	39,2%	0,9%	1
Commercio e att. produttive	Mercati rionali coperti	100,0%	1,6%	3

Categoria	Tipologia di servizio	% di bisogno non soddisfatto entro il NIL	% di bisogno non soddisfatto del NIL rispetto al bisogno cittadino	Livello di criticità da 0 a 5
Servizi sociali	CAM	1,3%	0,0%	1
	CAG	0,0%	0,0%	0
	CSRCA	0,0%	0,0%	0
Sport	Centri sportivi Calcio	40,8%	0,9%	1
	Centri sportivi	32,2%	1,0%	1
	Palestre	100,0%	2,0%	2
	Piscine coperte	0,0%	0,0%	0
Amministrativo	Strut. sport. oratoriali	12,4%	0,9%	1
	Sedi di Milano semplice	100,0%	1,0%	2
	Uffici postali	19,6%	0,7%	1
Infrast. tecnol. per l'ambiente	Riciclerie	0,0%	0,0%	0

indicatori territoriali

Analisi delle superfici

Superficie Totale
(estensione areale totale, al lordo delle strade)
166,8 ha

Aree in trasformazione da PGT
22,7 % / 37,9 ha

Superficie coperta / ha
11,6 % / 19,3 ha

Superficie coperta ERP/ ha
1,9 % / 3,2 ha

Aree a verde / ha
10,4 % / 17,3 ha

Analisi mobilità

Mezzi pubblici
Numero fermate metro (FNM,
Passante)
1
Numero fermate mezzi di superficie
21 pari a 0,1 unità/ha

Mobilità Ambiente
Piste ciclabili
0,0 m/ab
Superficie sosta veicoli
n.d.

Analisi esercizi di vicinato

Numero di esercizi di vicinato
64 pari a 0,4 unità/ha

Numero di esercizi commerciali media
struttura di vendita
3 pari a 0,02 unità/ha

Numero di esercizi commerciali grande
struttura di vendita
0,0 unità

Numero di pubblici esercizi
21 pari a 0,1 unità/ha

Superficie di vendita di esercizi
di vicinato per unità di superficie
territoriale
20 mq/ha pari a 0,3 mq/ab

Superficie di vendita per esercizi
di media distribuzione per unità di
superficie
9 mq/ha pari a 0,1 mq/ab

Numero imprese (2007)
52 unità

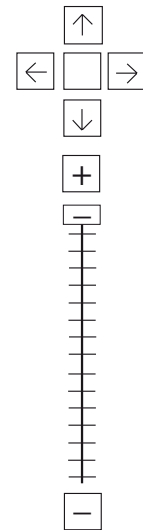
Caratteristiche NIL

Presenza servizi sovra
NIL
Ospedali, Centri di
ricerca.

Presenza barriere fisiche
(che rendono chiuso il NIL)

-

trasformazioni in corso



200 m
1000 ft

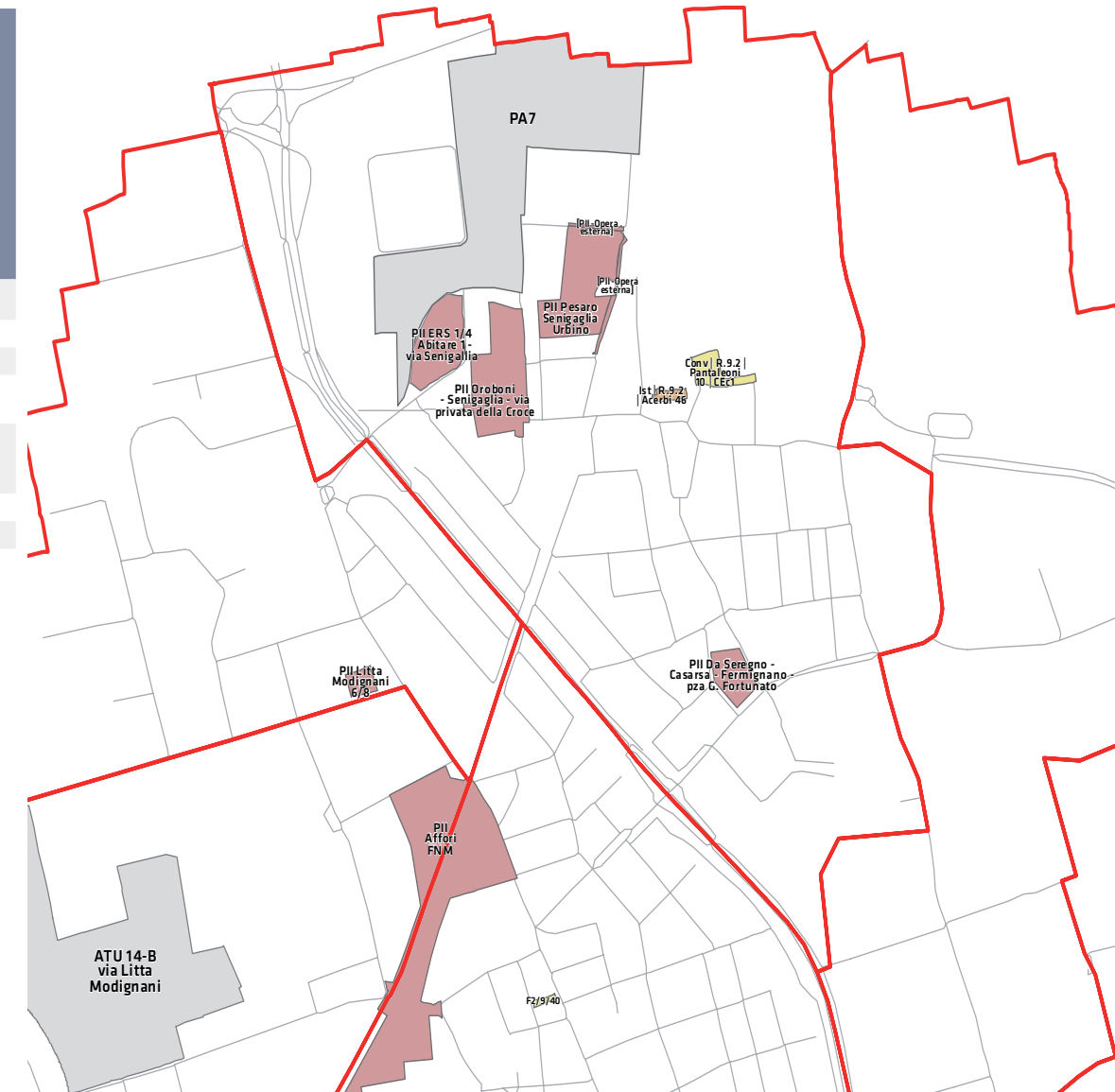
Legenda

- Rete stradale
- Perimetri NIL
- ATU
- Piano delle alienazioni
- Accordi di Programma
- Accordo Quadro
- Bando
- Convenzione
- Istanza
- Progetti viabilistici Expo
- PA
- PA Obbligatorie
- PCC in deroga
- PII e opere esterne
- PIR
- PRECU
- PRU
- Protocollo di Intesa
- VAR
- Zona C

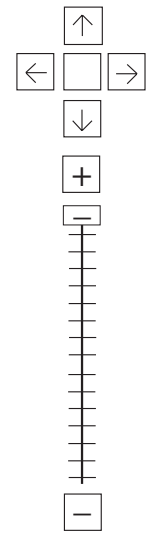
Denominazione	St	superficie lorda di pavimento						
		totale	residenza	commercio	terziario	ricettivo	produttivo	funzioni compatibili
PII Da Seregno Casarsa	7235	5426	4884	-	-	-	-	542
PII Fulton 4	1260	1364	1210	72	-	-	82	-
PII Oroboni - Della Croce	13365	10607	9990	617	-	-	-	-
PII Pesaro Senigallia Urbino	24056	17542	17542	-	-	-	-	-
PIIERS 1/4 via Senigallia	-	6848	6848	-	-	-	-	-
Conv R.9.2 Pantaleoni 10 CEc1	-	-	-	-	-	-	-	-
Ist R.9.2 Acerbi 46	-	-	-	-	-	-	-	-

Nome	Standard totale (mq)	Cessione/asservimento aree	Cessione/asservimento parcheggi	Standard monetizzato (mq)	Standard qualitativo (tipologia)	Standard qualitativo (mq eq.)	Opere aggiuntive	Urbanizzazione primaria/secondaria
PII Da Seregno Casarsa	5.079	4.434		645				
PII Fulton 4	328			328				
PII Oroboni - Della Croce	8.823	7.083	1.740					
PII Pesaro Senigallia Urbino	15.109	12.827		2.282				
PII/Opera esterna Pesaro Senigallia Urbino								Infrastruttura viaria

stima della popolazione a fine insediamento														n° componenti					
classi d'età																			
0-2	3-5	6-10	11-13	14-16	17-18	19-24	25-34	35-44	45-54	55-64	65-74	75+	Tot	1	2	3	4	5+	Tot
7	6	8	4	3	2	6	23	29	16	11	7	3	125	12	13	12	10	2	49
2	1	2	1	1	0	2	6	7	4	3	2	1	32	3	3	3	2	1	12
14	12	16	9	7	4	13	47	59	33	22	14	7	257	25	27	25	20	5	102
24	21	29	15	12	7	23	82	104	57	38	24	12	448	44	47	44	36	9	180
9	8	11	6	5	3	9	32	41	22	15	9	5	175	17	18	17	14	3	69
-	-	-	-	-	-	-	-	-	-	-	-	-	-	-	-	-	-	-	-
-	-	-	-	-	-	-	-	-	-	-	-	-	-	-	-	-	-	-	-

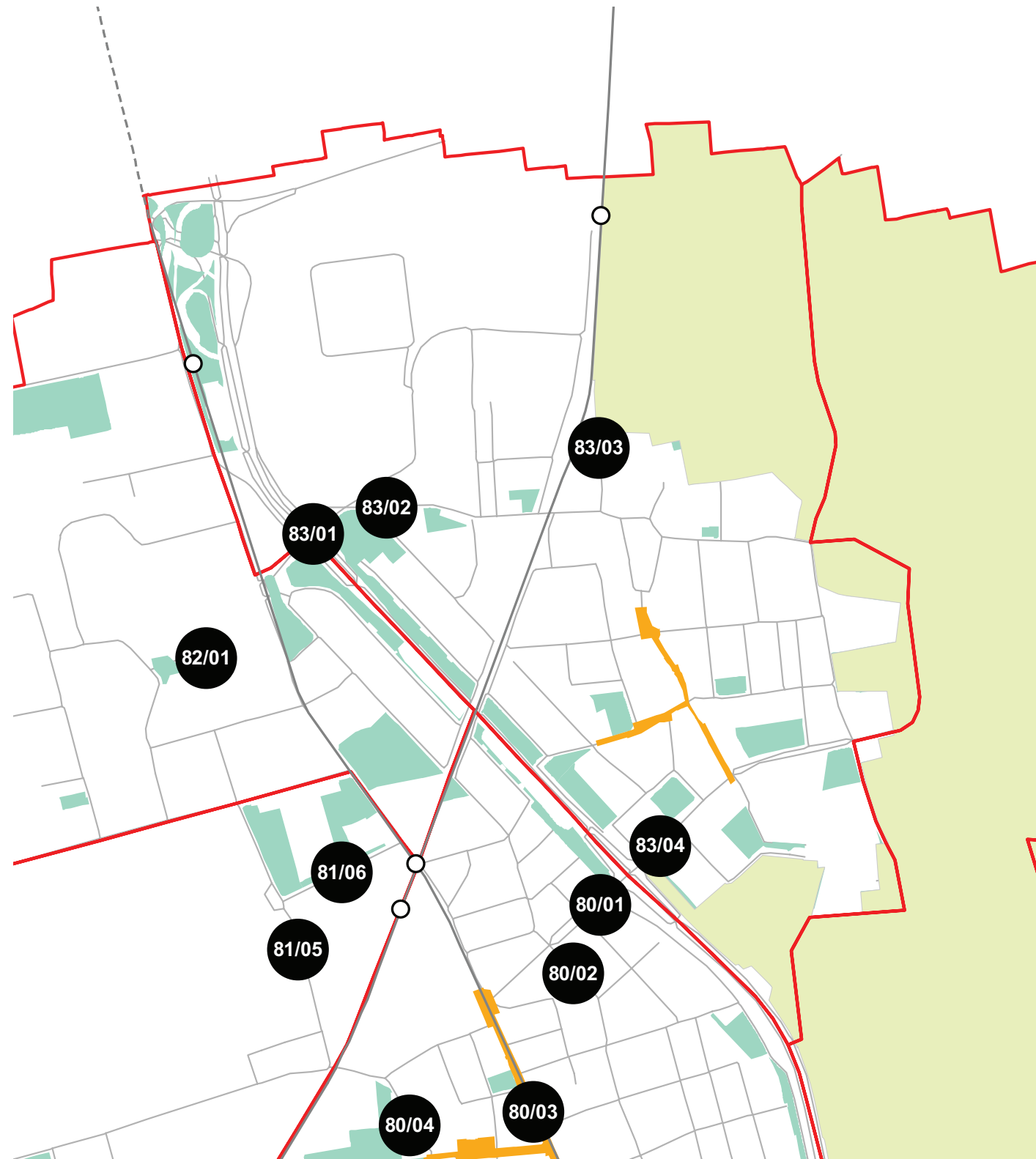


progettazione locale



200 m
1000 ft

- Legenda**
- Rete stradale
 - Perimetri NIL
 - Raggi verdi
 - Verde esistente
 - ▨ Verde programmato
 - Parchi regionali
 - ▨ Aree pedonali
 - ▨ Piani di cintura urbana
 - Ambiti di trasformazione
 - Centralità locali
 - Rete trasporto pubblico esistente
 - - - Rete trasporto pubblico programmato
 - Fermate MM esistenti
 - Fermate MM programmate



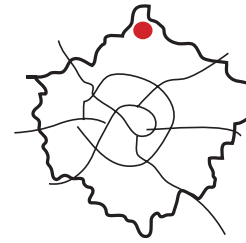
Riqualificazione di via Vincenzo da Seregno come boulevard di connessione fra Affori ed il centro città. Sviluppo delle connessioni tra Bruzzano Nord e Sud attraverso la ferrovia. Ampliamento e riqualificazione di via Alberico da Babiano come nuova connessione attrezzata tra il centro storico di Bruzzano, la nuova stazione e il Parco Nord.

Il NIL è parte di un Ambito di Rinnovamento Urbano. E' da prevedere una riqualificazione generale dell'assetto infrastrutturale esistente.

Interventi specifici

- 83/01 Viale Rubicone
Riqualificare e proteggere i percorsi pedonali di attraversamento
Realizzare nuovi percorsi pedonali di attraversamento
- 83/02 Via Oroboni
Riqualificare i percorsi carrabili e attraversamento ferrovia
- 83/03 Via Alberico da Barbiano
Riqualificare e ampliare le superfici pedonali con aree di sosta e superfici verdi
- 83/04 Via Vincenzo da Seregno
Riqualificare e ampliare le superfici pedonali con aree di sosta e superfici verdi

analisi



localizzazione NIL



mappa del NIL

Residenti: 128

Variazione prevista al 2032: -

Densità abitativa (ab/km2): 83

Densità prevista al 2032: -

Struttura per età

Bambini (0-5): 8 (6,3%)

Variazione prevista al 2032: -

Minorenni (0-17): 22 (17,2%)

Variazione prevista al 2032: -

Giovani (18 - 34): 34 (26,6%)

Variazione prevista al 2032: -

Anziani (65+): 14 (10,9%)

Variazione prevista al 2032: -

"Grandi" anziani (85+): 0 (0%)

Variazione prevista al 2032: -

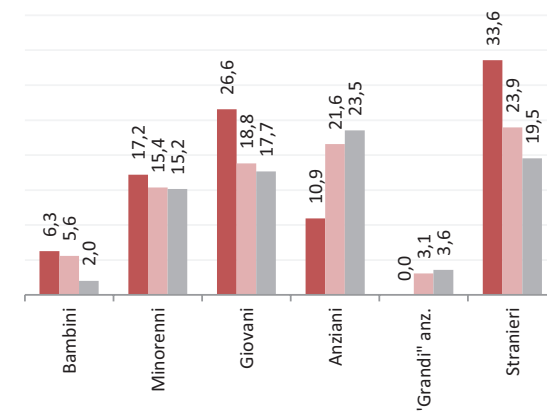
Popolazione straniera

Totale stranieri: 43 (33,6%)

Minorenni tra gli stranieri: 6 (14%)

Cittadinanze prevalenti (% su totale stranieri)

1° Egiziana	8 (3,4%)
2° Cinese	7 (3%)
3° Ucraina	5 (2,1%)



Dotazione di servizi

Dotazione servizi: mq
Per abitante: mq/ab

Dotazione minima: mq
Per abitante: mq/ab

Dotazione min. Milano: mq
Per abitante: mq/ab

Destinazione d'uso degli edifici

Residenziale: 12,5%
A Milano: 60,2%

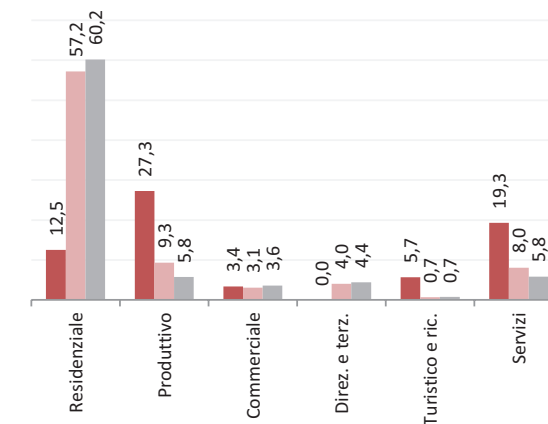
Produttivo: 27,3%
A Milano: 5,8%

Commerciale: 3,4%
A Milano: 3,6%

Direzionale e terziario: 0,0%
A Milano: 4,4%

Turistico e ricettivo: 5,7%
A Milano: 0,7%

Servizi: 19,3%
A Milano: 5,8%



Potenzialità

Espansione del parco ed eventi organizzati.

Problemi

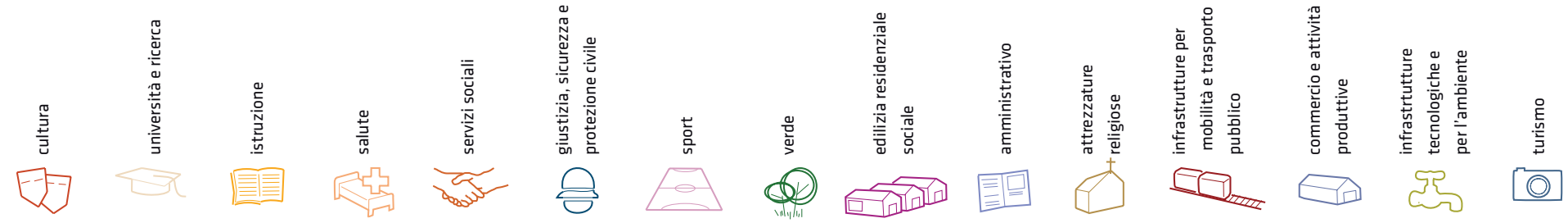
Impatto che avrà sulla vegetazione del parco la costruzione di un quartiere ad altissima densità edilizia.

Considerazioni derivanti dall'analisi dei media (carta stampata e web) e dagli incontri pubblici nel periodo che va da giugno 2007 a giugno 2008.

I dati sulla condizione demografica e su servizi ed edifici sono stati elaborati dal Settore Statistica e dal Settore Pianificazione Strategica. I dati sulla percezione dei cittadini derivano dall'analisi dei media (carta stampata e web) e da incontri pubblici appositamente svolti.

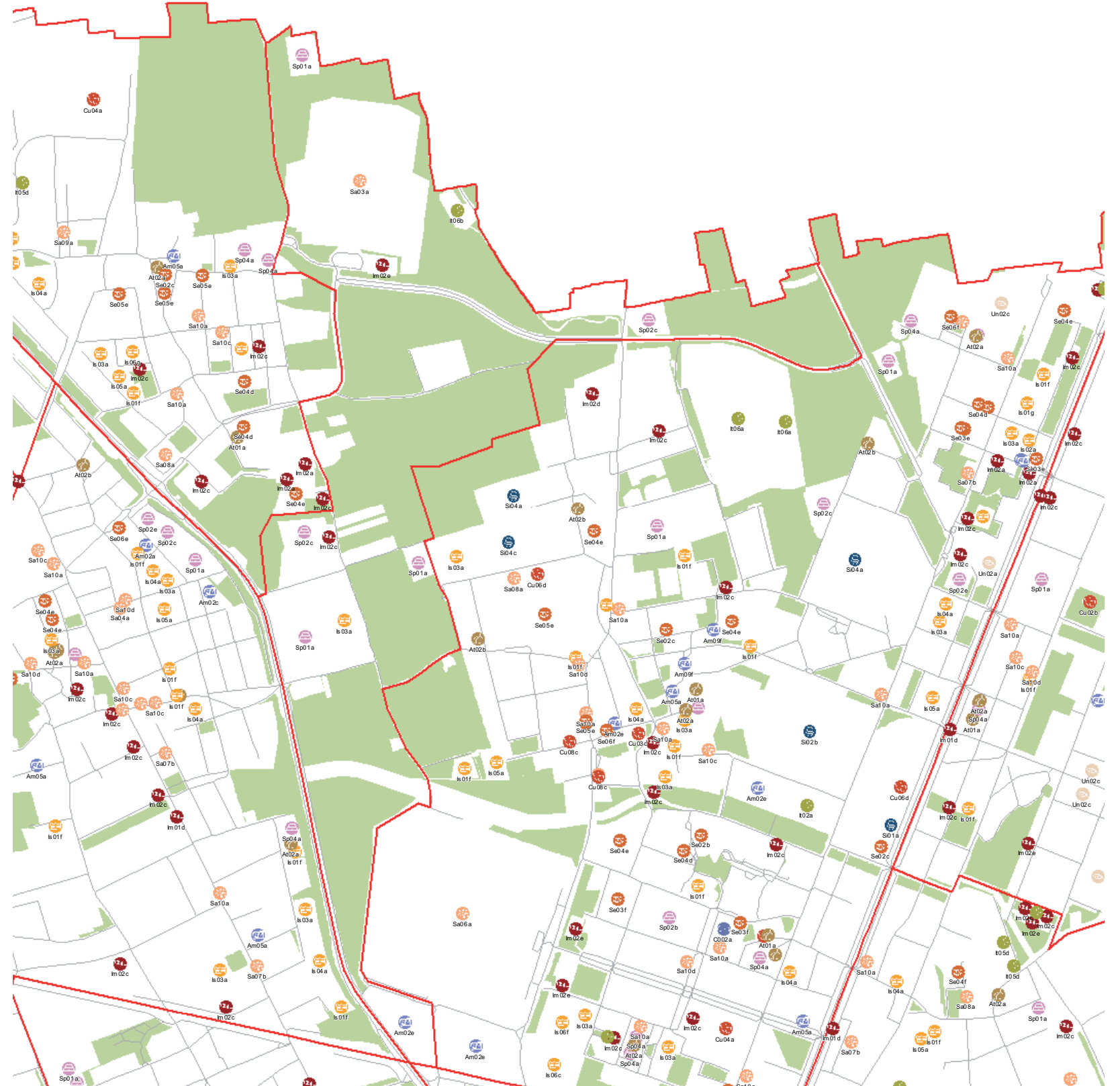
servizi esistenti e programmati*

Mappatura



- Am01a Borsari
- Am02a Centro cucina e mensa
- Am02b Consigli di Zona
- Am02c Magazzini e depositi
- Am02d Sedi istituzionali comunali
- Am02e Uffici comunali
- Am03a Consolato
- Am05a Poste - Agenzie di base e uffici succursali
- Am06a Sedi istituzionali provinciali
- Am06b Uffici provinciali
- Am07a Sedi istituzionali regionali
- Am07b Uffici regionali
- Am08a Prefettura
- Am08b Uffici, provveditorati e agenzie statali
- Am09a Acqua potabile uffici
- Am09b Edilizia residenziale uffici
- Am09c Energia elettrica uffici
- Am09d Gas metano uffici
- Am09e Poste e telecomunicazioni uffici
- Am09f Previdenza e assistenza uffici
- Am09g Trasporti e mobilità uffici
- At01a Istituti, opere e fondazioni religiose
- At02a Chiese e santuari cattolici
- At02b Luoghi per il culto e centri di confessioni religiose
- At02c Oratori e opere parrocchiali
- At03a Uffici ecclesiastici
- Co02a Mercati rionali
- Co03b Mercato floricolo
- Co03c Mercato ittico
- Co03d Mercato ortofrutticolo
- Cu01a Associazioni culturali
- Cu02a Centri sociali e ricreativi
- Cu02b Sedi di associazioni socio-culturali e di categoria
- Cu03a Archivi
- Cu03b Biblioteche Centrali
- Cu03c Biblioteche di quartiere
- Cu03d Specialistiche e di conservazione
- Cu03e Centri di documentazione e altre biblioteche
- Cu04a Centri congressi e sale conferenze
- Cu06b Istituti Culturali e monumenti
- Cu06d Musei
- Cu06e Sedi espositive
- Cu07b Scuola di cinema
- Cu07c Scuola di danza
- Cu07d Scuola di musica
- Cu07e Scuola di teatro
- Cu08a Auditorium
- Cu08b Polifunzionale
- Cu08c Teatro
- Ed02b Residenza in locazione a canone convenzionato
- Ed02d Residenza pubblica
- Ed02e Residenza per studenti
- Gi01a Istituti penali
- Gi01b Istituti penali minorili
- Gi02a Tribunali
- Gi03a Uffici giudiziari
- Im01a Aeroporti
- Im01b Scali e depositi ferroviari
- Im01c Stazioni ferroviarie
- Im01d Stazioni MM
- Im02a Parcheggi pertinenziali
- Im02c Parcheggi pubblici esterni alla carreggiata
- Im02d Parcheggi pubblici d'interscambio
- Im02e Parcheggi pubblici per i grandi servizi pubblici
- It01a Depositi autobus, tram e metropolitana
- It01b Depositi e autorimesse (Gestione rifiuti)
- It02a Impianti e sezioni distaccate acqua potabile
- It03a Cabine e impianti gas metano
- It03b Cogeneratori gas metano
- It04a Cabine elettriche
- It04c Stazioni e sottostazioni elettriche
- It04d Unità e poli operativi distribuzione energia elettrica
- It05a Impianti di raccolta rifiuti
- It05c Smaltimento rifiuti
- It05d Impianti smaltimento e recupero rifiuti
- It06a Depuratori
- It06b Sgrigliatori
- Is01a Centro giochi
- Is01b Centro prima infanzia
- Is01c Micronido
- Is01d Nidi d'infanzia
- Is01g Nido aziendale
- Is01h Nido famiglia
- Is02a Scuole di formazione professionale
- Is03a Scuole per l'infanzia
- Is03b Scuole per l'infanzia speciali
- Is03c Scuole per l'infanzia straniere
- Is04a Scuole primarie
- Is04b Scuole primarie speciali
- Is04c Scuole primarie straniere
- Is05a Scuole secondarie inferiori
- Is05b Scuole secondarie inferiori speciali
- Is05c Scuole secondarie inferiori straniere
- Is06a Conservatorio
- Is06b Istituto d'Arte
- Is06c Istituto Istruzione superiore
- Is06d Istituto magistrale
- Is06e Istituto professionale
- Is06f Istituto tecnico

- Is06g Liceo
- Is06h Perito
- Is07a Centri di Formazione
- Is07c Enti accreditati di formazione professionale
- Is07d Fondazione Scuole Civiche
- Is08a Tempo per le famiglie
- Sa01a Canile
- Sa02a Centri di psicologia del bambino
- Sa02c Centri ASL
- Sa02d Ufficio Relazione con il Pubblico e Direzioni ASL
- Sa02e Unità tutela dei minori
- Sa03a Cimiteri
- Sa04a Pronto soccorso e pronto intervento
- Sa05a Servizi di medicina di laboratorio
- Sa06a Struttura ospedaliera
- Sa07a Consultori Pediatrici
- Sa07b Strutture ambulatoriali
- Sa08a Strutture di ricovero e cura
- Sa09a Strutture psichiatriche
- Sa10a Farmacie
- Sa10b Medici di Medicina Generale
- Sa10c Pediatri libera scelta
- Sa10d Veterinari
- Se02a Centri aggregativi multifunzionali
- Se02b Centri aggregazione giovanili
- Se02c Centri socio ricreativi culturali per anziani
- Se03b Servizi Comunali di accesso per adulti
- Se03c Servizi Comunali specialistici per adulti
- Se03d Servizi di Assistenza Domiciliare per adulti
- Se03e Servizi Residenziali per adulti
- Se03f Servizi Territoriali per adulti
- Se04b Servizi Comunali di accesso per anziani
- Se04c Servizi Comunali specialistici per anziani
- Se04d Servizi di Assistenza Domiciliare per anziani
- Se04e Servizi Residenziali per anziani
- Se04f Servizi Territoriali per anziani
- Se05a Servizi Comunali di accesso per disabili
- Se05b Servizi Comunali specialistici per disabili
- Se05c Servizi di Assistenza Domiciliare per disabili
- Se05d Servizi Residenziali per disabili
- Se05e Servizi Territoriali per disabili
- Se06b Servizi Comunali di accesso per minori
- Se06c Servizi Comunali specialistici per minori
- Se06d Servizi di Assistenza Domiciliare per minori
- Se06e Servizi Residenziali per minori
- Se06f Servizi Territoriali per minori
- Si01a Carabinieri - Caserme e stazioni
- Si01b Carabinieri - Centro detentivo per la permanenza temporanea e assis
- Si01c Carabinieri - Comandi e uffici
- Si02a Forze Armate - Caserme e impianti
- Si02b Forze Armate - Comandi
- Si02c Forze Armate - Scuola militare
- Si03a Guardia di Finanza - Comandi interregionali e regionali
- Si03b Guardia di Finanza - Gruppi e Compagnie
- Si03c Guardia di Finanza - Nuclei regionali e provinciali polizia tributaria
- Si03d Guardia di Finanza - Nuclei speciali
- Si04a Polizia di Stato - Caserme e commissariati
- Si04b Polizia di Stato - Comandi e Posti di P.S.
- Si04c Polizia di Stato - Scuola P.S.
- Si04d Polizia Ferroviaria
- Si04e Polizia frontiera
- Si04f Polizia stradale
- Si04g Questura
- Si05a Polizia Locale - Autoparco e depositi giudiziari
- Si05b Polizia Locale - Comandi e presidi
- Si05c Polizia Locale - Nuclei
- Si05d Polizia Locale - Scuola polizia municipale
- Si05e Polizia Locale - Sezioni
- Si07a Protezione Civile - Aree di esercitazione
- Si07b Protezione Civile - Sedi
- Si08a Vigili del Fuoco - Caserma e uffici
- Sp01a Centri polivalenti
- Sp02b Centri balneari
- Sp02c Centri sportivi
- Sp02e Piscine
- Sp03a Grande impianto
- Sp03c Stadio pubblico o regolato da atto d'asservimento
- Sp04a Strutture sportive oratoriali
- Tu01a Campaggi
- Tu01b Ostelli
- Tu02a Fiera e spazi espositivi
- Un01a Centri ricerca/laboratori di ricerca
- Un02a Accademie e Istituti superiori di studi
- Un02b Incubatori d'impresa
- Un02c Sedi e poli universitari
- Un02d Servizi per studenti
- Ve01a Giardino di quartiere
- Ve01b Giardino pubblico
- Ve01c Parco estensivo
- Ve01d Parco storico
- Ve01e Parco urbano



*Servizi programmati dal Piano Triennale delle Opere Pubbliche (PTOOPP)



Offerta complessiva servizi

1
Is03a
1
Is04a

1
Sa03a

3
Sp01a
2
Sp02c
















942.693 mq
Ve01c

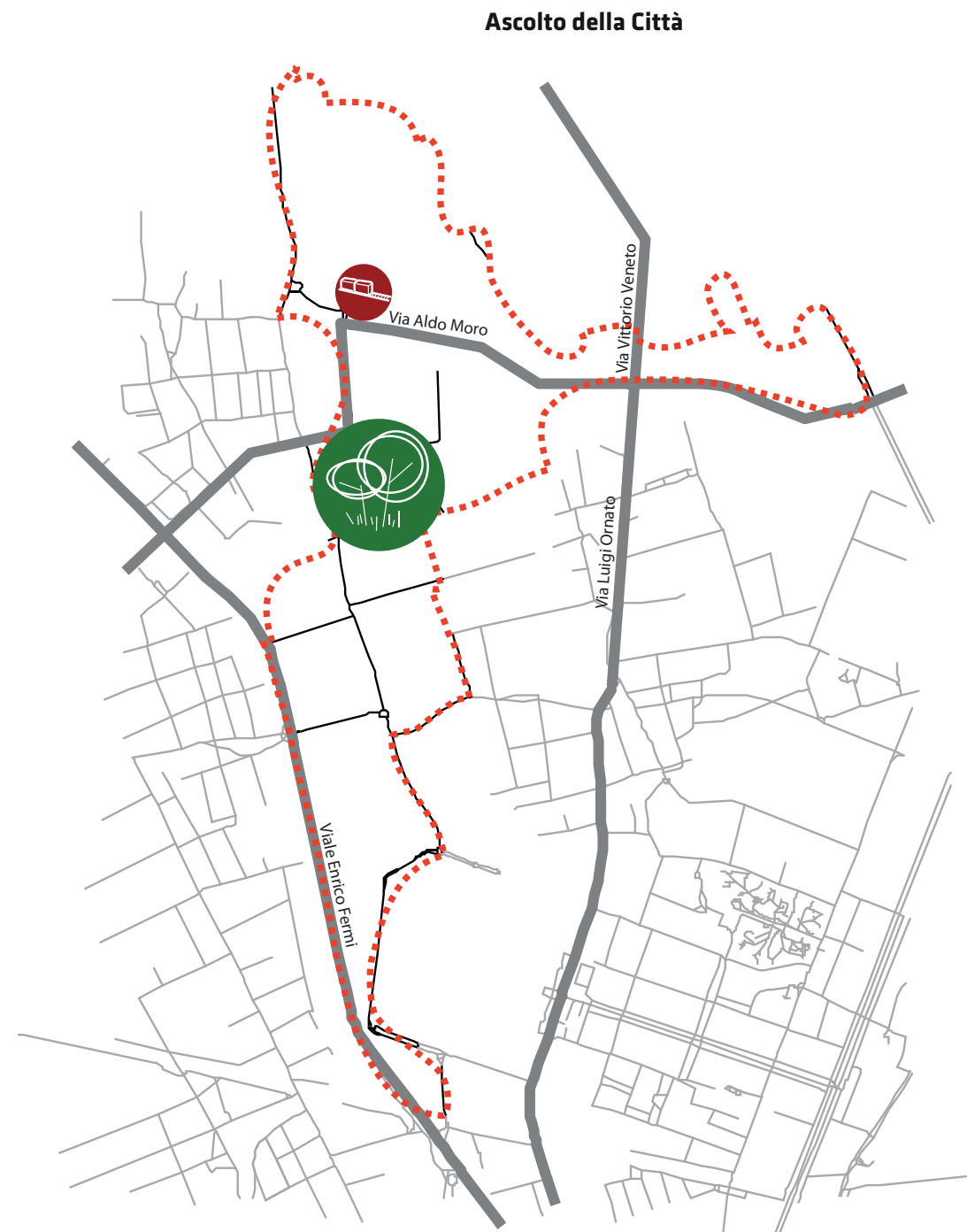
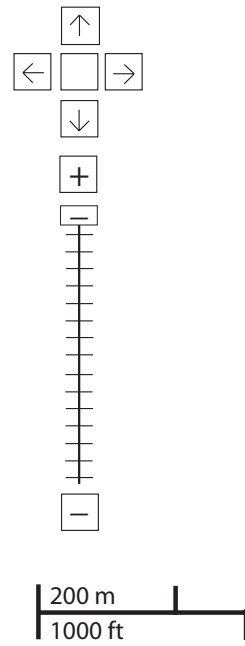
1
Im02e

1
It06b

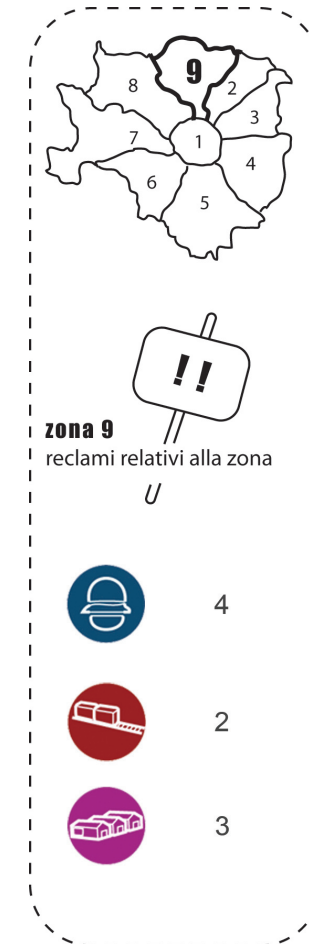
TOT. (mq)	-	-	29.999	185.897	-	-	84.030	942.693	-	-	-	5.595	-	8.293	-
di cui															
SERVIZI INDISPENSABILI (mq)	-	-	29.999	185.897	-	-	84.030	942.693	-	-	-	5.595	-	8.293	-

problemi

- cultura

- università e ricerca

- istruzione

- salute

- servizi sociali

- giustizia, sicurezza e protezione civile

- sport

- verde

- edilizia residenziale sociale

- amministrativo

- attrezzature religiose

- infrastrutture per mobilità e trasporto pubblico

- commercio e attività produttive

- infrastrutture tecnologiche e per l'ambiente

- turismo



















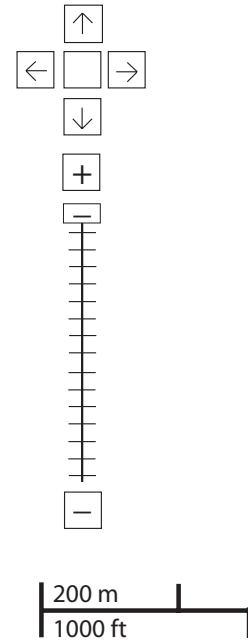
PROBLEMI	potenzialità
----------	--------------



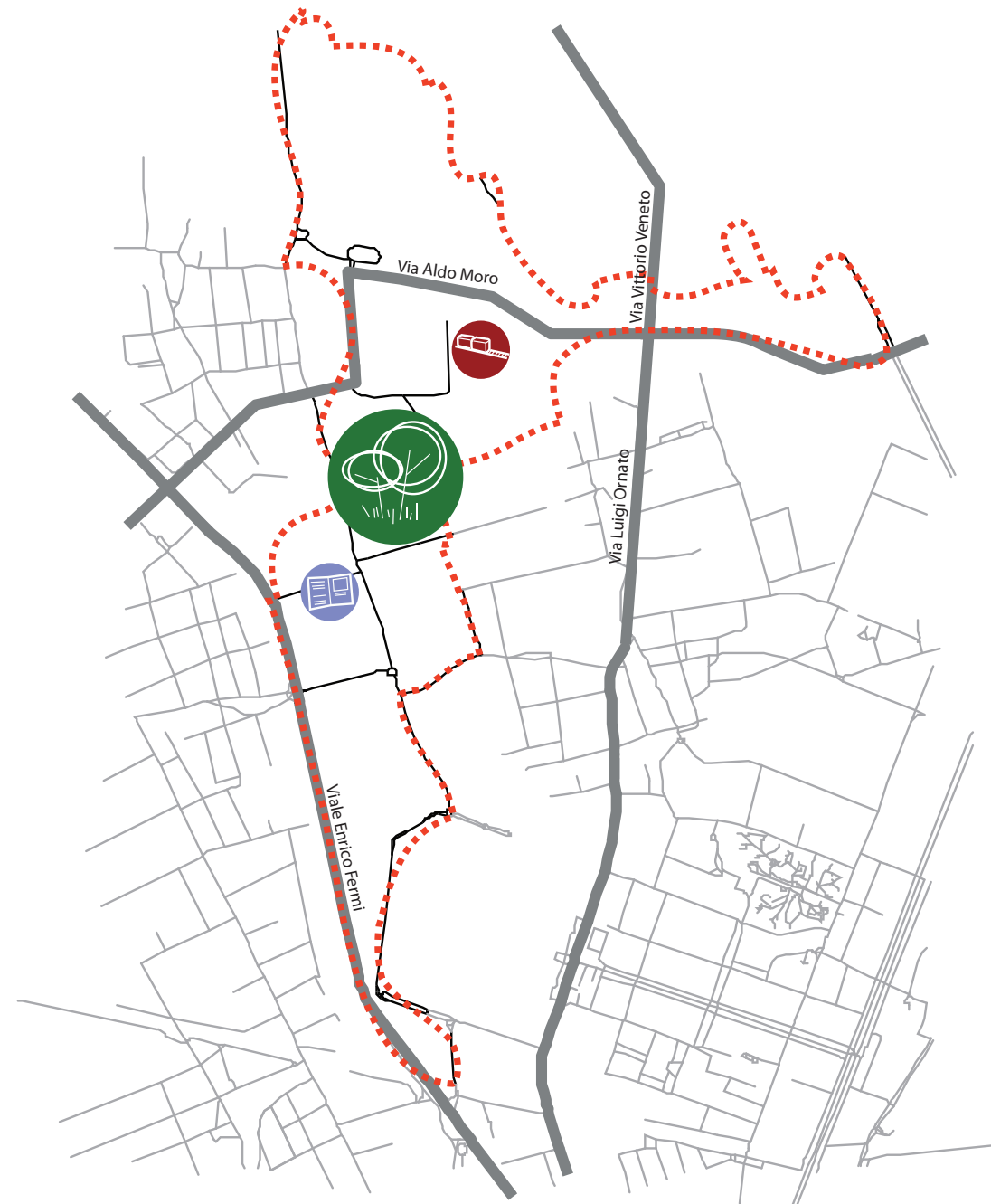
Considerazioni derivanti dall'analisi dei media (carta stampata e web) e dagli incontri pubblici nel periodo che va da giugno 2007 a giugno 2008.

potenzialità

- cultura

- università e ricerca

- istruzione

- salute

- servizi sociali

- giustizia, sicurezza e protezione civile

- sport

- verde

- edilizia residenziale sociale

- amministrativo

- attrezzature religiose

- infrastrutture per mobilità e trasporto pubblico

- commercio e attività produttive

- infrastrutture tecnologiche e per l'ambiente

- turismo




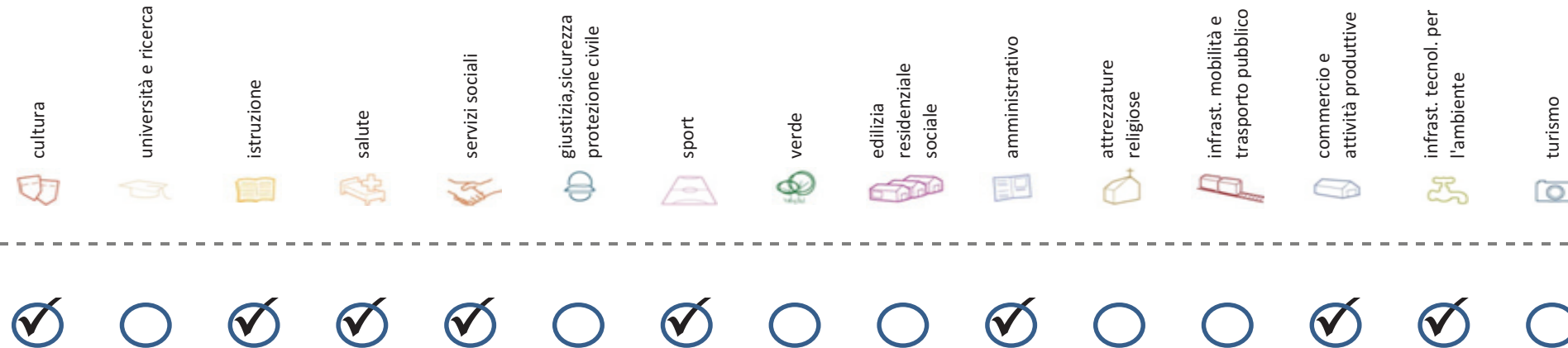
Ascolto della Città



problemi **POTENZIALITA'**

Considerazioni derivanti dall'analisi dei media (carta stampata e web) e dagli incontri pubblici nel periodo che va da giugno 2007 a giugno 2008.

Soddisfazione del bisogno di servizi



Servizi di natura territoriale per cui è possibile misurare il livello di soddisfazione del bisogno in rapporto ai bacini di utenza potenziale

Esprime la quota di popolazione residente nel NIL che, essendo potenzialmente target del servizio, **rischia di non essere servita sulla base dell'offerta presente.**

Ha la funzione di ponderare il bisogno potenzialmente insoddisfatto rilevato "entro il NIL" **rispetto al complessivo bisogno del servizio espresso a livello cittadino.**

Indice sintetico che quantifica il **livello di criticità potenziale del NIL** per il servizio sulla base delle due precedenti misure. La scala va da **0 (bisogno soddisfatto)** a **5 (segnale d'attenzione)**.

Per la metodologia completa si veda il documento **"Il Piano dei Servizi del Comune di Milano – Metodologia e analisi del bisogno di servizi"**

Categoria	Tipologia di servizio	% di bisogno non soddisfatto entro il NIL	% di bisogno non soddisfatto del NIL rispetto al bisogno cittadino	Livello di criticità da 0 a 5
Cultura	Biblioteche di quartiere	-	-	-
	Nidi d'infanzia	-	-	-
Istruzione	Scuole per l'infanzia	-	-	-
	Scuole primarie	-	-	-
	Scuole sec. di I grado	-	-	-
	Consultori pediatrici	-	-	-
Salute	Strutture ambulatoriali	-	-	-
	Farmacie	-	-	-
	Medici di med. generale	-	-	-
Commercio e att. produttive	Pediatrati di libera scelta	-	-	-
	Mercati rionali coperti	-	-	-

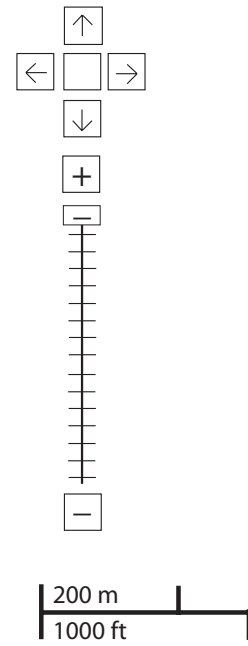
Categoria	Tipologia di servizio	% di bisogno non soddisfatto entro il NIL	% di bisogno non soddisfatto del NIL rispetto al bisogno cittadino	Livello di criticità da 0 a 5
Servizi sociali	CAM	-	-	-
	CAG	-	-	-
Sport	CSRCA	-	-	-
	Centri sportivi Calcio	-	-	-
	Centri sportivi	-	-	-
	Palestre	-	-	-
Amministrativo	Piscine coperte	-	-	-
	Strut. sport. oratoriali	-	-	-
	Sedi di Milano semplice	-	-	-
Infrast. tecnol. per l'ambiente	Uffici postali	-	-	-
	Riciclerie	-	-	-

indicatori territoriali

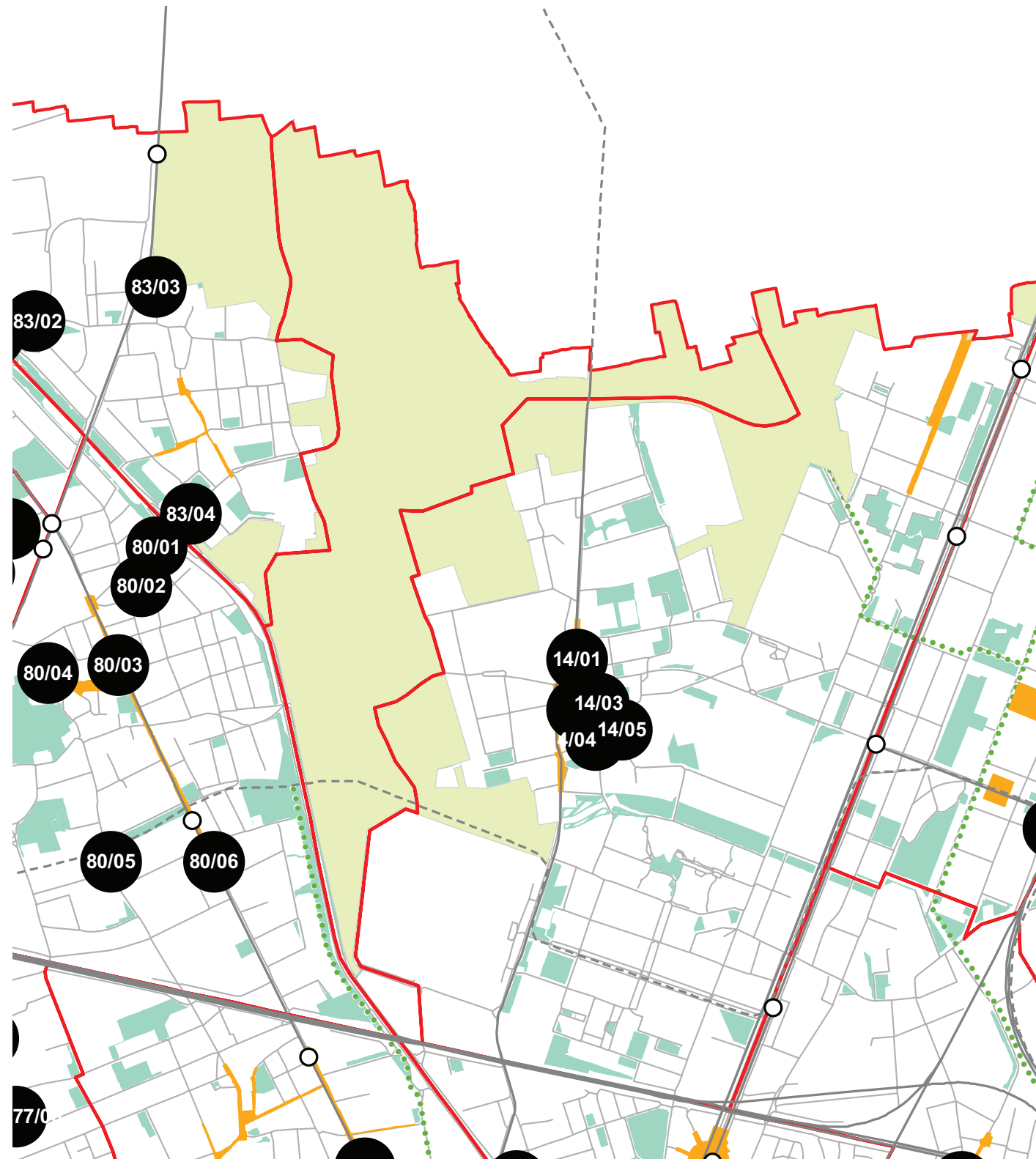
Analisi delle superfici	Analisi mobilità	Analisi esercizi di vicinato	Caratteristiche NIL
<p>Superficie Totale (estensione areale totale, al lordo delle strade) 153,36 ha</p> <p>Aree in trasformazione da PGT % / ha</p> <p>Superficie coperta / ha 2,56% / 3,9 ha</p> <p>Superficie coperta ERP/ ha % / ha</p> <p>Aree a verde / ha % / ha</p>	<p>Mezzi pubblici Numero fermate metro (FNM, Passante) 0 Numero fermate mezzi di superficie 12 pari a 0,08 unità/ha</p> <p>Mobilità Ambiente Piste ciclabili m/ab Superficie sosta veicoli</p>	<p>Numero di esercizi di vicinato 8 pari a 0,05 unità/ha</p> <p>Numero di esercizi commerciali media struttura di vendita 0 pari a 0,00 unità/ha</p> <p>Numero di esercizi commerciali grande struttura di vendita 0 unità</p> <p>Numero di pubblici esercizi 5 pari a 0,03 unità/ha</p> <p>Superficie di vendita di esercizi di vicinato per unità di superficie territoriale 3 mq/ha pari a 3,15 mq/ab</p> <p>Superficie di vendita per esercizi di media distribuzione per unità di superficie 0 mq/ha pari a 0,00 mq/ab</p> <p>Numero imprese (2007) 4 unità</p>	<p>Presenza servizi sovra NIL -</p> <p>Presenza barriere fisiche (che rendono chiuso il NIL) -</p>

progettazione locale

Riqualificazione e realizzazione di percorsi ciclopedonali e aree di sosta e svago.

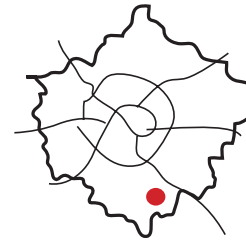


- Legenda**
- Rete stradale
 - Perimetri NIL
 - ... Raggi verdi
 - Verde esistente
 - Verde programmato
 - Parchi regionali
 - Aree pedonali
 - Piani di cintura urbana
 - Ambiti di trasformazione
 - Centralità locali
 - Rete trasporto pubblico esistente
 - Rete trasporto pubblico programmato
 - Fermate MM esistenti
 - Fermate MM programmate



Interventi specifici

analisi



localizzazione NIL



mappa del NIL

Residenti: 474

Variazione prevista al 2032: -

Densità abitativa (ab/km2): 35

Densità prevista al 2032: -

Struttura per età

Bambini (0-5): 54 (11,4%)

Variazione prevista al 2032: -

Minorenni (0-17): 130 (27,4%)

Variazione prevista al 2032: -

Giovani (18 - 34): 122 (25,7%)

Variazione prevista al 2032: -

Anziani (65+): 41 (8,6%)

Variazione prevista al 2032: -

"Grandi" anziani (85+): 2 (0,4%)

Variazione prevista al 2032: -

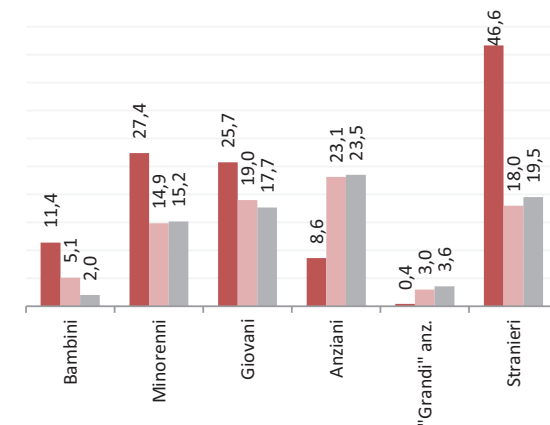
Popolazione straniera

Totale stranieri: 221 (46,6%)

Minorenni tra gli stranieri: 78 (35,3%)

Cittadinanze prevalenti (% su totale stranieri)

1° Rumena	79 (154,9%)
2° Montenegrina	63 (123,5%)
3° Bosniaca	38 (74,5%)



Dotazione di servizi

Dotazione servizi: mq
Per abitante: mq/ab

Dotazione minima: mq
Per abitante: mq/ab

Dotazione min. Milano: mq
Per abitante: mq/ab

Destinazione d'uso degli edifici

Residenziale: 19,2%
A Milano: 60,2%

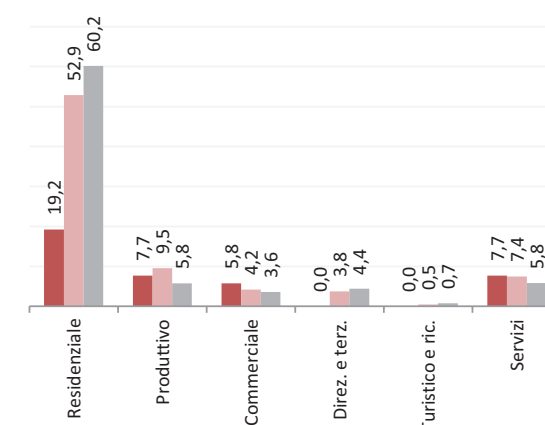
Produttivo: 7,7%
A Milano: 5,8%

Commerciale: 5,8%
A Milano: 3,6%

Direzionale e terziario: 0,0%
A Milano: 4,4%

Turistico e ricettivo: 0,0%
A Milano: 0,7%

Servizi: 7,7%
A Milano: 5,8%



Potenzialità

In quest'area sono previsti due progetti: quello di realizzare un nuovo termovalorizzatore ed quello per il centro di ricerca medica "Cerba".

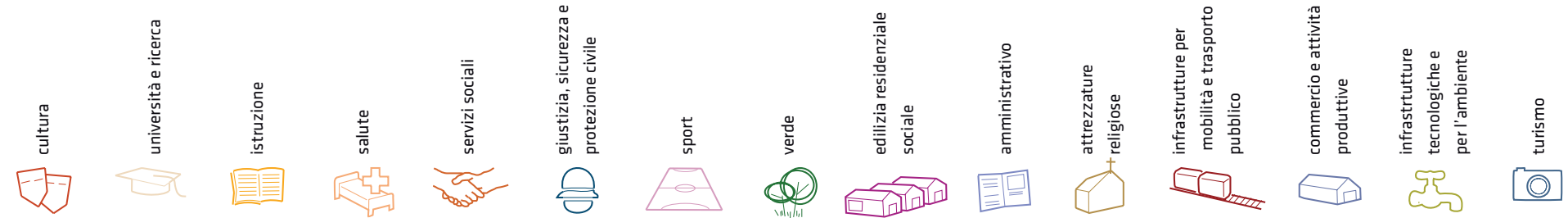
Problemi

Problema della sicurezza.

Considerazioni derivanti dall'analisi dei media (carta stampata e web) e dagli incontri pubblici nel periodo che va da giugno 2007 a giugno 2008.

I dati sulla condizione demografica e su servizi ed edifici sono stati elaborati dal Settore Statistica e dal Settore Pianificazione Strategica. I dati sulla percezione dei cittadini derivano dall'analisi dei media (carta stampata e web) e da incontri pubblici appositamente svolti.

servizi esistenti e programmati*



Mappatura

- Am01a Borsari
- Am02a Centro cucina e mensa
- Am02b Consigli di Zona
- Am02c Magazzini e depositi
- Am02d Sedi istituzionali comunali
- Am02e Uffici comunali
- Am03a Consolato
- Am05a Poste - Agenzie di base e uffici succursali
- Am06a Sedi istituzionali provinciali
- Am06b Uffici provinciali
- Am07a Sedi istituzionali regionali
- Am07b Uffici regionali
- Am08a Prefettura
- Am08b Uffici, provveditorati e agenzie statali
- Am09a Acque potabili uffici
- Am09b Edilizia residenziale uffici
- Am09c Energia elettrica uffici
- Am09d Gas metano uffici
- Am09e Poste e telecomunicazioni uffici
- Am09f Previdenza e assistenza uffici
- Am09g Trasporti e mobilità uffici
- At01a Istituti, opere e fondazioni religiose
- At02a Chiese e santuari cattolici
- At02b Luoghi per il culto e centri di confessioni religiose
- At02c Oratori e opere parrocchiali
- At03a Uffici ecclesiastici
- Co02a Mercati rionali
- Co03b Mercato floricolo
- Co03c Mercato ittico
- Co03d Mercato ortofrutticolo
- Cu01a Associazioni culturali
- Cu02a Centri sociali e ricreativi
- Cu02b Sedi di associazioni socio-culturali e di categoria
- Cu03a Archivi
- Cu03b Biblioteche Centrali
- Cu03c Biblioteche di quartiere
- Cu03d Specialistiche e di conservazione
- Cu03e Centri di documentazione e altre biblioteche
- Cu04a Centri congressi e sale conferenze
- Cu06b Istituti Culturali e monumenti
- Cu06d Musei
- Cu06e Sedi espositive
- Cu07b Scuola di cinema
- Cu07c Scuola di danza
- Cu07d Scuola di musica
- Cu07e Scuola di teatro
- Cu08a Auditorium
- Cu08b Polifunzionale
- Cu08c Teatro
- Ed02b Residenza in locazione a canone convenzionato
- Ed02d Residenza pubblica
- Ed02e Residenza per studenti
- Gi01a Istituti penali
- Gi01b Istituti penali minorili
- Gi02a Tribunali
- Gi02c Uffici giudiziari
- Im01a Aeroporti
- Im01b Scali e depositi ferroviari
- Im01c Stazioni ferroviarie
- Im01d Stazioni MM
- Im02a Parcheggi pertinenziali
- Im02c Parcheggi pubblici esterni alla carreggiata
- Im02d Parcheggi pubblici d'interscambio
- Im02e Parcheggi pubblici per i grandi servizi pubblici
- It01a Depositi autobus, tram e metropolitana
- It01b Depositi e autorimesse (Gestione rifiuti)
- It02a Impianti e sezioni distaccate acqua potabile
- It03a Cabine e impianti gas metano
- It03b Cogeneratori gas metano
- It04a Cabine elettriche
- It04c Stazioni e sottostazioni elettriche
- It04d Unità e poli operativi distribuzione energia elettrica
- It05a Impianti di raccolta rifiuti
- It05c Smaltimento rifiuti
- It05d Impianti smaltimento e recupero rifiuti
- It06a Depuratori
- It06b Sgrigliatori
- Is01a Centro giochi
- Is01b Centro prima infanzia
- Is01e Micronido
- Is01f Nidi d'infanzia
- Is01g Nido aziendale
- Is01h Nido famiglia
- Is02a Scuole di formazione professionale
- Is03a Scuole per l'infanzia
- Is03b Scuole per l'infanzia speciali
- Is03c Scuole per l'infanzia straniere
- Is04a Scuole primarie
- Is04b Scuole primarie speciali
- Is04c Scuole primarie straniere
- Is05a Scuole secondarie inferiori
- Is05b Scuole secondarie inferiori speciali
- Is05c Scuole secondarie inferiori straniere
- Is06a Conservatorio
- Is06b Istituto d'Arte
- Is06c Istituto istruzione superiore
- Is06d Istituto magistrale
- Is06e Istituto professionale
- Is06f Istituto tecnico
- Is06g Liceo
- Is06h Perito
- Is07a Centri di Formazione
- Is07c Enti accreditati di formazione professionale
- Is07d Fondazione Scuole Civiche
- Is08a Tempo per le famiglie
- Sa01a Canile
- Sa02a Centri di psicologia del bambino
- Sa02c Centri ASL
- Sa02d Ufficio Relazione con il Pubblico e Direzioni ASL
- Sa02e Unità tutela dei minori
- Sa03a Cimiteri
- Sa04a Pronto soccorso e pronto intervento
- Sa05a Servizi di medicina di laboratorio
- Sa06a Struttura ospedaliera
- Sa07a Consultori Pediatrici
- Sa07b Strutture ambulatoriali
- Sa08a Strutture di ricovero e cura
- Sa09a Strutture psichiatriche
- Sa10a Farmacie
- Sa10b Medici di Medicina Generale
- Sa10c Pediatri libera scelta
- Sa10d Veterinari
- Se02a Centri aggregativi multifunzionali
- Se02b Centri aggregazione giovanili
- Se02c Centri socio ricreativi culturali per anziani
- Se03b Servizi Comunali di accesso per adulti
- Se03c Servizi Comunali specialistici per adulti
- Se03d Servizi di Assistenza Domiciliare per adulti
- Se03e Servizi Residenziali per adulti
- Se03f Servizi Territoriali per adulti
- Se04b Servizi Comunali di accesso per anziani
- Se04c Servizi Comunali specialistici per anziani
- Se04d Servizi di Assistenza Domiciliare per anziani
- Se04e Servizi Residenziali per anziani
- Se04f Servizi Territoriali per anziani
- Se05a Servizi Comunali di accesso per disabili
- Se05b Servizi Comunali specialistici per disabili
- Se05c Servizi di Assistenza Domiciliare per disabili
- Se05d Servizi Residenziali per disabili
- Se05e Servizi Territoriali per disabili
- Se06b Servizi Comunali di accesso per minori
- Se06c Servizi Comunali specialistici per minori
- Se06d Servizi di Assistenza Domiciliare per minori
- Se06e Servizi Residenziali per minori
- Se06f Servizi Territoriali per minori
- Si01a Carabinieri - Caserme e stazioni
- Si01b Carabinieri - Centro detentivo per la permanenza temporanea e assis
- Si01c Carabinieri - Comandi e uffici
- Si02a Forze Armate - Caserme e impianti
- Si02b Forze Armate - Comandi
- Si02c Forze Armate - Scuola militare
- Si03a Guardia di Finanza - Comandi interregionali e regionali
- Si03b Guardia di Finanza - Gruppi e Compagnie
- Si03c Guardia di Finanza - Nuclei regionali e provinciali polizia tributaria
- Si03d Guardia di Finanza - Nuclei speciali
- Si04a Polizia di Stato - Caserme e commissariati
- Si04b Polizia di Stato - Comandi e Posti di P.S.
- Si04c Polizia di Stato - Scuola P.S.
- Si04d Polizia Ferroviaria
- Si04e Polizia frontiera
- Si04f Polizia stradale
- Si04g Questura
- Si05a Polizia Locale - Autoparco e depositi giudiziari
- Si05b Polizia Locale - Comandi e presidi
- Si05c Polizia Locale - Nuclei
- Si05d Polizia Locale - Scuola polizia municipale
- Si05e Polizia Locale - Sezioni
- Si07a Protezione Civile - Aree di esercitazione
- Si07b Protezione Civile - Sedi
- Si08a Vigili del Fuoco - Caserma e uffici
- Sp01a Centri polivalenti
- Sp02b Centri balneari
- Sp02c Centri sportivi
- Sp02e Piscine
- Sp03a Grande impianto
- Sp03c Stadio pubblico o regolato da atto d'asservimento
- Sp04a Strutture sportive oratoriali
- Tu01a Campeggi
- Tu01b Ostelli
- Tu02a Fiera e spazi espositivi
- Un01a Centri ricerca/laboratori di ricerca
- Un02a Accademie e Istituti superiori di studi
- Un02b Incubatori d'impresa
- Un02c Sedi e poli universitari
- Un02d Servizi per studenti
- Ve01a Giardino di quartiere
- Ve01b Giardino pubblico
- Ve01c Parco estensivo
- Ve01d Parco storico
- Ve01e Parco urbano



*Servizi programmati dal Piano Triennale delle Opere Pubbliche (PTOOPP)



Offerta complessiva servizi

1
Cu04a

1
Sa03a
1
Sa08a

2
Sp02c

29.207 mq
Ve01a
1.989.124 mq
Ve01c
364.750 mq
Ve01e

1
At02a

1
Im02c







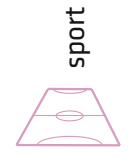

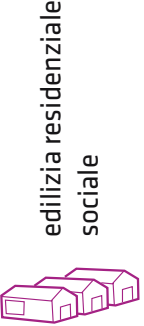






1
It03a
1
It04c
2
It06a

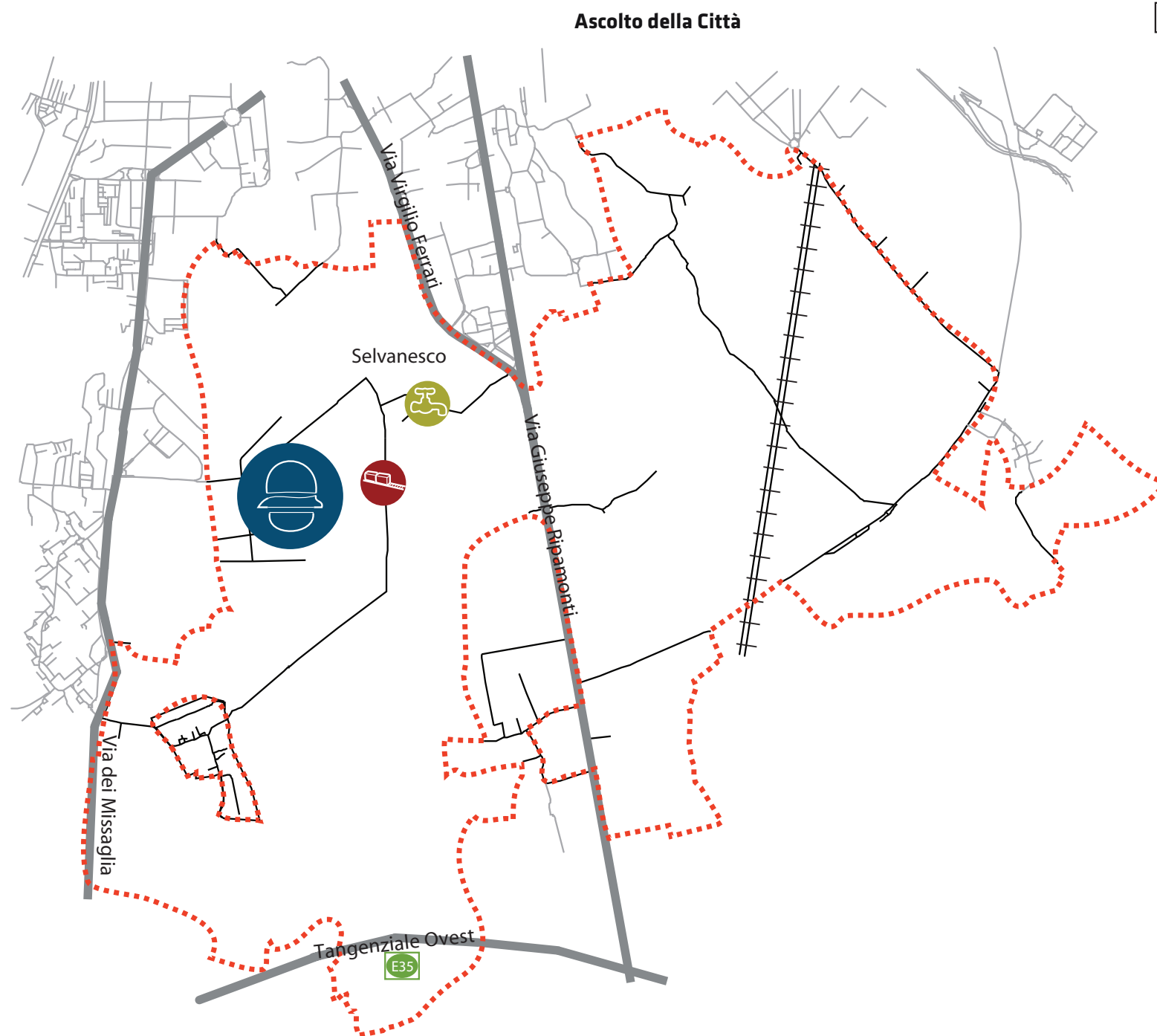
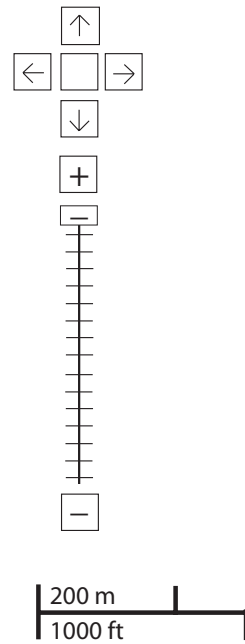
TOT. (mq)
di cui

SERVIZI INDISPENSABILI (mq)

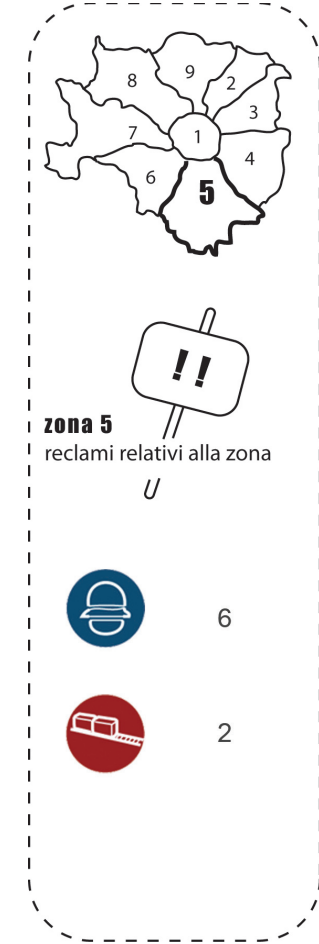
-	-	-	124.877	-	-	64.420	2.383.081	-	-	145	3.328	-	555.210	-
-	-	-	124.877	-	-	64.420	2.383.081	-	-	-	3.328	-	555.210	-

problemi

- cultura

- università e ricerca

- istruzione

- salute

- servizi sociali

- giustizia, sicurezza e protezione civile

- sport

- verde

- edilizia residenziale sociale

- amministrativo

- attrezzature religiose

- infrastrutture per mobilità e trasporto pubblico

- commercio e attività produttive

- infrastrutture tecnologiche e per l'ambiente

- turismo




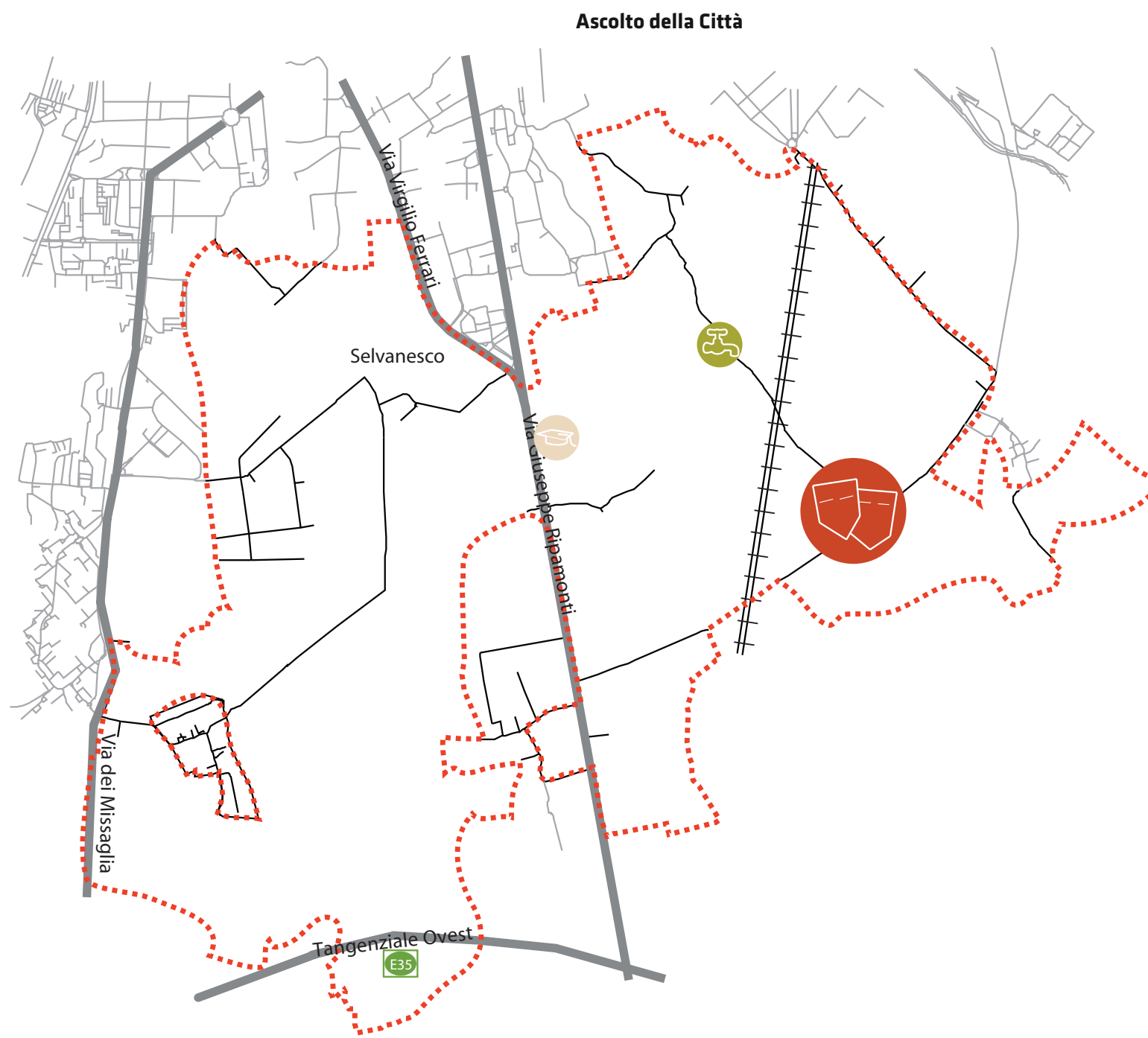
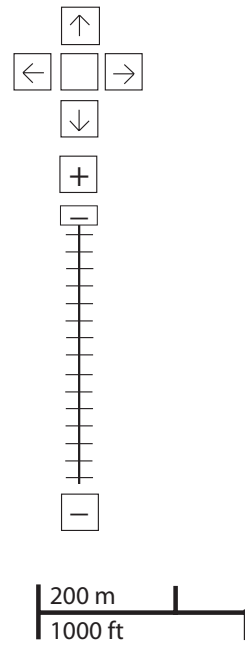
PROBLEMI	potenzialità
-----------------	--------------



Considerazioni derivanti dall'analisi dei media (carta stampata e web) e dagli incontri pubblici nel periodo che va da giugno 2007 a giugno 2008.

potenzialità

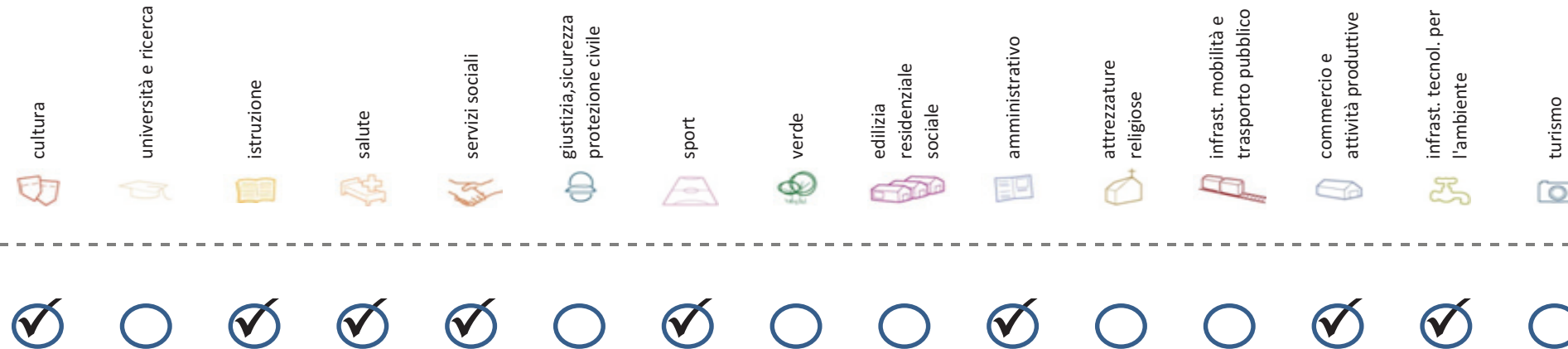
- cultura
- università e ricerca
- istruzione
- salute
- servizi sociali
- giustizia, sicurezza e protezione civile
- sport
- verde
- edilizia residenziale sociale
- amministrativo
- attrezzature religiose
- infrastrutture per mobilità e trasporto pubblico
- commercio e attività produttive
- infrastrutture tecnologiche e per l'ambiente
- turismo



problemi **POTENZIALITA'**

Considerazioni derivanti dall'analisi dei media (carta stampata e web) e dagli incontri pubblici nel periodo che va da giugno 2007 a giugno 2008.

Soddisfazione del bisogno di servizi



Servizi di natura territoriale per cui è possibile misurare il livello di soddisfazione del bisogno in rapporto ai bacini di utenza potenziale

Esprime la quota di popolazione residente nel NIL che, essendo potenzialmente target del servizio, **rischia di non essere servita sulla base dell'offerta presente.**

Ha la funzione di ponderare il bisogno potenzialmente insoddisfatto rilevato "entro il NIL" **rispetto al complessivo bisogno del servizio espresso a livello cittadino.**

Indice sintetico che quantifica il **livello di criticità potenziale del NIL** per il servizio sulla base delle due precedenti misure. La scala va da **0 (bisogno soddisfatto)** a **5 (segnale d'attenzione)**.

Per la metodologia completa si veda il documento **"Il Piano dei Servizi del Comune di Milano – Metodologia e analisi del bisogno di servizi"**

Categoria	Tipologia di servizio	% di bisogno non soddisfatto entro il NIL	% di bisogno non soddisfatto del NIL rispetto al bisogno cittadino	Livello di criticità da 0 a 5
Cultura	Biblioteche di quartiere	-	-	-
	Nidi d'infanzia	-	-	-
Istruzione	Scuole per l'infanzia	-	-	-
	Scuole primarie	-	-	-
	Scuole sec. di I grado	-	-	-
Salute	Consultori pediatrici	-	-	-
	Strutture ambulatoriali	-	-	-
	Farmacie	-	-	-
	Medici di med. generale	-	-	-
	Pediatrati di libera scelta	-	-	-
Commercio e att. produttive	Mercati rionali coperti	-	-	-

Categoria	Tipologia di servizio	% di bisogno non soddisfatto entro il NIL	% di bisogno non soddisfatto del NIL rispetto al bisogno cittadino	Livello di criticità da 0 a 5
	CAM	-	-	-
Servizi sociali	CAG	-	-	-
	CSRCA	-	-	-
Sport	Centri sportivi Calcio	-	-	-
	Centri sportivi	-	-	-
	Palestre	-	-	-
	Piscine coperte	-	-	-
	Strut. sport. oratoriali	-	-	-
Amministrativo	Sedi di Milano semplice	-	-	-
	Uffici postali	-	-	-
Infrast. tecnol. per l'ambiente	Riciclerie	-	-	-

indicatori territoriali

Analisi delle superfici

Superficie Totale
(estensione areale totale, al lordo delle strade)
1372,20 ha

Aree in trasformazione da PGT
% / ha

Superficie coperta / ha
0,48% / 6,5 ha

Superficie coperta ERP/ ha
% / ha

Aree a verde / ha
% / ha

Analisi mobilità

Mezzi pubblici
Numero fermate metro (FNM,
Passante)
0
Numero fermate mezzi di superficie
22 pari a 0,02 unità/ha

Mobilità Ambiente
Piste ciclabili
m/ab
Superficie sosta veicoli

Analisi esercizi di vicinato

Numero di esercizi di vicinato
4 pari a 0,00 unità/ha

**Numero di esercizi commerciali media
struttura di vendita**
0 pari a 0,00 unità/ha

**Numero di esercizi commerciali grande
struttura di vendita**
0 unità

Numero di pubblici esercizi
5 pari a 0,00 unità/ha

**Superficie di vendita di esercizi
di vicinato per unità di superficie
territoriale**
0 mq/ha pari a 0,77 mq/ab

**Superficie di vendita per esercizi
di media distribuzione per unità di
superficie**
0 mq/ha pari a 0,00 mq/ab

Numero imprese (2007)
13 unità

Caratteristiche NIL

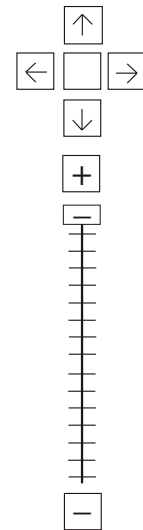
**Presenza servizi sovra
NIL**
Ospedali.

Presenza barriere fisiche
(che rendono chiuso il NIL)
-

trasformazioni in corso

Denominazione	St	superficie lorda di pavimento						
		totale	residenza	commercio	terziario	ricettivo	produttivo	funzioni compatibili
VAR356 Riqualificazione via Ripamonti	-	-	-	-	-	-	-	-
Accordo di programma CERBA	621000	47000	40000	7000	-	-	-	-
PRECU 5 Ronchetto delle Rane	165673	39751	39051	100	-	600	-	-
PL 129 Quintosole, Camporagnago	14025	14025	13388	637	-	-	-	-
VAR 250 via Ripamonti (IEO)	70600	70600	-	-	-	-	70600	-
VAR 320 via Ripamonti (C.na Brandezzata)	11400	11400	-	-	-	-	-	11400

stima della popolazione a fine insediamento														n° componenti					
classi d'età																			
0-2	3-5	6-10	11-13	14-16	17-18	19-24	25-34	35-44	45-54	55-64	65-74	75+	Tot	1	2	3	4	5+	Tot
-	-	-	-	-	-	-	-	-	-	-	-	-	-	-	-	-	-	-	-
-	-	-	-	-	-	-	-	-	-	-	-	-	-	-	-	-	-	-	-
54	48	66	35	28	16	51	187	238	130	86	54	27	1020	100	107	101	81	20	409
-	-	-	-	-	-	-	-	-	-	-	-	-	-	-	-	-	-	-	-
-	-	-	-	-	-	-	-	-	-	-	-	-	-	-	-	-	-	-	-
-	-	-	-	-	-	-	-	-	-	-	-	-	-	-	-	-	-	-	-
-	-	-	-	-	-	-	-	-	-	-	-	-	-	-	-	-	-	-	-

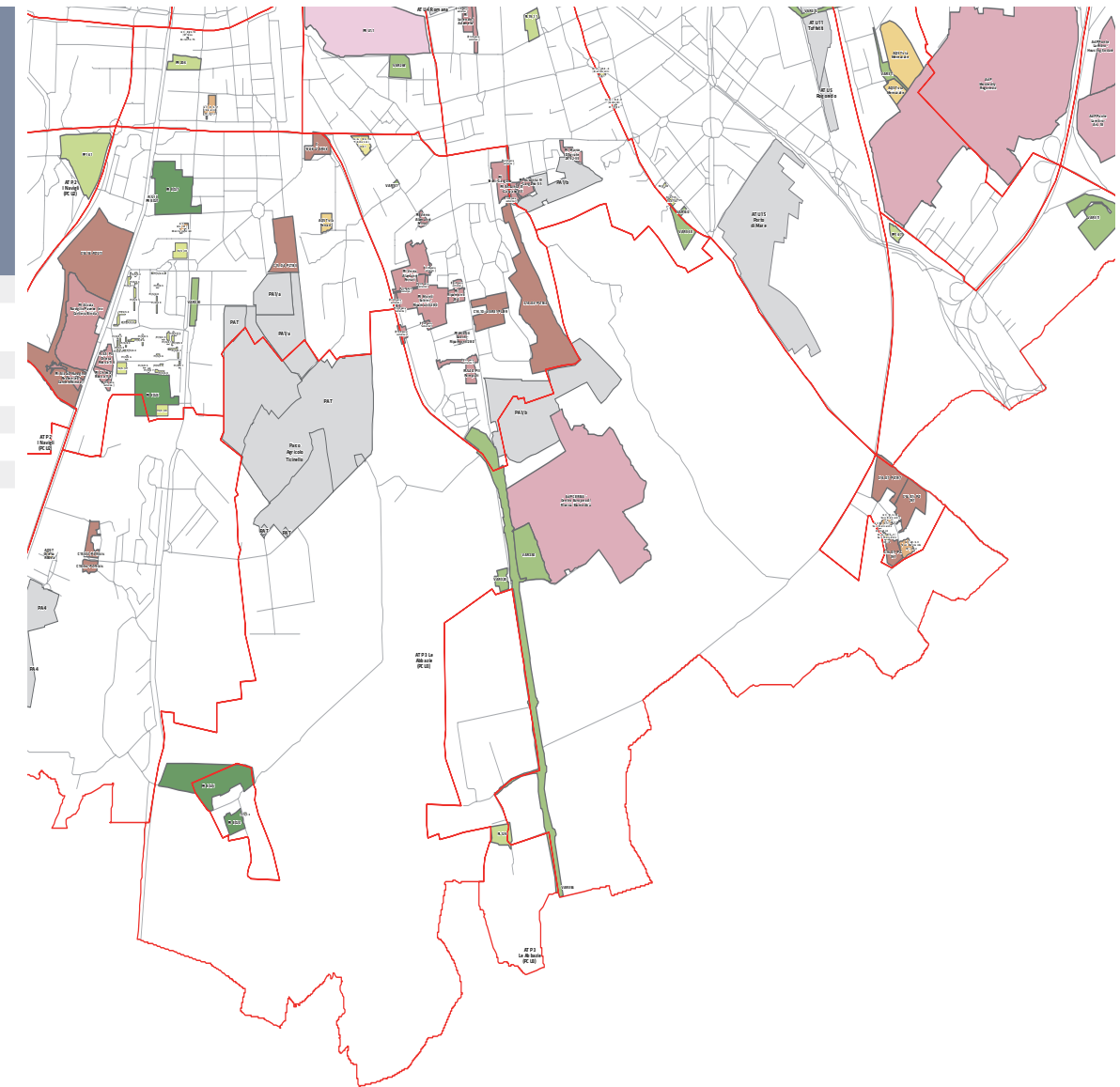


200 m
1000 ft

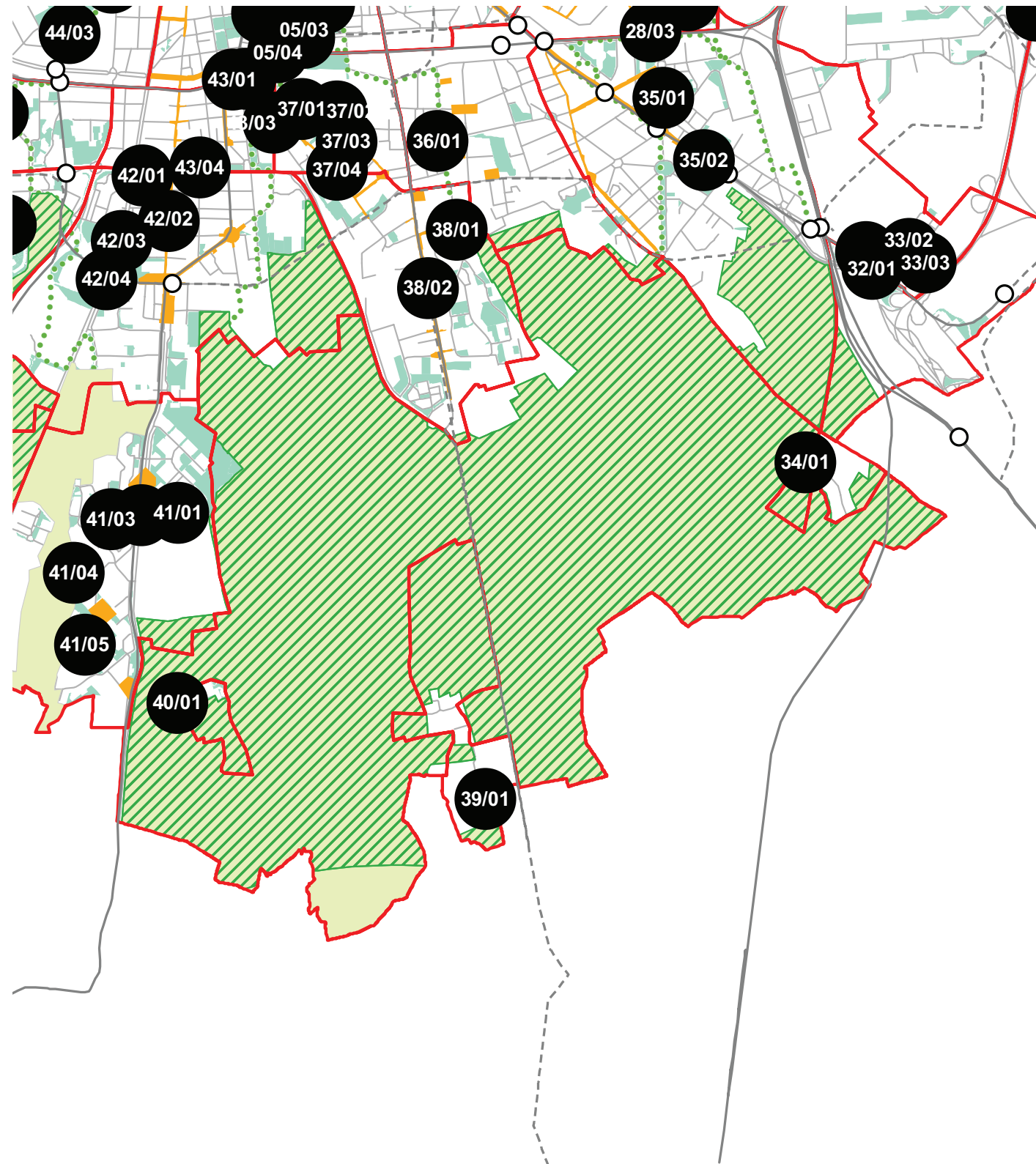
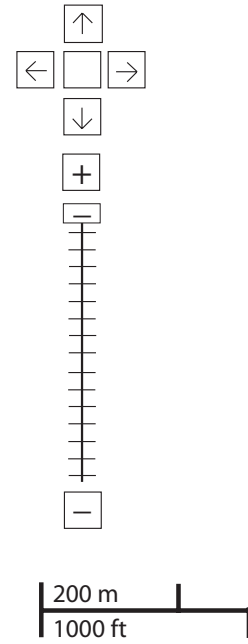
Legenda

- Rete stradale
- Perimetri NIL
- ATU
- Piano delle alienazioni
- Accordi di Programma
- Accordo Quadro
- Bando
- Convenzione
- Istanza
- Progetti viabilistici Expo
- PA
- PA Obbligatorie
- PCC in deroga
- PII e opere esterne
- PIR
- PRECU
- PRU
- Protocollo di Intesa
- VAR
- Zona C

Nome	Standard totale (mq)	Cessione/asservimento aree	Cessione/asservimento parcheggi	Standard monetizzato (mq)	Standard qualitativo (tipologia)	Standard qualitativo (mq eq.)	Opere aggiuntive	Urbanizzazione primaria/secondaria
PII/Opera Esterna Monti Sabini Antegnati								Infrastruttura viaria



progettazione locale

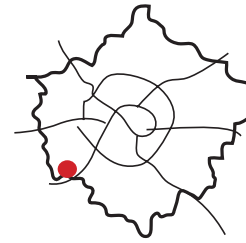


Riqualificazione e realizzazione di percorsi ciclopedonali e aree di sosta e svago all'interno del Parco Sud.

Interventi specifici

- Legenda**
- Rete stradale
 - Perimetri NIL
 - ... Raggi verdi
 - Verde esistente
 - Verde programmato
 - Parchi regionali
 - Aree pedonali
 - Piani di cintura urbana
 - Ambiti di trasformazione
 - Centralità locali
 - Rete trasporto pubblico esistente
 - Rete trasporto pubblico programmato
 - Fermate MM esistenti
 - Fermate MM programmate

analisi



localizzazione NIL



mappa del NIL

Residenti: 305

Variazione prevista al 2032: -

Densità abitativa (ab/km2): 84

Densità prevista al 2032: -

Struttura per età

Bambini (0-5): 20 (6,6%)

Variazione prevista al 2032: -

Minorenni (0-17): 60 (19,7%)

Variazione prevista al 2032: -

Giovani (18 - 34): 85 (27,9%)

Variazione prevista al 2032: -

Anziani (65+): 25 (8,2%)

Variazione prevista al 2032: -

"Grandi" anziani (85+): 3 (1%)

Variazione prevista al 2032: -

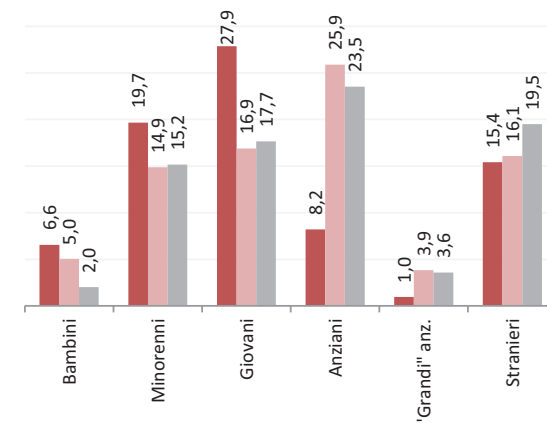
Popolazione straniera

Totale stranieri: 47 (15,4%)

Minorenni tra gli stranieri: 9 (19,1%)

Cittadinanze prevalenti (% su totale stranieri)

1° Rumena	11 (36,7%)
2° Bulgara	9 (30%)
3° Albanese	8 (26,7%)



Dotazione di servizi

Dotazione servizi: mq
Per abitante: mq/ab

Dotazione minima: mq
Per abitante: mq/ab

Dotazione min. Milano: mq
Per abitante: mq/ab

Destinazione d'uso degli edifici

Residenziale: 22,5%
A Milano: 60,2%

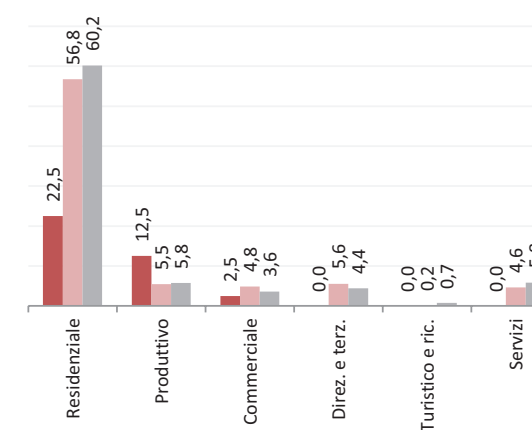
Produttivo: 12,5%
A Milano: 5,8%

Commerciale: 2,5%
A Milano: 3,6%

Direzionale e terziario: 0,0%
A Milano: 4,4%

Turistico e ricettivo: 0,0%
A Milano: 0,7%

Servizi: 0,0%
A Milano: 5,8%



Potenzialità

Futuro parco.

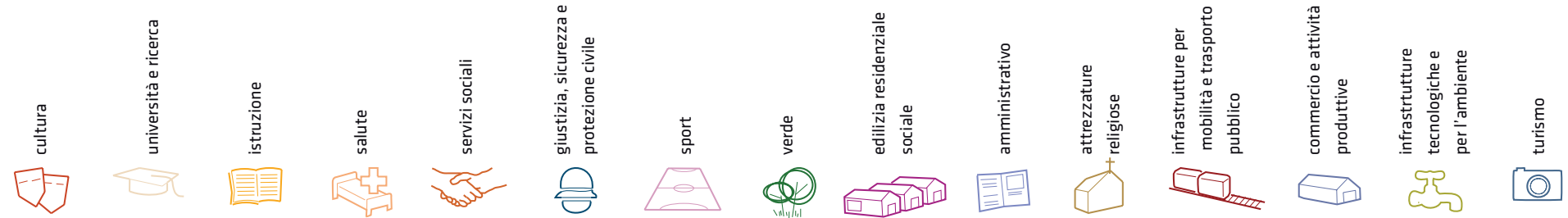
Problemi

Stato di degrado in alcuni quartieri, sottolineato anche da una disattenzione e scarso interesse da parte degli amministratori.

Considerazioni derivanti dall'analisi dei media (carta stampata e web) e dagli incontri pubblici nel periodo che va da giugno 2007 a giugno 2008.

I dati sulla condizione demografica e su servizi ed edifici sono stati elaborati dal Settore Statistica e dal Settore Pianificazione Strategica. I dati sulla percezione dei cittadini derivano dall'analisi dei media (carta stampata e web) e da incontri pubblici appositamente svolti.

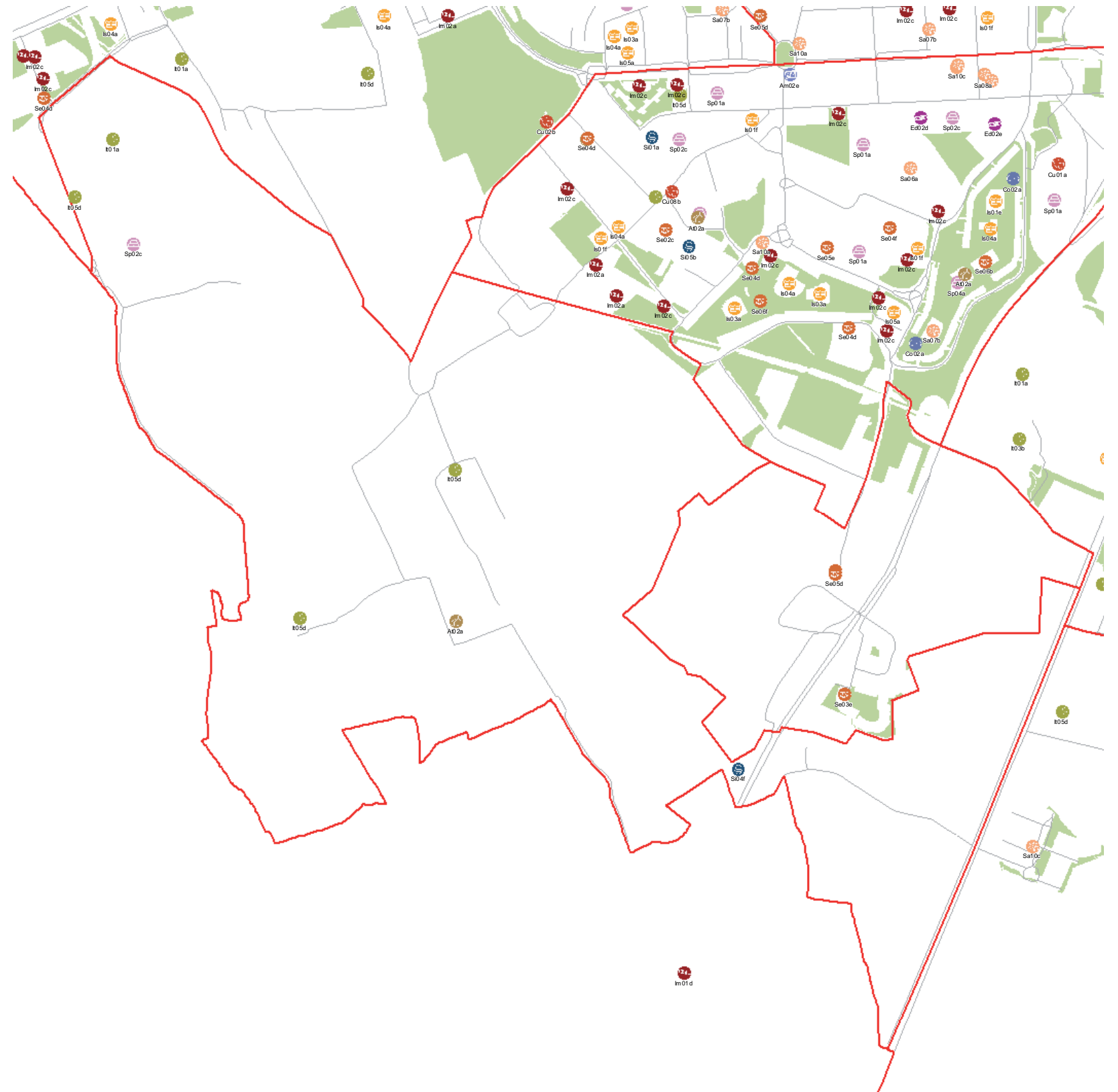
servizi esistenti e programmati*



Mappatura

- Am01a Borsas
- Am02a Centro cucina e mensa
- Am02b Consigli di Zona
- Am02c Magazzini e depositi
- Am02d Sedi istituzionali comunali
- Am02e Uffici comunali
- Am03a Consolato
- Am05a Poste - Agenzie di base e uffici succursali
- Am06a Sedi istituzionali provinciali
- Am06b Uffici provinciali
- Am07a Sedi istituzionali regionali
- Am07b Uffici regionali
- Am08a Prefettura
- Am08b Uffici, provveditorati e agenzie statali
- Am09a Acqua potabile uffici
- Am09b Edilizia residenziale uffici
- Am09c Energia elettrica uffici
- Am09d Gas metano uffici
- Am09e Poste e telecomunicazioni uffici
- Am09f Previdenza e assistenza uffici
- Am09g Trasporti e mobilità uffici
- At01a Istituti, opere e fondazioni religiose
- At02a Chiese e santuari cattolici
- At02b Luoghi per il culto e centri di confessioni religiose
- At02c Oratori e opere parrocchiali
- At03a Uffici ecclesiastici
- Co02a Mercati rionali
- Co03b Mercato floricolo
- Co03c Mercato ittico
- Co03d Mercato ortofrutticolo
- Cu01a Associazioni culturali
- Cu02a Centri sociali e ricreativi
- Cu02b Sedi di associazioni socio-culturali e di categoria
- Cu03a Archivi
- Cu03b Biblioteche Centrali
- Cu03c Biblioteche di quartiere
- Cu03d Specialistiche e di conservazione
- Cu03e Centri di documentazione e altre biblioteche
- Cu04a Centri congressi e sale conferenze
- Cu06b Istituti Culturali e monumenti
- Cu06d Musei
- Cu06e Sedi espositive
- Cu07b Scuola di cinema
- Cu07c Scuola di danza
- Cu07d Scuola di musica
- Cu07e Scuola di teatro
- Cu08a Auditorium
- Cu08b Polifunzionale
- Cu08c Teatro
- Ed02b Residenza in locazione a canone convenzionato
- Ed02d Residenza pubblica
- Ed02e Residenza per studenti
- Gi01a Istituti penali
- Gi01b Istituti penali minorili
- Gi02a Tribunale
- Gi02c Uffici giudiziari
- Im01a Aeroporti
- Im01b Scali e depositi ferroviari
- Im01c Stazioni ferroviarie
- Im01d Stazioni MM
- Im02a Parcheggi pertinenziali
- Im02c Parcheggi pubblici esterni alla carreggiata
- Im02d Parcheggi pubblici d'interscambio
- Im02e Parcheggi pubblici per i grandi servizi pubblici
- It01a Depositi autobus, tram e metropolitana
- It01b Depositi e autorimesse (Gestione rifiuti)
- It02a Impianti e sezioni distaccate acqua potabile
- It03a Cabine e impianti gas metano
- It03b Cogeneratori gas metano
- It04a Cabine elettriche
- It04c Stazioni e sottostazioni elettriche
- It04d Unità e poli operativi distribuzione energia elettrica
- It05a Impianti di raccolta rifiuti
- It05c Smaltimento rifiuti
- It05d Impianti smaltimento e recupero rifiuti
- It06a Depuratori
- It06b Sgrigliatori
- Is01a Centro giochi
- Is01b Centro prima infanzia
- Is01c Micronido
- Is01d Nidi d'infanzia
- Is01g Nido aziendale
- Is01h Nido famiglia
- Is02a Scuole di formazione professionale
- Is03a Scuole per l'infanzia
- Is03b Scuole per l'infanzia speciali
- Is03c Scuole per l'infanzia straniere
- Is04a Scuole primarie
- Is04b Scuole primarie speciali
- Is04c Scuole primarie straniere
- Is05a Scuole secondarie inferiori
- Is05b Scuole secondarie inferiori speciali
- Is05c Scuole secondarie inferiori straniere
- Is06a Conservatorio
- Is06b Istituto d'Arte
- Is06c Istituto istruzione superiore
- Is06d Istituto magistrale
- Is06e Istituto professionale
- Is06f Istituto tecnico

- Is06g Liceo
- Is06h Perito
- Is07a Centri di Formazione
- Is07c Enti accreditati di formazione professionale
- Is07d Fondazione Scuole Civiche
- Is07e Tempo per le famiglie
- Is08a Canile
- Sa01a Centri di psicologia del bambino
- Sa02a Centri ASL
- Sa02d Ufficio Relazione con il Pubblico e Direzioni ASL
- Sa02e Unità tutela dei minori
- Sa03a Cimiteri
- Sa04a Pronto soccorso e pronto intervento
- Sa05a Servizi di medicina di laboratorio
- Sa06a Struttura ospedaliera
- Sa07a Consultori Pediatrici
- Sa07b Strutture ambulatoriali
- Sa08a Strutture di ricovero e cura
- Sa09a Strutture psichiatriche
- Sa10a Farmacie
- Sa10b Medici di Medicina Generale
- Sa10c Pediatri libera scelta
- Sa10d Veterinari
- Se02a Centri aggregativi multifunzionali
- Se02b Centri aggregazione giovanili
- Se02c Centri socio ricreativi culturali per anziani
- Se03b Servizi Comunali di accesso per adulti
- Se03c Servizi Comunali specialistici per adulti
- Se03d Servizi di Assistenza Domiciliare per adulti
- Se03e Servizi Residenziali per adulti
- Se03f Servizi Territoriali per adulti
- Se04b Servizi Comunali di accesso per anziani
- Se04c Servizi Comunali specialistici per anziani
- Se04d Servizi di Assistenza Domiciliare per anziani
- Se04e Servizi Residenziali per anziani
- Se04f Servizi Territoriali per anziani
- Se05a Servizi Comunali di accesso per disabili
- Se05b Servizi Comunali specialistici per disabili
- Se05c Servizi di Assistenza Domiciliare per disabili
- Se05d Servizi Residenziali per disabili
- Se05e Servizi Territoriali per disabili
- Se06b Servizi Comunali di accesso per minori
- Se06c Servizi Comunali specialistici per minori
- Se06d Servizi di Assistenza Domiciliare per minori
- Se06e Servizi Residenziali per minori
- Se06f Servizi Territoriali per minori
- SI01a Carabinieri - Caserme e stazioni
- SI01b Carabinieri - Centro detentivo per la permanenza temporanea e assis
- SI01c Carabinieri - Comandi e uffici
- SI02a Forze Armate - Caserme e impianti
- SI02b Forze Armate - Comandi
- SI02c Forze Armate - Scuola militare
- SI03a Guardia di Finanza - Comandi interregionali e regionali
- SI03b Guardia di Finanza - Gruppi e Compagnie
- SI03c Guardia di Finanza - Nuclei regionali e provinciali polizia tributaria
- SI03d Guardia di Finanza - Nuclei speciali
- SI04a Polizia di Stato - Caserme e commissariati
- SI04b Polizia di Stato - Comandi e Posti di P.S.
- SI04c Polizia di Stato - Scuola P.S.
- SI04d Polizia Ferroviaria
- SI04e Polizia frontiera
- SI04f Polizia stradale
- SI04g Questura
- SI05a Polizia Locale - Autoparco e depositi giudiziari
- SI05b Polizia Locale - Comandi e presidi
- SI05c Polizia Locale - Nuclei
- SI05d Polizia Locale - Scuola polizia municipale
- SI05e Polizia Locale - Sezioni
- SI07a Protezione Civile - Aree di esercitazione
- SI07b Protezione Civile - Sedi
- SI08a Vigili del Fuoco - Caserme e uffici
- Sp01a Centri polivalenti
- Sp02b Centri balneari
- Sp02c Centri sportivi
- Sp02e Piscine
- Sp03a Grande impianto
- Sp03c Stadio pubblico o regolato da atto d'asservimento
- Sp04a Strutture sportive oratoriali
- Tu01a Campaggi
- Tu01b Ostelli
- Tu02a Fiera e spazi espositivi
- Un01a Centri ricerca/laboratori di ricerca
- Un02a Accademie e Istituti superiori di studi
- Un02b Incubatori d'impresa
- Un02c Sedi e poli universitari
- Un02d Servizi per studenti
- Ve01a Giardino di quartiere
- Ve01b Giardino pubblico
- Ve01c Parco estensivo
- Ve01d Parco storico
- Ve01e Parco urbano



*Servizi programmati dal Piano Triennale delle Opere Pubbliche (PTOOPP)


















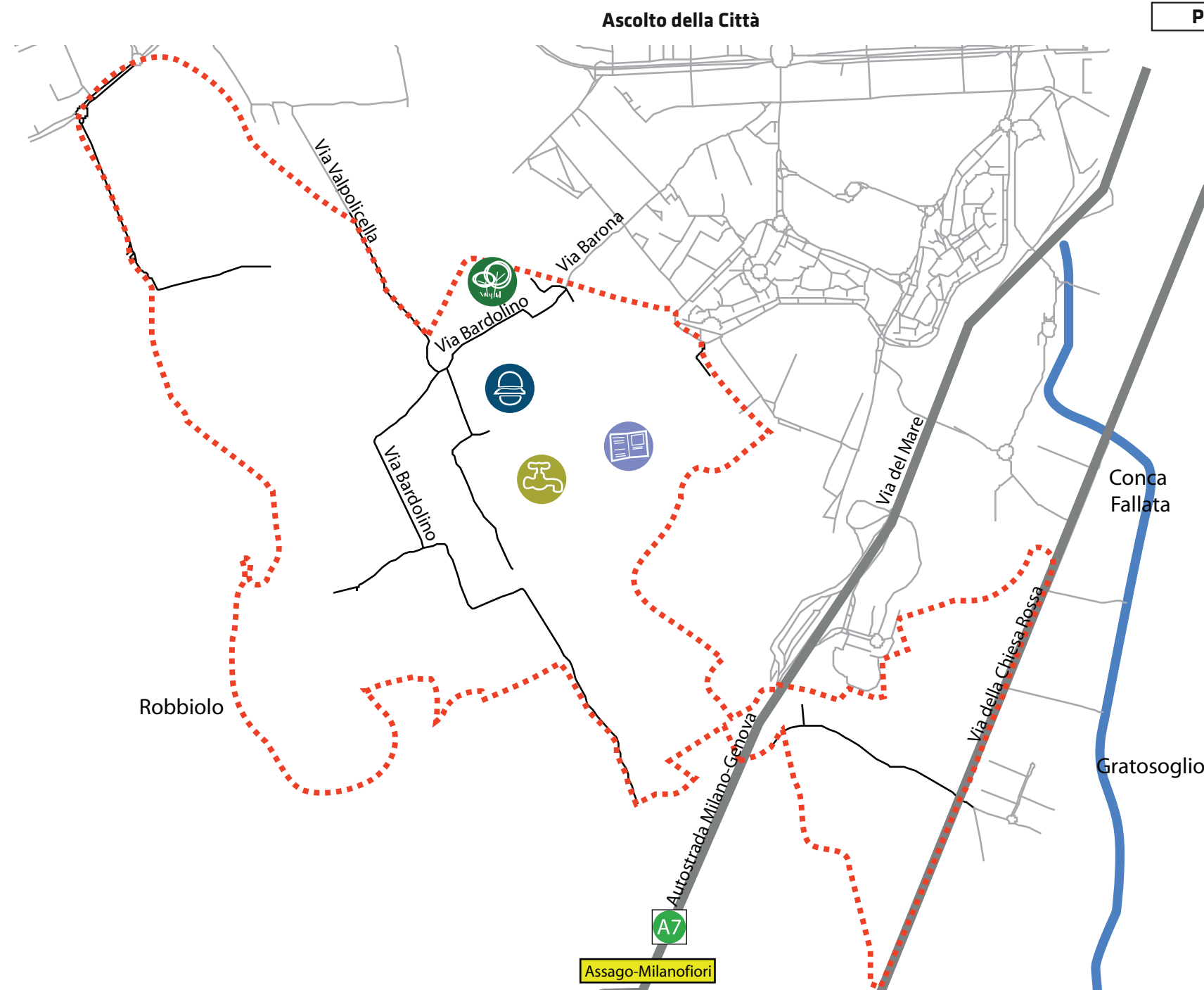
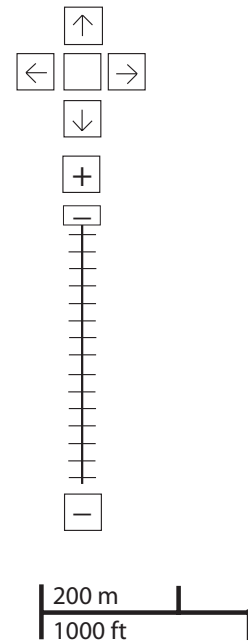
Offerta complessiva servizi

Se03e	Si04f	Sp02c	Ve01a	At02a

TOT. (mq)	-	-	-	-	-	7.183	44.086	8.393	-	-	302	-	-	-	-
di cui															
SERVIZI INDISPENSABILI (mq)	-	-	-	-	-	7.183	44.086	8.393	-	-	-	-	-	-	-

problemi

- cultura

- università e ricerca

- istruzione

- salute

- servizi sociali

- giustizia, sicurezza e protezione civile

- sport

- verde

- edilizia residenziale sociale

- amministrativo

- attrezzature religiose

- infrastrutture per mobilità e trasporto pubblico

- commercio e attività produttive

- infrastrutture tecnologiche e per l'ambiente

- turismo







PROBLEMI potenzialità














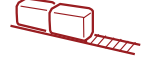



zona 6
reclami relativi alla zona

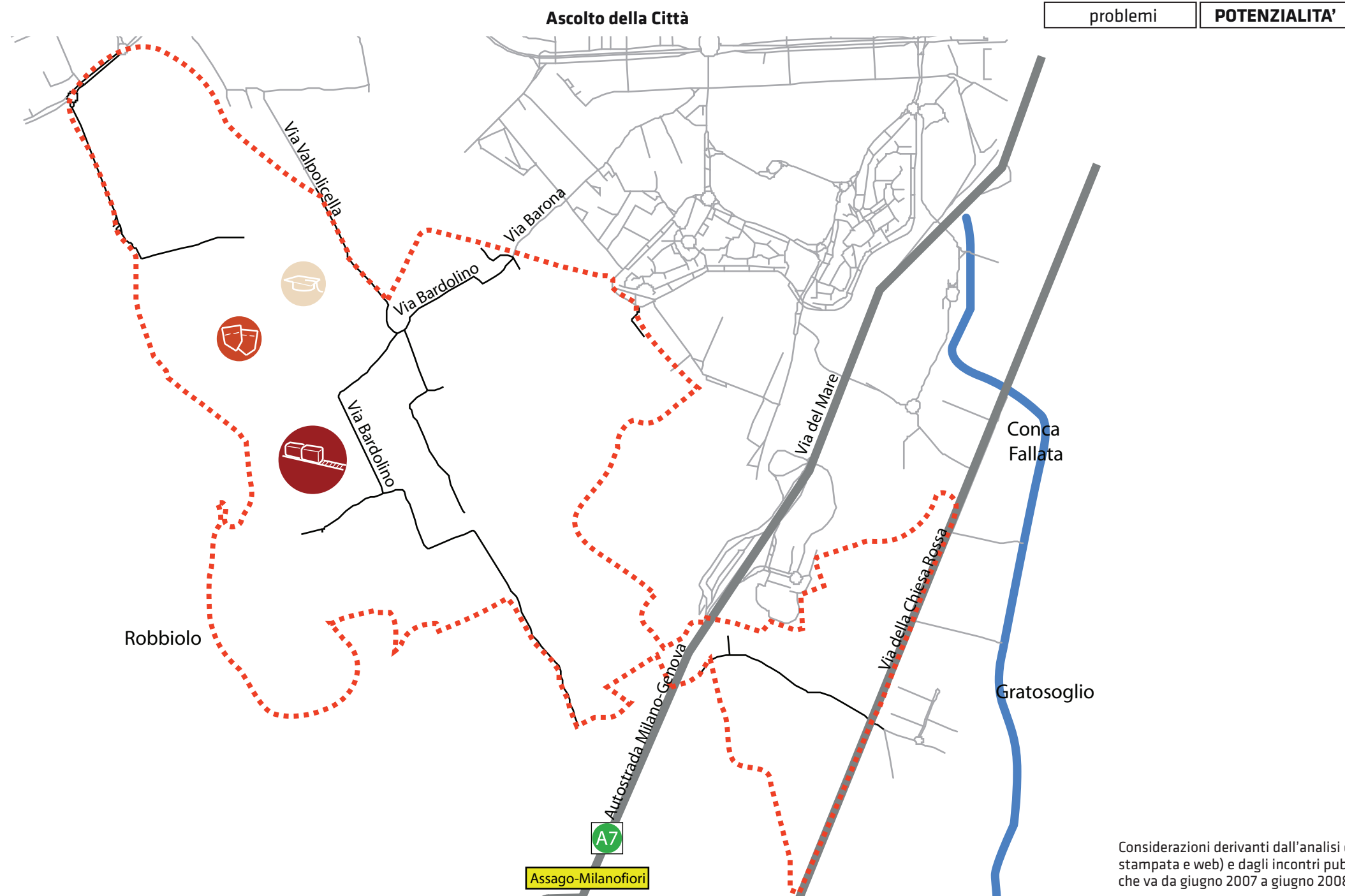
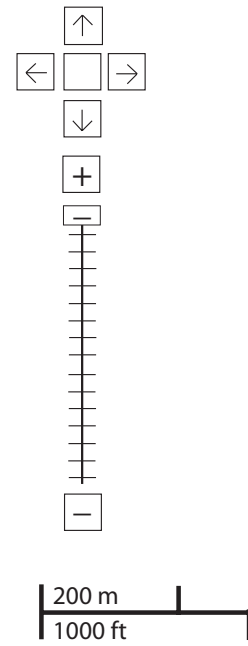


-  5
-  1
-  2

Considerazioni derivanti dall'analisi dei media (carta stampata e web) e dagli incontri pubblici nel periodo che va da giugno 2007 a giugno 2008.

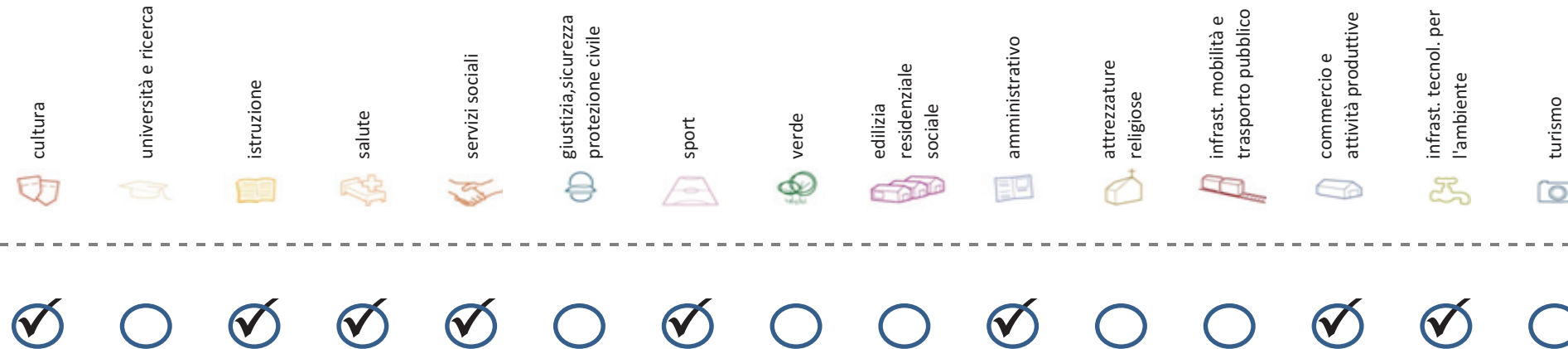
potenzialità

- cultura

- università e ricerca

- istruzione

- salute

- servizi sociali

- giustizia, sicurezza e protezione civile

- sport

- verde

- edilizia residenziale sociale

- amministrativo

- attrezzature religiose

- infrastrutture per mobilità e trasporto pubblico

- commercio e attività produttive

- infrastrutture tecnologiche e per l'ambiente

- turismo




Considerazioni derivanti dall'analisi dei media (carta stampata e web) e dagli incontri pubblici nel periodo che va da giugno 2007 a giugno 2008.

Soddisfazione del bisogno di servizi



Servizi di natura territoriale per cui è possibile misurare il livello di soddisfazione del bisogno in rapporto ai bacini di utenza potenziale

Esprime la quota di popolazione residente nel NIL che, essendo potenzialmente target del servizio, **rischia di non essere servita sulla base dell'offerta presente.**

Ha la funzione di ponderare il bisogno potenzialmente insoddisfatto rilevato "entro il NIL" **rispetto al complessivo bisogno del servizio espresso a livello cittadino.**

Indice sintetico che quantifica il **livello di criticità potenziale del NIL** per il servizio sulla base delle due precedenti misure. La scala va da **0 (bisogno soddisfatto)** a **5 (segnale d'attenzione)**.

Per la metodologia completa si veda il documento **"Il Piano dei Servizi del Comune di Milano – Metodologia e analisi del bisogno di servizi"**

Categoria	Tipologia di servizio	% di bisogno non soddisfatto entro il NIL	% di bisogno non soddisfatto del NIL rispetto al bisogno cittadino	Livello di criticità da 0 a 5
Cultura	Biblioteche di quartiere	-	-	-
	Nidi d'infanzia	-	-	-
Istruzione	Scuole per l'infanzia	-	-	-
	Scuole primarie	-	-	-
	Scuole sec. di I grado	-	-	-
	Consultori pediatrici	-	-	-
Salute	Strutture ambulatoriali	-	-	-
	Farmacie	-	-	-
	Medici di med. generale	-	-	-
Commercio e att. produttive	Pediatrati di libera scelta	-	-	-
	Mercati rionali coperti	-	-	-

Categoria	Tipologia di servizio	% di bisogno non soddisfatto entro il NIL	% di bisogno non soddisfatto del NIL rispetto al bisogno cittadino	Livello di criticità da 0 a 5
Servizi sociali	CAM	-	-	-
	CAG	-	-	-
	CSRCA	-	-	-
Sport	Centri sportivi Calcio	-	-	-
	Centri sportivi	-	-	-
	Palestre	-	-	-
	Piscine coperte	-	-	-
Amministrativo	Strut. sport. oratoriali	-	-	-
	Sedi di Milano semplice	-	-	-
Infrast. tecnol. per l'ambiente	Uffici postali	-	-	-
	Riciclerie	-	-	-

indicatori territoriali

Analisi delle superfici

Superficie Totale
(estensione areale totale, al lordo delle strade)
361,78 ha

Aree in trasformazione da PGT
% / ha

Superficie coperta / ha
0,92% / 3,3 ha

Superficie coperta ERP/ ha
% / ha

Aree a verde / ha
% / ha

Analisi mobilità

Mezzi pubblici
Numero fermate metro (FNM, Passante)
0
Numero fermate mezzi di superficie
2 pari a 0,01 unità/ha

Mobilità Ambiente
Piste ciclabili
m/ab
Superficie sosta veicoli

Analisi esercizi di vicinato

Numero di esercizi di vicinato
4 pari a 0,01 unità/ha

Numero di esercizi commerciali media struttura di vendita
0 pari a 0,00 unità/ha

Numero di esercizi commerciali grande struttura di vendita
0 unità

Numero di pubblici esercizi
4 pari a 0,00 unità/ha

Superficie di vendita di esercizi di vicinato per unità di superficie territoriale
2 mq/ha pari a 2,23 mq/ab

Superficie di vendita per esercizi di media distribuzione per unità di superficie
0 mq/ha pari a 0,00 mq/ab

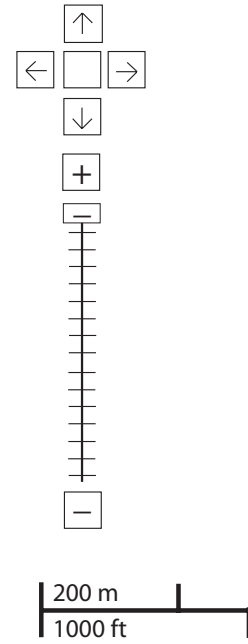
Numero imprese (2007)
1 unità

Caratteristiche NIL

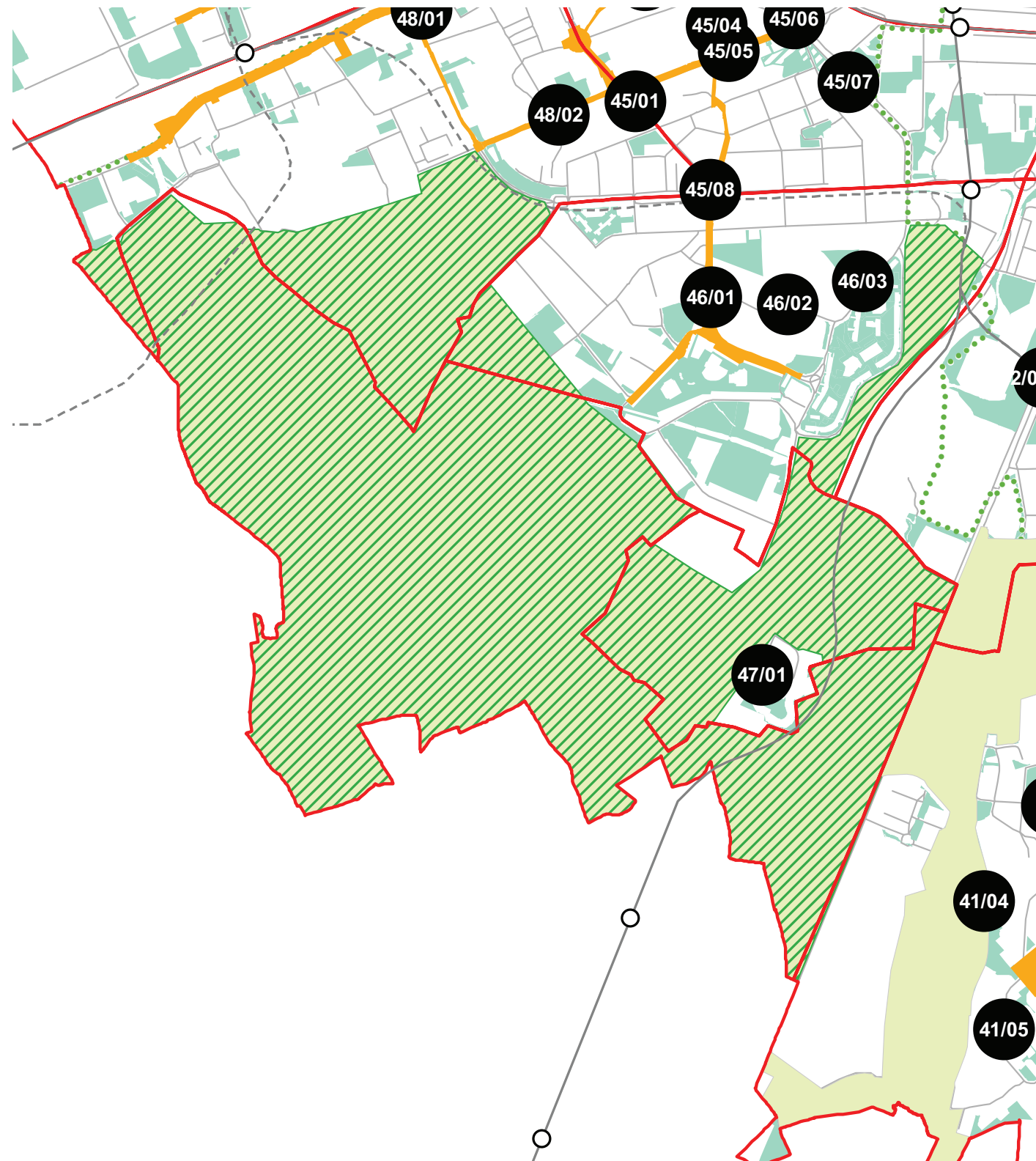
Presenza servizi sovra NIL
-

Presenza barriere fisiche (che rendono chiuso il NIL)
-

progettazione locale



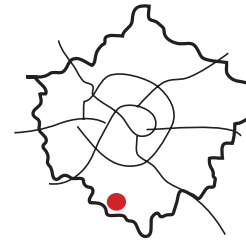
- Legenda**
- Rete stradale
 - Perimetri NIL
 - ... Raggi verdi
 - Verde esistente
 - Verde programmato
 - Parchi regionali
 - Aree pedonali
 - Piani di cintura urbana
 - Ambiti di trasformazione
 - Centralità locali
 - Rete trasporto pubblico esistente
 - - - Rete trasporto pubblico programmato
 - Fermate MM esistenti
 - Fermate MM programmate



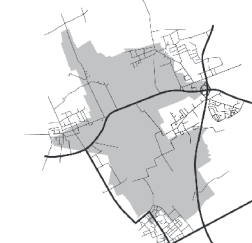
Riqualificazione e realizzazione di percorsi ciclopeditoni e aree di sosta e svago all'interno del Parco Sud.

Interventi specifici

analisi



localizzazione NIL



mappa del NIL

Residenti: 322

Variazione prevista al 2032: -

Densità abitativa (ab/km2): 55

Densità prevista al 2032: -

Struttura per età

Bambini (0-5): 32 (9,9%)

Variazione prevista al 2032: -

Minorenni (0-17): 74 (23%)

Variazione prevista al 2032: -

Giovani (18 - 34): 80 (24,8%)

Variazione prevista al 2032: -

Anziani (65+): 38 (11,8%)

Variazione prevista al 2032: -

"Grandi" anziani (85+): 3 (0,9%)

Variazione prevista al 2032: -

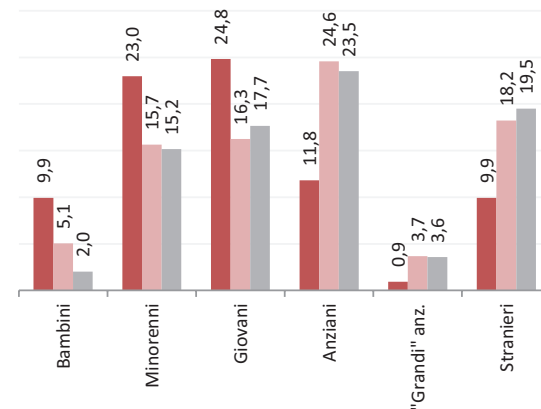
Popolazione straniera

Totale stranieri: 32 (9,9%)

Minorenni tra gli stranieri: 6 (18,8%)

Cittadinanze prevalenti (% su totale stranieri)

1° Olandese	9 (3,5%)
2° Serba	5 (2%)
3° Rumena	3 (1,2%)



Dotazione di servizi

Dotazione servizi: mq
Per abitante: mq/ab

Dotazione minima: mq
Per abitante: mq/ab

Dotazione min. Milano: mq
Per abitante: mq/ab

Destinazione d'uso degli edifici

Residenziale: 53,8%
A Milano: 60,2%

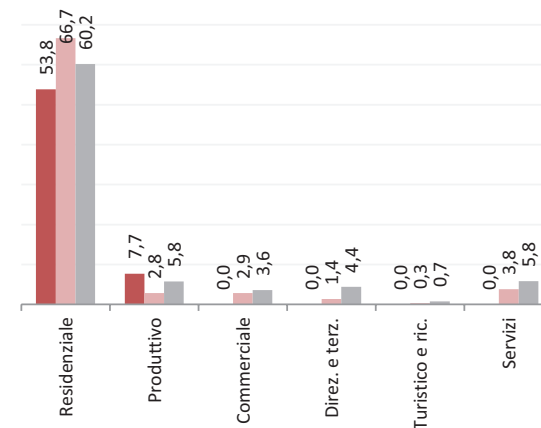
Produttivo: 7,7%
A Milano: 5,8%

Commerciale: 0,0%
A Milano: 3,6%

Direzionale e terziario: 0,0%
A Milano: 4,4%

Turistico e ricettivo: 0,0%
A Milano: 0,7%

Servizi: 0,0%
A Milano: 5,8%



Potenzialità

Serie di iniziative legate al Parco.

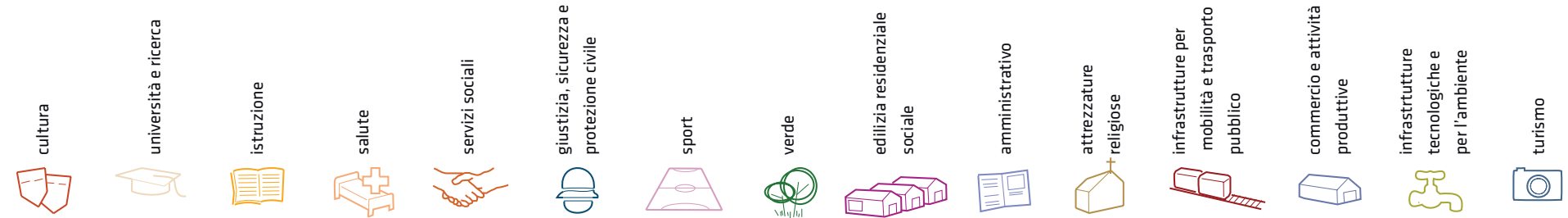
Problemi

C'è il timore che nei prossimi anni si verifichi un'eccessiva attività edilizia che possa erodere eccessivamente il territorio del parco.

Considerazioni derivanti dall'analisi dei media (carta stampata e web) e dagli incontri pubblici nel periodo che va da giugno 2007 a giugno 2008.

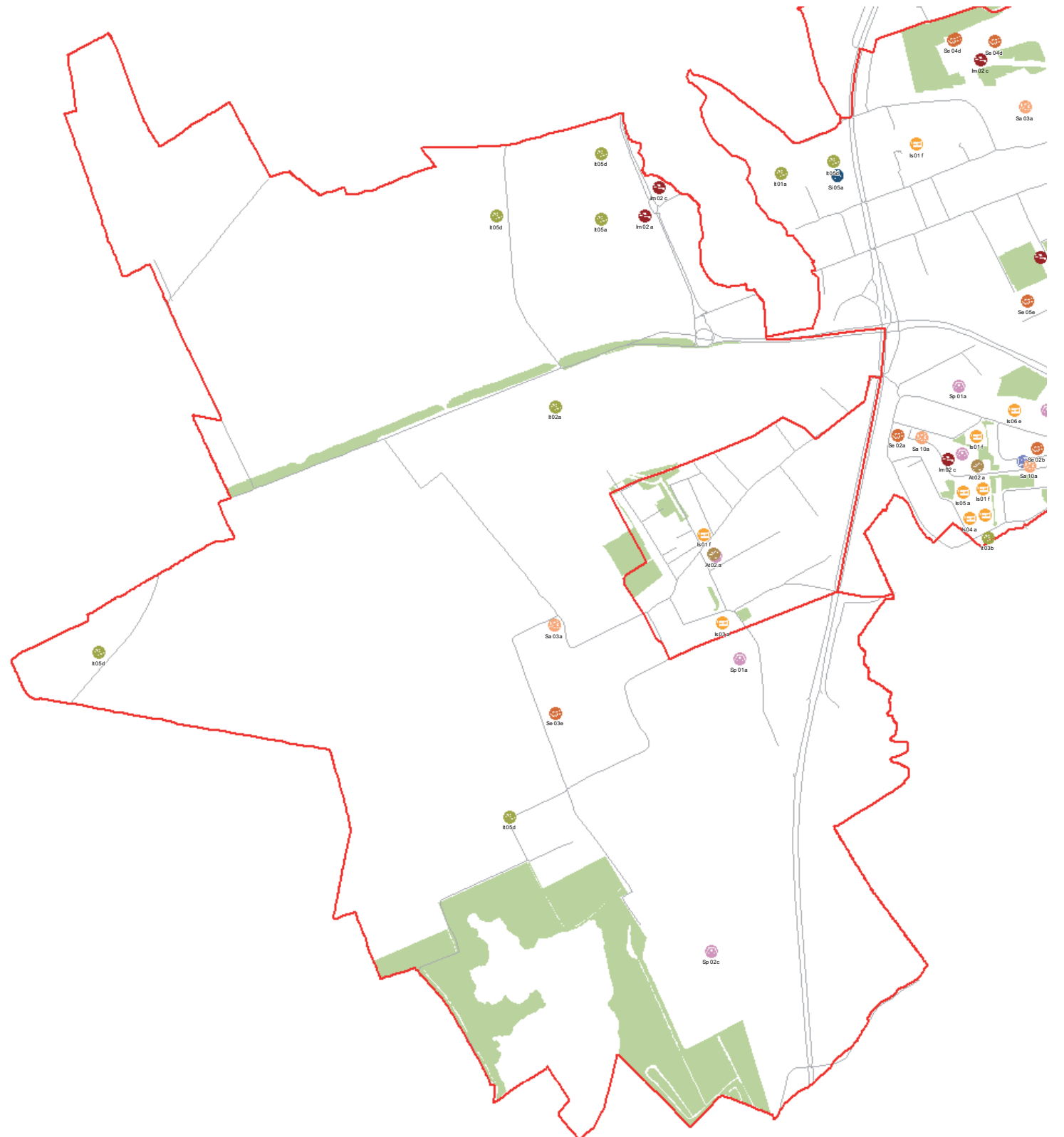
I dati sulla condizione demografica e su servizi ed edifici sono stati elaborati dal Settore Statistica e dal Settore Pianificazione Strategica. I dati sulla percezione dei cittadini derivano dall'analisi dei media (carta stampata e web) e da incontri pubblici appositamente svolti.

servizi esistenti e programmati*



Mappatura

- Am01a Borsa
- Am02a Centro cucina e mensa
- Am02b Consigli di Zona
- Am02c Magazzini e depositi
- Am02d Sedi istituzionali comunali
- Am02e Uffici comunali
- Am03a Consolato
- Am05a Poste - Agenzie di base e uffici succursali
- Am06a Sedi istituzionali provinciali
- Am06b Uffici provinciali
- Am07a Sedi istituzionali regionali
- Am07b Uffici regionali
- Am08a Prefettura
- Am08b Uffici, provveditorati e agenzie statali
- Am09a Acqua potabile uffici
- Am09b Edilizia residenziale uffici
- Am09c Energia elettrica uffici
- Am09d Gas metano uffici
- Am09e Poste e telecomunicazioni uffici
- Am09f Previdenza e assistenza uffici
- Am09g Trasporti e mobilità uffici
- At01a Istituti, opere e fondazioni religiose
- At02a Chiese e santuari cattolici
- At02b Luoghi per il culto e centri di confessioni religiose
- At02c Oratori e opere parrocchiali
- At03a Uffici ecclesiastici
- Co02a Mercati rionali
- Co03b Mercato floricolo
- Co03c Mercato ittico
- Co03d Mercato ortofrutticolo
- Cu01a Associazioni culturali
- Cu02a Centri sociali e ricreativi
- Cu02b Sedi di associazioni socio-culturali e di categoria
- Cu03a Archivi
- Cu03b Biblioteche Centrali
- Cu03c Biblioteche di quartiere
- Cu03d Specialistiche e di conservazione
- Cu03e Centri di documentazione e altre biblioteche
- Cu04a Centri congressi e sale conferenze
- Cu06b Istituti Culturali e monumenti
- Cu06d Musei
- Cu06e Sedi espositive
- Cu07b Scuola di cinema
- Cu07c Scuola di danza
- Cu07d Scuola di musica
- Cu07e Scuola di teatro
- Cu08a Auditorium
- Cu08b Polifunzionale
- Cu08c Teatro
- Ed02b Residenza in locazione a canone convenzionato
- Ed02d Residenza pubblica
- Ed02e Residenza per studenti
- Gi01a Istituti penali
- Gi01b Istituti penali minorili
- Gi02a Tribunali
- Gi02c Uffici giudiziari
- Im01a Aeroporti
- Im01b Scali e depositi ferroviari
- Im01c Stazioni ferroviarie
- Im01d Stazioni MM
- Im02a Parcheggi pertinenziali
- Im02c Parcheggi pubblici esterni alla carreggiata
- Im02d Parcheggi pubblici d'interscambio
- Im02e Parcheggi pubblici per i grandi servizi pubblici
- It01a Depositi autobus, tram e metropolitana
- It01b Depositi e autorimesse (Gestione rifiuti)
- It02a Impianti e sezioni distaccate acqua potabile
- It03a Cabine e impianti gas metano
- It03b Cogeneratori gas metano
- It04a Cabine elettriche
- It04c Stazioni e sottostazioni elettriche
- It04d Unità e poli operativi distribuzione energia elettrica
- It05a Impianti di raccolta rifiuti
- It05c Smaltimento rifiuti
- It05d Impianti smaltimento e recupero rifiuti
- It06a Depuratori
- It06b Sgrigliatori
- Is01a Centro giochi
- Is01b Centro prima infanzia
- Is01e Micronido
- Is01f Nidi d'infanzia
- Is01g Nido aziendale
- Is01h Nido famiglia
- Is02a Scuole di formazione professionale
- Is03a Scuole per l'infanzia
- Is03b Scuole per l'infanzia speciali
- Is03c Scuole per l'infanzia straniere
- Is04a Scuole primarie
- Is04b Scuole primarie speciali
- Is04c Scuole primarie straniere
- Is05a Scuole secondarie inferiori
- Is05b Scuole secondarie inferiori speciali
- Is05c Scuole secondarie inferiori straniere
- Is06a Conservatorio
- Is06b Istituto d'Arte
- Is06c Istituto istruzione superiore
- Is06d Istituto magistrale
- Is06e Istituto professionale
- Is06f Istituto tecnico
- Is06g Liceo
- Is06h Perito
- Is07a Centri di Formazione
- Is07c Enti accreditati di formazione professionale
- Is07d Fondazione Scuole Civiche
- Is08a Tempo per le famiglie
- Sa01a Canile
- Sa02a Centri di psicologia del bambino
- Sa02c Centri ASL
- Sa02d Ufficio Relazione con il Pubblico e Direzioni ASL
- Sa02e Unità tutela dei minori
- Sa03a Cimiteri
- Sa04a Pronto soccorso e pronto intervento
- Sa05a Servizi di medicina di laboratorio
- Sa06a Struttura ospedaliera
- Sa07a Consultori Pediatrici
- Sa07b Strutture ambulatoriali
- Sa08a Strutture di ricovero e cura
- Sa09a Strutture psichiatriche
- Sa10a Farmacie
- Sa10b Medici di Medicina Generale
- Sa10c Pediatri libera scelta
- Sa10d Veterinari
- Se02a Centri aggregativi multifunzionali
- Se02b Centri aggregazione giovanili
- Se02c Centri socio ricreativi culturali per anziani
- Se03b Servizi Comunali di accesso per adulti
- Se03c Servizi Comunali specialistici per adulti
- Se03d Servizi di Assistenza Domiciliare per adulti
- Se03e Servizi Residenziali per adulti
- Se03f Servizi Territoriali per adulti
- Se04b Servizi Comunali di accesso per anziani
- Se04c Servizi Comunali specialistici per anziani
- Se04d Servizi di Assistenza Domiciliare per anziani
- Se04e Servizi Residenziali per anziani
- Se04f Servizi Territoriali per anziani
- Se05a Servizi Comunali di accesso per disabili
- Se05b Servizi Comunali specialistici per disabili
- Se05c Servizi di Assistenza Domiciliare per disabili
- Se05d Servizi Residenziali per disabili
- Se05e Servizi Territoriali per disabili
- Se06b Servizi Comunali di accesso per minori
- Se06c Servizi Comunali specialistici per minori
- Se06d Servizi di Assistenza Domiciliare per minori
- Se06e Servizi Residenziali per minori
- Se06f Servizi Territoriali per minori
- Si01a Carabinieri - Caserme e stazioni
- Si01b Carabinieri - Centro detentivo per la permanenza temporanea e assis
- Si01c Carabinieri - Comandi e uffici
- Si02a Forze Armate - Caserme e impianti
- Si02b Forze Armate - Comandi
- Si02c Forze Armate - Scuola militare
- Si03a Guardia di Finanza - Comandi interregionali e regionali
- Si03b Guardia di Finanza - Gruppi e Compagnie
- Si03c Guardia di Finanza - Nuclei regionali e provinciali polizia tributaria
- Si03d Guardia di Finanza - Nuclei speciali
- Si04a Polizia di Stato - Caserme e commissariati
- Si04b Polizia di Stato - Comandi e Posti di P.S.
- Si04c Polizia di Stato - Scuola P.S.
- Si04d Polizia Ferroviaria
- Si04e Polizia frontiera
- Si04f Polizia stradale
- Si04g Questura
- Si05a Polizia Locale - Autoparco e depositi giudiziari
- Si05b Polizia Locale - Comandi e presidi
- Si05c Polizia Locale - Nuclei
- Si05d Polizia Locale - Scuola polizia municipale
- Si05e Polizia Locale - Sezioni
- Si07a Protezione Civile - Aree di esercitazione
- Si07b Protezione Civile - Sedi
- Si08a Vigili del Fuoco - Caserma e uffici
- Sp01a Centri polivalenti
- Sp02b Centri balneari
- Sp02c Centri sportivi
- Sp02e Piscine
- Sp03a Grande impianto
- Sp03c Stadio pubblico o regolato da atto d'asservimento
- Sp04a Strutture sportive oratoriali
- Tu01a Campeggi
- Tu01b Ostelli
- Tu02a Fiera e spazi espositivi
- Un01a Centri ricerca/laboratori di ricerca
- Un02a Accademie e Istituti superiori di studi
- Un02b Incubatori d'impresa
- Un02c Sedi e poli universitari
- Un02d Servizi per studenti
- Ve01a Giardino di quartiere
- Ve01b Giardino pubblico
- Ve01c Parco estensivo
- Ve01d Parco storico
- Ve01e Parco urbano



200 m
1000 ft

*Servizi programmati dal Piano Triennale delle Opere Pubbliche (PTOOPP)



Offerta complessiva servizi

1
Sa03a

1
Se03e

1
Sp01a

1
Sp02c

14.013 mq
Ve01a
50.195 mq
Ve01b
338.739 mq
Ve01e

1
Im02a

1
Im02c

1
It02a







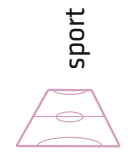








1
It05a

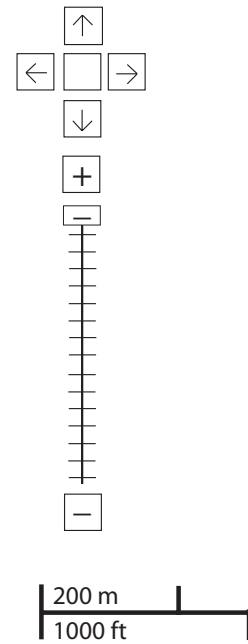
TOT. (mq)
di cui

SERVIZI INDISPENSABILI (mq)

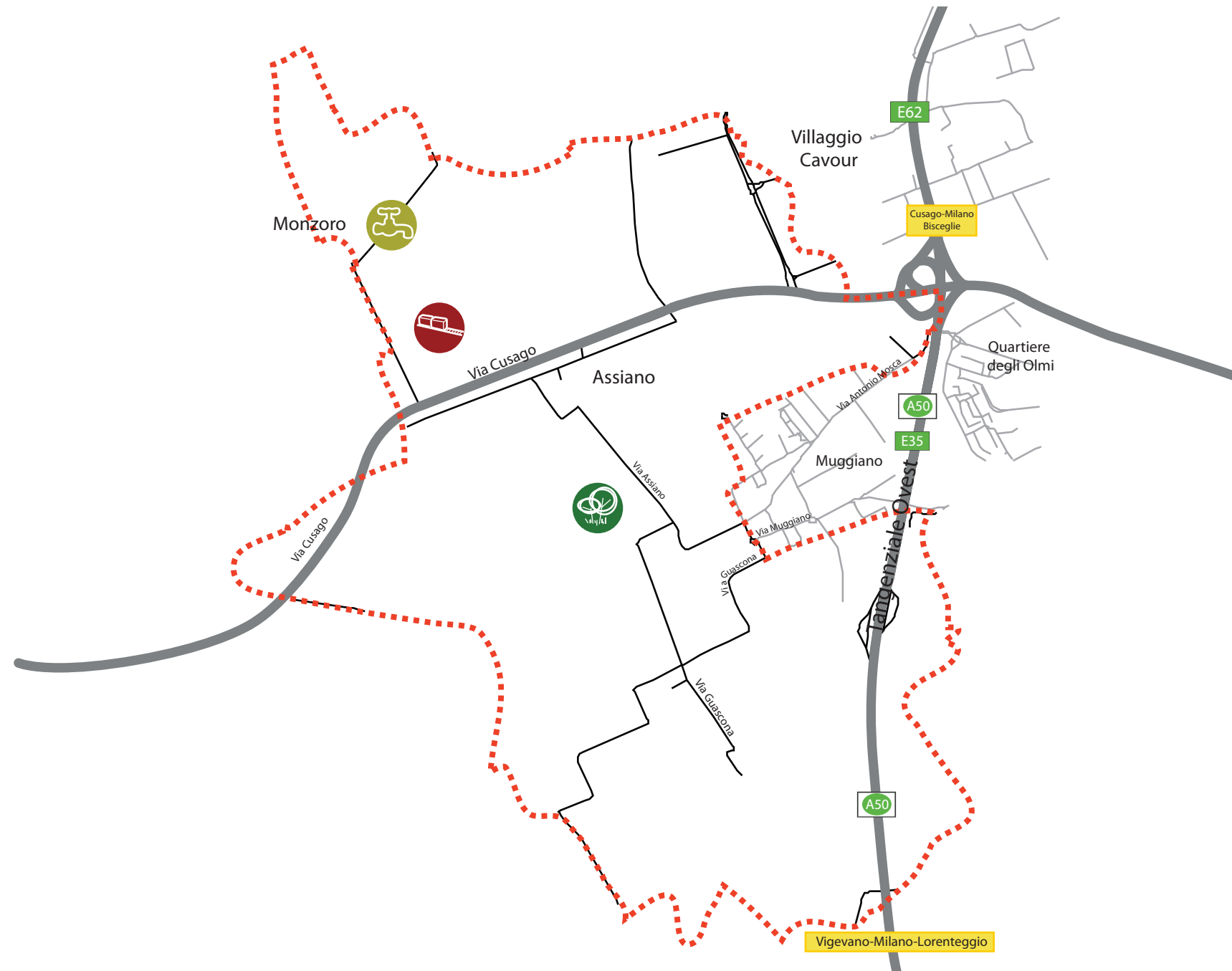
-	-	-	811	9.926	-	92.054	402.947	-	-	-	5.297	-	102.088	-
-	-	-	811	9.926	-	92.054	402.947	-	-	-	4.835	-	102.088	-

problemi

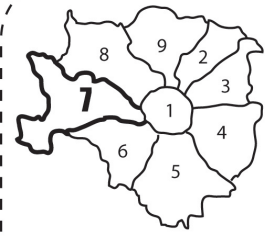
- cultura

- università e ricerca

- istruzione

- salute

- servizi sociali

- giustizia, sicurezza e protezione civile

- sport

- verde

- edilizia residenziale sociale

- amministrativo

- attrezzature religiose

- infrastrutture per mobilità e trasporto pubblico

- commercio e attività produttive

- infrastrutture tecnologiche e per l'ambiente

- turismo






Ascolto della Città



PROBLEMI	potenzialità
-----------------	--------------


















zona 7
reclami relativi alla zona

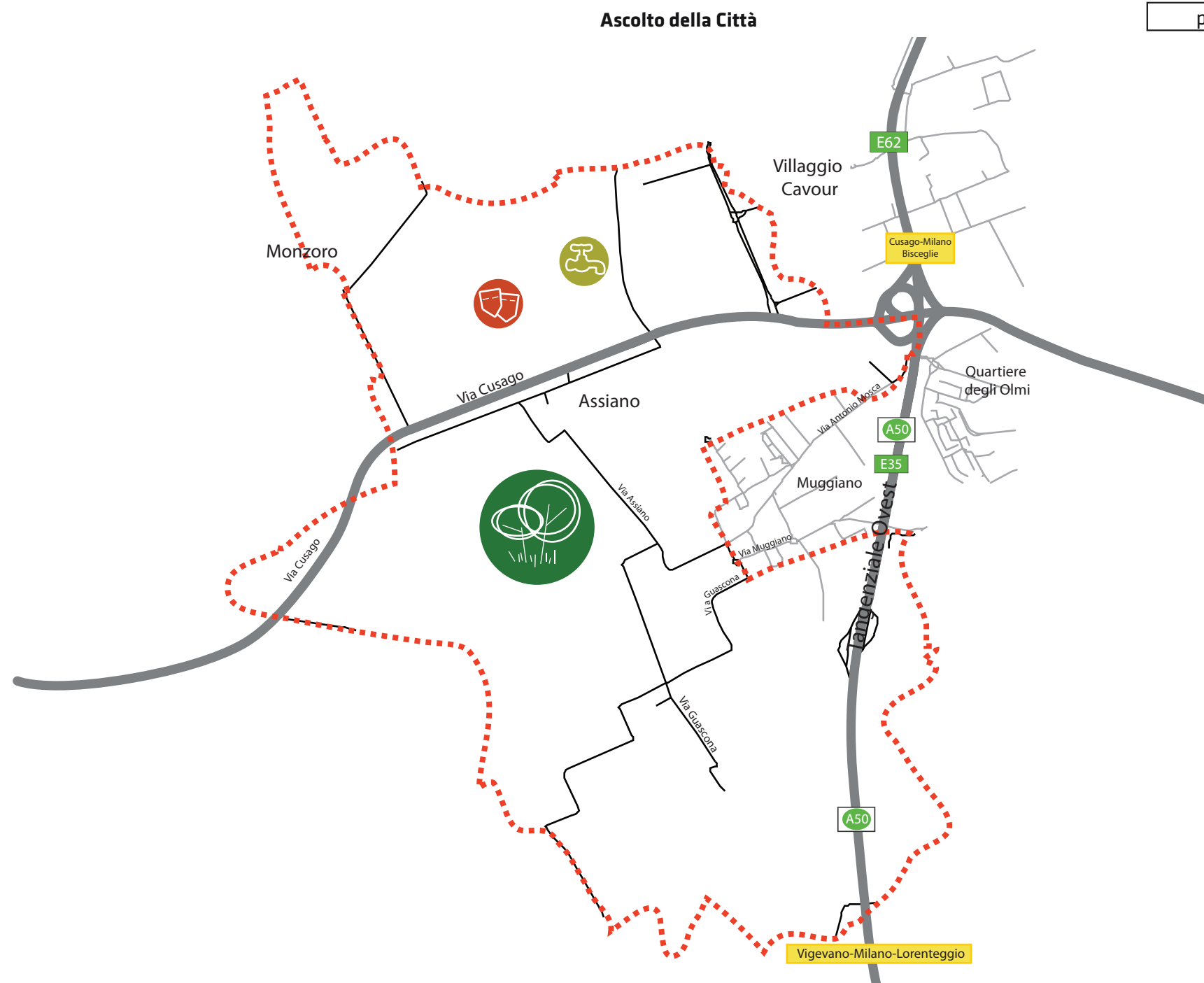
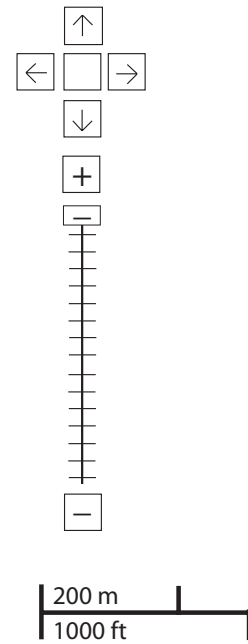



7

Considerazioni derivanti dall'analisi dei media (carta stampata e web) e dagli incontri pubblici nel periodo che va da giugno 2007 a giugno 2008.

potenzialità

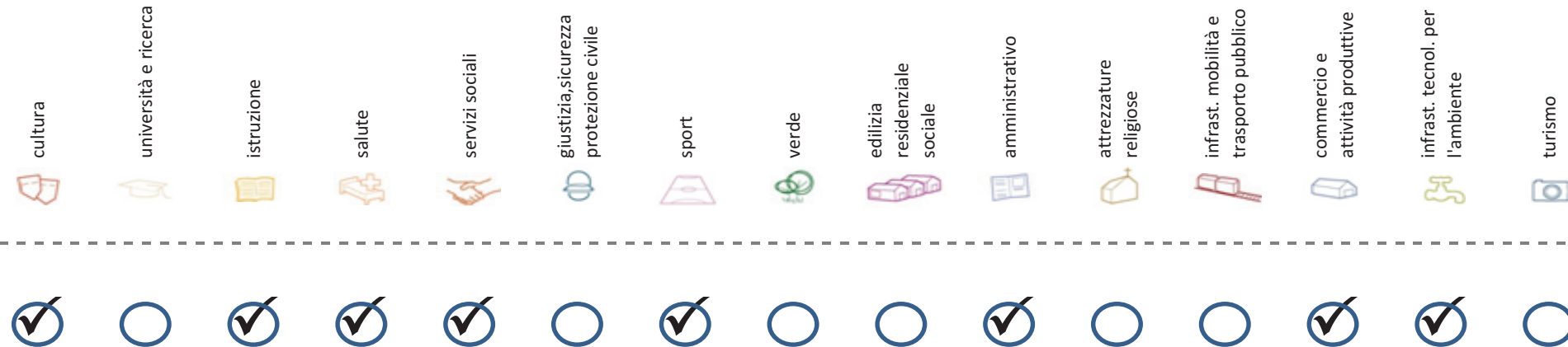
- cultura

- università e ricerca

- istruzione

- salute

- servizi sociali

- giustizia, sicurezza e protezione civile

- sport

- verde

- edilizia residenziale sociale

- amministrativo

- attrezzature religiose

- infrastrutture per mobilità e trasporto pubblico

- commercio e attività produttive

- infrastrutture tecnologiche e per l'ambiente

- turismo




problemi **POTENZIALITA'**

Considerazioni derivanti dall'analisi dei media (carta stampata e web) e dagli incontri pubblici nel periodo che va da giugno 2007 a giugno 2008.

Soddisfazione del bisogno di servizi



Servizi di natura territoriale per cui è possibile misurare il livello di soddisfazione del bisogno in rapporto ai bacini di utenza potenziale

Esprime la quota di popolazione residente nel NIL che, essendo potenzialmente target del servizio, **rischia di non essere servita sulla base dell'offerta presente.**

Ha la funzione di ponderare il bisogno potenzialmente insoddisfatto rilevato "entro il NIL" **rispetto al complessivo bisogno del servizio espresso a livello cittadino.**

Indice sintetico che quantifica il **livello di criticità potenziale del NIL** per il servizio sulla base delle due precedenti misure. La scala va da **0 (bisogno soddisfatto)** a **5 (segnale d'attenzione)**.

Per la metodologia completa si veda il documento **"Il Piano dei Servizi del Comune di Milano – Metodologia e analisi del bisogno di servizi"**

Categoria	Tipologia di servizio	% di bisogno non soddisfatto entro il NIL	% di bisogno non soddisfatto del NIL rispetto al bisogno cittadino	Livello di criticità da 0 a 5
Cultura	Biblioteche di quartiere	-	-	-
	Nidi d'infanzia	-	-	-
Istruzione	Scuole per l'infanzia	-	-	-
	Scuole primarie	-	-	-
	Scuole sec. di I grado	-	-	-
Salute	Consultori pediatrici	-	-	-
	Strutture ambulatoriali	-	-	-
	Farmacie	-	-	-
	Medici di med. generale	-	-	-
	Pediatrati di libera scelta	-	-	-
Commercio e att. produttive	Mercati rionali coperti	-	-	-

Categoria	Tipologia di servizio	% di bisogno non soddisfatto entro il NIL	% di bisogno non soddisfatto del NIL rispetto al bisogno cittadino	Livello di criticità da 0 a 5
	CAM	-	-	-
Servizi sociali	CAG	-	-	-
	CSRCA	-	-	-
Sport	Centri sportivi Calcio	-	-	-
	Centri sportivi	-	-	-
	Palestre	-	-	-
	Piscine coperte	-	-	-
	Strut. sport. oratoriali	-	-	-
Amministrativo	Sedi di Milano semplice	-	-	-
	Uffici postali	-	-	-
Infrast. tecnol. per l'ambiente	Riciclerie	-	-	-

indicatori territoriali

Analisi delle superfici

Superficie Totale
(estensione areale totale, al lordo delle strade)
584,46 ha

Aree in trasformazione da PGT
% / ha

Superficie coperta / ha
1,03% / 6,0 ha

Superficie coperta ERP/ ha
% / ha

Aree a verde / ha
% / ha

Analisi mobilità

Mezzi pubblici
Numero fermate metro (FNM,
Passante)
0
Numero fermate mezzi di superficie
1 pari a 0,00 unità/ha

Mobilità Ambiente
Piste ciclabili
m/ab
Superficie sosta veicoli

Analisi esercizi di vicinato

Numero di esercizi di vicinato
7 pari a 0,01 unità/ha

**Numero di esercizi commerciali media
struttura di vendita**
0 pari a 0,00 unità/ha

**Numero di esercizi commerciali grande
struttura di vendita**
0 unità

Numero di pubblici esercizi
6 pari a 0,01 unità/ha

**Superficie di vendita di esercizi
di vicinato per unità di superficie
territoriale**
1 mq/ha pari a 1,33 mq/ab

**Superficie di vendita per esercizi
di media distribuzione per unità di
superficie**
0 mq/ha pari a 0,00 mq/ab

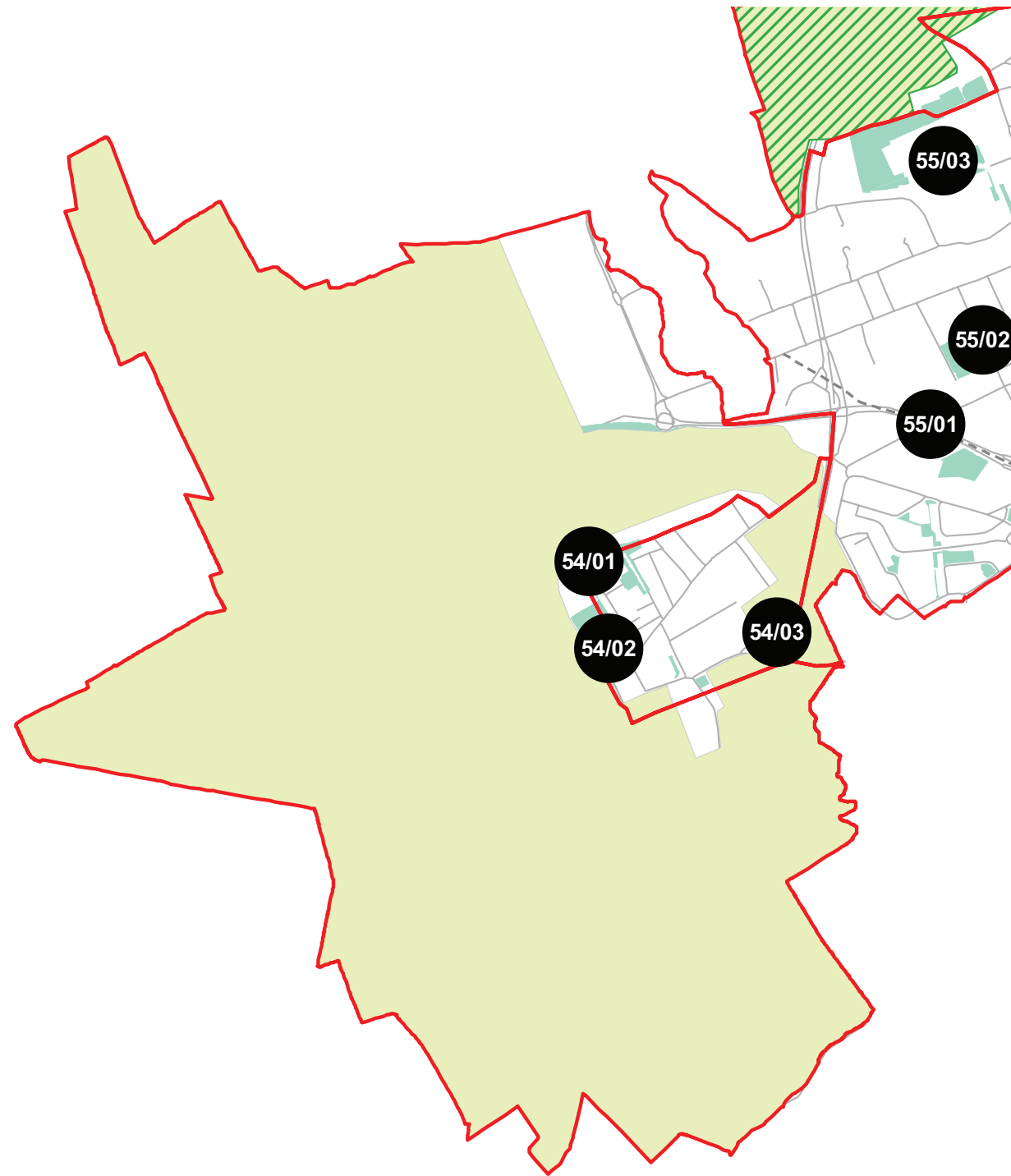
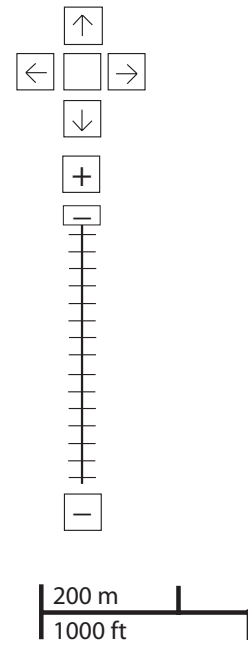
Numero imprese (2007)
3 unità

Caratteristiche NIL

**Presenza servizi sovra
NIL**
-

**Presenza barriere fisiche
(che rendono chiuso il NIL)**
-

progettazione locale

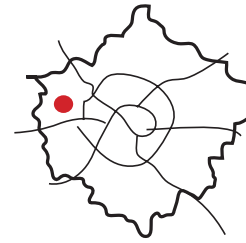


- Legenda**
- Rete stradale
 - Perimetri NIL
 - Raggi verdi
 - Verde esistente
 - ▨ Verde programmato
 - Parchi regionali
 - ▨ Aree pedonali
 - ▨ Piani di cintura urbana
 - Ambiti di trasformazione
 - Centralità locali
 - Rete trasporto pubblico esistente
 - - - Rete trasporto pubblico programmato
 - Fermate MM esistenti
 - Fermate MM programmate

Riqualificazione e realizzazione di percorsi ciclopeditoni e aree di sosta e svago all'interno del Parco Sud.

Interventi specifici

analisi



localizzazione NIL



mappa del NIL

Residenti: 457

Variazione prevista al 2032: -

Densità abitativa (ab/km2): 58

Densità prevista al 2032: -

Struttura per età

Bambini (0-5): 46 (10,1%)

Variazione prevista al 2032: -

Minorenni (0-17): 117 (25,6%)

Variazione prevista al 2032: -

Giovani (18 - 34): 88 (19,3%)

Variazione prevista al 2032: -

Anziani (65+): 64 (14%)

Variazione prevista al 2032: -

"Grandi" anziani (85+): 3 (0,7%)

Variazione prevista al 2032: -

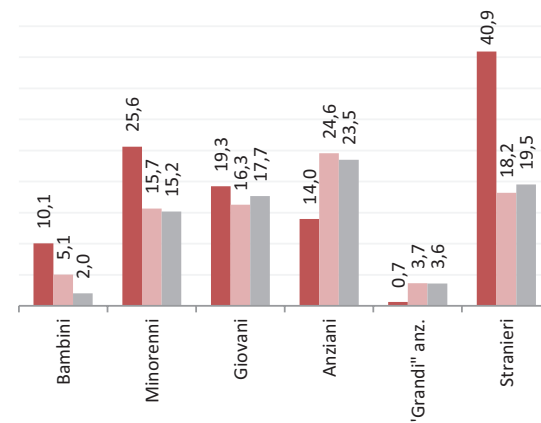
Popolazione straniera

Totale stranieri: 187 (40,9%)

Minorenni tra gli stranieri: 68 (36,4%)

Cittadinanze prevalenti (% su totale stranieri)

1° Kosovara	58 (0%)
2° Macedone	43 (0%)
3° Rumena	21 (0%)



Dotazione di servizi

Dotazione servizi: mq
Per abitante: mq/ab

Dotazione minima: mq
Per abitante: mq/ab

Dotazione min. Milano: mq
Per abitante: mq/ab

Destinazione d'uso degli edifici

Residenziale: 41,7%
A Milano: 60,2%

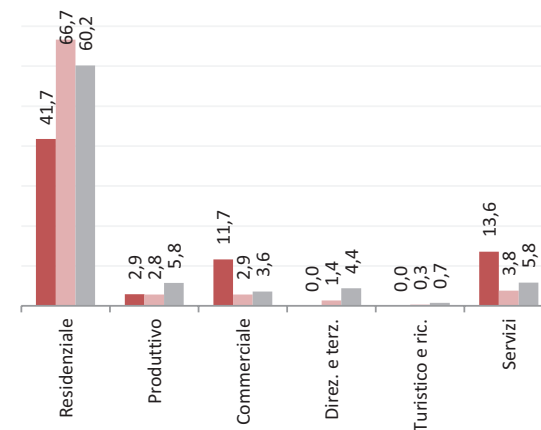
Produttivo: 2,9%
A Milano: 5,8%

Commerciale: 11,7%
A Milano: 3,6%

Direzionale e terziario: 0,0%
A Milano: 4,4%

Turistico e ricettivo: 0,0%
A Milano: 0,7%

Servizi: 13,6%
A Milano: 5,8%



Potenzialità

La qualità degli spazi del parco è molto elevata. Eventi organizzati nel parco e orti a disposizione dei cittadini.

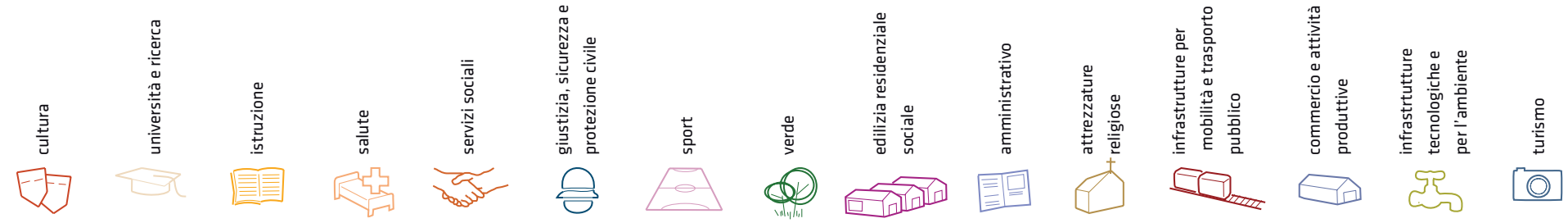
Problemi

L'accessibilità del parco non è ottima: è raggiungibile principalmente in auto ed i parcheggi sono pochi.

Considerazioni derivanti dall'analisi dei media (carta stampata e web) e dagli incontri pubblici nel periodo che va da giugno 2007 a giugno 2008.

I dati sulla condizione demografica e su servizi ed edifici sono stati elaborati dal Settore Statistica e dal Settore Pianificazione Strategica. I dati sulla percezione dei cittadini derivano dall'analisi dei media (carta stampata e web) e da incontri pubblici appositamente svolti.

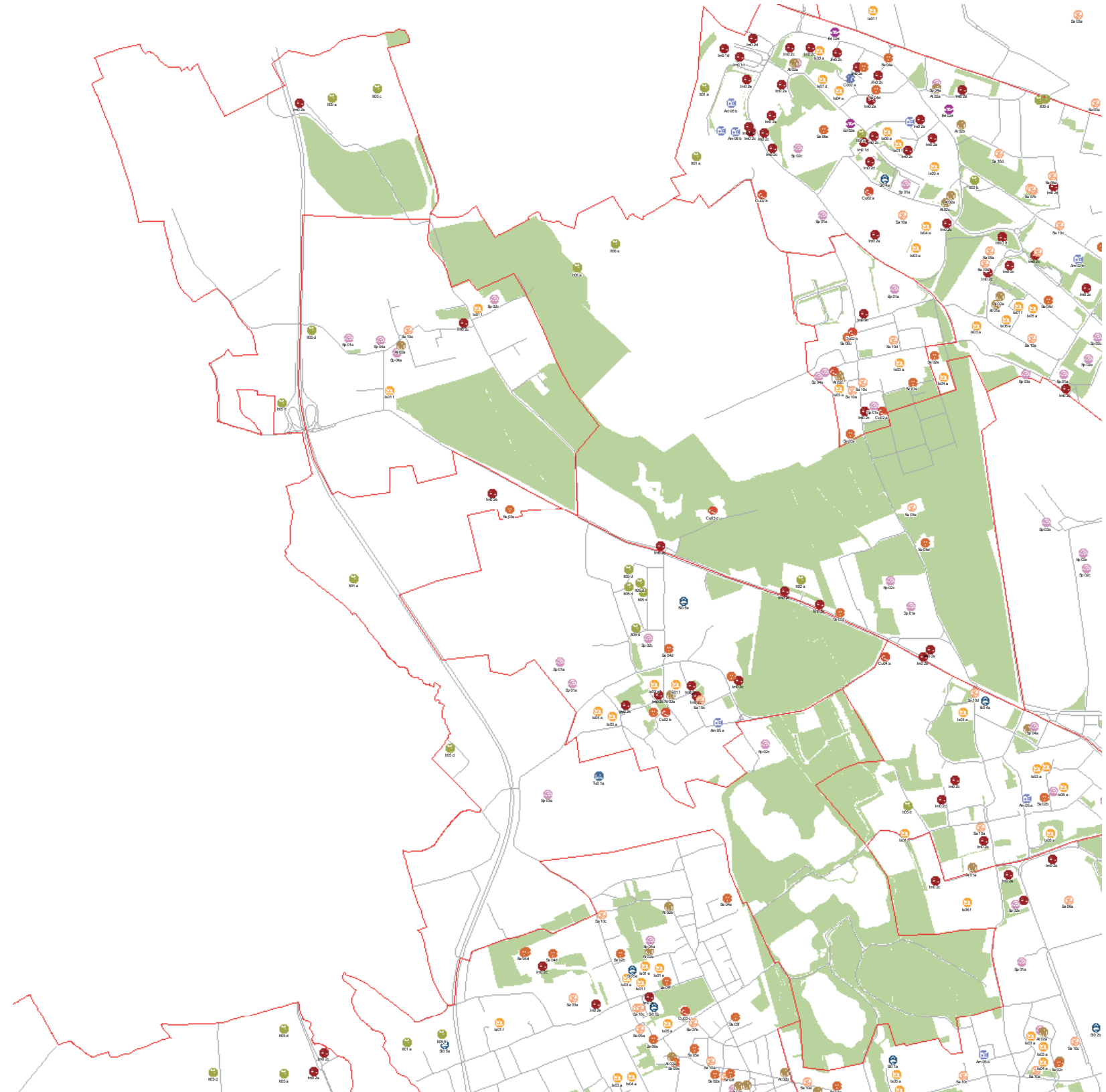
servizi esistenti e programmati*



Mappatura

- Am01a Borsari
- Am02a Centro cucina e mensa
- Am02b Consigli di Zona
- Am02c Magazzini e depositi
- Am02d Sedi istituzionali comunali
- Am02e Uffici comunali
- Am03a Consolato
- Am05a Poste - Agenzie di base e uffici succursali
- Am06a Sedi istituzionali provinciali
- Am06b Uffici provinciali
- Am07a Sedi istituzionali regionali
- Am07b Uffici regionali
- Am08a Prefettura
- Am08b Uffici, provveditorati e agenzie statali
- Am09a Acqua potabile uffici
- Am09b Edilizia residenziale uffici
- Am09c Energia elettrica uffici
- Am09d Gas metano uffici
- Am09e Poste e telecomunicazioni uffici
- Am09f Previdenza e assistenza uffici
- Am09g Trasporti e mobilità uffici
- At01a Istituti, opere e fondazioni religiose
- At02a Chiese e santuari cattolici
- At02b Luoghi per il culto e centri di confessioni religiose
- At02c Oratori e opere parrocchiali
- At03a Uffici ecclesiastici
- Co02a Mercati rionali
- Co03a Mercato floricolo
- Co03c Mercato ittico
- Co03d Mercato ortofrutticolo
- Cu01a Associazioni culturali
- Cu02a Centri sociali e ricreativi
- Cu02b Sedi di associazioni socio-culturali e di categoria
- Cu03a Archivi
- Cu03b Biblioteche Centrali
- Cu03c Biblioteche di quartiere
- Cu03d Specialistiche e di conservazione
- Cu03e Centri di documentazione e altre biblioteche
- Cu04a Centri congressi e sale conferenze
- Cu06b Istituti Culturali e monumenti
- Cu06d Musei
- Cu06e Sedi espositive
- Cu07b Scuola di cinema
- Cu07c Scuola di danza
- Cu07d Scuola di musica
- Cu07e Scuola di teatro
- Cu08a Auditorium
- Cu08b Polifunzionale
- Cu08c Teatro
- Ed02b Residenza in locazione a canone convenzionato
- Ed02d Residenza pubblica
- Ed02e Residenza per studenti
- Gi01a Istituti penali
- Gi01b Istituti penali minorili
- Gi02a Tribunali
- Gi02c Uffici giudiziari
- Im01a Aeroporti
- Im01b Scali e depositi ferroviari
- Im01c Stazioni ferroviarie
- Im01d Stazioni MM
- Im02a Parcheggi pertinenziali
- Im02c Parcheggi pubblici esterni alla carreggiata
- Im02d Parcheggi pubblici d'interscambio
- Im02e Parcheggi pubblici per i grandi servizi pubblici
- It01a Depositi autobus, tram e metropolitana
- It01b Depositi e autorimesse (Gestione rifiuti)
- It02a Impianti e sezioni distaccate acqua potabile
- It03a Cabine e impianti gas metano
- It03b Cogeneratori gas metano
- It04a Cabine elettriche
- It04c Stazioni e sottostazioni elettriche
- It04d Unità e poli operativi distribuzione energia elettrica
- It05a Impianti di raccolta rifiuti
- It05c Smaltimento rifiuti
- It05d Impianti smaltimento e recupero rifiuti
- It06a Depuratori
- It06b Sgrigliatori
- Is01a Centro giochi
- Is01b Centro prima infanzia
- Is01c Micronido
- Is01d Nidi d'infanzia
- Is01g Nido aziendale
- Is01h Nido famiglia
- Is02a Scuole di formazione professionale
- Is03a Scuole per l'infanzia
- Is03b Scuole per l'infanzia speciali
- Is03c Scuole per l'infanzia straniere
- Is04a Scuole primarie
- Is04b Scuole primarie speciali
- Is04c Scuole primarie straniere
- Is05a Scuole secondarie inferiori
- Is05b Scuole secondarie inferiori speciali
- Is05c Scuole secondarie inferiori straniere
- Is06a Conservatorio
- Is06b Istituto d'Arte
- Is06c Istituto istruzione superiore
- Is06d Istituto magistrale
- Is06e Istituto professionale
- Is06f Istituto tecnico

- Is06g Liceo
- Is06h Perito
- Is07a Centri di Formazione
- Is07c Enti accreditati di formazione professionale
- Is07d Fondazione Scuole Civiche
- Is08a Tempo per le famiglie
- Sa01a Canile
- Sa02a Centri di psicologia del bambino
- Sa02c Centri ASL
- Sa02d Ufficio Relazione con il Pubblico e Direzioni ASL
- Sa02e Unità tutela dei minori
- Sa03a Cimiteri
- Sa04a Pronto soccorso e pronto intervento
- Sa05a Servizi di medicina di laboratorio
- Sa06a Struttura ospedaliera
- Sa07a Consultori Pediatrici
- Sa07b Strutture ambulatoriali
- Sa08a Strutture di ricovero e cura
- Sa09a Strutture psichiatriche
- Sa10a Farmacie
- Sa10b Medici di Medicina Generale
- Sa10c Pediatri libera scelta
- Sa10d Veterinari
- Se02a Centri aggregativi multifunzionali
- Se02b Centri aggregazione giovanili
- Se02c Centri socio ricreativi culturali per anziani
- Se03b Servizi Comunali di accesso per adulti
- Se03c Servizi Comunali specialistici per adulti
- Se03d Servizi di Assistenza Domiciliare per adulti
- Se03e Servizi Residenziali per adulti
- Se03f Servizi Territoriali per adulti
- Se04b Servizi Comunali di accesso per anziani
- Se04c Servizi Comunali specialistici per anziani
- Se04d Servizi di Assistenza Domiciliare per anziani
- Se04e Servizi Residenziali per anziani
- Se04f Servizi Territoriali per anziani
- Se05a Servizi Comunali di accesso per disabili
- Se05b Servizi Comunali specialistici per disabili
- Se05c Servizi di Assistenza Domiciliare per disabili
- Se05d Servizi Residenziali per disabili
- Se05e Servizi Territoriali per disabili
- Se06b Servizi Comunali di accesso per minori
- Se06c Servizi Comunali specialistici per minori
- Se06d Servizi di Assistenza Domiciliare per minori
- Se06e Servizi Residenziali per minori
- Se06f Servizi Territoriali per minori
- SI01a Carabinieri - Caserme e stazioni
- SI01b Carabinieri - Centro detentivo per la permanenza temporanea e assis
- SI01c Carabinieri - Comandi e uffici
- SI02a Forze Armate - Caserme e impianti
- SI02b Forze Armate - Comandi
- SI02c Forze Armate - Scuola militare
- SI03a Guardia di Finanza - Comandi interregionali e regionali
- SI03b Guardia di Finanza - Gruppi e Compagnie
- SI03c Guardia di Finanza - Nuclei regionali e provinciali polizia tributaria
- SI03d Guardia di Finanza - Nuclei speciali
- SI04a Polizia di Stato - Caserme e commissariati
- SI04b Polizia di Stato - Comandi e Posti di P.S.
- SI04c Polizia di Stato - Scuola P.S.
- SI04d Polizia Ferroviaria
- SI04e Polizia frontiera
- SI04f Polizia stradale
- SI04g Questura
- SI05a Polizia Locale - Autoparco e depositi giudiziari
- SI05b Polizia Locale - Comandi e presidi
- SI05c Polizia Locale - Nuclei
- SI05d Polizia Locale - Scuola polizia municipale
- SI05e Polizia Locale - Sezioni
- SI07a Protezione Civile - Aree di esercitazione
- SI07b Protezione Civile - Sedi
- SI08a Vigili del Fuoco - Caserme e uffici
- Sp01a Centri polivalenti
- Sp02b Centri balneari
- Sp02c Centri sportivi
- Sp02e Piscine
- Sp03a Grande impianto
- Sp03c Stadio pubblico o regolato da atto d'asservimento
- Sp04a Strutture sportive oratoriali
- Tu01a Campi
- Tu01b Ostelli
- Tu02a Fiera e spazi espositivi
- Un01a Centri ricerca/laboratori di ricerca
- Un02a Accademie e Istituti superiori di studi
- Un02b Incubatori d'impresa
- Un02c Sedi e poli universitari
- Un02d Servizi per studenti
- Ve01a Giardino di quartiere
- Ve01b Giardino pubblico
- Ve01c Parco estensivo
- Ve01d Parco storico
- Ve01e Parco urbano



*Servizi programmati dal Piano Triennale delle Opere Pubbliche (PTOOPP)


















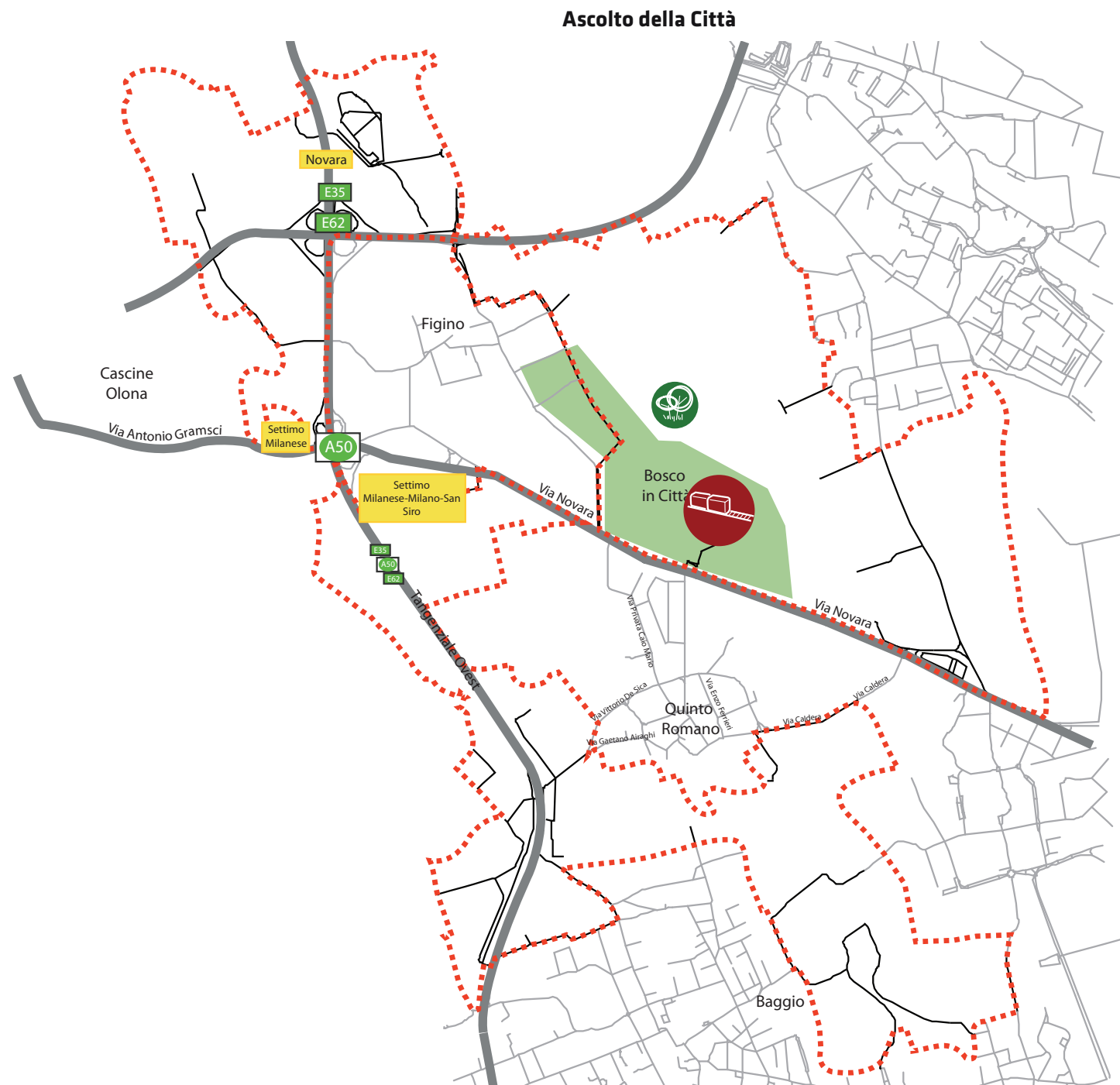
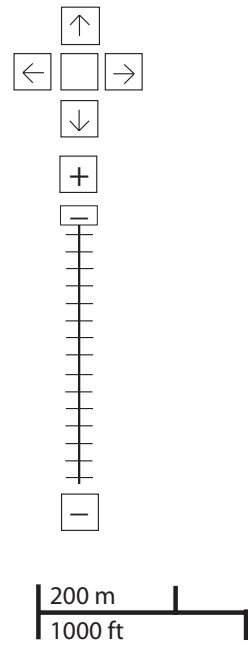
Offerta complessiva servizi

 Cu02b			 Sa03a	 Se03e		 Sp01a	 Ve01a 27.370 mq				 Im02e		 It01a	 Tu01a
 Cu03d				 Se05d		 Sp02c	 Ve01b 49 mq						 It02a	
 Cu04a						 Sp03a	 Ve01c 2.508.123 mq						 It03b	
													 It05a	
													 It05c	
													 It06a	

TOT. (mq)	10.400	-	-	7.738	5.243	-	151.086	2.535.542	-	-	-	79.482	-	598.475	44.353
di cui															
SERVIZI INDISPENSABILI (mq)	10.400	-	-	7.738	5.243	-	151.086	2.535.542	-	-	-	79.482	-	598.475	-

problemi

- cultura

- università e ricerca

- istruzione

- salute

- servizi sociali

- giustizia, sicurezza e protezione civile

- sport

- verde

- edilizia residenziale sociale

- amministrativo

- attrezzature religiose

- infrastrutture per mobilità e trasporto pubblico

- commercio e attività produttive

- infrastrutture tecnologiche e per l'ambiente

- turismo




PROBLEMI	potenzialità
----------	--------------


















zona 7
reclami relativi alla zona

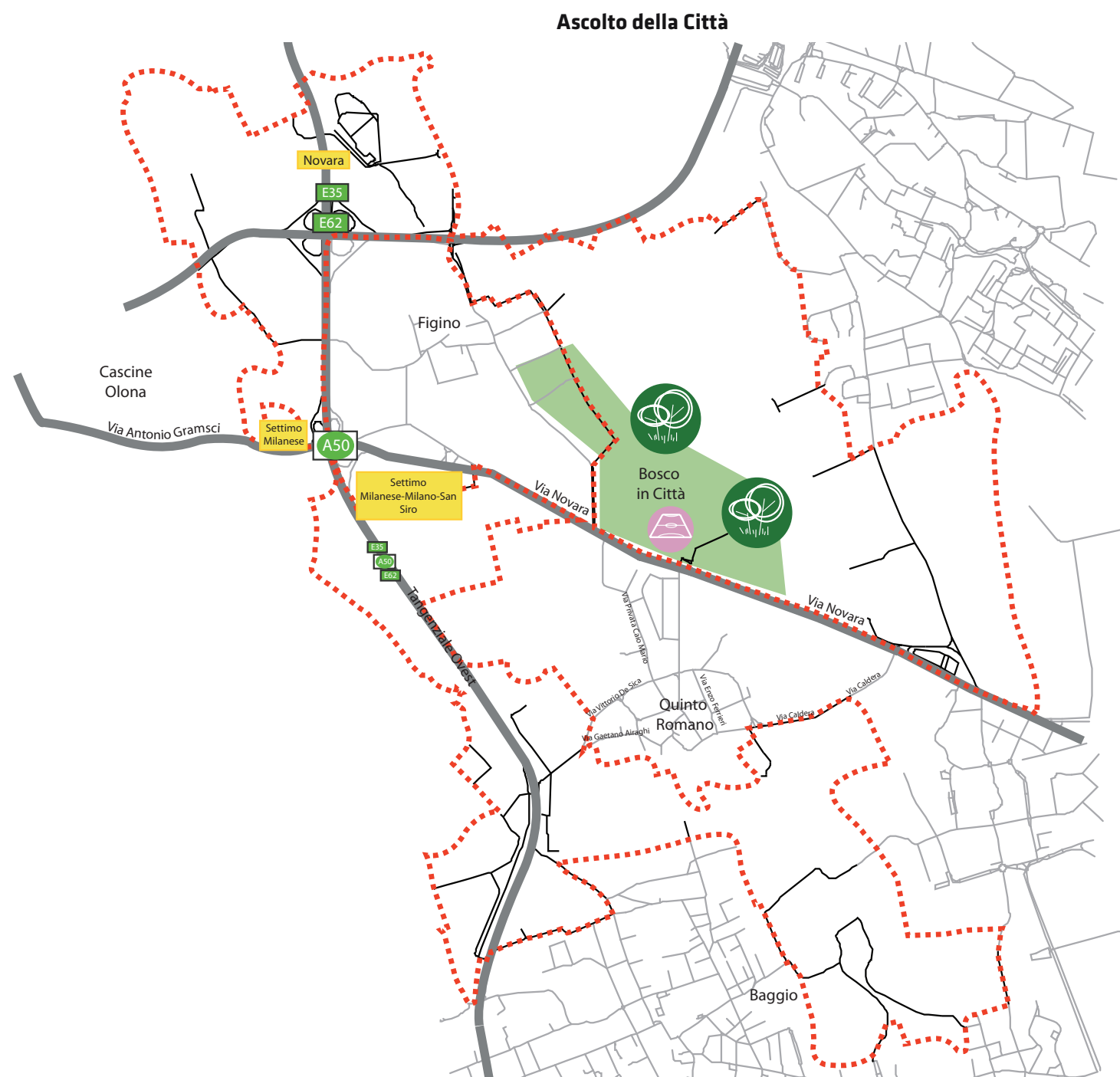
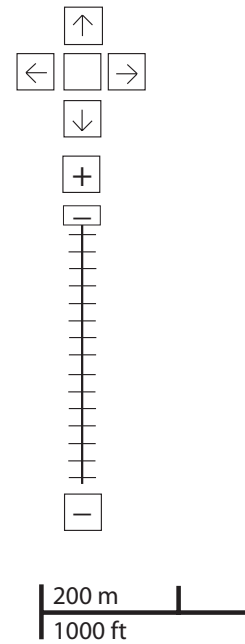



7

Considerazioni derivanti dall'analisi dei media (carta stampata e web) e dagli incontri pubblici nel periodo che va da giugno 2007 a giugno 2008.

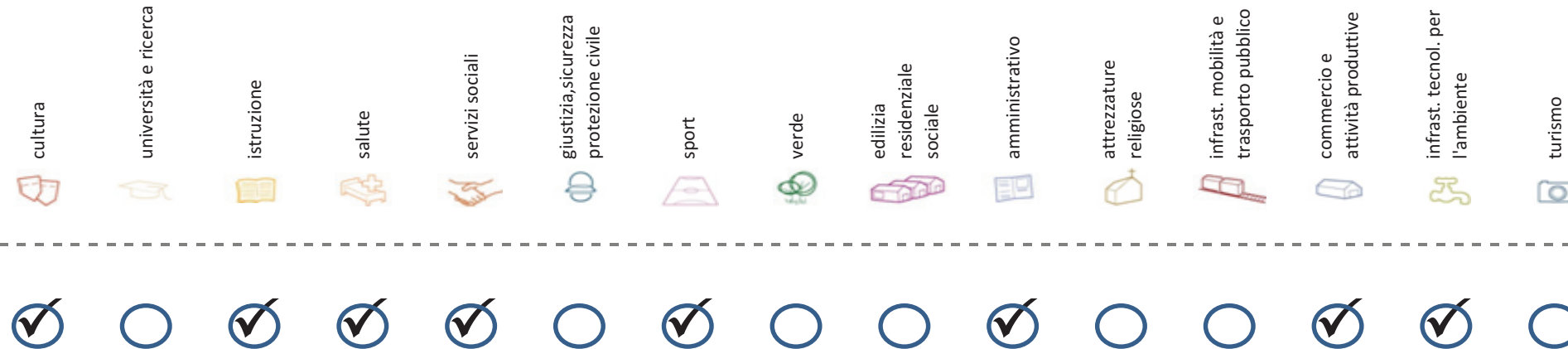
potenzialità

- cultura 
- università e ricerca 
- istruzione 
- salute 
- servizi sociali 
- giustizia, sicurezza e protezione civile 
- sport 
- verde 
- edilizia residenziale sociale 
- amministrativo 
- attrezzature religiose 
- infrastrutture per mobilità e trasporto pubblico 
- commercio e attività produttive 
- infrastrutture tecnologiche e per l'ambiente 
- turismo 



Considerazioni derivanti dall'analisi dei media (carta stampata e web) e dagli incontri pubblici nel periodo che va da giugno 2007 a giugno 2008.

Soddisfazione del bisogno di servizi



Servizi di natura territoriale per cui è possibile misurare il livello di soddisfazione del bisogno in rapporto ai bacini di utenza potenziale

Esprime la quota di popolazione residente nel NIL che, essendo potenzialmente target del servizio, **rischia di non essere servita sulla base dell'offerta presente.**

Ha la funzione di ponderare il bisogno potenzialmente insoddisfatto rilevato "entro il NIL" **rispetto al complessivo bisogno del servizio espresso a livello cittadino.**

Indice sintetico che quantifica il **livello di criticità potenziale del NIL** per il servizio sulla base delle due precedenti misure. La scala va da **0 (bisogno soddisfatto)** a **5 (segnale d'attenzione)**.

Per la metodologia completa si veda il documento **"Il Piano dei Servizi del Comune di Milano – Metodologia e analisi del bisogno di servizi"**

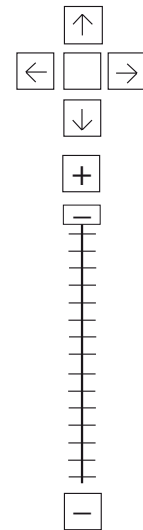
Categoria	Tipologia di servizio	% di bisogno non soddisfatto entro il NIL	% di bisogno non soddisfatto del NIL rispetto al bisogno cittadino	Livello di criticità da 0 a 5
Cultura	Biblioteche di quartiere	-	-	-
	Nidi d'infanzia	-	-	-
Istruzione	Scuole per l'infanzia	-	-	-
	Scuole primarie	-	-	-
	Scuole sec. di I grado	-	-	-
	Consultori pediatrici	-	-	-
Salute	Strutture ambulatoriali	-	-	-
	Farmacie	-	-	-
	Medici di med. generale	-	-	-
	Pediatrati di libera scelta	-	-	-
Commercio e att. produttive	Mercati rionali coperti	-	-	-

Categoria	Tipologia di servizio	% di bisogno non soddisfatto entro il NIL	% di bisogno non soddisfatto del NIL rispetto al bisogno cittadino	Livello di criticità da 0 a 5
Servizi sociali	CAM	-	-	-
	CAG	-	-	-
Sport	CSRCA	-	-	-
	Centri sportivi Calcio	-	-	-
	Centri sportivi	-	-	-
	Palestre	-	-	-
Amministrativo	Piscine coperte	-	-	-
	Strut. sport. oratoriali	-	-	-
	Sedi di Milano semplice	-	-	-
Infrast. tecnol. per l'ambiente	Uffici postali	-	-	-
	Riciclerie	-	-	-

indicatori territoriali

Analisi delle superfici	Analisi mobilità	Analisi esercizi di vicinato	Caratteristiche NIL
<p>Superficie Totale (estensione areale totale, al lordo delle strade) 783,77 ha</p> <p>Aree in trasformazione da PGT % / ha</p> <p>Superficie coperta / ha 1,33% / 10,4 ha</p> <p>Superficie coperta ERP/ ha % / ha</p> <p>Aree a verde / ha % / ha</p>	<p>Mezzi pubblici Numero fermate metro (FNM, Passante) 0 Numero fermate mezzi di superficie 15 pari a 0,02 unità/ha</p> <p>Mobilità Ambiente Piste ciclabili m/ab Superficie sosta veicoli</p>	<p>Numero di esercizi di vicinato 11 pari a 0,01unità/ha</p> <p>Numero di esercizi commerciali media struttura di vendita 0 pari a 0,00 unità/ha</p> <p>Numero di esercizi commerciali grande struttura di vendita 0 unità</p> <p>Numero di pubblici esercizi 20 pari a 0,03 unità/ha</p> <p>Superficie di vendita di esercizi di vicinato per unità di superficie territoriale 0 mq/ha pari a 0,56 mq/ab</p> <p>Superficie di vendita per esercizi di media distribuzione per unità di superficie 0 mq/ha pari a 0,00 mq/ab</p> <p>Numero imprese (2007) 4 unità</p>	<p>Presenza servizi sovra NIL -</p> <p>Presenza barriere fisiche (che rendono chiuso il NIL) -</p>

trasformazioni in corso



200 m
1000 ft

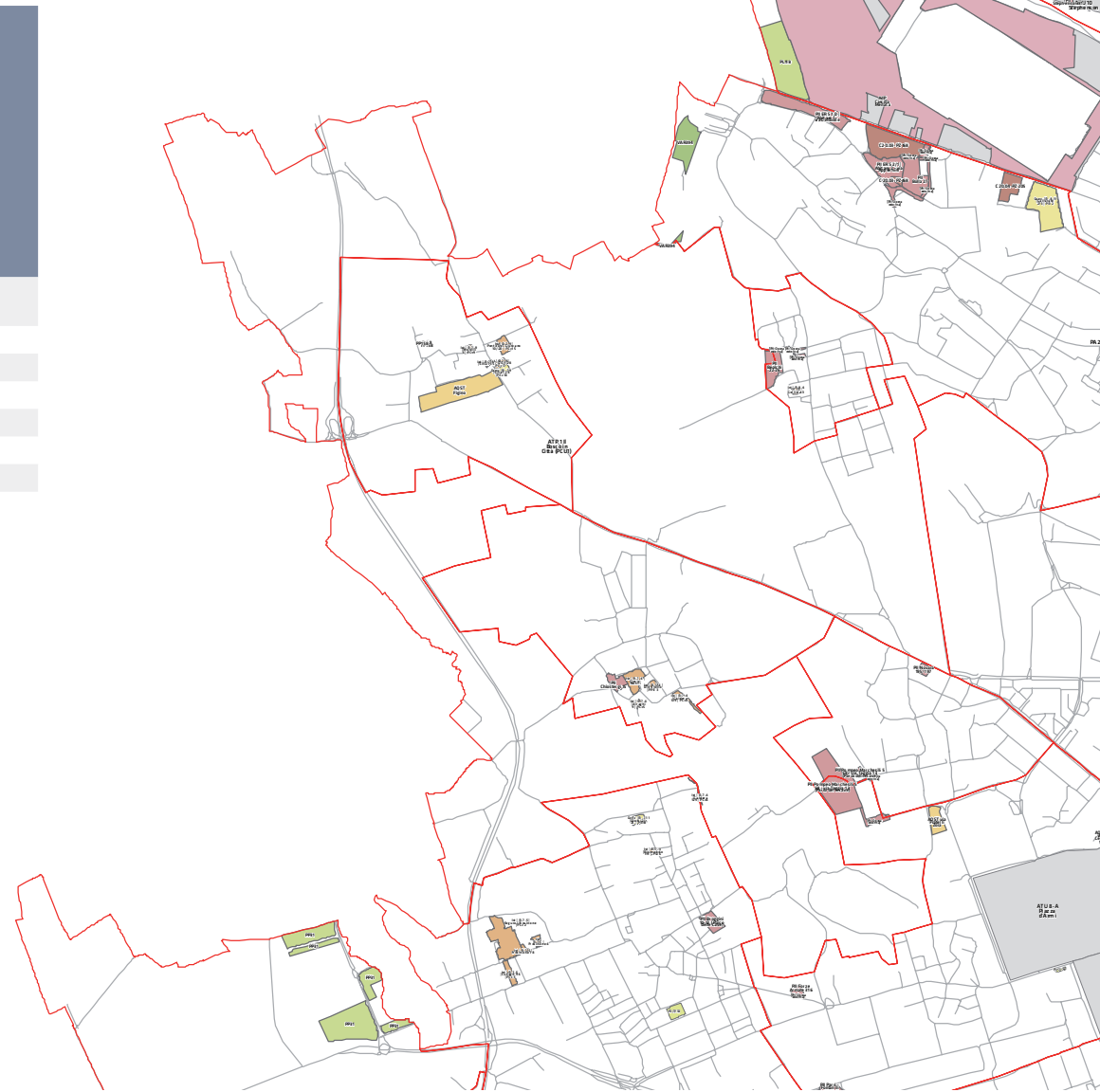
Legenda

- Rete stradale
- Perimetri NIL
- ATU
- Piano delle alienazioni
- Accordi di Programma
- Accordo Quadro
- Bando
- Convenzione
- Istanza
- Progetti viabilistici Expo
- PA
- PA Obbligatorie
- PCC in deroga
- PII e opere esterne
- PIR
- PRECU
- PRU
- Protocollo di Intesa
- VAR
- Zona C

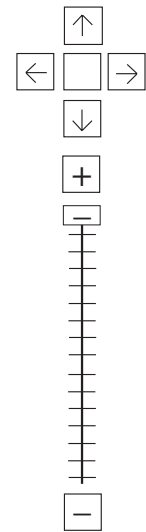
Denominazione	St	superficie lorda di pavimento						
		totale	residenza	commercio	terziario	ricettivo	produttivo	funzioni compatibili
PII Beolchi 22-26	-	-	-	-	-	-	-	-
Ist R.74 Caldera 129 PCc4	-	-	-	-	-	-	-	-
VAR394 Ampliamento deposito Gallaratese MM1	-	-	-	-	-	-	-	-

stima della popolazione a fine insediamento																			
classi d'età													n° componenti						
0-2	3-5	6-10	11-13	14-16	17-18	19-24	25-34	35-44	45-54	55-64	65-74	75+	Tot	1	2	3	4	5+	Tot
-	-	-	-	-	-	-	-	-	-	-	-	-	-	-	-	-	-	-	-
-	-	-	-	-	-	-	-	-	-	-	-	-	-	-	-	-	-	-	-
-	-	-	-	-	-	-	-	-	-	-	-	-	-	-	-	-	-	-	-

Nome	Standard totale (mq)	Cessione/asservimento aree	Cessione/asservimento parcheggi	Standard monetizzato (mq)	Standard qualitativo (tipologia)	Standard qualitativo (mq eq)	Opere aggiuntive	Urbanizzazione primaria/secondaria
Beolchi 22-26 (opera esterna)								

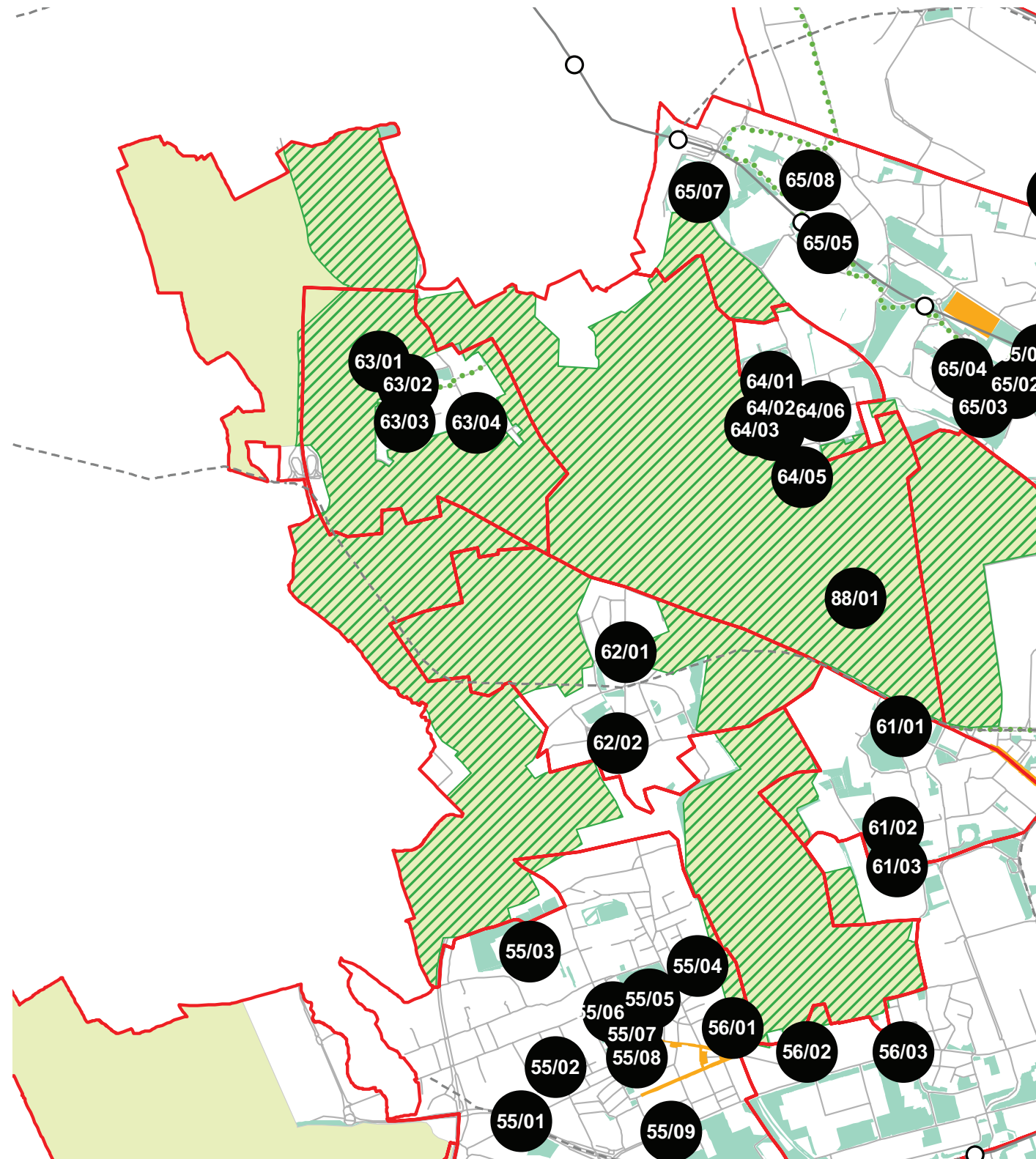


progettazione locale



200 m
1000 ft

- Legenda**
- Rete stradale
 - Perimetri NIL
 - ... Raggi verdi
 - Verde esistente
 - Verde programmato
 - Parchi regionali
 - Aree pedonali
 - Piani di cintura urbana
 - Ambiti di trasformazione
 - Centralità locali
 - Rete trasporto pubblico esistente
 - Rete trasporto pubblico programmato
 - Fermate MM esistenti
 - Fermate MM programmate



Riqualificazione e realizzazione di percorsi ciclopedonali e aree di sosta e svago all'interno del parco.

Interventi specifici

- 88/01 Via Cascina Bellaria (vicino Atlha)
Riqualificare e proteggere i percorsi ciclopedonali e per disabili di attraversamento

